Atlas de las Comunidades Indígenas en el Paraguay

Dr. Nicanor Duarte Frutos
Presidente de la República

Ing. Carlos L. Filippi Sanabria
Secretario Ejecutivo - STP

Lic. Zulma C. Sosa de Servín
Directora General

Jefe Departamento de Censos:
Oscar Barrios

Jefe Departamento de Informática:
César Sosa

Jefe Departamento de Cartografía:
Andrés Ramírez

Coordinadora de Difusión:
María Victoria Diesel

Asesor Censo Indígena:
Jorge Aníbal Servín Segovia

Gabinete Técnico Departamento de Censos:
Myriam Dávalos
Nancy Cano

Equipo Técnico:
Mónica Plaza
Mirta Leiva
Porfirio Báez
José Cattáneo
Ladislao Cardozo
Walter Peña
Mirian Llano
Elisa Ydalgo
Alicia Balbuena
Leticia Garrido
Patricia Ruíz
Cynthia Baumann
Alba Flecha
Vanessa Stanley

Equipo Técnico Departamento de Cartografía:
Horacio Spinzi
Carmen Parra
Jorge Galván
Victor Maciel
Rogelio Ramírez
Sergio Achucarro
Ivan Insaurralde
Carlos Franco
Antonio Roa

Equipo Técnico Área de Diseño y Publicaciones:
Julio Adrián Jara
Hugo Mareco
Carolina Torales Ruotti

Fotos Gentileza de
Archivo Tierra Viva
Archivo Verbo Divino
Guillermo Sequera
Daisy Amarilla
Raquel Peralta
Grupo de Apoyo a los Totobiegosode (GAT)

© dgeec. Fernando de la Mora, Paraguay, Junio de 2004

El contenido de este material puede ser reproducido siempre y cuando se mencione la fuente. Para mayor información o para la obtención de esta y otras publicaciones editadas dirigirse a:

dgeec
PARAGUAY

Naciones Unidas esq. Saavedra - Fernando de la Mora - Zona Norte
Tels.: (595-21) 511 016 - 205 424 - Tel. / Fax: (595-21) 508 493 - Casilla de Correo: 1.118
E-mail: info@dgeec.gov.py - www.dgeec.gov.py



"Los pueblos indígenas tienen derecho a la propiedad comunitaria de la tierra,
en extensión y calidad suficientes para la conservación y el desarrollo
de sus formas peculiares de vida.
El Estado les proveerá gratuitamente de estas tierras,
las cuales serán inembargables, indivisibles, intransferibles, imprescriptibles,
no susceptibles de garantizar obligaciones contractuales
ni de ser arrendadas; asimismo, estarán exentas de tributo.
Se prohíbe la remoción o traslado de su hábitat
sin el explícito consentimiento de los mismos."

Constitución Nacional, Artículo 64.



Presentación

Desde que la Constitución Nacional reconoció en 1992 el derecho de los pueblos indígenas a "preservar y a desarrollar su identidad étnica en el respectivo hábitat", se ha venido acrecentando la deuda de la sociedad nacional con estos grupos que habitan nuestro territorio desde mucho antes que se constituyera el Estado paraguayo.

Poco se ha hecho hasta ahora para posibilitar que ejerzan su derecho a "aplicar libremente sus sistemas de organización política, social, económica, cultural y religiosa", como también manda nuestra Carta Política. En las restricciones al libre ejercicio de su identidad cultural mucho han jugado, sin duda alguna, los crecientes problemas que afrontan para mantener sus tierras ancestrales y contar con asentamientos que garanticen el pleno disfrute de su hábitat tradicional.

El Censo Nacional Indígena de Población y Viviendas, llevado a cabo por la Dirección General de Estadística, Encuestas y Censos (DGEEC) en 2002, que contó con la más amplia participación de las propias comunidades y líderes indígenas del Paraguay, permite disponer de una riquísima fuente de información sobre las 20 etnias que habitan nuestro país. El uso de esta información por parte de los organismos del gobierno responsables de la política indígena y de desarrollo social, así como de las entidades de la sociedad civil que abogan por los derechos de estos pueblos, puede resultar decisiva en el diseño y ejecución de las acciones que tiendan a hacer realidad lo que nuestra Carta Magna ha consagrado.

Es por eso que, con satisfacción, la Dirección General de Estadística , Encuestas y Censos de la Secretaría Técnica de Planificación de la Presidencia de la República, pone a disposición de la ciudadanía en general el primer "Atlas de las Comunidades Indígenas en el Paraguay", un material que contiene la información básica y general levantada en el Censo Indígena junto con la ubicación geográfica de cada comunidad, su identidad étnica, su número de habitantes por sexo, la situación legal de tenencia de las tierras habitadas y los servicios de que dispone, entre otros datos de importancia para su conocimiento y localización espacial. La información procesada y geográficamente referenciada, corresponde a todas las comunidades censadas en agosto de 2002.

Es conveniente señalar que la mayor parte de estos asentamientos constituyen comunidades estables y legalmente constituidas; existen otras pocas que, por diferentes razones, tienen localizaciones menos duraderas y que desde el momento de su empadronamiento a esta parte, pudieron haber sufrido modificaciones en su propia conformación comunitaria así como también en su permanencia geográfica con respecto a la que se le asigna en el presente material. No obstante ello, se creyó pertinente poner a disposición del público la realidad captada en el momento del censo con la consideración mencionada.

La DGEEC espera que el Atlas de las Comunidades Indígenas en el Paraguay sea de consulta permanente y pueda servir no solo a los usuarios habituales, especialmente los organismos de gobierno responsables de las políticas sectoriales (educación, salud, viviendas, producción, asistencia social), sino a todas las personas e instituciones interesadas en un conocimiento más preciso sobre la vida de los pueblos indígenas del Paraguay.

En ocasión de presentar este importante material, la DGEEC cree justo hacer un reconocimiento explícito a las oficinas del gobierno, a la sociedad civil organizada y, en especial, a los pueblos indígenas, que compartieron muy de cerca los esfuerzos que demandó la recolección de la información censal en el 2002.



Introducción

La elaboración del Atlas de las Comunidades Indígenas surge de la necesidad de conocer la ubicación, características socioeconómicas y demográficas, así como la infraestructura mínima con que cuentan las comunidades y aldeas indígenas en el país.

La cartografía utilizada proviene del proceso preparatorio del Segundo Censo Nacional Indígena, que contabilizó un total de 414 comunidades indígenas, 179 aldeas y 30 núcleos familiares[1].

El presente documento posee una ventaja intrínseca, ya que se trata de una primera fuente informativa básica de las comunidades indígenas en el país, y cubre una carencia histórica de información sistemática en la materia. En este orden, el atlas vislumbra ventajas en dos direcciones, por un lado, que los usuarios más frecuentes cuenten con una información de primera mano sobre las comunidades indígenas y por el otro, que los propios pueblos indígenas puedan visualizar la situación esencial de sus respectivas comunidades.

La información contenida en el atlas está ordenada por familia lingüística y cada una de ellas con las correspondientes etnias que la componen, departamento y distrito. Esta sistematización, que privilegia el criterio étnico por encima del geográfico, toma en consideración la forma de uso tradicional del territorio por parte de los pueblos indígenas, que generalmente trasciende la delimitación geográfica diseñada y determinada por la sociedad envolvente.

Además de las informaciones sobre cada una de las comunidades indígenas existentes en el país, se hace una mención especial a las familias Ayoreo-Totobiegosode que viven fuera del régimen jurídico-comunitario y que hasta nuestros días utilizan el recorrido de un amplio territorio para su modo de vida. Se tiene fehaciente información de que estas familias silvícolas se encuentran en los departamentos de Alto Paraguay y Boquerón.

El atlas contiene mapas de cada comunidad y aldea, con referencias naturales (ríos, arroyos, etc.), culturales y de infraestructura (caminos, escuelas, iglesias, centros de salud), y datos sobre características socioeconómicas y demográficas. La representación de las comunidades indígenas de la Región Oriental está expresada en coordenadas planas (metros), mientras que las comunidades de la Región Occidental están expresadas en coordenadas geográficas (grados).

El área resaltada representa la ubicación aproximada de las viviendas de la comunidad indígena dentro del territorio nacional, sin que ello represente su área legalmente delimitada. Por tanto, la ubicación de la comunidad y la forma de su representación no constituye el mapa territorial de la comunidad. El Atlas Censal de las Comunidades Indígenas en el Paraguay tiene un alcance estadístico y no jurídico, y pretende poner a disposición de los usuarios una información básica sobre cada uno de los asentamientos indígenas que existen en el país, a partir de los datos recogidos en el Censo.

Cabe mencionar que las comunidades indígenas son sociedades dinámicas de cambios y de reagrupamiento en su constitución interna. Se tiene conocimiento que a los pocos meses de un nuevo asentamiento, las familias se reagrupan según la disponibilidad territorial y los recursos que la "nueva" tierra posee.

[1] Véase definiciones de Comunidad, Aldea y Núcleos Familiares en el apartado del Glosario

Estas reagrupaciones o desprendimientos en nuevos asentamientos también se dan por el crecimiento demográfico de la comunidad y eventualmente por conflictos internos.

Cabe mencionar que en muchos casos, las comunidades poseen diferentes nombres, el asignado por la etnia que la compone, generalmente en su propia lengua, el dado por los lugareños de la zona y la asignación dada por los ganaderos y/o empresas agropecuarias.

Pese al dinamismo particular de la población indígena y de sus respectivas comunidades, se ha logrado elaborar una lista completa de comunidades indígenas que habitan actualmente en el país, generando con ello el primer Atlas de las Comunidades Indígenas. La ubicación y representación de cada asentamiento indígena a lo largo y ancho del territorio nacional constituye un avance en el reconocimiento a estas sociedades milenarias, que lejos de desaparecer perviven y dan muestra elocuente de un Paraguay pluricultural.





Índice

Mapa de las Comunidades Indígenas en el Paraguay 21

FAMILIA LINGÜÍSTICA GUARANÍ 23

Etnia Aché

Cerro Morotî 25
Ypetîmi 26
Tapy - Puerto Barra 27
Arroyo Bandera 28
Chupa Pou 29
Kuetyvy 30

Etnia Avá Guaraní

Santa Ana 31
Takuarita 32
Ka'aty Mirî - San Francisco 33
Okara Poty - Río Verde 34
Parakáu Keha 35
Yvu Porâ 36
Santa Carolina 37
Tahekyi - San Luis 38
Yvoty Hû 39
Arroyo Morotî 40
Y Apy - Santa Isabel 41
Y'upa 42
Tekoha Porâ 43
Ka'aguy Poty - Romero Kue 44
Tajy Poty 45
Tekoha Mirî 46
Ko'ê Poty 47
Akaray Mi 48
Arroyo Guasu 49
Aldea Chopa Kue
Aldea Azul
Aldea Caaguazu
Aldea Centro
Aldea Piliko Kue
Horqueta Mi - Tekoha Katu 52
Jukyry 53
Ka'a Poty 54
Ka'aguy Roky 55
Ka'aguy Yvate 56
Ka'aty Mirî - Formosa 57
Kapi'ivary - Yaryty Mirî 58
Ko'êju 59
Mariscal López - Celeste 60
Mbokaja'i Ypytû 61
Ypety - Paso Cadena 62
Y Porâ Poty 63
Uruku Poty 64
Tekoha Pyahu 65
Kirito 66
Guarani - Paso Historia 67
Takuaju Poty 68
Carioca 69
Guyra Keha 70
Yvy Parana Yrembe'yre - Puerto Adela 71
Arroyo Mokôi 72
Arroz Tygue 73
Cerro Pytâ 74
Felicidad 75
Cerro Campin 76

Ñu'i 77
Tekoha Poty Pyahu - Mil 78
San Juan 79
Tatu Kue 80
Ynambu Ygua 81
Yvyapy Katu - Potrerito 82
Cerro Verde - Cruce Yvyrarovana 83
Cristo Rey 84
Paso Jovái 85
Tekoha Ryapu - Laguna Hovy 86
1º de Marzo 87
Aguae 88
Arroyo Piro'y 89
Fortuna 90
Isla Jovái 91
Itaymi 92
Kapi'itindy - Ka'aguy Poty 93
Tekoha Ka'aguy Poty Kamba 94
Kaninde 95
Mba'e Katu 96
Mytuy 97
Nueva Esperanza 98
Paso Real 99
Pindoju - Maracana 100
Tajy Poty 101
Takua Mirî 102
Teko Joja - Cuatro Bocas 103
Tuna Poty 104
Veraro 105
Y Akâ Poty - Jukeri 106
Y Akâju 107
Y Apy Piro'y 108
Y Hovy 109
Ysakâ - Río Verde 110
Ykua Viju 111
Tekoha Ka'a Poty 112
Kilómetro 15 113
Estancia Nueva Esperanza 114
Curuguaty Urbano 115
Bajada Guasu 116
Guyraju Mirî 117
Tres Nacientes 118
Takuapu 119
Tekoha Poty Vera 120
Jejyty Mirî 121
Itavo Guarani 122
Takuara'i 123
Yvy Pyahu 124
Ara Pyahu 125
Y Apo 126
Ygary Poty 127
12 de Junio 128
Britez Kue - 4 de octubre 129
Ita Poty 130
Itanarami 131
Ka'aguy Porâ Poty 132
Ko'ê Poty Pyahu 133
Mbói Jagua 134
Nueva Estrella 135
San Antonio 136





Takua Poty 137
Y Ryapu 138
Yva Poty 139
Ytû 140
Lagunita 141
Japay 142
Tekoha Yvy Poty 143
Yvy Poñy 144

Etnia Mbyá

Vy'a Rendá 145
Paso Itá 146
Kora'i -Punta Suerte 147
Yvy Pavê 148
Vy'a Pavê-Azotey 149
Yakâi 150
Mbói Kua 151
Ka'a Poty - San Vicente 152
Naranjito - Santa Lucía 153
Tapyî Kue 154
Ñu Apu'a 155
Kupa'y - San José 156
Bolas Kua 157
Naranjay 158
Cancio Kue - Javier Kue Rugua 159
Ñu Ruguá - Manitova Ñu 160
Arroyo Hû 161
Vega Kue 162
Santa Teresita 163
Yryvu Kua - Naranjito 164
Isla Hû 165
Ovenia 166
Nance 167
Rancho Kuña 168
Ka'aguy Pa'û 169
Escalera 170
Kambay 171
San Martín 172
Ykua Porâ 173
Joyvy - Isla Sakâ 174
Jaguary 175
Mbarigui 14 176
Nueva Esperanza 177
San Juan - Chéiro Ára Poty Y Hovy 178
Doscientos Veinticinco 179
Ko'ê Pyahu - Chanchería Kue 180
Mbokaja Yguazú 181
Punta Porâ 182
Yvy Morotî 183
Tovatîry 184
Santa Teresa 185
Yvu - Santa Rita 186
Yvyryvate 187
Zayas Kue - Y'akâ Retâ 188
Chéiro Ara Poty - Panambi 189
Ñembiara 190
Ñua'aviju - Colonia Menonita 3 Palmas 191
Takuaro - 3 de Febrero 192
Amambay - Culantrillo 193
Arroyo Pe - Pindoty 194
Ka'atymi 195

Ñu Hovy 196
Pindo'i - Culantrillo 197
Teju 198
Ypa'û - Señorita 199
Tekoha Porâ - Campito Celano 200
Mbokaja'i 201
Yvyku'i Jovái - Planchada Julia 202
Puentecito 203
Arroyo Guazú - Guajayvi 204
Toro Kangue 205
Tekoha Mirî Poty -Alica Kue 206
Paraje Puku 207
Ypachî 208
Pindo'i 209
Campito Kuruka'u 210
Cerrito 211
Ka'atymi 212
Ñu Apu'a 213
Tajay - Pakuri 214
Takuarusu 215
Tekoha Pyahu - Cecina 216
Ykúa Porâ 217
Ypetî 218
Ytû 219
Yvytymi 18 220
Takuaro 221
Arroyo Morotî - Viju 222
Jukeri 223
Aldea Arroz Tygue
Aldea Cerro Pe
Aldea Karanda
Aldea Tuna'i
Aldea Cerro Seis
Aldea Tres Marías
Ka'aguy Pa'û 226
Karumbey 227
Kokuere Guazu 228
Ñu Kañy - Gaona - Paso Ita 229
Tuna 230
Arroyo Morotî 231
Ko'êju 232
Mberu - Pirapo'i 233
Mbói Ka'ê 234
Pindo'i 235
Pindoju 236
Tîngasu 237
Arroyo Paloma 238
Guapo'y 239
Taguato Sauco 240
Ysapy'y 241
Mbya 9 - Asentamiento 9 242
Tuna Guasu 243
Jatytay'i 244
Arroyo Kora 245
Y Aká Marangatu 246
Arasa Poty 247
Ka'aguy Poty - Loma Clavel 248
Tapysaguy - Arroyo Claro 249
Kambay 250
Pastoreo 251





Potrero Guaraní 252
Paraiso 253
Ka'atymi 254
Manduviju 255
Ñu Hovy 256
Pindo 257
Jakutinga 258
Pykasu Ygua 259
Guavirami 260
Ka'aguy Poty 261
Takuaju Poty 262
Carrería Kue - Puerto Bertoni 263
Puerto Giménez 264
Puerto Península 265
Puesto Kue - Medio Mundo 266
Ka'a Jovái 267
Karanday 268
Remanso Toro 269
Arroyo Morotî 270
Montanía 271
Pakuri - Santa Librada 272
Yvy Porâ 273
San Antonio - Marconi Kue 274
Montanía - Quinta Línea 275
Takuary 276
Yvyju 277
Kavaju Paso 278
Narandy 279
Y Apy Barranco 280
Cañadita 281
Ko'êju Poty 282
Yvy Katu 283
Barranco Apy 284

Etnia Páî Tavyterâ

Takuarendiju 285
Jeguahaty 286
Sapukái 287
Ypyju - Tukambiju 288
Takuarytiy - Guyra Pavê 289
Yvyra'ija 290
Cerro Puka 291
Yrapey 292
Guyra Keha 293
Ka'aguy Poty Rory 294
Jeroky Oka 295
Kapi'itindy 296
Yva Mindy 297
Jasuka Venda 298
Aldea Karavie Guasu
Aldea Jerope
Yete Poty 300
Yvangusu - Anguja'i 301
Ita Pavusu 302
Ita Guasu 303
Jaguatî 304
Jakaira 305
Jakaira - Potrerito 306
Mba'e Marangatu 307
Aldea 1

Aldea 2
Aldea 3
Mba'e Ñemi 309
Ñuapy 310
Nueva Virginia 311
Ñundiary 312
Panambi'y 313
Pikykua 314
Pirary 315
Pirity 316
Pysyry 317
Tajy 318
Takuaguy Ogue - Takuara 319
Tava Mboae 320
Y Morotî 321
Yryvu'y 322
Yvy Atâ'i 323
Yvypyte 324
Aldea Atýva
Aldea Campo Flor
Aldea Juruka
Aldea Kurijuy
Aldea Loma'i
Aldea Mbói
Aldea Tatu Kaita
Aldea Yete Mirî
Aldea Yjevy
Mbokaja'i 328
Apyka Jegua 329
Cerro Akangüe 330
Ita Jeguaka 331
Apyka Renda'i - Laguna Platillo 332
Yvyty Rovi - Cerro Po'i 333
Guyra Ñe'e Katuamba - San Juan 334
Satî 335
Ita Poty 336
Itaju - Jagua Po 337
Mbarakay 338
Piraymi 339
Tavyterâ 340
Gua'ay - Menta 341
Yvy Ku'i - Yvyty Mirî - Salto Marina 342
Pariri 343
Pypuku 344

Etnia Guaraní Ñandeva

Barrio Obrero - Colonia 5 345
Laguna Negra 346
Aldea Belén
Aldea Canaan
Aldea Damasco
Aldea Emaús
Aldea Jerusalén
Aldea Ko'ê Pyahu
Aldea Timoteo
Pykasu 350
Ñu Guasu 351

Etnia Guaraní Occidental

Palomita 352





Macharetti 353
Santa Teresita 354
Aldea Guaraní Occidental
Aldea Nivaclé
Aldea Manjui
Aldea Santa Elena
Aldea San Lázaro
Aldea Virgen del Carmen
Yvopey - Barrio Guaraní 357
San Agustín 358
Aldea Guaraní Occidental
Aldea Manjui
Aldea Nivaclé

FAMILIA LINGÜÍSTICA LENGUA MASKOY 361

Etnia Toba Maskoy

Riacho Mosquito 363
Castilla 364
San Isidro - kilómetro 39 365
María Auxiliadora - kilómetro 40 366
Livio Fariña - Pueblito 367
Boquerón Kue 368

Etnia Enlhet Norte

Villa Redención 369
Para Todo 370
Pozo Amarillo 371
Aldea Centro
Aldea Nueva Unión
Aldea Tobatî
Aldea Carpa Kue
Nueva Vida 374
Paz del Chaco 375
Aldea Paz del Chaco
Aldea Terrenal
Campo Largo 377
Aldea 1
Aldea Pozo Negro
Aldea Campo Bajo
Aldea Campo Arana
Aldea 5 de Mayo
Misión Enlhet 380
San Loewen - Menlhanmaclha 381
Pesempo'o 382

Etnia Enxet Sur

El Estribo 383
Aldea Dos Palmas
Aldea Tres Tamarindo
Aldea Para Todo'i
Aldea Karanda
Aldea 20 de Enero
Aldea Santa Fe
Aldea Palo Santo
Aldea San Carlos
Aldea Alegre
Aldea La Madrina
Kem Hayak Sepo 390
La Armonía 391
Aldea 1

Aldea 2
Aldea 3
Aldea 4
Aldea 5
La Esperanza 394
Aldea La Esperanza
Aldea La Promesa
Aldea La Altura
La Herencia 396
Aldea Jerusalén
Aldea La Herencia
Aldea La Rosa Kue
Aldea Nazareth
Aldea Palo Blanco
Makxlawaya 399
Sawhoyamaxa 400
Aldea Santa Elisa
Aldea Kilómetro 16
San Fernando 402
Aldea Puente Curupayty
Aldea Paso Lima
Yakye Axa 404
Yanekyaha 405
Aldea 26 de Junio
Aldea Espinillo
Aldea Samaria
Aldea Timbo Ty
Buena Vista 408
Aldea Buena Vista
Aldea Colonia 96
Puerto Colón 410
Santa María 411
Alborada - La Unión 412
Naranja Ty 413

Etnia Sanapaná

Laguna Pato 414
Aldea La Palmera
Aldea Pato Kue-Salado
Aldea Lolaico
Aldea Kuñataî
Aldea La India
Nueva Promesa 417
Aldea 1
Aldea 2
Aldea 3
Aldea 4
Aldea 5
Aldea 6
Xamok Kasek - Estancia Salazar 420
Karanda'y Puku 421
Anaconda 422
La Esperanza 423

Etnia Toba

Casanillo 424
Aldea Campo Aroma
Aldea Campo Rayo
Aldea Capiatá
Aldea Casanillo





Aldea Linda Vista
Aldea San Rafael

Etnia Angaité
Calería Ita Kua - Guyra Tî 427
La Patria 428
Aldea Caroa Guasu
Aldea Caroa'i
Aldea Laguna Hû
Aldea Puente Kaigue
Aldea Comunidad 24
Aldea La Leona
Aldea Tatarê
Aldea San Fernandez- Corralón Kue
Aldea Carpincho
Aldea La Laguna Teja
Aldea Monte Kue
Aldea Paraíso
Aldea La Paciencia
Aldea Las Flores
Riacho San Carlos 437
Aldea Hugua Chini
Aldea San Carlos
Diez Leguas 439
Aldea Diez Leguas
Aldea Palo Blanco
Aldea 12 de Junio
Ex Kora'i 441
Aldea Kenaten
Aldea Nepoxen
Aldea Pensatamonhet-Sarîa
Aldea Tajamar Kavaju
San Martín 444
Santo Domingo 445
Machete Vaina 446

Etnia Guaná
Apa Costa 447

FAMILIA LINGÜÍSTICA MATACO MATAGUAYO 449
Etnia Nivaclé
Nich'a Toyish 451
Aldea Macedonia
Aldea 1 de Marzo
Aldea Boquerón
Aldea 12 de Octubre
Aldea 20 de Abril
Aldea 14 de Mayo
Aldea 12 de Junio
Aldea 1 de Mayo
Novoctas 455
Fischat - Misión San Leonardo 456
Abundancia 457
Cacique Sapo 458
Yalve Sanga 459
Aldea Campo Salado
Aldea Galilea
Aldea Campo Nuevo
Aldea 10 de Agosto
Aldea Caacupé

Aldea Efeso
Aldea Nazareth
Aldea Campo Lechusa
Aldea Madián
Aldea Tarso
Aldea Sintísvis
Aldea Campo Bello
Aldea Tiberia
Aldea Samaria
Aldea Cesarea
Aldea Mariscal López
Aldea Centro
Aldea Nao Camyip
Aldea Canausa
Aldea Betania
Aldea Jericó
Aldea Jope
Aldea Caná
Campo Loa 472
Aldea Nasuc
Aldea Jotoicha
Aldea Primavera
Aldea San Miguel
Aldea San Pío X
Aldea San Ramón
Colonia 22 475
San José - Misión Esteros 476
Kenjaclai 477
Santa Marta 478
Uj'e Lhavos 479
Yishinachat 480
Campo Alegre 481
Aldea 1
Aldea 2
Aldea 3
Aldea 4
Aldea 5
Aldea 6
Aldea 7
Aldea 8
Aldea 9
Aldea 10
Campo Ampú 486
Casuarina 487
Aldea Campo Virgen
Aldea La Promesa
Aldea La Corona
Aldea Campo Grande
Cayin'o Clim 490
Laguna Verde 491
Mistolar 492
Sandhorst 493
Santa Eusebia 494
Yacacvash 495
Media Luna 496
Nueva Vida - Km 4 497

Etnia Maká

Ita Paso 498
Comunidad Maká - Corumba Kue 499





Kenkukek 500

Etnia Manjui

Santa Rosa 501

FAMILIA LINGÜÍSTICA ZAMUCO 503

Etnia Ayoreo

Campo Loro 505
Ebetogue 506
Jesudi 507
Tunocojai 508
Guidaichai 509
Isla Alta 510
Cucaani 511
Arocojnadi 512

Los Ayoreo Totobiegosode 513

Etnia Yvytoso

14 de Mayo - Karchabalut 515
Misión Santa Teresita 516
Puerto Caballo 517
Puerto Diana 518
Puerto Esperanza - Inihta 519

Etnia Tomárâho

Puerto María Elena - Pitiantuta 520

FAMILIA LINGÜÍSTICA GUAICURU 521

Etnia Toba-Qom

Boquerón - Arasapety 523
Urukuy - Las Palmas 524
Cerrito 525
Aldea Cerriteño
Aldea Rosarino
Aldea Río Verde
San José 527
Naiñec 528

ANEXOS 529

Instrumentos Censales 531
Denominación histórica y
actual de las etnias indígenas 536
Listado de Comunidades, núcleos familiares
y viviendas colectivas, 2002 538
Glosario 563

Mapa de las Comunidades Indígenas en el Paraguay

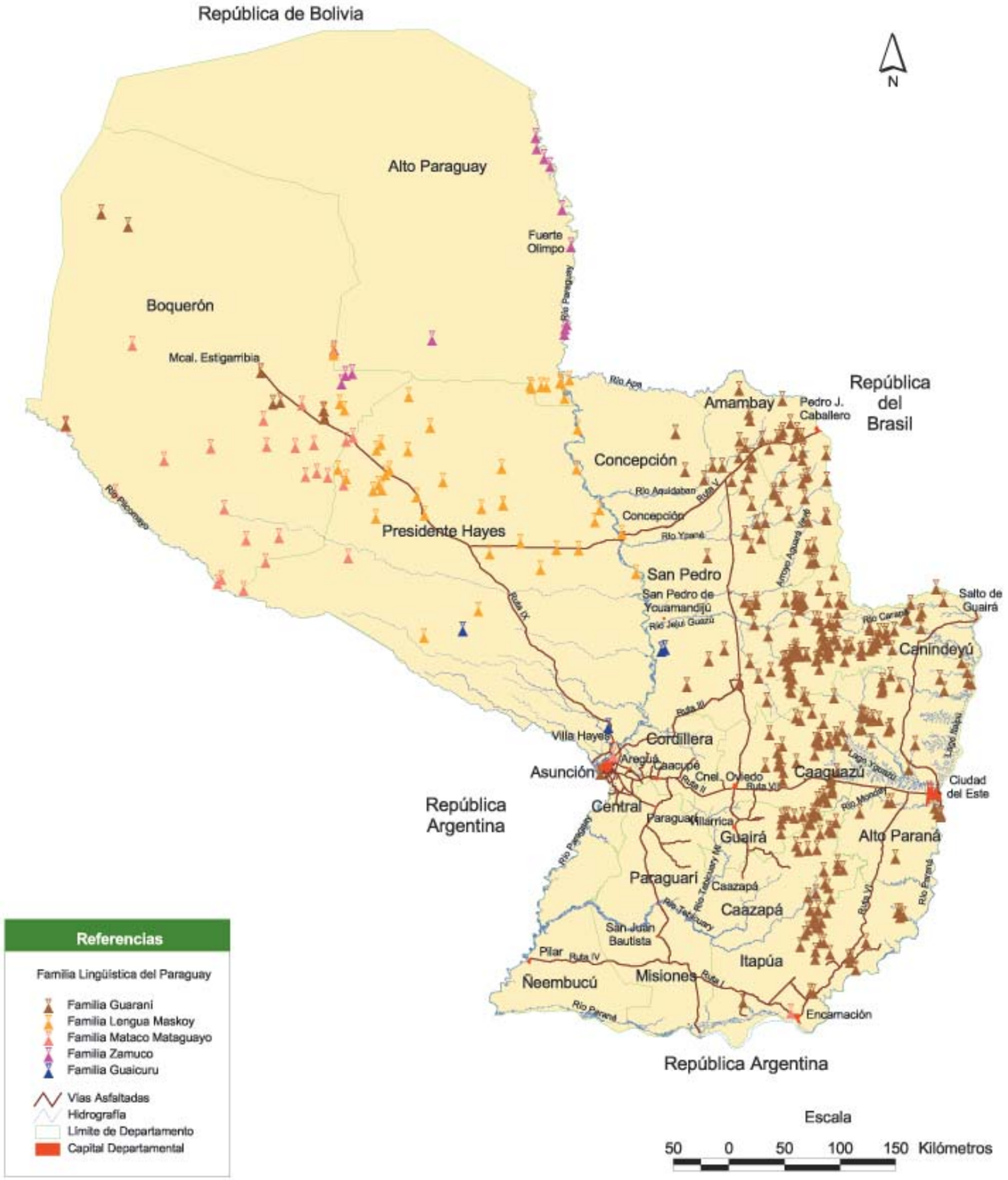

Referencias

Familia Lingüística del Paraguay

- Familia Guaraní
- Familia Lengua Maskoy
- Familia Mataco Mataguayo
- Familia Zamuco
- Familia Guaicuru

- Vías Asfaltadas
- Hidrografía
- Límite de Departamento
- Capital Departamental



Anexo



Instrumentos Censales

Cuestionario Comunitario

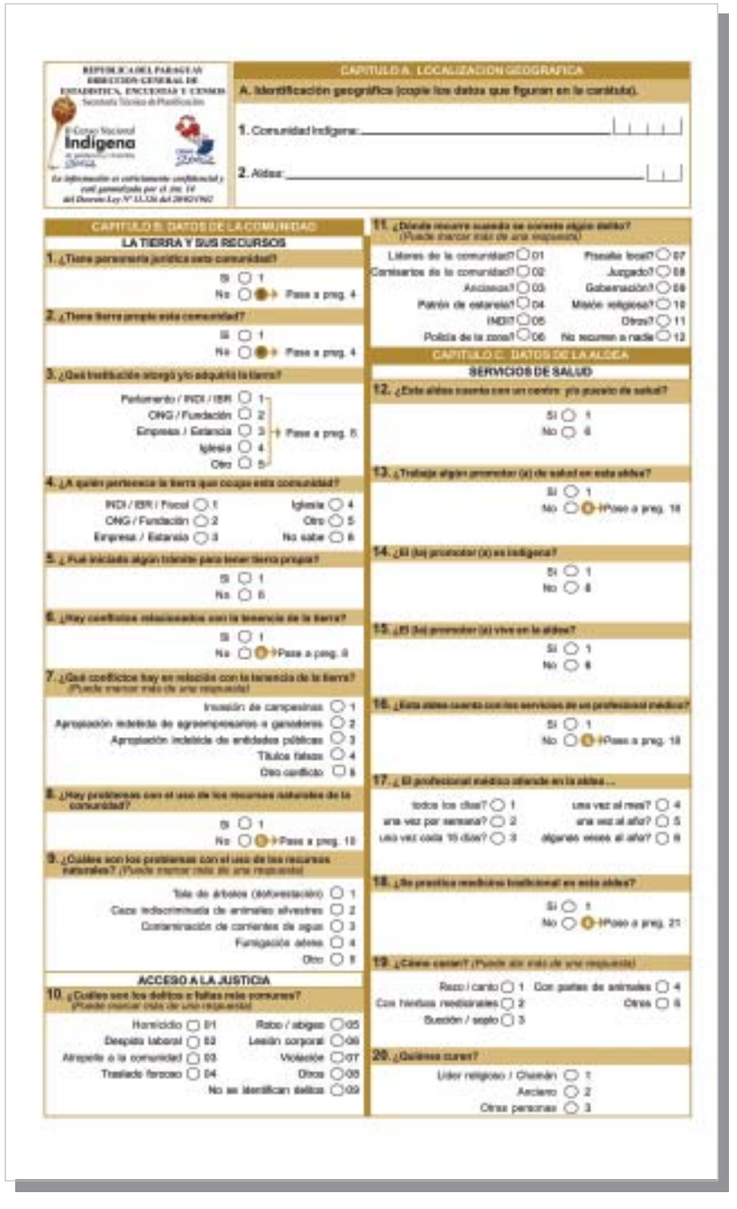

REPUBLICA DEL PARAGUAY
DIRECCION GENERAL DE ESTADISTICA, ENCUESTAS Y CENSOS
Secretaría Técnica de Planificación

El Censo Nacional Indígena

La información es estrictamente confidencial y está garantizada por el Art. 14 del Decreto-Ley N° 11.326 del 28/02/1962

CAPITULO A. LOCALIZACION GEOGRAFICA

A. Identificación geográfica (copie los datos que figuran en la carátula).

1. Comunidad Indígena: _____

2. Aldea: _____

CAPITULO B. DATOS DE LA COMUNIDAD

LA TIERRA Y SUS RECURSOS

1. ¿Tiene personería jurídica esta comunidad?
Si ○ 1
No ○ ● → Pase a preg. 4

2. ¿Tiene tierra propia esta comunidad?
Si ○ 1
No ○ ● → Pase a preg. 4

3. ¿Qué institución otorgó y/o adquirió la tierra?
Parlamento / INDI / IBR ○ 1
ONG / Fundación ○ 2
Empresa / Estancia ○ 3
Iglesia ○ 4
Otro ○ 5
→ Pase a preg. 5

4. ¿A quién pertenece la tierra que ocupa esta comunidad?
INDI / IBR / Fiscal ○ 1
ONG / Fundación ○ 2
Empresa / Estancia ○ 3
Iglesia ○ 4
Otro ○ 5
No sabe ○ 6

5. ¿Fué iniciado algún trámite para tener tierra propia?
Si ○ 1
No ○ 6

6. ¿Hay conflictos relacionados con la tenencia de la tierra?
Si ○ 1
No ○ ● → Pase a preg. 8

7. ¿Qué conflictos hay en relación con la tenencia de la tierra? (Puede marcar más de una respuesta)
Invasión de campesinos ○ 1
Apropiación indebida de agroempresarios o ganaderos ○ 2
Apropiación indebida de entidades públicas ○ 3
Títulos falsos ○ 4
Otro conflicto ○ 5

8. ¿Hay problemas con el uso de los recursos naturales de la comunidad?
Si ○ 1
No ○ ● → Pase a preg. 10

9. ¿Cuáles son los problemas con el uso de los recursos naturales? (Puede marcar más de una respuesta)
Tala de árboles (deforestación) ○ 1
Caza indiscriminada de animales silvestres ○ 2
Contaminación de corrientes de agua ○ 3
Fumigación aérea ○ 4
Otro ○ 5

ACCESO A LA JUSTICIA

10. ¿Cuáles son los delitos o faltas más comunes? (Puede marcar más de una respuesta)
Homicidio ○ 01
Despido laboral ○ 02
Atropello a la comunidad ○ 03
Traslado forzoso ○ 04
Robo / abigeo ○ 05
Lesión corporal ○ 06
Violación ○ 07
Otros ○ 08
No se identifican delitos ○ 09

11. ¿Dónde recurre cuando se comete algún delito? (Puede marcar más de una respuesta)
Líderes de la comunidad? ○ 01
Comisarios de la comunidad? ○ 02
Ancianos? ○ 03
Patrón de estancia? ○ 04
INDI? ○ 05
Policía de la zona? ○ 06
Fiscalía local? ○ 07
Juzgado? ○ 08
Gobernación? ○ 09
Misión religiosa? ○ 10
Otros? ○ 11
No recurren a nadie ○ 12

CAPITULO C. DATOS DE LA ALDEA

SERVICIOS DE SALUD

12. ¿Esta aldea cuenta con un centro y/o puesto de salud?
Si ○ 1
No ○ 6

13. ¿Trabaja algún promotor (a) de salud en esta aldea?
Si ○ 1
No ○ ● → Pase a preg. 18

14. ¿El (la) promotor (a) es indígena?
Si ○ 1
No ○ 6

15. ¿El (la) promotor (a) vive en la aldea?
Si ○ 1
No ○ 6

16. ¿Esta aldea cuenta con los servicios de un profesional médico?
Si ○ 1
No ○ ● → Pase a preg. 18

17. ¿El profesional médico atiende en la aldea...
todos los días? ○ 1
una vez por semana? ○ 2
una vez cada 15 días? ○ 3
una vez al mes? ○ 4
una vez al año? ○ 5
algunas veces al año? ○ 6

18. ¿Se practica medicina tradicional en esta aldea?
Si ○ 1
No ○ ● → Pase a preg. 21

19. ¿Cómo curan? (Puede dar más de una respuesta)
Rezo / canto ○ 1
Con hierbas medicinales ○ 2
Succión / soplo ○ 3
Con partes de animales ○ 4
Otros ○ 5

20. ¿Quiénes curan?
Líder religioso / Chamán ○ 1
Anciano ○ 2
Otras personas ○ 3



Cuestionario Comunitario

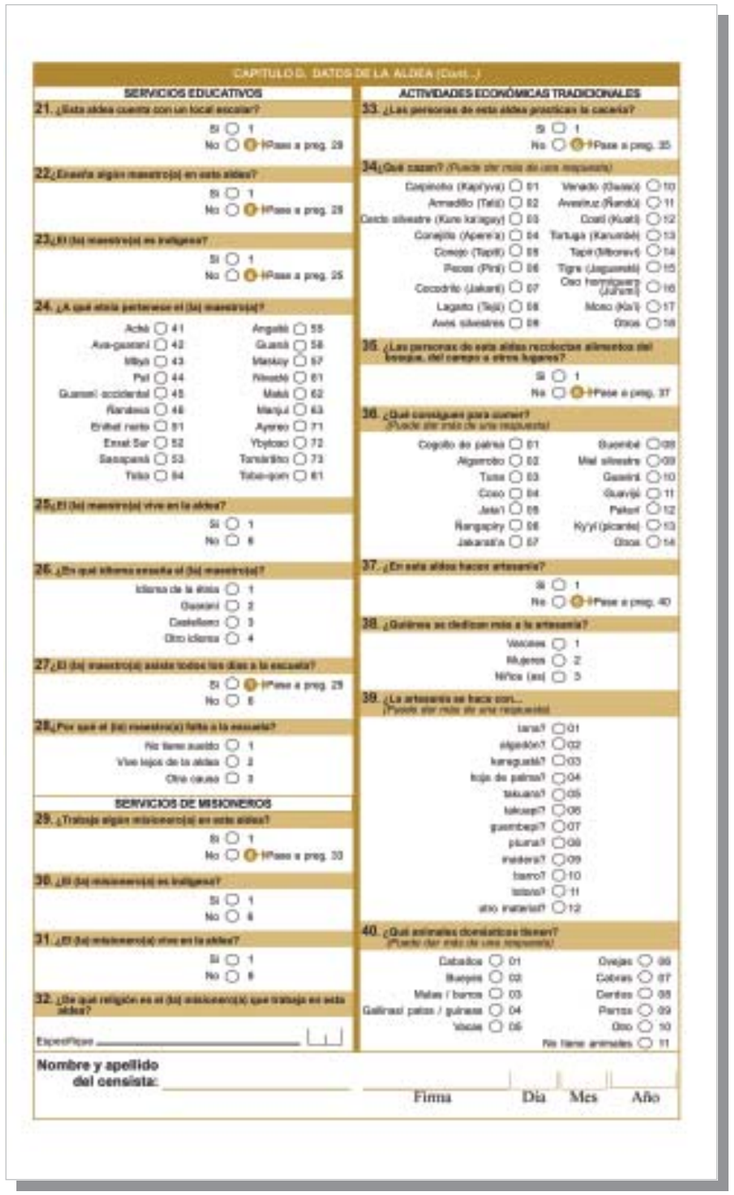

CAPÍTULO D. DATOS DE LA ALDEA (Cont...)

SERVICIOS EDUCATIVOS

21. ¿Esta aldea cuenta con un local escolar?
Sí ○ 1
No ○ ● Pase a preg. 29

22. ¿Enseña algún maestro(a) en esta aldea?
Sí ○ 1
No ○ ● Pase a preg. 29

23. ¿El (la) maestro(a) es indígena?
Sí ○ 1
No ○ ● Pase a preg. 25

24. ¿A qué etnia pertenece el (la) maestro(a)?
Achá ○ 41 · Angaité ○ 55
Ava-guaraní ○ 42 · Guaná ○ 56
Mbyá ○ 43 · Maskoy ○ 57
Pai ○ 44 · Nivaclé ○ 61
Guaraní occidental ○ 45 · Maká ○ 62
Ñandeva ○ 46 · Manjuí ○ 63
Enlhet norte ○ 51 · Ayoreo ○ 71
Enxet Sur ○ 52 · Ybytoso ○ 72
Sanapaná ○ 53 · Tomárahó ○ 73
Toba ○ 54 · Toba-qom ○ 81

25. ¿El (la) maestro(a) vive en la aldea?
Sí ○ 1
No ○ 6

26. ¿En qué idioma enseña el (la) maestro(a)?
Idioma de la étnia ○ 1
Guaraní ○ 2
Castellano ○ 3
Otro idioma ○ 4

27. ¿El (la) maestro(a) asiste todos los días a la escuela?
Sí ○ ● Pase a preg. 29
No ○ 6

28. ¿Por qué el (la) maestro(a) falta a la escuela?
No tiene sueldo ○ 1
Vive lejos de la aldea ○ 2
Otra causa ○ 3

SERVICIOS DE MISIONEROS

29. ¿Trabaja algún misionero(a) en esta aldea?
Sí ○ 1
No ○ ● Pase a preg. 33

30. ¿El (la) misionero(a) es indígena?
Sí ○ 1
No ○ 6

31. ¿El (la) misionero(a) vive en la aldea?
Sí ○ 1
No ○ 6

32. ¿De qué religión es el (la) misionero(a) que trabaja en esta aldea?
Especifique _____

ACTIVIDADES ECONÓMICAS TRADICIONALES

33. ¿Las personas de esta aldea practican la cacería?
Sí ○ 1
No ○ ● Pase a preg. 35

34. ¿Qué cazan? (Puede dar más de una respuesta)
Carpincho (Kapi'yva) ○ 01 · Venado (Guasú) ○ 10
Armadillo (Tatú) ○ 02 · Avestruz (Ñandú) ○ 11
Cerdo silvestre (Kure ka'agay) ○ 03 · Coatí (Kuatí) ○ 12
Conejito (Aperé'a) ○ 04 · Tortuga (Karumbé) ○ 13
Conejo (Tapiti) ○ 05 · Tapir (Mborevi) ○ 14
Pecos (Pirá) ○ 06 · Tigre (Jaguareté) ○ 15
Cocodrilo (Jakaré) ○ 07 · Oso hormiguero (Juhemi) ○ 16
Lagarto (Tejú) ○ 08 · Mono (Ka'i) ○ 17
Aves silvestres ○ 09 · Otros ○ 18

35. ¿Las personas de esta aldea recolectan alimentos del bosque, del campo u otros lugares?
Sí ○ 1
No ○ ● Pase a preg. 37

36. ¿Qué consiguen para comer? (Puede dar más de una respuesta)
Cogollo de palma ○ 01 · Guembé ○ 08
Algarrobo ○ 02 · Miel silvestre ○ 09
Tuna ○ 03 · Guaviní ○ 10
Coco ○ 04 · Guaviyú ○ 11
Jata'i ○ 05 · Pakorí ○ 12
Ñangapiry ○ 06 · Ky'yí (picante) ○ 13
Jakaratí'a ○ 07 · Otros ○ 14

37. ¿En esta aldea hacen artesanía?
Sí ○ 1
No ○ ● Pase a preg. 40

38. ¿Quiénes se dedican más a la artesanía?
Varones ○ 1
Mujeres ○ 2
Niños (as) ○ 3

39. ¿La artesanía se hace con... (Puede dar más de una respuesta)
tana? ○ 01
algodón? ○ 02
karaguatá? ○ 03
hoja de palma? ○ 04
takuara? ○ 05
takuapí? ○ 06
guembepí? ○ 07
pluma? ○ 08
madera? ○ 09
barro? ○ 10
totora? ○ 11
otro material? ○ 12

40. ¿Qué animales domésticos tienen? (Puede dar más de una respuesta)
Caballos ○ 01 · Ovejas ○ 06
Bueyes ○ 02 · Cabras ○ 07
Mulas / burros ○ 03 · Cerdos ○ 08
Gallinas/ patos / guineas ○ 04 · Perros ○ 09
Vacas ○ 05 · Otro ○ 10
No tiene animales ○ 11

Nombre y apellido del censista: _____ Firma _____ Día _____ Mes _____ Año _____



Cuestionario General

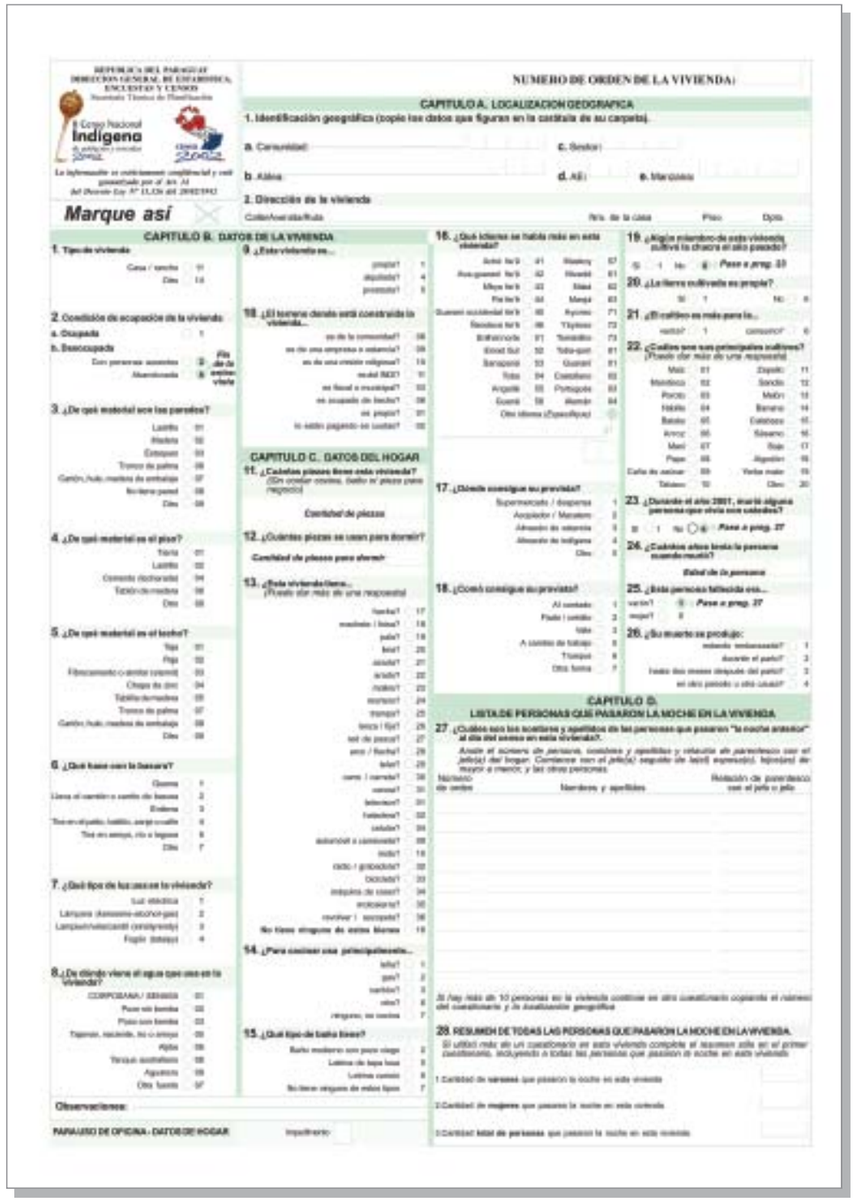

REPUBLICA DEL PARAGUAY
DIRECCION GENERAL DE ESTADISTICA, ENCUESTAS Y CENSOS
Secretaría Técnica de Planificación

I Censo Nacional Indígena de población y viviendas 2002

La información es estrictamente confidencial y está garantizada por el Art. 31 del Decreto-Ley Nº 11.826 del 28/8/1942

NUMERO DE ORDEN DE LA VIVIENDA:

CAPITULO A. LOCALIZACION GEOGRAFICA

1. Identificación geográfica (copie los datos que figuran en la carátula de su carpeta).

a. Comunidad: c. Sector:

b. Aldea: d. Nº: e. Manzana:

2. Dirección de la vivienda

Calle/Avenida/Ruta: Nro. de la casa: Piso: Dpto.

Marque así

CAPITULO B. DATOS DE LA VIVIENDA

1. Tipo de vivienda

Casa / rancho 01
Otro 10

2. Condición de ocupación de la vivienda

a. Ocupada 1
b. Desocupada
Con personas ausentes 2 Fin de encuesta
Abandonada 3 Fin de encuesta

3. ¿De qué material son las paredes?

Ladrillo 01
Madera 02
Estaqueo 03
Tronco de palma 06
Cartón, hule, madera de embalaje 07
No tiene pared 08
Otro 09

4. ¿De qué material es el piso?

Tierra 01
Ladrillo 02
Cemento rústico/alisado 04
Tablón de madera 06
Otro 09

5. ¿De qué material es el techo?

Teja 01
Paja 02
Fibrocemento o similar (cinc) 03
Chapa de zinc 04
Tablilla de madera 05
Tronco de palma 07
Cartón, hule, madera de embalaje 08
Otro 09

6. ¿Qué hace con la basura?

Quema 1
Lleva al camión o carrito de basura 2
Entierra 3
Tira en el patio, baldío, arroyo o calle 4
Tira en arroyo, río o laguna 5
Otro 7

7. ¿Qué tipo de luz usa en la vivienda?

Luz eléctrica 1
Lámpara (kerosene-alcohol-gas) 2
Lampara/velas/candil (vela/grasa) 3
Fogón (fuego) 4

8. ¿De dónde viene el agua que usa en la vivienda?

COMPOSANA / SENASA 01
Pozo con bomba 02
Pozo sin bomba 03
Tajamar, naciente, río o arroyo 05
Aljibe 06
Tanque australiano 08
Aguatero 09
Otra fuente 07

9. ¿Esta vivienda es...

propia? 1
alquilada? 4
prestada? 5

10. ¿El terreno donde está construida la vivienda...

es de la comunidad? 08
es de una empresa o asiento? 09
es de una colonia indígena? 10
es fiscal o municipal? 03
es ocupado de hecho? 06
es propio? 01
lo están pagando en cuotas? 02

CAPITULO C. DATOS DEL HOGAR

11. ¿Cuántas piezas tiene esta vivienda?
(Sin contar cocina, baño ni piezas para negocio)

Cantidad de piezas

12. ¿Cuántas piezas se usan para dormir?

Cantidad de piezas para dormir

13. ¿Esta vivienda tiene...
(Puede dar más de una respuesta)

luz de la comunidad? 17
motobomba / bomba? 18
pala? 19
letrina? 20
ducha? 21
aljibe? 22
radio? 23
televisor? 24
transporte? 25
tinaco / tijeral? 26
teléfono? 27
pozo / fosa séptica? 28
taller? 29
cuero / cerrado? 30
comedor? 31
balcones? 32
cocina? 33
dormitorio o comedores? 34
baño? 35
cielo / galpón? 36
Dormitorio? 37
patio de casa? 38
corredor / escalera? 39
No tiene ninguno de estos bienes 10

14. ¿Para cocinar usa principalmente...

leña? 1
gas? 2
carbón? 3
otro? 6
ninguno, no cocina 7

15. ¿Qué tipo de baño tiene?

Baño moderno con pozo ciego 2
Letrina de tapa losa 8
Letrina común 9
No tiene ninguno de estos tipos 7

16. ¿Qué idiomas se habla más en esta vivienda?

Avá/ Ne'ê 41 Maskoy 57
Ava-guaraní Ne'ê 42 Nivaclé 61
Mbya Ne'ê 43 Maká 62
Pai Ne'ê 44 Manjui 63
Guaraní occidental Ne'ê 45 Ayoreo 71
Residuos Ne'ê 46 Tomáraho 72
Bilingüe Ne'ê 47 Tomáraho 73
Enxet Sur 50 Yvita-gusú 81
Sanapaná 53 Guaraní 81
Toba 54 Castellano 82
Angaité 55 Portugués 83
Guaraní 58 Alemán 84
Otro idioma (Especifique)

17. ¿Dónde consigue su provisión?

Supermercado / despensa 1
Acopiador / Marabero 2
Almacén de colonista 3
Almacén de indígena 4
Otro 5

18. ¿Cómo consigue su provisión?

Al contado 1
Fiado / crédito 2
Vale 3
A cambio de trabajo 6
Trueque 8
Otra forma 7

19. ¿Algún miembro de esta vivienda cultivó la chacra el año pasado?

Sí 1 No 2 Pase a preg. 23

20. ¿La tierra cultivada es propia?

Sí 1 No 2

21. ¿El cultivo es más para lo...

vender? 1 consumo? 0

22. ¿Cuáles son sus principales cultivos?
(Puede dar más de una respuesta)

Maíz 01 Zapallo 11
Mandioca 02 Sandía 12
Poroto 03 Maní 13
Habilla 04 Banana 14
Batata 05 Calabaza 15
Arroz 06 Sésamo 16
Maní 07 Sojo 17
Piña 08 Algodón 18
Caña de azúcar 09 Yerba mate 19
Tabaco 10 Otro 20

23. ¿Durante el año 2001, murió alguna persona que vivía con usted/es?

Sí 1 No 2 Pase a preg. 27

24. ¿Cuántos años tenía la persona cuando murió?

Edad de la persona

25. ¿Esta persona fallecida era...

varón? 1 Pase a preg. 27
mujer? 0

26. ¿Su muerte se produjo:

mientras trabajaba? 1
durante el parto? 3
hasta dos meses después del parto? 3
en otro período u otra causa? 4

CAPITULO D.
LISTA DE PERSONAS QUE PASARON LA NOCHE EN LA VIVIENDA

27. ¿Cuáles son los nombres y apellidos de las personas que pasaron "la noche anterior" al día del censo en esta vivienda?.

Anote el nombre de persona, nombres y apellidos y relación de parentesco con el jefe(a) del hogar. Comience con el jefe(a) seguido de la(el) esposa(o), hijos(as) de mayor a menor, y las otras personas.

Número de orden | Nombres y apellidos | Relación de parentesco con el jefe o jefa

Si hay más de 10 personas en la vivienda continúe en otro cuestionario copiando el número del cuestionario y la localización geográfica

28. RESUMEN DE TODAS LAS PERSONAS QUE PASARON LA NOCHE EN LA VIVIENDA.

Si utilizó más de un cuestionario en esta vivienda complete el siguiente sólo en el primer cuestionario, incluyendo a todas las personas que pasaron la noche en esta vivienda.

1.Cantidad de varones que pasaron la noche en esta vivienda

2.Cantidad de mujeres que pasaron la noche en esta vivienda

3.Cantidad total de personas que pasaron la noche en esta vivienda

Observaciones:

PARA USO DE OFICINA - DATOS DE HOGAR Importancia:



Cuestionario General

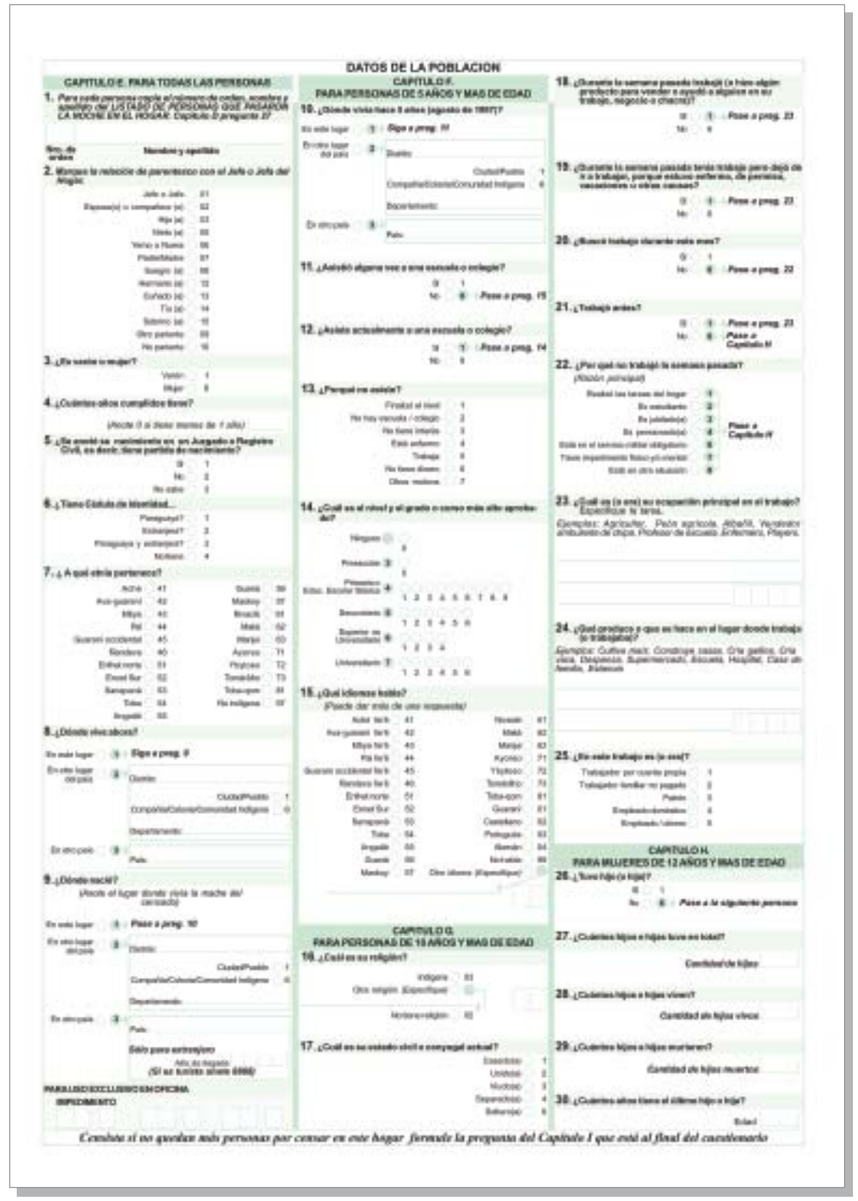

DATOS DE LA POBLACION

CAPITULO E. PARA TODAS LAS PERSONAS

CAPITULO F. PARA PERSONAS DE 5 AÑOS Y MAS DE EDAD

CAPITULO G. PARA PERSONAS DE 10 AÑOS Y MAS DE EDAD

CAPITULO H. PARA MUJERES DE 12 AÑOS Y MAS DE EDAD

Consulte si no quedan más personas por censar en este hogar. Formule la pregunta del Capítulo I que está al final del cuestionario



Cuestionario General



CENSISTA NO OLVIDE FORMULAR LAS PREGUNTAS QUE SIGUEN ANTES DE SALIR DE LA VIVIENDA.

CAPITULO I. DATOS DE IMPEDIMENTOS

31. ¿Existe en este hogar alguna persona que tiene impedimento físico o mental de forma permanente?...como por ejemplo:

Sí → 1 → Anote en una línea el nombre, apellido, edad, y el (o los) impedimento(s) que tenga la persona seguido de las causas que lo dieron origen

No → 0 → Fin de la entrevista

Lista de posibles impedimentos:

1. Tiene parálisis de sus piernas o brazos o disminución de sus fuerzas (fuerza)
2. Le falta alguna parte de su cuerpo
3. No escucha (No escucha nada)
4. Necesita o usa aparato para oír
5. Es mudo (No habla)
6. Habla con mucha dificultad
7. Es ciego en ambos ojos (no ve nada)
8. Es ciego en un ojo
9. Ve con dificultad (aún con anteojos)
10. Tiene síndrome de Down (mongolismo)
11. Tiene algún retraso mental
12. Tiene locura (demencia)

Lista de posibles causas

1. Porque nació así
2. Por una enfermedad
3. Por un accidente
4. Por edad avanzada
5. Especifique si es por otra causa

Nombre y apellido	Edad	Anote el (o los) impedimento	Anote la causa del impedimento

Nombre y apellido del censista: _____ Firma _____ Día _____ Mes _____ Año _____

Lista de Departamentos y Distritos

ASUNCIÓN
Asunción

CONCEPCIÓN
Concepción
Belén
Horqueta
Loreto
San Carlos (*)
San Lázaro
Vallemí (*)
Yby Yaú

SAN PEDRO
San Pedro de Ycuamandyyú
Antequera
Capiibary
Choré
General Elizardo Aquino
Gral. Isidoro Resquín
Guayaibí
Itacurubí del Rosario
Lima
Nueva Germania
Puerto Rosario (*)
San Estanislao
San Pablo
Tacuatí
Unión
25 de Diciembre
Villa del Rosario
Yataity del Norte

CORDILLERA
Caacupé
Altos
Arroyos y Esteros
Atyrá
Caraguatay
Eusebio Ayala
Isla Pucú
Itacurubí de la Cordillera
Juan de Mena
Loma Grande
Mbocayaty del Yhaguy
Nueva Colombia
Piribebuy
Primero de Marzo
San Bernardino
San Juan Nepomuceno
Santa Elena
Tobatí
Valenzuela

GUAIRÁ
Villarrica
Borja
Capitán Mauricio J. Troche
Coronel Martínez
Dr. Botrell
Félix Pérez Cardozo
General Eugenio A. Garay
Independencia
Iapó
Ibitimí
Juan Francisco Decoud
Mbocayaty del Guairá
Natalicio Talavera
Ñumí
Paso Yobái
San Salvador
Yataity del Guairá

CAAGUAZÚ
Coronel Oviedo
Caraguatay
Carayaó
Dr. Cecilio Báez
Dr. J. Eulogio Estigarribia
Dr. Juan Manuel Frutos
Jose Domingo Ocampos
La Pastora
Mcal. Francisco Solano López
Nueva Londres
R.I. 3 Corrales
Raúl Arsenio Oviedo
Repatriación
San Joaquín
San José de los Arroyos
Santa Rosa del Mbutuy
Simón Bolívar
3 de Febrero
Vaquería (ex Juan Mas)
Yhú

CAAZAPÁ
Caazapá
Abaí
Buena Vista
Dr. Moisés Bertoni
General Higinio Morínigo
Maciel
San Juan Nepomuceno
Tavaí
Tegucua
Yuty

ITAPÚA
Encarnación
Alto Verá
Bella Vista
Carmen del Paraná
Capitán Meza
Capitán Miranda
Cnel. Antonio Lopez
Carmen del Paraná
Coronel Bogado
Edelira
Fram
General Artigas
General Delgado
Hohenau
Natalio Pety
Jesús
La Paz
Leandro Oviedo
Mayor Julio D. Otaño
Natalia
Nueva Alborada
Obligado
Pirapó
San Cosme y Damián
San Juan del Paraná
San Pedro del Paraná
San Rafael del Paraná
Tomás Romero Pereira
Trinidad
Yatytay

MISIONES
San Juan Bautista
Ayolas
San Ignacio
San Miguel
San Patricio
Santa María
Santa Rosa
Santiago
Villa Florida
Yabebyry

PARAGUARÍ
Paraguarí
Acahay
Caapucú
Carapeguá
Escobar
General Bernardino Caballero
La Colmena
Mbuyapey
Pirayú
Quiindy
Quyquyhó
San Roque G. de Santa Cruz
Sapucai
Tebicuarymí
Yaguarón
Ybycuí
Ybytimí

ALTO PARANÁ
Ciudad del Este
Domingo Martínez de Irala
Dr. Juan León Mallorquín
Hernandarias
Iruña
Iturbe
Juan E. O'Leary
Los Cedrales
Minga Guazú
Minga Porá
Naranjal
Naranjito
Presidente Franco
San Alberto
San Cristóbal
Santa Rita
Santa Rosa del Monday
Ygatimí

CENTRAL
Areguá
Capiatá
Fernando de la Mora
Guarambaré
Itá
Itauguá
J. Augusto Saldívar
Lambaré
Limpio
Luque
Mariano Roque Alonso
Nueva Italia
Ñemby
San Antonio
San Lorenzo
Villa Elisa
Villeta
Ypacaraí
Ypané

ÑEEMBUCÚ
Pilar
Alberdi
Cerrito
Desmochados
General José Eduvigis Díaz
Guazú Cuá
Humaitá
Isla Umbú
Laureles
Mayor José D. Martínez
Paso de Patria
San Juan Bautista de Ñeembucú
Tacuaras
Villa Franca
Villa Oliva
Villalbín

AMAMBAY
Pedro Juan Caballero
Bella Vista
Capitán Bado

CANINDEYÚ
Salto del Guairá
Corpus Christi
Curuguaty
General Francisco C. Álvarez
Itanará
Katueté
La Paloma
Nueva Esperanza
Villa Ygatimí
Ybyrarobaná

PRESIDENTE HAYES
Puerto Colorado
Benjamín Aceval
Pedro P. Peña (*)
José Falcón
Nanawa
Nueva Asunción
Puerto Pinasco
Villa Hayes

BOQUERÓN
Filadelfia
Dr. Pedro P. Peña (*)
Loma Plata
General Eugenio A. Garay (*)
Mcal. José F. Estigarribia
Neuland (*)

ALTO PARAGUAY
Fuerte Olimpo
La Victoria
Mayor Pablo Lagerenza (*)

(*) Distrito Comisi



Denominación histórica y actual de las etnias indígenas

FAMILIAS LINGÜÍSTICAS	ETNIAS	AUTODENOMINACIÓN	DENOMINACIONES ANTERIORES	TRADUCCIÓN E INTERPRETACIÓN
GUARANÍ	Aché	Aché	Guayakí	Aché: Persona verdadera. Guayaki: ratón del monte (denominación externa a su cultura que encierra actitudes despreciativas hacia este pueblo Indígena).
	Avá Guaraní	Avá Guaraní	Chiripá	Hombre y persona guaraní.
	Mbyá	Jeguakava tenondé porangué i (autodenominación ritual)	Mbya-apytere Ka´ynguá	Los primeros escogidos en llevar el adorno de plumas.
	Paî Tavyterâ	Paî Tavyterâ	Ka´ayguá	Paî: Título que emplean los Dioses y habitantes del Paraíso al dirigirse la palabra. Tavyterâ: Habitantes de la ciudad del centro de la tierra.
	Guaraní Ñandeva	Guaraní Ñandeva	Tapiete	
	Guaraní Occidental	Guaraní Occidental	Guarayos, Chiriguanos	Prefieren autodenominarse Guaraní Occidental probablemente por la ubicación territorial que ocupan. Guarayos palabra compuesta por guaraní y paraguayos que les fue adjudicado por los soldados bolivianos en la guerra del Chaco.
LENGUA MASKOY	Toba-Maskoy	Enenlhit		Toba: Se los conoce así desde que los técnicos argentinos que trabajaron en la fábrica Casado los llamaron Toba a los Indígenas que encontraron en la zona. Susnik dice que son la transfiguración cultural y lingüística de los Tobas que huyeron de la Argentina y que tuvieron contacto con los Maskoy.
	Lengua	Enlhet Norte	Powok Eenlhit	Otros hombres (hace referencia a los que están asentados en la zona de las colonias menonitas).
	Lengua	Enxet sur	Eenlhit	Eenlhit: hombres (están reunidos principalmente en la zona de la Misión Anglicana).

FAMILIAS LINGÜÍSTICAS	ETNIAS	AUTODENOMINACIÓN	DENOMINACIONES ANTERIORES	TRADUCCIÓN E INTERPRETACIÓN
LENGUA MASKOY	Sanapana	Kasnapan	Kyisapan, Saapan	
	Toba			
	Angaite	Enslet	Kyoma	Angaite: nombre de origen guaraní los lengua los llaman Kyoma que significa “gente común”.
	Guaná	Guaná	Kaskiha	El nombre Guaná, se origina entre los antiguos Mbayá, donde los vasallos eran llamados Guana-Niyolola.
MATACO MATAGUAYO	Nivacle	Nivacle - Nivache	Chulipi	Nivacle: Nosotros los hombres, nuestra gente. Nivache: (femenino)
	Maká	Maká	Enimaga o Inimaka	Propiamente nuestro.
	Manjui	Yojwaja	Choroti o Chorote	Manjui: Denominación con el cual los conocen los Nivaclé y generalizado en Paraguay Yojwaja: que viene de la paloma.
ZAMUCO	Ayoreo	Ayoreode - Ayoredie	Moros	Ayoreode: Los hombres o la gente verdadera. Ayoredie: (femenino)
	Chamacocos	Ybytoso	Yshyro	Yshyro: Los Indígenas, las personas. Ybytoso: Zona del fondo, parte final, frontera . Yshyro Ybytoso: los Indígenas que viven al final del país, en la frontera.
	Chamacocos	Tomaráho		
GUAICURÚ	Toba-Qom	Qom-Lik	Emok-Lik	Toba: Llamados así por los guaraníes por su costumbre de raparse la cabeza, lo que les dejaba a la vista una frente prominente. Qom-lik: Significa “Ser Humano”. Emok-lik: Los habitantes de la rivera izquierda del río (haciendo alusión a los Toba del lado paraguayo).

Fuentes:

- Dirección General de Estadística, Encuestas y Censos, Bartomeu Meliá. Pueblos Indígenas en el Paraguay,1997.
- Gobernación de Alto Paraguay. Boletín informativo de la Secretaría de Asuntos Indígenas, Nº 3 -1996.
- CIDSEP, Chase - Brun - Enciso. Situación socio cultural, económico, jurídica-política actual de las comunidades indígenas del Paraguay, 1990.
- CEADUC, Zanardini-Biederman. Los indígenas del Paraguay, julio 2001.
- GAT - CIDEAL - AECI. Folleto «Los sueños del monte», 2002.
- Comunicación con la Sra. Verena Regher.





Listado de Comunidades, Núcleos Familiares y Viviendas Colectivas, 2002.

DPTO. CONCEPCIÓN: POBLACIÓN INDÍGENA POR ETNIA Y SEXO, SEGÚN ÁREA, DISTRITO Y COMUNIDAD, 2002.

Nº de Orden	Área	Distrito	Comunidad	Etnia	Varón	Mujer	Total
1	Rural	Concepción	Calería Ita Kua-Guyra Tî	Angaité	39	37	76
2	Rural	Concepción	Takuarita	Avá-Guaraní	84	71	155
3	Urbano	Concepción	Villa Redención	Enlhet Norte	83	87	170
4	Rural	Concepción	Vy'a Rendá	Mbyá	59	48	107
5	Rural	Concepción	Takuarendiju	Páî Tavyterâ	77	61	138
6	Rural	Concepción	Jeguahaty	Páî Tavyterâ	67	65	132
7	Rural	Concepción	Agua Fría (*)		-	-	-
8	Rural	Horqueta	Paso Itá	Mbyá	61	76	137
9	Rural	Horqueta	Kora'i - Punta Suerte	Mbyá	22	21	43
10	Rural	Horqueta	Yvy Pavê	Mbyá	26	27	53
11	Rural	Horqueta	Vy'a Pavê - Azotey	Mbyá	153	162	315
12	Rural	Horqueta - Yby Ya'ú - Concepción	Yakâi	Mbyá	98	81	179
13	Rural	San Lázaro	Apa Costa	Guaná	39	33	72
14	Rural	Yby Ya'ú	Sapukai	Páî Tavyterâ	58	86	144
15	Rural	Yby Ya'ú	Ypyju - Tukambiju	Páî Tavyterâ	62	51	113
16	Rural	Yby Ya'ú	Takuarytiy - Guyra Pavê	Páî Tavyterâ	79	80	159
17	Rural	Yby Ya'ú	Yvyra'ija	Páî Tavyterâ	47	56	103
18	Rural	Yby Ya'ú	Cerro Puka	Páî Tavyterâ	48	39	87
19	Rural	Yby Ya'ú	Yrapey	Páî Tavyterâ	153	155	308
20	Rural	Yby Ya'ú	Guyra Keha	Páî Tavyterâ	11	11	22
21	Rural	Yby Ya'ú	Ka'aguy Poty Rory	Páî Tavyterâ	36	39	75
				TOTAL	**1.302**	**1.286**	**2.588**

(*) Viviendas desocupadas.

DPTO. CONCEPCIÓN: POBLACIÓN INDÍGENA POR ETNIA Y SEXO, SEGÚN ÁREA, DISTRITO Y NÚCLEOS FAMILIARES, 2002.

Nº de Orden	Área	Distrito	Núcleos Familiares	Etnia	Varón	Mujer	Total
1	Rural	Concepción	Paso Barreto	Páî Tavyterâ	22	19	41
2	Urbano	Concepción	Iglesia San Pablo	Enlhet Norte	27	25	52
				TOTAL	**49**	**44**	**93**

DPTO. SAN PEDRO: POBLACIÓN INDÍGENA POR ETNIA Y SEXO, SEGÚN ÁREA, DISTRITO Y COMUNIDAD,2002.

Nº de Orden	Área	Distrito	Comunidad	Etnia	Varón	Mujer	Total
1	Rural	Gral. Elizardo Aquino	Mbói Kua	Mbyá	17	20	37
2	Rural	Itacurubí del Rosario	Bolas Kua	Mbyá	18	18	36
3	Rural	Lima	Naranjay	Mbyá	40	24	64
4	Rural	San Estanislao	Cancio Kue-Javier Kue Rugua	Mbyá	21	25	46
5	Rural	San Estanislao	Arroyo Morotî	Avá-Guaraní	52	41	93
6	Rural	San Estanislao	Palomita	Guaraní Occidental	65	62	127
7	Rural	San Estanislao	Y Apy - Santa Isabel	Avá-Guaraní	283	246	529
8	Rural	San Estanislao	Y'upa	Avá-Guaraní	21	22	43
9	Rural	Tacuatí	Jeroky Oka	Páî Tavyterâ	60	45	105
10	Rural	Tacuatí	Kapi'itindy	Páî Tavyterâ	80	65	145
11	Rural	Tacuatí	Yva Mindy	Páî Tavyterâ	44	44	88
12	Rural	Tacuatí	Ñu Ruguá - Manitova Ñu	Mbyá	123	122	245
13	Rural	Villa del Rosario	Boquerón - Arasapety	Toba- Qom	12	15	27
14	Rural	Villa del Rosario	Urukuy - Las Palmas	Toba- Qom	48	58	106
15	Rural	Gral. Isidoro Resquín	Santa Carolina	Avá-Guaraní	186	170	356
16	Rural	Gral. Isidoro Resquín	Ka'a Poty - San Vicente	Mbyá	12	10	22
17	Rural	Gral. Isidoro Resquín	Naranjito - Santa Lucia	Mbyá	69	65	134
18	Rural	Gral. Isidoro Resquín	Tahekyi - San Luis	Avá-Guaraní	69	73	142
19	Rural	Gral. Isidoro Resquín	Tapyî Kue	Mbyá	70	64	134
20	Rural	Gral. Isidoro Resquín	Yvoty Hû	Avá-Guaraní	26	31	57
21	Rural	Guayaibí	Ñu Apu'a	Mbyá	32	34	66
22	Rural	Guayaibí	Kupa'y - San José	Mbyá	17	12	29
23	Rural	Capiibary	Ka'aty Mirî - San Francisco	Avá-Guaraní	21	21	42
24	Rural	Capiibary	Okara Poty - Río Verde	Avá-Guaraní	28	17	45
25	Rural	Capiibary	Parakáu Keha	Avá-Guaraní	15	13	28
26	Rural	Capiibary	Yvu Porâ	Avá-Guaraní	9	7	16
				TOTAL	1.438	1.324	2.762







DPTO. GUAIRÁ: POBLACIÓN INDÍGENA POR ETNIA Y SEXO, SEGÚN ÁREA, DISTRITO Y COMUNIDAD, 2002.

Nº de Orden	Área	Distrito	Comunidad	Etnia	Varón	Mujer	Total
1	Rural	Paso Yobai	Arroyo Hû	Mbyá	66	70	136
2	Rural	Paso Yobai - Independencia	Vega kue	Mbyá	35	38	73
3	Rural	Paso Yobai	Santa Teresita	Mbyá	227	208	435
4	Rural	Paso Yobai	Yryvu Kua - Naranjito	Mbyá	39	35	74
5	Rural	Paso Yobai	Isla Hû	Mbyá	55	44	99
6	Rural	Paso Yobai	Ovenia	Mbyá	51	55	106
7	Rural	Paso Yobai	Nance	Mbyá	53	42	95
8	Rural	Paso Yobai	Rancho Kuña	Mbyá	21	17	38
				TOTAL	**547**	**509**	**1.056**



DPTO. CAAGUAZÚ: POBLACIÓN INDÍGENA POR ETNIA Y SEXO, SEGÚN ÁREA, DISTRITO Y COMUNIDAD, 2002.

Nº de Orden	Área	Distrito	Comunidad	Etnia	Varón	Mujer	Total
1	Rural	Caaguazú	Ka'aguy Pa'û	Mbyá	22	19	41
2	Rural	Caaguazú	Escalera	Mbyá	25	25	50
3	Rural	Caaguazú	Kambay	Mbyá	38	34	72
4	Rural	Caaguazú	San Martín	Mbyá	17	12	29
5	Rural	Caaguazú	Ykua Porâ	Mbyá	10	7	17
6	Rural	Caaguazú	Joyvy - Isla Sakâ	Mbyá	25	22	47
7	Rural	Dr. Juan M. Frutos	Punta Porâ	Mbyá	90	78	168
8	Rural	Repatriación	Takuaro - 3 de Febrero	Mbyá	42	37	79
9	Rural	Repatriación	Arroyo Pe - Pindoty	Mbyá	55	50	105
10	Rural	Repatriación	Ñu Hovy	Mbyá	70	59	129
11	Rural	Repatriación	Pindo'i - Culantrillo	Mbyá	113	92	205
12	Rural	Repatriación	Teju	Mbyá	45	35	80
13	Rural	Repatriación	Ypa'û - Señorita	Mbyá	152	138	290
14	Rural	Repatriación	Amambay - Culantrillo	Mbyá	48	49	97
15	Rural	Repatriación	Ka'atymi	Mbyá	89	87	176
16	Rural	San Joaquín	Cerro Morotî	Aché	84	73	157
17	Rural	San Joaquín	Tekoha Mirî	Avá-Guaraní	21	25	46
18	Rural	San Joaquín	Tekoha Porâ - Campito Celano	Mbyá	21	22	43
19	Rural	Yhú	Arroyo Guazú - Guajayvi	Mbyá	189	160	349
20	Rural	Yhú	Ko'ê Poty	Avá-Guaraní	53	55	108
21	Rural	Yhú	Tekoha Mirî Poty - Alica Kue	Mbyá	24	14	38
22	Rural	Yhú	Paraje Puku	Mbyá	94	89	183
23	Rural	Yhú	Ypachî	Mbyá	153	178	331
24	Rural	Yhú	Pindo'i	Mbyá	40	28	68
25	Rural	Yhú	Toro Kangue	Mbyá	71	54	125
26	Rural	Dr. J. Eulogio Estigarribia	Jaguary	Mbyá	152	133	285
27	Rural	Dr. J. Eulogio Estigarribia	Mbarigui 14	Mbyá	66	42	108
28	Rural	Dr. J. Eulogio Estigarribia	Nueva Esperanza	Mbyá	128	102	230
29	Rural	Dr. J. Eulogio Estigarribia	San Juan - Chéiro Ára Poty Y Hovy	Mbyá	77	71	148
30	Rural	Dr. J. Eulogio Estigarribia	Doscientos Veinticinco	Mbyá	58	43	101
31	Rural	Dr. J. Eulogio Estigarribia	Ko'ê Pyahu - Chanchería Kue	Mbyá	18	21	39
32	Rural	Dr. J. Eulogio Estigarribia	Mbokaja Yguazú	Mbyá	98	93	191





DPTO. CAAGUAZÚ: POBLACIÓN INDÍGENA POR ETNIA Y SEXO, SEGÚN ÁREA, DISTRITO Y COMUNIDAD, 2002.

Nº de Orden	Área	Distrito	Comunidad	Etnia	Varón	Mujer	Total
33	Rural	R. I. 3 Corrales	Tovatîry	Mbyá	41	49	90
34	Rural	Raúl A. Oviedo	Tajy Poty	Avá-Guaraní	57	35	92
35	Rural	Raúl A. Oviedo	Yvu - Santa Rita	Mbyá	148	120	268
36	Rural	Raúl A. Oviedo	Yvyryvate	Mbyá	71	58	129
37	Rural	Raúl A. Oviedo	Chéiro Ara Poty - Panambi	Mbyá	11	8	19
38	Rural	Raúl A. Oviedo	Ñembiara	Mbyá	50	40	90
39	Rural	Raúl A. Oviedo	Ñua'aviju - Colonia Menonita 3 Palmas	Mbyá	14	18	32
40	Rural	Raúl A. Oviedo	Santa Teresa	Mbyá	245	195	440
41	Rural	Raúl A. Oviedo	Zayas Kue - Y'akâ Retâ	Mbyá	278	257	535
42	Rural	Mcal. Francisco S. López	Tekoha Porâ	Avá-Guaraní	150	140	290
43	Rural	Mcal. Francisco S. López	Ka'aguy Poty - Romero Kue	Avá-Guaraní	95	94	189
44	Rural	Mcal. Francisco S. López	Yvy Morotî	Mbyá	172	141	313
45	Rural	Vaquería	Yvyku'i Jovái - Planchada Julia	Mbyá	39	37	76
46	Rural	Vaquería	Mbokaja'i	Mbyá	48	32	80
47	Rural	Vaquería	Puentecito	Mbyá	57	61	118
				TOTAL	**3.664**	**3.232**	**6.896**

DPTO. CAAGUAZÚ: POBLACIÓN INDÍGENA POR ETNIA Y SEXO, SEGÚN ÁREA, DISTRITO Y NÚCLEOS FAMILIARES, 2002.

Nº de Orden	Área	Distrito	Núcleos Familiares	Etnia	Varón	Mujer	Total
1	Rural	Dr. J. Eulogio Estigarribia	Urukáu (Candelaria kue Mbarigui 14)	Mbyá	4	9	13
2	Rural	Raúl A. Oviedo	Loma Piro'y	Avá-Guaraní	6	10	16
				TOTAL	**10**	**19**	**29**

DPTO. CAAZAPÁ: POBLACIÓN INDÍGENA POR ETNIA Y SEXO, SEGÚN ÁREA, DISTRITO, COMUNIDAD Y ALDEA, 2002.

Nº de Orden	Área	Distrito	Comunidad	Aldea	Etnia	Varón	Mujer	Total
1	Rural	Abaí	Campito Kuruka'u		Mbyá	30	26	56
2	Rural	Abaí	Ka'atymi		Mbyá	59	49	108
3	Rural	Abaí	Ñu Apu'a		Mbyá	61	50	111
4	Rural	Abaí	Tajay - Pakuri		Mbyá	18	16	34
5	Rural	Abaí	Takuarusu		Mbyá	78	69	147
6	Rural	Abaí	Tekoha Pyahu - Cecina		Mbyá	14	22	36
7	Rural	Abaí	Ykua Porâ		Mbyá	104	113	217
8	Rural	Abaí	Ypetî		Mbyá	190	160	350
9	Rural	Abaí	Ypetîmi		Aché	131	121	252
10	Rural	Abaí	Ytû		Mbyá	37	35	72
11	Rural	Abaí	Yvytymi 18		Mbyá	77	73	150
12	Rural	Abaí	Cerrito		Mbyá	53	49	102
13	Rural	San Juan Nepomuceno	Takuaro		Mbyá	62	67	129
14	Rural	Tavaí	Arroyo Morotî - Viju		Mbyá	69	67	136
15	Rural	Tavaí	Jukeri	Arroz Tygue	Mbyá	12	6	18
	Rural	Tavaí	Jukeri	Cerro Pe	Mbyá	15	22	37
	Rural	Tavaí	Jukeri	Karanda	Mbyá	41	31	72
	Rural	Tavaí	Jukeri	Cerro Seis	Mbyá	8	6	14
	Rural	Tavaí	Jukeri	Tuna'i	Mbyá	59	66	125
			Jukeri	Tres Marías (*)	Mbyá	-	-	-
16	Rural	Tavaí	Ka'aguy Pa'û		Mbyá	13	10	23
17	Rural	Tavaí	Karumbey		Mbyá	40	53	93
18	Rural	Tavaí	Kokuere Guazu		Mbyá	82	67	149
19	Rural	Tavaí	Ñu Kañy - Gaona - Paso Ita		Mbyá	16	16	32
	Rural	Tavaí	Pakuri - Castor Kue (**)		Mbyá	-	-	-
20	Rural	Tavaí	Tuna		Mbyá	40	35	75
					TOTAL	**1.309**	**1.229**	**2.538**

(*) La Comunidad Jukeri cuenta con seis aldeas, una de ellas (Tres Marías), se encuentra ubicada en el Dpto. de Itapúa. Los datos de población figuran en el citado Dpto.
(**) Rechazó el censo.

DPTO.CAAZAPÁ: POBLACIÓN INDÍGENA POR ETNIA Y SEXO, SEGÚN ÁREA, DISTRITO Y NÚCLEOS FAMILIARES, 2002.

Nº de Orden	Área	Distrito	Núcleos Familiares	Etnia	Varón	Mujer	Total
1	Rural	San Juan Nepomuceno	Timbo Florido	Mbyá	2	4	6
				TOTAL	**2**	**4**	**6**







DPTO. ITAPÚA: POBLACIÓN INDÍGENA POR ETNIA Y SEXO, SEGÚN ÁREA, DISTRITO, COMUNIDAD Y ALDEA, 2002.

Nº de Orden	Área	Distrito	Comunidad	Aldea	Etnia	Varón	Mujer	Total
1	Rural	Encarnación	Ita Paso		Maká	20	27	47
2	Rural	Capitán Meza	Arroyo Kora		Mbyá	21	13	34
3	Rural	Carlos A. López	Arasa Poty		Mbyá	36	25	61
4	Rural	Carlos A. López	Y Aká Marangatu		Mbyá	37	30	67
5	Rural	Jesús	Kambay		Mbyá	30	27	57
6	Rural	Obligado	Pastoreo		Mbyá	67	60	127
7	Rural	San Cosme y Damián	Pindo		Mbyá	71	53	124
8	Rural	San Rafael del Paraná	Jakutinga		Mbyá	52	49	101
9	Rural	San Rafael del Paraná	Pykasu Ygua		Mbyá	37	32	69
10	Rural	Trinidad	Guavirami		Mbyá	44	30	74
11	Rural	Edelira	Ka'aguy Poty -Loma Clavel		Mbyá	28	32	60
	Rural	Alto Verá	Cerrito (*)			-	-	-
12	Rural	Alto Verá	Arroyo Paloma		Mbyá	11	12	23
13	Rural	Alto Verá	Guapo'y		Mbyá	44	49	93
14	Rural	Alto Verá	Taguato Sauco		Mbyá	26	18	44
15	Rural	Alto Verá	Ysapy'y		Mbyá	17	18	35
16	Rural	Alto Verá	Ko'êju		Mbyá	41	29	70
17	Rural	Alto Verá	Mberu - Pirapo'i		Mbyá	44	37	81
18	Rural	Alto Verá	Mbói Ka'ê		Mbyá	67	52	119
19	Rural	Alto Verá	Jatytay'i		Mbyá	9	11	20
20	Rural	Alto Verá	Pindo'i		Mbyá	16	14	30
21	Rural	Alto Verá	Arroyo Morotî		Mbyá	29	22	51
22	Rural	Alto Verá	Mbya 9 - Asentamiento 9		Mbyá	12	10	22
23	Rural	Alto Verá	Tuna Guasu		Mbyá	73	59	132
24	Rural	Alto Verá	Pindoju		Mbyá	16	11	27
25	Rural	Alto Verá	Tîngasu		Mbyá	14	17	31
26	Rural	Pirapó	Paraiso		Mbyá	56	45	101
27	Rural	Pirapó	Ka'atymi		Mbyá	18	19	37
28	Rural	Pirapó	Manduviju		Mbyá	52	53	105
29	Rural	Pirapó	Ñu Hovy		Mbyá	19	21	40
30	Rural	Pirapó	Potrero Guaraní		Mbyá	12	11	23
31	Rural	Itapúa Poty	Tapysaguy - Arroyo Claro		Mbyá	51	45	96
	Rural	Itapúa Poty	Jukeri	Tres Marías	Mbyá	33	31	64
					TOTAL	**1.103**	**962**	**2.065**

(*) Rechazó el censo.



DPTO. ITAPÚA: POBLACIÓN INDÍGENA POR ETNIA Y SEXO, SEGÚN ÁREA, DISTRITO Y NÚCLEOS FAMILIARES, 2002.

Nº de Orden	Área	Distrito	Núcleos Familiares	Etnia	Varón	Mujer	Total
1	Urbano	Obligado	A.C.I. Mba'epu Porâ - Nueva	Mbyá	5	2	7
2	Rural	San Cosme y Damián	Atinguy	Mbyá	5	5	10
3	Rural	Alto Verá	Karaguata	Mbyá	4	3	7
4	Rural	Alto Verá	Guaporoity	Mbyá	7	9	16
				TOTAL	**21**	**19**	**40**







DPTO. ALTO PARANÁ: POBLACIÓN INDÍGENA POR ETNIA Y SEXO, SEGÚN ÁREA, DISTRITO, COMUNIDAD Y ALDEA, 2002.

Nº de Orden	Área	Distrito	Comunidad	Aldea	Etnia	Varón	Mujer	Total
1	Rural	Presidente Franco	Carrería Kue - Puerto Bertoni		Mbyá	37	31	68
2	Rural	Presidente Franco	Puerto Giménez		Mbyá	40	40	80
3	Rural	Presidente Franco	Puerto Península		Mbyá	27	17	44
4	Rural	Presidente Franco	Puesto Kue - Medio Mundo		Mbyá	45	44	89
5	Rural	Hernandarias	Akaray Mi		Avá-Guaraní	361	332	693
6	Rural	Itakyry	Horqueta Mi - Tekoha Katu		Avá-Guaraní	16	11	27
7	Rural	Itakyry	Jukyry		Avá-Guaraní	95	109	204
8	Rural	Itakyry	Ka'a Poty		Avá-Guaraní	17	23	40
9	Rural	Itakyry	Ka'aguy Poty		Mbyá	50	54	104
10	Rural	Itakyry	Ka'aguy Roky		Avá-Guaraní	41	41	82
11	Rural	Itakyry	Ka'aguy Yvate		Avá-Guaraní	48	43	91
12	Rural	Itakyry	Ka'aty Mirî - Formosa		Avá-Guaraní	39	47	86
13	Rural	Itakyry	Kapi'ivary - Yaryty Mirî		Avá-Guaraní	34	19	53
14	Rural	Itakyry	Ko'êju		Avá-Guaraní	28	32	60
15	Rural	Itakyry	Mariscal López - Celeste		Avá-Guaraní	49	53	102
16	Rural	Itakyry	Mbokaja'i Ypytû		Avá-Guaraní	18	16	34
17	Rural	Itakyry	Takuaju Poty		Mbyá	15	22	37
18	Rural	Itakyry	Ypety - Paso Cadena		Avá-Guaraní	122	125	247
19	Rural	Itakyry	Y Porâ Poty		Avá-Guaraní	67	60	127
20	Rural	Itakyry	Uruku Poty		Avá-Guaraní	24	26	50
21	Rural	Itakyry	Tekoha Pyahu		Avá-Guaraní	32	21	53
22	Rural	Itakyry	Arroyo Guasu	Chopa Kue	Avá-Guaraní	59	58	117
	Rural	Itakyry	Arroyo Guasu	Piliko Kue	Avá-Guaraní	137	120	257
	Rural	Minga Porá	Arroyo Guasu	Azul	Avá-Guaraní	108	91	199
	Rural	Minga Porá	Arroyo Guasu	Caaguazú	Avá-Guaraní	126	110	236
	Rural	Minga Porá	Arroyo Guasu	Centro	Avá-Guaraní	124	110	234
23	Rural	Yguazú	Remanso Toro		Mbyá	98	110	208
24	Rural	Yguazú	Karanday		Mbyá	8	10	18
25	Rural	San Cristobal	Ka'a Jovái		Mbyá	66	76	142
26	Rural	Naranjal	Tapy - Puerto Barra		Aché	56	63	119
27	Rural	Mbarakayú	Kirito		Avá-Guaraní	319	266	585
					TOTAL	**2.306**	**2.180**	**4.486**

DPTO. ALTO PARANÁ: POBLACIÓN INDÍGENA POR ETNIA Y SEXO, SEGÚN ÁREA, DISTRITO Y NÚCLEOS FAMILIARES, 2002.

Nº de Orden	Área	Distrito	Núcleos Familiares	Etnia	Varón	Mujer	Total
1	Urbano	Ciudad del Este	Micro Centro	Maká	51	47	98
2	Urbano	Ciudad del Este	Terminal Ciudad del Este	Mbyá	7	8	15
3	Urbano	Ciudad del Este	Basural Km12	Mbyá	22	11	33
4	Rural	Yguazú	Mbokaja-Puerto Juanita	Mbyá	56	43	99
5	Rural	Hernandarias	Vertedero de Hernandarias	Avá-Guaraní	21	14	35
				TOTAL	**157**	**123**	**280**







ASUNCIÓN Y DPTO. CENTRAL: POBLACIÓN INDÍGENA POR ETNIA Y SEXO, SEGÚN ÁREA, DISTRITO Y COMUNIDAD, 2002.

Nº de Orden	Área	Distrito	Comunidad	Etnia	Varón	Mujer	Total
1	Urbano	Asunción	Santa Ana	Avá-Guaraní	47	43	90
2	Urbano	Mariano R. Alonso	Comunidad Maká (Corumba Cue)	Maká	479	462	941
				TOTAL	**526**	**505**	**1.031**



ASUNCIÓN Y DPTO. CENTRAL : POBLACIÓN INDÍGENA POR ETNIA Y SEXO, SEGÚN ÁREA, DISTRITO Y VIVIENDA COLECTIVA, 2002.

Nº de Orden	Área	Distrito	Vivienda Colectiva	Etnia	Varón	Mujer	Total
1	Urbano	Luque	Campo Grande	Mbyá	13	14	27
2	Urbano	Luque	Nanawa	Ybytoso	40	32	72
				TOTAL	**53**	**46**	**99**



DPTO. AMAMBAY: POBLACIÓN INDÍGENA POR ETNIA Y SEXO, SEGÚN ÁREA, DISTRITO, COMUNIDAD Y ALDEA, 2002.

Nº de Orden	Área	Distrito	Comunidad	Aldea	Etnia	Varón	Mujer	Total
1	Rural	Pedro Juan Caballero	Jasuka Venda	Karavie Guasu	Páî Tavyterâ	48	37	85
	Rural	Pedro Juan Caballero	Jasuka Venda	Jerope	Páî Tavyterâ	54	42	96
2	Rural	Pedro Juan Caballero	Yete Poty		Páî Tavyterâ	107	110	217
3	Rural	Pedro Juan Caballero	Yvangusu Anguja'i		Páî Tavyterâ	36	38	74
4	Rural	Pedro Juan Caballero	Ita Pavusu		Páî Tavyterâ	192	187	379
5	Rural	Pedro Juan Caballero	Ita Guasu		Páî Tavyterâ	115	111	226
6	Rural	Pedro Juan Caballero	Jaguatî		Páî Tavyterâ	168	162	330
7	Rural	Pedro Juan Caballero	Jakaira		Páî Tavyterâ	104	86	190
8	Rural	Pedro Juan Caballero	Jakaira - Potrerito		Páî Tavyterâ	73	76	149
9	Rural	Pedro Juan Caballero	Mba'e Marangatu	Aldea 1	Páî Tavyterâ	103	87	190
	Rural	Pedro Juan Caballero	Mba'e Marangatu	Aldea 2	Páî Tavyterâ	121	111	232
	Rural	Pedro Juan Caballero	Mba'e Marangatu	Aldea 3	Páî Tavyterâ	164	162	326
10	Rural	Pedro Juan Caballero	Mba'e Ñemi		Páî Tavyterâ	71	61	132
11	Rural	Pedro Juan Caballero	Ñuapy		Páî Tavyterâ	171	177	348
12	Rural	Pedro Juan Caballero	Nueva Virginia		Páî Tavyterâ	48	52	100
13	Rural	Pedro Juan Caballero	Ñundiary		Páî Tavyterâ	78	73	151
14	Rural	Pedro Juan Caballero	Panambi'y		Páî Tavyterâ	55	54	109
15	Rural	Pedro Juan Caballero	Pikykua		Páî Tavyterâ	289	291	580
16	Rural	Pedro Juan Caballero	Pirary		Páî Tavyterâ	212	214	426
17	Rural	Pedro Juan Caballero	Pirity		Páî Tavyterâ	29	24	53
18	Rural	Pedro Juan Caballero	Pysyry		Páî Tavyterâ	164	173	337
19	Rural	Pedro Juan Caballero	Tajy		Páî Tavyterâ	163	160	323
20	Rural	Pedro Juan Caballero	Takuaguy Ogue - Takuara		Páî Tavyterâ	84	84	168
21	Rural	Pedro Juan Caballero	Tava Mboae		Páî Tavyterâ	212	199	411
22	Rural	Pedro Juan Caballero	Y Morotî		Páî Tavyterâ	23	29	52
23	Rural	Pedro Juan Caballero	Yryvu'y		Páî Tavyterâ	4	2	6
24	Rural	Pedro Juan Caballero	Yvy Atâ'i		Páî Tavyterâ	75	57	132
25	Rural	Pedro Juan Caballero	Yvypyte	Atýva	Páî Tavyterâ	63	58	121
	Rural	Pedro Juan Caballero	Yvypyte	Campo Flor	Páî Tavyterâ	69	67	136
	Rural	Pedro Juan Caballero	Yvypyte	Juruka	Páî Tavyterâ	97	101	198
	Rural	Pedro Juan Caballero	Yvypyte	Kurijuy	Páî Tavyterâ	58	70	128
	Rural	Pedro Juan Caballero	Yvypyte	Loma'i	Páî Tavyterâ	45	32	77
	Rural	Pedro Juan Caballero	Yvypyte	Mbói	Páî Tavyterâ	100	87	187





DPTO. AMAMBAY: POBLACIÓN INDÍGENA POR ETNIA Y SEXO, SEGÚN ÁREA, DISTRITO, COMUNIDAD Y ALDEA, 2002.

Nº de Orden	Área	Distrito	Comunidad	Aldea	Etnia	Varón	Mujer	Total
	Rural	Pedro Juan Caballero	Yvypyte	Tatu Kaita	Pâi Tavyterâ	11	12	23
	Rural	Pedro Juan Caballero	Yvypyte	Yete Mirî	Pâi Tavyterâ	52	37	89
	Rural	Pedro Juan Caballero	Yvypyte	Yjevy	Pâi Tavyterâ	71	71	142
26	Rural	Pedro Juan Caballero	Mbokaja'i		Pâi Tavyterâ	86	97	183
27	Rural	Bella Vista Norte	Apyka Jegua		Pâi Tavyterâ	19	25	44
28	Rural	Bella Vista Norte	Cerro Akangue		Pâi Tavyterâ	296	276	572
29	Rural	Bella Vista Norte	Ita Jeguaka		Pâi Tavyterâ	232	235	467
30	Rural	Bella Vista Norte	Apyka Renda'i - Laguna Platillo		Pâi Tavyterâ	47	53	100
31	Rural	Bella Vista Norte	Yvyty Rovi - Cerro Po'i		Pâi Tavyterâ	33	24	57
32	Rural	Bella Vista Norte	Guyra Ñe'e Katuamba - San Juan		Pâi Tavyterâ	37	49	86
33	Rural	Bella Vista Norte	Satî		Pâi Tavyterâ	69	60	129
34	Rural	Capitán Bado	Comunidad Guarani - Paso Historia		Ava Guaraní	60	61	121
35	Rural	Capitán Bado	Ita Poty		Pâi Tavyterâ	72	57	129
36	Rural	Capitán Bado	Itaju - Jagua Po		Pâi Tavyterâ	143	142	285
37	Rural	Capitán Bado	Mbarakay		Pâi Tavyterâ	111	93	204
38	Rural	Capitán Bado	Piraymi		Pâi Tavyterâ	177	138	315
39	Rural	Capitán Bado	Tavyterâ		Pâi Tavyterâ	201	185	386
40	Rural	Capitán Bado	Gua'ay - Menta		Pâi Tavyterâ	23	25	48
41	Rural	Capitán Bado	Takuaju Poty		Avá-Guaraní	91	63	154
					TOTAL	**5.226**	**4.977**	**10.203**

DPTO. AMAMBAY: POBLACIÓN INDÍGENA POR ETNIA Y SEXO, SEGÚN ÁREA, DISTRITO Y NÚCLEOS FAMILIARES, 2002.

Nº de Orden	Área	Distrito	Núcleos Familiares	Etnia	Varón	Mujer	Total
1	Urbano	Pedro Juan Caballero	Casa Pâi Tavyterâ	Pâi Tavyterâ	24	34	58
2	Rural	Pedro Juan Caballero	Tierra de Nadie (Nueva)	Pâi Tavyterâ	23	20	43
3	Rural	Capitán Bado	Núcleo de Familia en Lugar de Trabajo	Pâi Tavyterâ	50	47	97
4	Rural	Capitán Bado	Núcleo de Familia en Lugar de Trabajo	Pâi Tavyterâ	71	69	140
				TOTAL	**168**	**170**	**338**



DPTO. CANINDEYÚ: POBLACIÓN INDÍGENA POR ETNIA Y SEXO, SEGÚN ÁREA, DISTRITO Y COMUNIDAD, 2002.

Nº de Orden	Área	Distrito	Comunidad	Etnia	Varón	Mujer	Total
1	Rural	Salto del Guairá	Carioca	Avá-Guaraní	22	18	40
2	Rural	Salto del Guairá	Guyra Keha	Avá-Guaraní	34	28	62
3	Rural	Salto del Guairá	Yvy Parana Yrembe'yre - Puerto Adela	Avá-Guaraní	43	32	75
4	Rural	Corpus Christi	Arroyo Mokôi	Avá-Guaraní	91	87	178
5	Rural	Corpus Christi	Arroz Tygue	Avá-Guaraní	39	44	83
6	Rural	Corpus Christi	Cerro Pytâ	Avá-Guaraní	64	71	135
7	Rural	Corpus Christi	Felicidad	Avá-Guaraní	74	69	143
8	Rural	Corpus Christi	Cerro Campin	Avá-Guaraní	104	95	199
9	Rural	Corpus Christi	Ñu'i	Avá-Guaraní	32	27	59
10	Rural	Corpus Christi	Tekoha Poty Pyahu - Mil	Avá-Guaraní	78	66	144
11	Rural	Corpus Christi	San Juan (*)	Avá-Guaraní	102	84	186
12	Rural	Corpus Christi	Tatu Kue	Avá-Guaraní	77	58	135
13	Rural	Corpus Christi	Ynambu Ygua	Avá-Guaraní	32	31	63
14	Rural	Corpus Christi	Yvyapy Katu (Potrerito)	Avá-Guaraní	36	28	64
15	Rural	Corpus Christi	Cerro Verde - Cruce Yvyrarovana	Avá-Guaraní	41	43	84
16	Rural	Corpus Christi	Cristo Rey	Avá-Guaraní	9	15	24
17	Rural	Corpus Christi	Paso Jovái	Avá-Guaraní	11	9	20
18	Rural	Corpus Christi	Tekoha Ryapu - Laguna Hovy	Avá-Guaraní	17	11	28
19	Rural	San Isidro del Curuguaty	1º de Marzo	Avá-Guaraní	78	72	150
20	Rural	San Isidro del Curuguaty	Aguae	Avá-Guaraní	108	104	212
21	Rural	San Isidro del Curuguaty	Arroyo Morotî	Mbyá	26	20	46
22	Rural	San Isidro del Curuguaty	Arroyo Piro'y	Avá-Guaraní	35	36	71
23	Rural	San Isidro del Curuguaty	Fortuna	Avá-Guaraní	581	591	1.172
24	Rural	San Isidro del Curuguaty	Isla Jovái	Avá-Guaraní	27	22	49
25	Rural	San Isidro del Curuguaty	Itaymi	Avá-Guaraní	29	23	52
26	Rural	San Isidro del Curuguaty	Kapi'itindy - Ka'aguy Poty	Avá-Guaraní	3	5	8
27	Rural	San Isidro del Curuguaty	Tekoha Ka'aguy Poty - Kamba	Avá-Guaraní	16	20	36
28	Rural	San Isidro del Curuguaty	Kaninde	Avá-Guaraní	27	17	44
29	Rural	San Isidro del Curuguaty	Mba'e Katu	Avá-Guaraní	7	6	13
30	Rural	San Isidro del Curuguaty	Montanía	Mbyá	54	53	107
31	Rural	San Isidro del Curuguaty	Mytuy	Avá-Guaraní	53	42	95
32	Rural	San Isidro del Curuguaty	Nueva Esperanza	Avá-Guaraní	35	47	82
33	Rural	San Isidro del Curuguaty	Pakuri - Santa Librada	Mbyá	25	30	55
34	Rural	San Isidro del Curuguaty	Paso Real	Avá-Guaraní	53	52	105
35	Rural	San Isidro del Curuguaty	Pindoju - Maracana	Avá-Guaraní	50	45	95
36	Rural	San Isidro del Curuguaty	Tajy Poty	Avá-Guaraní	29	23	52
37	Rural	San Isidro del Curuguaty	Takua Mirî	Avá-Guaraní	44	34	78
38	Rural	San Isidro del Curuguaty	Teko Joja -Cuatro Bocas	Avá-Guaraní	13	11	24
39	Rural	San Isidro del Curuguaty	Tuna Poty	Avá-Guaraní	10	8	18
40	Rural	San Isidro del Curuguaty	Veraro	Avá-Guaraní	4	2	6
41	Rural	San Isidro del Curuguaty	Y Akâ Poty - Jukeri	Avá-Guaraní	18	25	43

(*) La Comunidad de San Juan contiene una Vivienda Colectiva







DPTO. CANINDEYÚ: POBLACIÓN INDÍGENA POR ETNIA Y SEXO, SEGÚN ÁREA, DISTRITO Y COMUNIDAD, 2002.

Nº de Orden	Área	Distrito	Comunidad	Etnia	Varón	Mujer	Total
42	Rural	San Isidro del Curuguaty	Y Akâju	Avá-Guaraní	5	6	11
43	Rural	San Isidro del Curuguaty	Y Apy Piro'y	Avá-Guaraní	8	9	17
44	Rural	San Isidro del Curuguaty	Y Hovy	Avá-Guaraní	55	59	114
45	Rural	San Isidro del Curuguaty	Ysakâ - Río Verde	Avá-Guaraní	13	10	23
46	Rural	San Isidro del Curuguaty	Ykua Viju	Avá-Guaraní	25	14	39
47	Rural	San Isidro del Curuguaty	Yvy Porâ	Mbyá	24	23	47
48	Rural	San Isidro del Curuguaty	Tekoha Ka'a Poty	Avá-Guaraní	10	6	16
49	Rural	San Isidro del Curuguaty	San Antonio - Marconi Kue	Mbyá	16	18	34
50	Rural	San Isidro del Curuguaty	Montanía - Quinta Línea	Mbyá	28	23	51
51	Rural	San Isidro del Curuguaty	Kilómetro 15	Avá-Guaraní	37	34	71
52	Rural	San Isidro del Curuguaty	Estancia Nueva Esperanza	Avá-Guaraní	3	5	8
53	Urbano	San Isidro del Curuguaty	Curuguaty Urbano	Avá-Guaraní	23	29	52
54	Rural	Villa Ygatimí	Y Apo	Avá-Guaraní	38	18	56
55	Rural	Villa Ygatimí	Ygary Poty	Avá-Guaraní	26	22	48
56	Rural	Villa Ygatimí	12 de Junio	Avá-Guaraní	33	34	67
57	Rural	Villa Ygatimí	Arroyo Bandera	Aché	70	66	136
58	Rural	Villa Ygatimí	Britez Kue - 4 de octubre	Avá-Guaraní	12	5	17
59	Rural	Villa Ygatimí	Chupa Pou	Aché	202	167	369
60	Rural	Villa Ygatimí	Ita Poty	Avá-Guaraní	48	34	82
61	Rural	Villa Ygatimí	Itanarami	Avá-Guaraní	156	131	287
62	Rural	Villa Ygatimí	Ka'aguy Porâ Poty	Avá-Guaraní	45	38	83
63	Rural	Villa Ygatimí	Ko'ê Poty Pyahu	Avá-Guaraní	20	22	42
64	Rural	Villa Ygatimí	Kuetyvy	Aché	73	76	149
65	Rural	Villa Ygatimí	Mbói Jagua	Avá-Guaraní	290	278	568
66	Rural	Villa Ygatimí	Nueva Estrella	Avá-Guaraní	37	34	71
67	Rural	Villa Ygatimí	San Antonio	Avá-Guaraní	40	44	84
68	Rural	Villa Ygatimí	Takua Poty	Avá-Guaraní	23	22	45
69	Rural	Villa Ygatimí	Takuary	Mbyá	42	31	73
70	Rural	Villa Ygatimí	Y Ryapu	Avá-Guaraní	48	37	85
71	Rural	Villa Ygatimí	Yva Poty	Avá-Guaraní	51	49	100
72	Rural	Villa Ygatimí	Yvyju	Mbyá	18	12	30
73	Rural	Villa Ygatimí	Ytû	Avá-Guaraní	14	16	30
74	Rural	Villa Ygatimí	Lagunita	Avá-Guaraní	21	28	49
75	Rural	Villa Ygatimí	Pypuku	Páî Tavyterâ	68	64	132
76	Rural	Villa Ygatimí	Japay	Avá-Guaraní	7	8	15
77	Rural	Itanará	Yvyku'i - Yvyty Mirî - Salto Marina	Páî Tavyterâ	36	37	73
78	Rural	Ypé Jhú	Pariri	Páî Tavyterâ	326	306	632
79	Rural	Ypé Jhú	Kavaju Paso	Mbyá	60	58	118
80	Rural	Ypé Jhú	Narandy	Mbyá	36	37	73
81	Rural	Ypé Jhú	Y Apy - Barranco	Mbyá	23	17	40
82	Rural	Ypé Jhú	Cañadita	Mbyá	14	9	23
83	Rural	Ypé Jhú	Tekoha Yvy Poty	Avá-Guaraní	28	29	57

DPTO. CANINDEYÚ: POBLACIÓN INDÍGENA POR ETNIA Y SEXO, SEGÚN ÁREA, DISTRITO Y COMUNIDAD, 2002.

Nº de Orden	Área	Distrito	Comunidad	Etnia	Varón	Mujer	Total
84	Rural	Ypé Jhú	Ko'êju Poty	Mbyá	6	7	13
85	Rural	Ypé Jhú	Yvy Katu	Mbyá	48	41	89
86	Rural	Ypé Jhú	Yvy Poñy	Avá-Guaraní	9	8	17
87	Rural	Ypé Jhú	Barranco Apy	Mbyá	16	14	30
88	Rural	Gral.Francisco C.Alvarez	Bajada Guasu	Avá-Guaraní	39	42	81
89	Rural	Gral.Francisco C.Alvarez	Guyraju Mirî	Avá-Guaraní	38	36	74
90	Rural	Gral.Francisco C.Alvarez	Tres Nacientes	Avá-Guaraní	15	8	23
91	Rural	Gral.Francisco C.Alvarez	Takuapu	Avá-Guaraní	46	46	92
92	Rural	Gral.Francisco C.Alvarez	Tekoha Poty Vera	Avá-Guaraní	37	31	68
93	Rural	Katuete	Jejyty Mirî	Avá-Guaraní	32	33	65
94	Rural	Nueva Esperanza	Itavo Guarani	Avá-Guaraní	91	92	183
95	Rural	Nueva Esperanza	Takuara'i	Avá-Guaraní	20	22	42
96	Rural	Nueva Esperanza	Yvy Pyahu	Avá-Guaraní	19	27	46
97	Rural	Nueva Esperanza	Ara Pyahu	Avá-Guaraní	20	20	40
				TOTAL	**4.819**	**4.496**	**9.315**

DPTO. CANINDEYÚ: POBLACIÓN INDÍGENA POR ETNIA Y SEXO, SEGÚN ÁREA, DISTRITO Y NÚCLEOS FAMILIARES, 2002.

Nº de Orden	Área	Distrito	Núcleos Familiares	Etnia	Varón	Mujer	Total
1	Rural	San Isidro del Curuguaty	Colonia Menonita	Avá-Guaraní	17	3	20
2	Rural	Villa Ygatimí	Vy'a Katu	Avá-Guaraní	16	12	28
3	Rural	Villa Ygatimí	Kuetuvyve	Aché	16	12	28
4	Rural	Villa Ygatimí	Cruce La Horena	Avá-Guaraní	10	9	19
5	Rural	Ypé Jhú	Salinas	Mbyá	6	8	14
6	Rural	Ypé Jhú	Pypuku - Menchaca Kue	Páî Tavyterâ	114	87	201
				TOTAL	**179**	**131**	**310**







DPTO. PTE. HAYES: POBLACIÓN INDÍGENA POR ETNIA Y SEXO, SEGÚN ÁREA, DISTRITO, COMUNIDAD Y ALDEA , 2002.

Nº de Orden	Área	Distrito	Comunidad	Aldea	Etnia	Varón	Mujer	Total
1	Rural	Benjamín Aceval	Cerrito	Cerriteño	Toba-Qom	26	36	62
	Rural	Benjamín Aceval	Cerrito	Rosarino	Toba-Qom	304	291	595
	Rural	Benjamín Aceval	Cerrito	Río Verde	Toba-Qom	265	237	502
2	Rural	Benjamín Aceval	Naiñec		Toba-Qom	116	87	203
3	Rural	Puerto Pinasco	La Patria	Caroa Guasu	Angaité	45	53	98
	Rural	Puerto Pinasco	La Patria	Caroa'i	Angaité	53	68	121
	Rural	Puerto Pinasco	La Patria	Carpincho	Angaité	61	55	116
	Rural	Puerto Pinasco	La Patria	Comunidad 24	Angaité	49	29	78
	Rural	Puerto Pinasco	La Patria	La Leona	Angaité	113	120	233
	Rural	Puerto Pinasco	La Patria	Laguna Hû	Angaité	80	76	156
	Rural	Puerto Pinasco	La Patria	Monte Kue	Angaité	23	21	44
	Rural	Puerto Pinasco	La Patria	Puente Kaigue	Angaité	22	21	43
	Rural	Puerto Pinasco	La Patria	Tatarê	Angaité	11	17	28
	Rural	Puerto Pinasco	La Patria	Laguna Teja	Angaité	23	27	50
	Rural	Puerto Pinasco	La Patria	Paraíso	Angaité	35	30	65
	Rural	Puerto Pinasco	La Patria	San Fernández-Corralón Kue	Angaité	107	107	214
4	Rural	Puerto Pinasco	Riacho San Carlos	Hugua Chini	Angaité	175	175	350
	Rural	Puerto Pinasco	Riacho San Carlos	San Carlos	Angaité	66	70	136
5	Rural	Villa Hayes	Naranja Ty		Enxet Sur	35	25	60
6	Rural	Villa Hayes	Diez Leguas	Palo Blanco	Angaité	148	140	288
	Rural	Villa Hayes	Diez Leguas	12 de Junio	Angaité	86	82	168
	Rural	Villa Hayes	Diez Leguas	Diez Leguas	Angaité	226	211	437
7	Rural	Villa Hayes	El Estribo	20 de Enero	Enxet Sur	69	60	129
	Rural	Villa Hayes	El Estribo	Alegre	Enxet Sur	76	67	143
	Rural	Villa Hayes	El Estribo	Dos Palmas	Enxet Sur	207	183	390
	Rural	Villa Hayes	El Estribo	Karanda	Enxet Sur	67	62	129
	Rural	Villa Hayes	El Estribo	La Madrina	Enxet Sur	37	32	69
	Rural	Villa Hayes	El Estribo	Palo Santo	Enxet Sur	97	97	194
	Rural	Villa Hayes	El Estribo	Para Todo'i	Enxet Sur	89	76	165
	Rural	Villa Hayes	El Estribo	San Carlos	Enxet Sur	97	90	187
	Rural	Villa Hayes	El Estribo	Santa Fe	Enxet Sur	98	85	183
	Rural	Villa Hayes	El Estribo	Tres Tamarindo	Enxet Sur	19	16	35
8	Rural	Villa Hayes	Ex Cora'i	Kenaten	Angaité	15	14	29
	Rural	Villa Hayes	Ex Cora'i	Nepoxen	Angaité	104	101	205



DPTO. PTE. HAYES: POBLACIÓN INDÍGENA POR ETNIA Y SEXO, SEGÚN ÁREA, DISTRITO, COMUNIDAD Y ALDEA, 2002.

Nº de Orden	Área	Distrito	Comunidad	Aldea	Etnia	Varón	Mujer	Total
	Rural	Villa Hayes	Ex Cora'i	Pensatamonhet-Sarîa	Angaité	67	86	153
	Rural	Villa Hayes	Ex Cora'i	Tajamar Kavaju	Angaité	13	17	30
9	Rural	Villa Hayes	La Armonía	Aldea 1	Enxet Sur	21	14	35
	Rural	Villa Hayes	La Armonía	Aldea 2	Enxet Sur	50	45	95
	Rural	Villa Hayes	La Armonía	Aldea 3	Enxet Sur	31	23	54
	Rural	Villa Hayes	La Armonía	Aldea 4	Enxet Sur	40	35	75
	Rural	Villa Hayes	La Armonía	Aldea 5	Enxet Sur	37	34	71
10	Rural	Villa Hayes	La Esperanza	La Esperanza	Enxet Sur	81	72	153
	Rural	Villa Hayes	La Esperanza	La Promesa	Enxet Sur	72	69	141
	Rural	Villa Hayes	La Esperanza	La Altura	Enxet Sur	68	56	124
11	Rural	Villa Hayes	La Herencia	Jerusalén	Enxet Sur	146	161	307
	Rural	Villa Hayes	La Herencia	La Herencia	Enxet Sur	260	254	514
	Rural	Villa Hayes	La Herencia	La Rosa Kue	Enxet Sur	83	80	163
	Rural	Villa Hayes	La Herencia	Nazareth	Enxet Sur	53	44	97
	Rural	Villa Hayes	La Herencia	Palo Blanco	Enxet Sur	115	118	233
12	Rural	Villa Hayes	Laguna Pato	Lolaico	Sanapaná	31	38	69
	Rural	Villa Hayes	Laguna Pato	La India	Enxet Sur	29	18	47
	Rural	Villa Hayes	Laguna Pato	La Palmera	Sanapaná	65	41	106
	Rural	Villa Hayes	Laguna Pato	Pato Kue-Salado	Sanapaná	43	40	83
	Rural	Villa Hayes	Laguna Pato	Kuñataî	Sanapaná	3	6	9
13	Rural	Villa Hayes	Makxlawaya		Enxet Sur	331	324	655
14	Rural	Villa Hayes	Nich'a Toyish	Macedonia	Nivaclé	19	19	38
	Rural	Villa Hayes	Nich'a Toyish	1 Marzo	Nivaclé	16	16	32
	Rural	Villa Hayes	Nich'a Toyish	Boquerón	Nivaclé	20	13	33
	Rural	Villa Hayes	Nich'a Toyish	12 de Octubre	Nivaclé	45	45	90
	Rural	Villa Hayes	Nich'a Toyish	20 de Abril	Nivaclé	33	23	56
	Rural	Villa Hayes	Nich'a Toyish	14 de Mayo	Nivaclé	38	31	69
	Rural	Villa Hayes	Nich'a Toyish	12 de Junio	Nivaclé	40	33	73
	Rural	Villa Hayes	Nich'a Toyish	1 de Mayo	Nivaclé	43	38	81
15	Rural	Villa Hayes	Novoctas		Nivaclé	162	170	332
16	Rural	Villa Hayes	Nueva Promesa	Aldea 1	Sanapaná	55	54	109
	Rural	Villa Hayes	Nueva Promesa	Aldea 2	Sanapaná	35	37	72
	Rural	Villa Hayes	Nueva Promesa	Aldea 3	Sanapaná	34	48	82
	Rural	Villa Hayes	Nueva Promesa	Aldea 4	Sanapaná	60	58	118
	Rural	Villa Hayes	Nueva Promesa	Aldea 5	Sanapaná	85	76	161







DPTO. PTE. HAYES: POBLACIÓN INDÍGENA POR ETNIA Y SEXO, SEGÚN ÁREA, DISTRITO, COMUNIDAD Y ALDEA, 2002.

Nº de Orden	Área	Distrito	Comunidad	Aldea	Etnia	Varón	Mujer	Total
	Rural	Villa Hayes	Nueva Promesa	Aldea 6	Sanapaná	52	46	98
17	Rural	Villa Hayes	Nueva Vida		Enlhet Norte	325	280	605
18	Rural	Villa Hayes	Para Todo		Enlhet Norte	174	153	327
19	Rural	Villa Hayes	Paz del Chaco	Paz del Chaco	Enlhet Norte	363	345	708
	Rural	Villa Hayes	Paz del Chaco	Terrenal	Enlhet Norte	68	63	131
20	Rural	Villa Hayes	Sawhoyamaxa	Santa Elisa	Enxet Sur	59	64	123
	Rural	Villa Hayes	Sawhoyamaxa	Kilómetro 16	Enxet Sur	45	37	82
21	Rural	Villa Hayes	San Fernando	Paso Lima	Enxet Sur	23	16	39
	Rural	Villa Hayes	San Fernando	Puente Curupayty	Enxet Sur	22	25	47
22	Rural	Villa Hayes	San José		Toba-Qom	25	40	65
23	Rural	Villa Hayes	Fischat - Misión San Leonardo		Nivaclé	341	376	717
24	Rural	Villa Hayes	Xamok Kasek - Estancia Salazar		Sanapaná	127	128	255
25	Rural	Villa Hayes	Yakye Axa		Enxet Sur	76	71	147
26	Rural	Villa Hayes	Yanekyaha	26 de Junio	Enxet Sur	26	29	55
	Rural	Villa Hayes	Yanekyaha	Espinillo	Enxet Sur	75	84	159
	Rural	Villa Hayes	Yanekyaha	Samaria	Enxet Sur	21	18	39
	Rural	Villa Hayes	Yanekyaha	Timbo Ty	Enxet Sur	46	40	86
27	Rural	Villa Hayes	Buena Vista	Aldea 96	Enxet Sur	21	27	48
	Rural	Villa Hayes	Buena Vista	Buena Vista	Enxet Sur	36	36	72
	Rural	Villa Hayes	La Patria	La Paciencia	Angaité	59	65	124
	Rural	Villa Hayes	La Patria	Las Flores	Angaité	52	78	130
28	Rural	Villa Hayes	Puerto Colón		Enxet Sur	80	72	152
29	Rural	Villa Hayes	Kenkukek		Maká	109	121	230
30	Rural	Villa Hayes	Karanda'y Puku		Sanapaná	99	80	179
31	Rural	Villa Hayes	Campo Largo	Aldea 1	Enlhet Norte	159	145	304
	Rural	Villa Hayes	Campo Largo	Pozo Negro	Enlhet Norte	23	19	42
	Rural	Villa Hayes	Campo Largo	Campo Bajo	Enlhet Norte	125	109	234
	Rural	Villa Hayes	Campo Largo	Campo Arana	Enlhet Norte	60	53	113
	Rural	Villa Hayes	Campo Largo	5 de Mayo	Enlhet Norte	33	35	68
32	Rural	Villa Hayes	Anaconda		Sanapaná	149	121	270
33	Rural	Villa Hayes	Casanillo	Campo Aroma	Toba	131	122	253
	Rural	Villa Hayes	Casanillo	Campo Rayo	Toba	133	125	258
	Rural	Villa Hayes	Casanillo	Capiatá	Toba	42	38	80
	Rural	Villa Hayes	Casanillo	Casanillo	Toba	107	89	196
	Rural	Villa Hayes	Casanillo	Linda Vista	Toba	36	33	69



DPTO. PTE. HAYES: POBLACIÓN INDÍGENA POR ETNIA Y SEXO, SEGÚN ÁREA, DISTRITO, COMUNIDAD Y ALDEA, 2002.

Nº de Orden	Área	Distrito	Comunidad	Aldea	Etnia	Varón	Mujer	Total
	Rural	Villa Hayes	Casanillo	San Rafael	Toba	67	56	123
	Rural	Villa Hayes	Yalve Sanga	Jope	Nivaclé	191	160	351
	Rural	Villa Hayes	Yalve Sanga	Caná	Nivaclé	44	32	76
34	Rural	Villa Hayes	La Esperanza		Sanapaná	197	134	331
35	Rural	Villa Hayes	Pozo Amarillo	Centro	Enlhet Norte	338	319	657
	Rural	Villa Hayes	Pozo Amarillo	Tobatî	Enlhet Norte	126	126	252
	Rural	Villa Hayes	Pozo Amarillo	Carpa Kue	Enlhet Norte	69	69	138
	Rural	Villa Hayes	Pozo Amarillo	Nueva Unión	Enlhet Norte	190	189	379
36	Rural	Villa Hayes	Abundancia (*)		Nivaclé	87	84	171
37	Rural	Villa Hayes	Santa María		Enxet Sur	15	16	31
38	Rural	Villa Hayes	Alborada - La Unión		Enxet Sur	36	29	65
39	Rural	Villa Hayes	Kem Hayak Sepo		Enxet Sur	87	67	154
					TOTAL	**10.137**	**9.561**	**19.698**

(*) La Comunidad Abundancia está ubicada en los Departamentos de Pdte Hayes y Boquerón y los datos de población figuran en los respectivos Departamentos



DPTO. PTE. HAYES: POBLACIÓN INDÍGENA POR ETNIA Y SEXO, SEGÚN AREA, DISTRITO Y NÚCLEOS FAMILIARES, 2002.

Nº de Orden	Área	Distrito	Núcleos Familiares	Etnia	Varón	Mujer	Total
1	Rural	Villa Hayes	Estancia Laguna Porâ	Toba	48	58	106
				TOTAL	**48**	**58**	**106**





DPTO. BOQUERÓN: POBLACIÓN INDÍGENA POR ETNIA Y SEXO, SEGÚN ÁREA, DISTRITO, COMUNIDAD Y ALDEA , 2002.

Nº de Orden	Área	Distrito	Comunidad	Aldea	Etnia	Varón	Mujer	Total
1	Rural	Mcal. José F. Estigarribia	Cacique Sapo		Nivaclé	23	30	53
2	Rural	Mcal. José F. Estigarribia	Yalve Sanga	Betania	Nivaclé	187	174	361
	Rural	Mcal. José F. Estigarribia	Yalve Sanga	Cesarea	Nivaclé	82	61	143
	Rural	Mcal. José F. Estigarribia	Yalve Sanga	Samaria	Nivaclé	76	86	162
	Rural	Mcal. José F. Estigarribia	Yalve Sanga	Tiberia	Nivaclé	110	109	219
	Rural	Mcal. José F. Estigarribia	Yalve Sanga	Nao Camyip	Nivaclé	102	76	178
	Rural	Mcal. José F. Estigarribia	Yalve Sanga	Mariscal López	Nivaclé	36	32	68
	Rural	Mcal. José F. Estigarribia	Yalve Sanga	10 de Agosto	Nivaclé	31	32	63
	Rural	Mcal. José F. Estigarribia	Yalve Sanga	Caacupé	Nivaclé	48	44	92
	Rural	Mcal. José F. Estigarribia	Yalve Sanga	Nazareth	Nivaclé	135	113	248
	Rural	Mcal. José F. Estigarribia	Yalve Sanga	Efeso	Nivaclé	161	144	305
	Rural	Mcal. José F. Estigarribia	Yalve Sanga	Tarso	Nivaclé	81	84	165
	Rural	Mcal. José F. Estigarribia	Yalve Sanga	Madián	Nivaclé	61	61	122
	Rural	Mcal. José F. Estigarribia	Yalve Sanga	Sintísvis	Nivaclé	25	20	45
	Rural	Mcal. José F. Estigarribia	Yalve Sanga	Campo Lechusa	Nivaclé	92	86	178
	Rural	Mcal. José F. Estigarribia	Yalve Sanga	Canausa	Nivaclé	51	49	100
	Rural	Mcal. José F. Estigarribia	Yalve Sanga	Campo Bello	Nivaclé	20	19	39
	Rural	Mcal. José F. Estigarribia	Yalve Sanga	Galilea	Nivaclé	64	56	120
	Rural	Mcal. José F. Estigarribia	Yalve Sanga	Campo Salado	Nivaclé	51	43	94
	Rural	Mcal. José F. Estigarribia	Yalve Sanga	Campo Nuevo	Nivaclé	101	86	187
	Rural	Mcal. José F. Estigarribia	Yalve Sanga (*)	Centro	Nivaclé	204	213	417
	Rural	Mcal. José F. Estigarribia	Yalve Sanga	Jericó	Nivaclé	79	76	155
			Yalve Sanga (**)	Jope	Nivaclé	-	-	-
			Yalve Sanga (**)	Caná	Nivaclé	-	-	-
	Rural	Mcal. José F. Estigarribia	Abundancia		Nivaclé	69	69	138
3	Rural	Mcal. José F. Estigarribia	Campo Loa	Nasuc	Nivaclé	97	85	182
	Rural	Mcal. José F. Estigarribia	Campo Loa	Jotoicha	Nivaclé	209	181	390
	Rural	Mcal. José F. Estigarribia	Campo Loa	Primavera	Nivaclé	66	46	112
	Rural	Mcal. José F. Estigarribia	Campo Loa	San Miguel	Nivaclé	135	105	240
	Rural	Mcal. José F. Estigarribia	Campo Loa	San Pío X	Nivaclé	28	27	55
	Rural	Mcal. José F. Estigarribia	Campo Loa	San Ramón	Nivaclé	63	65	128
4	Rural	Mcal. José F. Estigarribia	Campo Loro		Ayoreo	259	243	502
5	Rural	Mcal. José F. Estigarribia	Colonia 22		Nivaclé	62	45	107
6	Rural	Mcal. José F. Estigarribia	Barrio Obrero - Colonia 5		Guaraní Ñandeva	44	44	88
7	Rural	Mcal. José F. Estigarribia	Ebetogue		Ayoreo	277	242	519
8	Rural	Mcal. José F. Estigarribia	San José - Misión Esteros		Nivaclé	287	266	553

(*) La comunidad Yalve Sanga, aldea (Centro) contiene una vivienda colectiva
(**) La comunidad de Yalve Sanga cuenta con veintitres aldeas, dos de ellas (Jope y Caná) se encuentran ubicadas en el Dpto. de Pte. Hayes. Los datos de población figuran en el citado Dpto.



DPTO. BOQUERÓN: POBLACIÓN INDÍGENA POR ETNIA Y SEXO, SEGÚN ÁREA, DISTRITO, COMUNIDAD Y ALDEA, 2002.

Nº de Orden	Área	Distrito	Comunidad	Aldea	Etnia	Varón	Mujer	Total
9	Rural	Mcal. José F. Estigarribia	Jesudi		Ayoreo	48	43	91
10	Rural	Mcal. José F. Estigarribia	Laguna Negra	Belén	Guaraní Ñandeva	111	104	215
	Rural	Mcal. José F. Estigarribia	Laguna Negra	Canaan	Guaraní Ñandeva	172	173	345
	Rural	Mcal. José F. Estigarribia	Laguna Negra	Damasco	Guaraní Ñandeva	134	111	245
	Rural	Mcal. José F. Estigarribia	Laguna Negra	Emaús	Guaraní Ñandeva	71	60	131
	Rural	Mcal. José F. Estigarribia	Laguna Negra	Jerusalén	Guaraní Ñandeva	24	21	45
	Rural	Mcal. José F. Estigarribia	Laguna Negra	Ko'ê Pyahu	Guaraní Ñandeva	65	67	132
	Rural	Mcal. José F. Estigarribia	Laguna Negra	Timoteo	Guaraní Ñandeva	45	42	87
11	Rural	Mcal. José F. Estigarribia	Macharetti		Guaraní Occidental	212	200	412
12	Urbano	Mcal. José F. Estigarribia	Misión Enlhet Norte		Enlhet Norte	273	254	527
13	Urbano	Mcal. José F. Estigarribia	Pesempo'o		Enlhet Norte	602	576	1.178
14	Rural	Mcal. José F. Estigarribia	Pykasu		Guaraní Ñandeva	145	132	277
15	Rural	Mcal. José F. Estigarribia	Kenjaclai		Nivaclé	32	18	50
16	Rural	Mcal. José F. Estigarribia	San Loewen - Menlhanmaclha		Enlhet Norte	100	92	192
17	Rural	Mcal. José F. Estigarribia	San Martín		Angaité	43	50	93
18	Rural	Mcal. José F. Estigarribia	Santa Marta		Nivaclé	15	13	28
19	Rural	Mcal. José F. Estigarribia	Santa Teresita	Guaraní Occidental	Guaraní Occidental	206	187	393
	Rural	Mcal. José F. Estigarribia	Santa Teresita	Nivaclé	Nivaclé	98	69	167
	Rural	Mcal. José F. Estigarribia	Santa Teresita	Manjui	Guaraní Occidental	163	170	333
	Rural	Mcal. José F. Estigarribia	Santa Teresita	Santa Elena	Guaraní Ñandeva	47	35	82
	Rural	Mcal. José F. Estigarribia	Santa Teresita	San Lázaro	Guaraní Ñandeva	36	36	72
	Rural	Mcal. José F. Estigarribia	Santa Teresita	Virgen del Carmen	Guaraní Ñandeva	40	38	78
20	Rural	Mcal. José F. Estigarribia	Santo Domingo		Angaité	80	83	163
21	Rural	Mcal. José F. Estigarribia	Tunocojai		Ayoreo	93	68	161
22	Urbano	Mcal. José F. Estigarribia	Uj'e Lhavos		Nivaclé	887	885	1.772
23	Rural	Mcal. José F. Estigarribia	Yishinachat		Nivaclé	200	188	388
24	Urbano	Mcal. José F. Estigarribia	Yvopey - Barrio Guaraní		Guaraní Occidental	307	328	635
25	Rural	Mcal. José F. Estigarribia	Campo Alegre	Aldea 1	Nivaclé	29	35	64
	Rural	Mcal. José F. Estigarribia	Campo Alegre	Aldea 2	Nivaclé	212	184	396
	Rural	Mcal. José F. Estigarribia	Campo Alegre	Aldea 3	Nivaclé	51	42	93
	Rural	Mcal. José F. Estigarribia	Campo Alegre	Aldea 4	Nivaclé	53	51	104
	Rural	Mcal. José F. Estigarribia	Campo Alegre	Aldea 5	Nivaclé	73	59	132
	Rural	Mcal. José F. Estigarribia	Campo Alegre	Aldea 6	Nivaclé	26	19	45
	Rural	Mcal. José F. Estigarribia	Campo Alegre	Aldea 7	Nivaclé	44	38	82
	Rural	Mcal. José F. Estigarribia	Campo Alegre	Aldea 8	Nivaclé	41	38	79
	Rural	Mcal. José F. Estigarribia	Campo Alegre	Aldea 9	Nivaclé	49	37	86





DPTO. BOQUERÓN: POBLACIÓN INDÍGENA POR ETNIA Y SEXO, SEGÚN ÁREA, DISTRITO, COMUNIDAD Y ALDEA, 2002.

Nº de Orden	Área	Distrito	Comunidad	Aldea	Etnia	Varón	Mujer	Total
	Rural	Mcal. José F. Estigarribia	Campo Alegre	Aldea 10	Nivaclé	60	53	113
26	Rural	Mcal. José F. Estigarribia	Campo Ampú		Nivaclé	29	22	51
27	Rural	Mcal. José F. Estigarribia	Casuarina	Campo Virgen	Nivaclé	77	62	139
	Rural	Mcal. José F. Estigarribia	Casuarina	La Promesa	Nivaclé	39	35	74
	Rural	Mcal. José F. Estigarribia	Casuarina	La Corona	Nivaclé	37	40	77
	Rural	Mcal. José F. Estigarribia	Casuarina	Campo Grande	Nivaclé	63	50	113
28	Urbano	Mcal. José F. Estigarribia	Cayin'o Clim		Nivaclé	616	542	1.158
29	Rural	Mcal. José F. Estigarribia	Laguna Verde		Nivaclé	72	57	129
30	Rural	Mcal. José F. Estigarribia	Mistolar		Nivaclé	69	61	130
31	Rural	Mcal. José F. Estigarribia	San Agustín	Guaraní Occidental	Guaraní Occidental	169	186	355
	Rural	Mcal. José F. Estigarribia	San Agustín	Manjui	Nivaclé	43	47	90
	Rural	Mcal. José F. Estigarribia	San Agustín	Nivaclé	Nivaclé	63	78	141
32	Rural	Mcal. José F. Estigarribia	Sandhorst		Nivaclé	156	136	292
33	Rural	Mcal. José F. Estigarribia	Santa Eusebia		Nivaclé	24	25	49
34	Rural	Mcal. José F. Estigarribia	Santa Rosa		Manjui	148	142	290
35	Rural	Mcal. José F. Estigarribia	Yacacvash		Nivaclé	74	61	135
36	Rural	Mcal. José F. Estigarribia	Media Luna		Nivaclé	11	18	29
37	Rural	Mcal. José F. Estigarribia	Nueva Vida-Km 4		Nivaclé	50	56	106
38	Rural	Mcal. José F. Estigarribia	Ñu Guasu		Guaraní Ñandeva	69	77	146
					TOTAL	**10.112**	**9.406**	**19.518**

DPTO. BOQUERÓN: POBLACIÓN INDÍGENA POR ETNIA Y SEXO, SEGÚN ÁREA, DISTRITO Y NÚCLEOS FAMILIARES, 2002.

Nº de Orden	Área	Distrito	Núcleos Familiares	Etnia	Varón	Mujer	Total
1	Urbano	Mcal. José F. Estigarribia	Carpas de Ayoreo (Ñandeva)	Ayoreo	62	64	126
2	Urbano	Mcal. José F. Estigarribia	Colonia 6 (Olería Garrote)	Nivaclé	66	49	115
3	Rural	Mcal. José F. Estigarribia	Olería Loma Plata	Enlhet Norte	77	67	144
4	Rural	Mcal. José F. Estigarribia	Olrería Trebol	Ayoreo	31	28	59
				TOTAL	**236**	**208**	**444**



DPTO. ALTO PARAGUAY: POBLACIÓN INDÍGENA POR ETNIA Y SEXO, SEGÚN ÁREA, DISTRITO, COMUNIDAD Y ALDEA, 2002.

Nº de Orden	Área	Distrito	Comunidad	Etnia	Varón	Mujer	Total
1	Rural	Fuerte Olimpo	Karchabalut - 14 de Mayo	Yvytoso	30	38	68
2	Rural	Fuerte Olimpo	Misión Santa Teresita	Yvytoso	173	156	329
3	Rural	Fuerte Olimpo	Puerto Caballo	Yvytoso	13	10	23
4	Rural	Fuerte Olimpo	Puerto Diana	Yvytoso	303	266	569
5	Rural	Fuerte Olimpo	Inichta - Puerto Esperanza	Yvytoso	213	205	418
6	Rural	Fuerte Olimpo	Puerto María Elena - Pitiantuta	Tomárâho	52	56	108
7	Rural	La Victoria	Riacho Mosquito	Toba Maskoy	133	141	274
8	Rural	La Victoria	Castilla	Toba Maskoy	72	52	124
9	Rural	La Victoria	Guidaichai	Ayoreo	47	45	92
10	Rural	La Victoria	Isla Alta	Ayoreo	161	157	318
11	Rural	La Victoria	San Isidro - kilómetro 39	Toba Maskoy	18	20	38
12	Rural	La Victoria	María Auxiliadora - kilómetro 40	Toba Maskoy	32	41	73
13	Rural	La Victoria	Machete Vaina	Angaité	68	67	135
14	Urbano	La Victoria	Livio Fariña-Pueblito	Toba Maskoy	132	149	281
15	Rural	La Victoria	Cucaani	Ayoreo	68	79	147
16	Rural	La Victoria	Boquerón Kue	Toba Maskoy	63	67	130
17	Rural	La Victoria	Arocojnadi	Ayoreo	20	19	39
				TOTAL	**1.598**	**1.568**	**3.166**



DPTO. ALTO PARAGUAY: POBLACIÓN INDÍGENA POR ETNIA Y SEXO, SEGÚN ÁREA, DISTRITO Y NÚCLEOS FAMILIARES, 2002.

Nº de Orden	Área	Distrito	Núcleos Familiares	Etnia	Varón	Mujer	Total
1	Rural	Fuerte Olimpo	San Carlos (Ex Obraje)	Toba Maskoy	5	1	6
				TOTAL	**5**	**1**	**6**



DPTO. ALTO PARAGUAY: POBLACIÓN INDÍGENA POR ETNIA Y SEXO, SEGÚN ÁREA, DISTRITO Y VIVIENDA COLECTIVA, 2002.

Nº de Orden	Área	Distrito	Vivienda Colectiva	Etnia	Varón	Mujer	Total
1	Rural	Fuerte Olimpo	Ñu Apu'a (Escuela Rural)	Toba Maskoy	16	10	26
				TOTAL	**16**	**10**	**26**



Familia Lingüística Guaicurú

Toba Qom



Comunidad Boquerón - Arasapety

Localización Geográfica

Departamento:	San Pedro
Distrito:	Villa del Rosario
Área:	Rural

Distancias

De la Capital Departamental (San Pedro) :	77 Kilómetros
De la Cabecera Distrital (Villa del Rosario) :	14 Kilómetros

Identificación Cultural - Jurídica

Familia Lingüística:	Guaicurú
Etnia:	Toba-Qom (100,0%)
Lengua Hablada:	Toba-Qom (100,0%)
Personería Jurídica:	Sí tiene
Situación de la Tierra:	Con tierra propia

Condición Sociodemográfica

Población según grupos de edad

	Total	0-4	5-14	15-29	30-64	65 y más
Ambos Sexos	27	5	8	7	6	1
Varones	12	2	4	2	4	0
Mujeres	15	3	4	5	2	1

Total de Viviendas:	10
Tipos de Viviendas Particulares:	Casa (80,0%), Rancho (20,0%)
Promedio de Habitantes por Vivienda:	6,8
Promedio de Años de Estudio:	2,5
Con Partida de Nacimiento:	96,3%
Con Cédula de Identidad:	44,4%

Actividades Económicas

Caza y Pesca:	Sí realiza	Armadillo, Peces, Lagarto, Venado
Recolección:	Sí realiza	Cogollo de palma, Coco, Miel silvestre, Guavirá, Pakurí
Artesanía:	Sí realiza	Lana, Hoja de palma, Totora
Población Económicamente Activa:		10 personas
Tasa de Actividad:		62,5%
Ocupación Principal:		Artesano (30,0%), Peón agropecuario (20,0%), Personal doméstico (10,0%), Lavandero y planchador manual (10,0%)
Tipos de Cultivos por Vivienda:		Mandioca (30,0%), Poroto (20,0%), Batata (20,0%), Sandía (10,0%)

Servicios

Local Escolar (Escuela/ Colegio):	Sí tiene
Centro o Puesto de Salud:	Sí tiene
Tipo de Luz en la Vivienda:	Lampium, vela, candil (75,0%) Lámpara (Kerosene, gas) (25,0%)
Tipo de Agua en la Vivienda:	Pozo sin Bomba (100,0%)

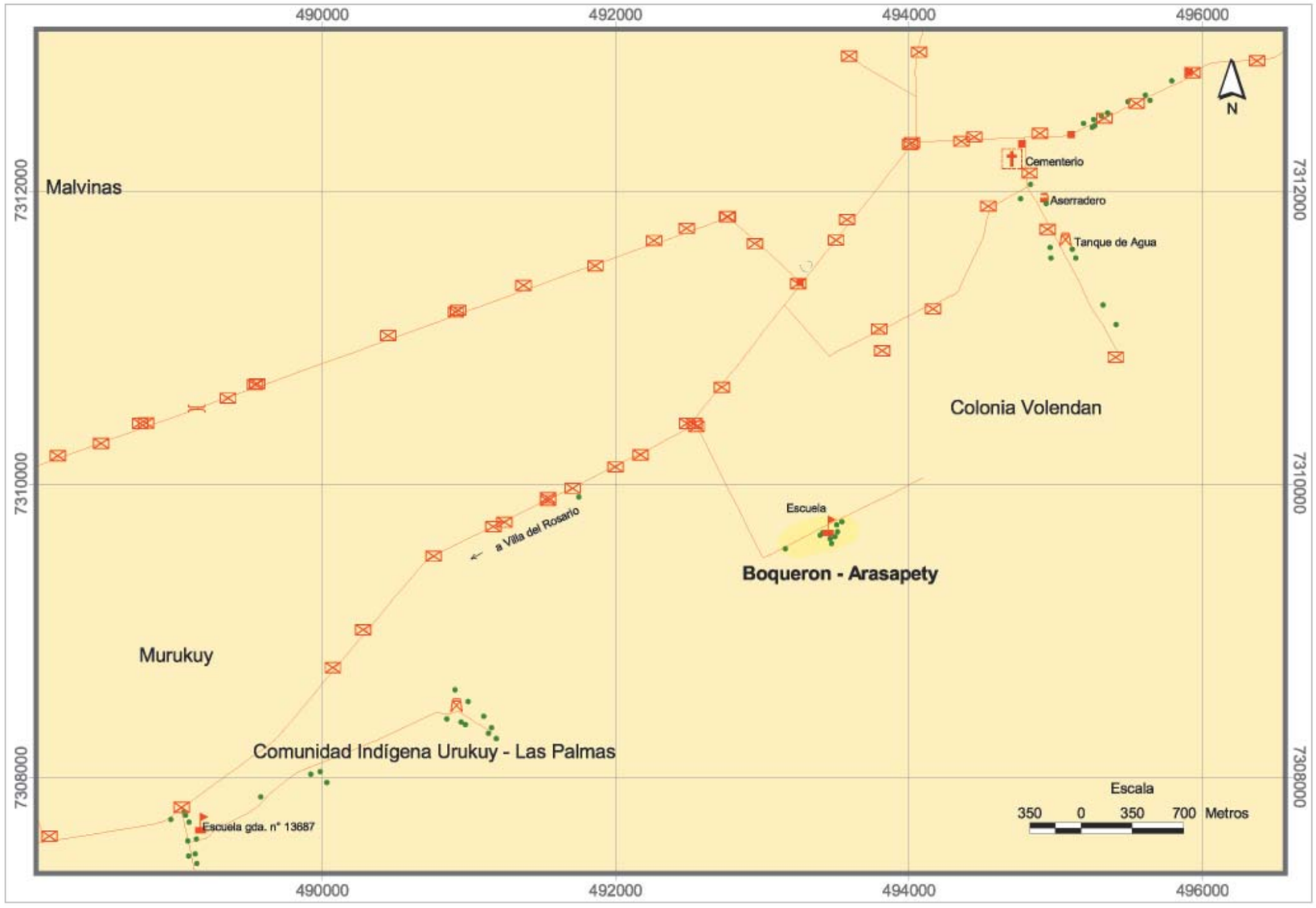

Ubicación en el País



Ubicación en el Departamento



Ubicación en el Distrito



Referencias

- Viviendas
- Escuela
- Iglesia
- Puesto de Salud
- Comercio y Servicio
- Cooperativa
- Cementerio
- Cancha de fútbol
- Antena
- Tanque de Agua
- Portón
- Puente
- Otras Referencias
- Hidrografía
- Vías asfaltadas
- Vías no asfaltadas
- Área aproximada de la Comunidad

Comunidad Urukuy - Las Palmas

Localización Geográfica

Departamento:	San Pedro
Distrito:	Villa del Rosario
Área:	Rural

Distancias

De la Capital Departamental (San Pedro) :	82 Kilómetros
De la Cabecera Distrital (Villa del Rosario) :	9 Kilómetros

Identificación Cultural - Jurídica

Familia Lingüística:	Guaicurú
Etnia:	Toba-Qom (96,2%), Enxet Sur (2,8%), Angaite (0,9%)
Lengua Hablada:	Toba-Qom (78,9%), Guaraní (15,8%), Castellano (5,3%)
Personería Jurídica:	Sí tiene
Situación de la Tierra:	Con tierra propia

Condición Sociodemográfica

Población según grupos de edad

	Total	0-4	5-14	15-29	30-64	65 y más
Ambos Sexos	106	15	33	29	26	3
Varones	48	7	11	14	14	2
Mujeres	58	8	22	15	12	1

Total de Viviendas:	23
Tipos de Viviendas Particulares:	Rancho (78,3%), Casa (21,7%)
Promedio de Habitantes por Vivienda:	5,6
Promedio de Años de Estudio:	3,2
Con Partida de Nacimiento:	90,6%
Con Cédula de Identidad:	38,7%

Actividades Económicas

Caza y Pesca:	Sí realiza	Armadillo, Peces, Lagarto, Venado, Avestruz
Recolección:	Sí realiza	Cogollo de palma, Coco, Miel silvestre
Artesanía:	Sí realiza	Lana, Hoja de palma, Totora
Población Económicamente Activa:		44 personas
Tasa de Actividad:		59,5%
Ocupación Principal:		Agricultor (38,6%), Artesano (31,8%), Personal doméstico (9,1%), Vendedor ambulante (4,5%)
Tipos de Cultivos por Vivienda:		Mandioca (65,2%), Poroto (52,2%), Maíz (43,5%), Sandía (34,8%), Banana (30,4%)

Servicios

Local Escolar (Escuela/ Colegio):	Sí tiene
Centro o Puesto de Salud:	No tiene
Tipo de Luz en la Vivienda:	Lampium, vela, candil (47,4%), Lámpara (Kerosene, gas) (26,3%), Luz Eléctrica (26,3%)
Tipo de Agua en la Vivienda:	Tajamar, naciente (52,6%), Pozo sin Bomba (47,4%)

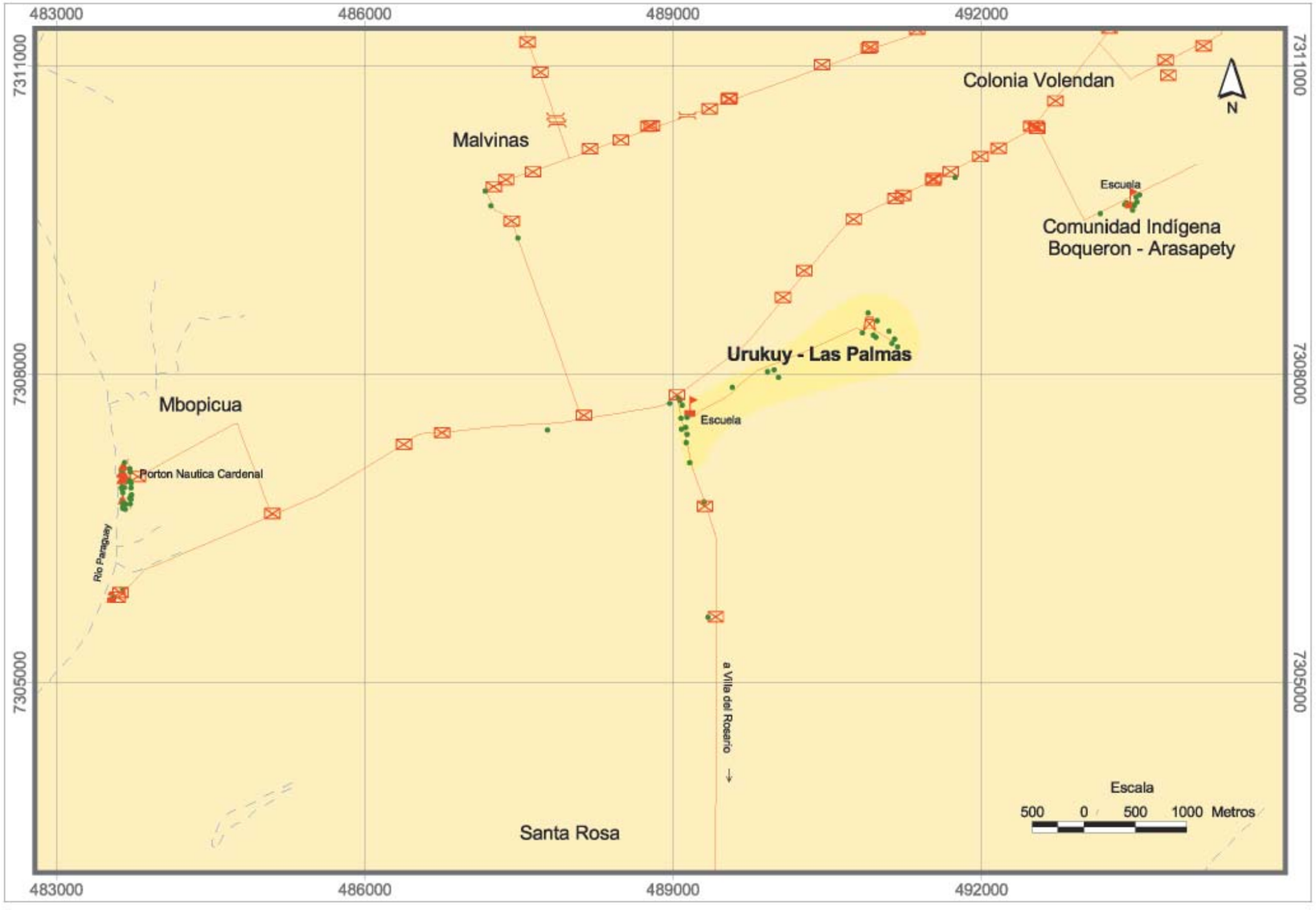

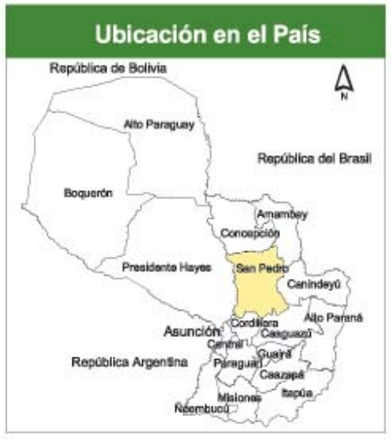



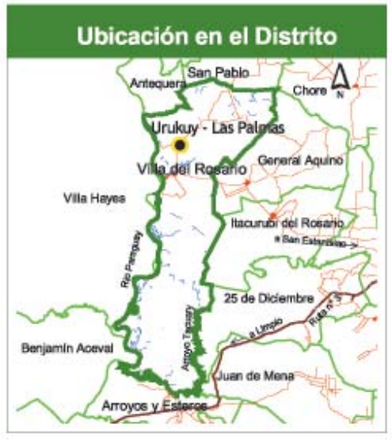



Comunidad Cerrito

Localización Geográfica

Departamento:	Presidente Hayes
Distrito:	Benjamín Aceval
Área:	Rural

Distancias

De la Capital Departamental (Villa Hayes):	22 Kilómetros
De la Cabecera Distrital (Benjamín Aceval):	8 Kilómetros

Identificación Cultural - Jurídica

Familia Lingüística:	Guaicuru
Etnia:	Toba-Qom (92,7%), Enxet Sur (4,2%), Enlhet Norte (1,6%), Sanapaná (0,3%), Guaná (0,1%)
Lengua Hablada:	Toba-Qom (87,1%), Guaraní (10,2%) Enxet Sur (1,7%), Enlhet Norte (0,7%), Castellano (0,3%)
Personería Jurídica:	Sí tiene
Situación de la Tierra:	Con tierra propia

Condición Sociodemográfica

Población según grupos de edad

	Total	0-4	5-14	15-29	30-64	65 y más
Ambos Sexos	1159	212	338	281	287	41
Varones	595	113	174	129	156	23
Mujeres	564	99	164	152	131	18

Total de Viviendas:	347
Tipo de Viviendas Particulares:	Rancho (52,2%), Casa (38,9%), Temporal (5,5%), Galpón (3,2%), Otro (0,3%)
Promedio de Habitantes por Vivienda:	3,9
Promedio de Años de Estudio:	2,4
Con Partida de Nacimiento:	84,2%
Con Cédula de Identidad:	49,6%

Actividades Económicas

Caza y Pesca:	Sí realiza	Carpincho, Armadillo, Cerdo silvestre, Conejillo, Peces, Otros
Recolección:	Sí realiza	Cogollo de palma, Algarrobo, Tuna, Coco, Jata'í, Otros
Artesanía:	Sí realiza	Lana, Algodón, Karaguatá, Hoja de palma, Takuara, Otros
Población Económicamente Activa:		425 personas
Tasa de Actividad:		55,1%
Ocupación Principal:		Artesano (39,7%), Agricultores (18,4%), Pescador y cazador (14,5%), Peón agropecuario (11,0%), Personal doméstico (4,2%)
Tipos de Cultivos en la Vivienda:		Poroto (26,1%), Mandioca (19,4%), Batata (15,1%), Zapallo (15,1%), Maíz (10,7%)

Servicios

Local Escolar (Escuela/Colegio):	Sí tiene
Centro o Puesto de Salud:	Sí tiene
Tipos de Luz en la Vivienda:	Luz Eléctrica (52,9%), Lampium, vela, candil (42,7%), Fogón (3,1%), Lámpara (Kerosene, gas) (1,4%)
Tipos de Agua en la Vivienda:	Pozo sin bomba (56,6%), CORPOSANA/SENASA (35,9%), Tajamar, naciente (4,1%), Pozo con Bomba(1,4%), Aljibe (1,4%)

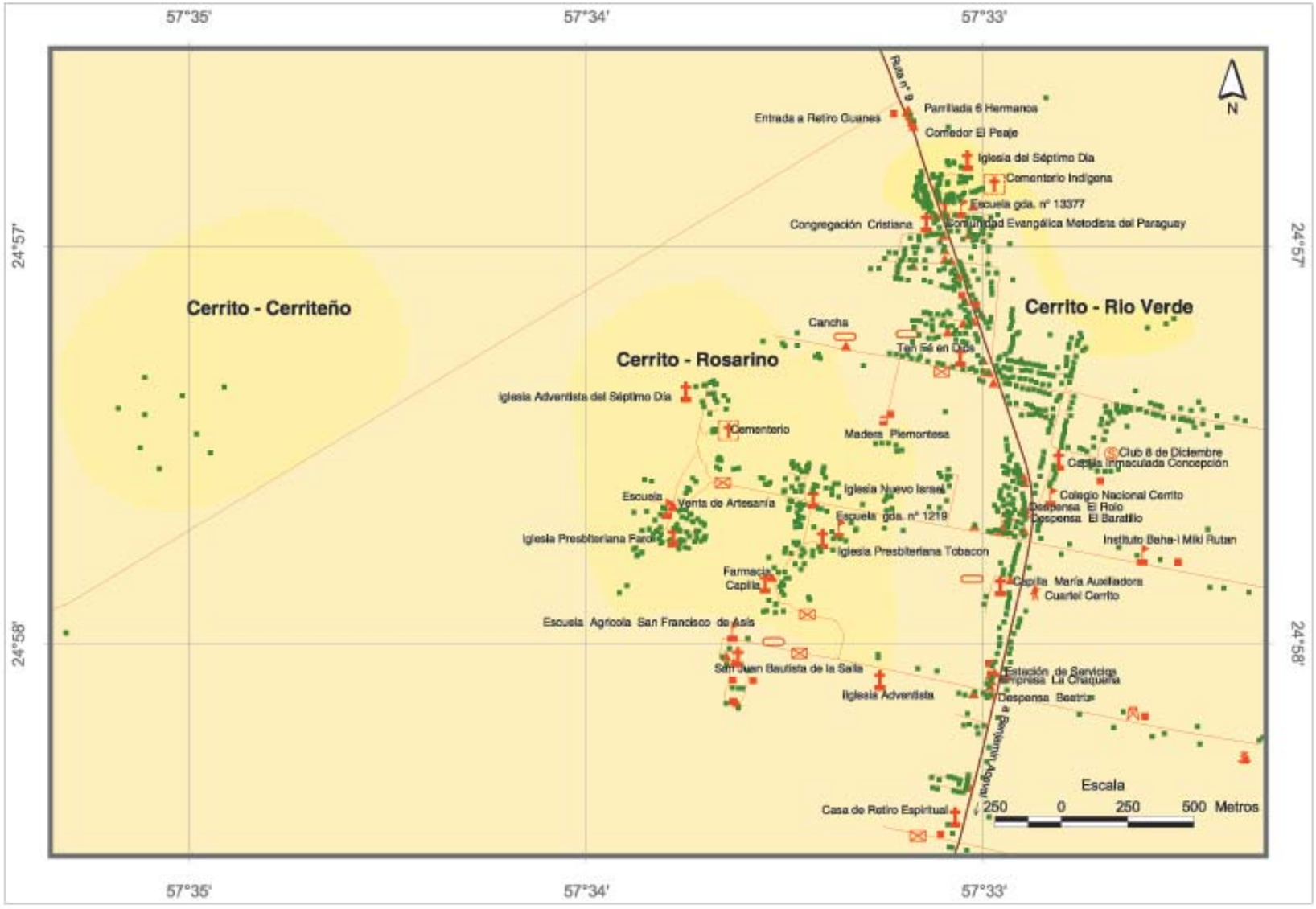

Ubicación en el País



Ubicación en el Departamento



Ubicación en el Distrito

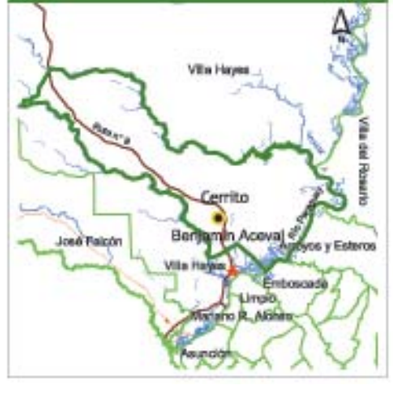

Referencias

- Viviendas
- Escuela
- Iglesia
- Puesto de Salud
- Comercio y Servicio
- Cooperativa
- Cementerio
- Cancha de fútbol
- Antena
- Tanque de Agua
- Portón
- Puente
- Otras Referencias
- Hidrografía
- Vías asfaltadas
- Vías no asfaltadas
- Áreas aproximada de las Aldeas

Comunidad Cerrito - Aldea Cerriteño

Localización Geográfica

Departamento:	Presidente Hayes
Distrito:	Benjamín Aceval
Área:	Rural

Distancias

De la Capital Departamental (Villa Hayes):	22 Kilómetros
De la Cabecera Distrital (Benjamín Aceval):	8 Kilómetros

Identificación Cultural - Jurídica

Familia Lingüística:	Guaicuru
Etnia:	Toba-Qom (100,0%)
Lengua Hablada:	Toba-Qom (100,0%)

Condición Sociodemográfica

Población según grupos de edad

	Total	0-4	5-14	15-29	30-64	65 y más
Ambos Sexos	62	11	16	12	20	3
Varones	26	6	4	6	9	1
Mujeres	36	5	12	6	11	2

Total de Viviendas:	25
Tipo de Viviendas Particulares:	Rancho (87,0%), Casa (13,0%)
Promedio de Habitantes por Vivienda:	2,7
Promedio de Años de Estudio:	2,2
Con Partida de Nacimiento:	90,3%
Con Cédula de Identidad:	61,3%

Actividades Económicas

Caza y Pesca:	Sí realiza	Carpincho, Armadillo, Cerdo silvestre, Conejillo, Peces, Otros
Recolección:	Sí realiza	Cogollo de palma, Algarrobo, Tuna, Jata'í, Miel silvestre
Artesanía:	Sí realiza	Lana, Algodón, Karaguatá, Hoja de palma, Takuara, Otros

Población Económicamente Activa:	29 personas
Tasa de Actividad:	74,4%
Ocupación Principal:	Artesano (53,8%), Agricultor (42,3%), Carpintero (3,8%)
Tipos de Cultivos en la Vivienda:	Poroto (36,0%), Mandioca (28,0%), Batata (28,0%), Zapallo (24,0%), Sandía (16,0%)

Servicios

Local Escolar (Escuela/Colegio):	Sí tiene
Centro o Puesto de Salud:	Sí tiene
Tipos de Luz en la Vivienda:	Luz Eléctrica (56,5%), Lampium, vela, candil (43,5%)
Tipos de Agua en la Vivienda:	Pozo sin Bomba (95,7%), Pozo con Bomba (4,3%)

Comunidad Cerrito - Aldea Rosarino

Localización Geográfica

Departamento:	Presidente Hayes
Distrito:	Benjamín Aceval
Área:	Rural

Distancias

De la Capital Departamental (Villa Hayes):	17 Kilómetros
De la Cabecera Distrital (Benjamín Aceval):	4 Kilómetros

Identificación Cultural - Jurídica

Familia Lingüística:	Guaicuru
Etnia:	Toba-Qom (92,4%), Enxet Sur (4,0%), Enlhet Norte (1,7%), Avá-Guaraní (0,2%), No Indígena (1,5%)
Lengua Hablada:	Toba-Qom (82,4%), Guaraní (14,9%), Enxet Sur (1,4%), Castellano (0,7%), Enlhet Norte (0,7%)

Condición Sociodemográfica

Población según grupos de edad

	Total	0-4	5-14	15-29	30-64	65 y más
Ambos Sexos	595	106	182	145	140	22
Varones	304	57	90	66	79	12
Mujeres	291	49	92	79	61	10

Total de Viviendas:	190
Tipo de Viviendas Particulares:	Rancho (47,9%), Casa (41,6%), Temporal (5,8%), Galpón (4,2%), Otro (0,5%)
Promedio de Habitantes por Vivienda:	4,0
Promedio de Años de Estudio:	2,9
Con Partida de Nacimiento:	91,8%
Con Cédula de Identidad:	46,6%

Actividades Económicas

Caza y Pesca:	Sí realiza	Carpincho, Armadillo, Cerdo silvestre, Peces, Lagarto, Otros
Recolección:	Sí realiza	Cogollo de palma, Algarrobo, Tuna, Jata'í, Miel silvestre
Artesanía:	Sí realiza	Lana, Karaguatá, Hoja de palma, Totora, Otro

Población Económicamente Activa:	217 personas
Tasa de Actividad:	55,8%
Ocupación Principal:	Artesano (38,5%), Agricultores (25,4%), Peón agropecuario (8,8%), Personal doméstico (6,3%) Albañil (4,9%)
Tipos de Cultivos en la Vivienda:	Poroto (32,1%), Mandioca (26,8%), Batata (18,9%), Zapallo (18,9%), Sandía (10,5%)

Servicios

Local Escolar (Escuela/Colegio):	Sí tiene
Centro o Puesto de Salud:	Sí tiene
Tipos de Luz en la Vivienda:	Luz Eléctrica (58,1%) , Lampium, vela, candil (37,8%), Fogón (3,4%), Lámpara (kerosene, gas) (0,7%)
Tipos de Agua en la Vivienda:	Pozo sin Bomba (85,8%), Tajamar, naciente (5,4%), CORPOSANA/SENASA (3,4%), Aljibe (2,7%), Pozo con Bomba (1,4%)

Comunidad Cerrito - Aldea Río Verde

Localización Geográfica

Departamento:	Presidente Hayes
Distrito:	Benjamín Aceval
Área:	Rural

Distancias

De la Capital Departamental (Villa Hayes):	17 Kilómetros
De la Cabecera Distrital (Benjamín Aceval):	5 Kilómetros

Identificación Cultural - Jurídica

Familia Lingüística:	Guaicuru
Etnia:	Toba-Qom (91,6%), Enxet Sur (5,0%), Enlhet Norte (1,8%), Sanapaná (0,8%), Guaná (0,2%)
Lengua Hablada:	Toba-Qom (90,3%) Guaraní (6,5%), Enxet Sur (2,4%), Enlhet Norte (0,8%)

Condición Sociodemográfica

Población según grupos de edad

	Total	0-4	5-14	15-29	30-64	65 y más
Ambos Sexos	502	95	140	124	127	16
Varones	265	50	80	57	68	10
Mujeres	237	45	60	67	59	6

Total de Viviendas:	132
Tipo de Viviendas Particulares:	Rancho (56,5%), Casa (34,7%), Temporal (6,5%), Galpón (2,3%)
Promedio de Habitantes por Vivienda:	4,0
Promedio de Años de Estudio:	1,8
Con Partida de Nacimiento:	74,5%
Con Cédula de Identidad:	51,8%

Actividades Económicas

Caza y Pesca:	Sí realiza	Carpincho, Armadillo, Cerdo silvestre, Peces, Cocodrilo, Otros
Recolección:	Sí realiza	Cogollo de palma, Algarrobo, Tuna, Coco, Ñangapiry, Otros
Artesanía:	Sí realiza	Lana, Karaguatá, Hoja de palma, Pluma, Madera, Otros

Población Económicamente Activa:	178 personas
Tasa de Actividad:	58,6%
Ocupación Principal:	Artesano (39,5%), Pescador y cazador (31,1%), Peón agropecuario (15,3%), Agricultor (6,8%), Personal doméstico (2,3%)
Tipos de Cultivos en la Vivienda:	Poroto (15,2%), Maíz (12,9%), Zapallo (7,6%), Mandioca (6,8%), Batata (6,8%)

Servicios

Local Escolar (Escuela/Colegio):	Sí tiene
Centro o Puesto de Salud:	Sí tiene
Tipos de Luz en la Vivienda:	Lampium, vela, candil (48,4%), Luz Eléctrica (46,0%), Fogón (3,2%), Lámpara (Kerosene, gas) (2,4%)
Tipos de Agua en la Vivienda:	CORPOSANA/SENASA (81,5%), Pozo sin Bomba (14,5%), Tajamar, naciente (3,2%), Pozo con Bomba (0,8%)

Comunidad San José

Localización Geográfica

Departamento:	Presidente Hayes
Distrito:	Villa Hayes
Área:	Rural

Distancias

De la Capital Departamental (Villa Hayes):	203 Kilómetros
De la Cabecera Distrital (Villa Hayes):	203 Kilómetros

Identificación Cultural - Jurídica

Familia Lingüística:	Guaicuru
Etnia:	Toba-Qom (92,3%), Ayoreo (7,7%)
Lengua Hablada:	Toba-Qom (85,7%), Guaraní (14,3%)
Personería Jurídica:	Sí tiene
Situación de la Tierra:	Con tierra propia

Condición Sociodemográfica

Población según grupos de edad

	Total	0-4	5-14	15-29	30-64	65 y más
Ambos Sexos	65	9	28	14	12	2
Varones	25	3	9	6	6	1
Mujeres	40	6	19	8	6	1

Total de Viviendas:	18
Tipo de Viviendas Particulares:	Rancho (55,6%), Casa (22,2%), Temporal (16,7%), Galpón (5,6%)
Promedio de Habitantes por Vivienda:	4,6
Promedio de Años de Estudio:	1,5
Con Partida de Nacimiento:	72,3%
Con Cédula de Identidad:	35,4%

Actividades Económicas

Caza y Pesca:	Sí realiza	Armadillo, Cerdo silvestre, Peces, Cocodrilo, Lagarto
Recolección:	No realiza	-
Artesanía:	Sí realiza	Lana, Karaguatá, Hoja de palma, Pluma, Totora
Población Económicamente Activa:		30 personas
Tasa de Actividad:		76,9%
Ocupación Principal:		Artesano (51,7%), Agricultor (24,1%), Peón agropecuario (17,2%), Pescador y cazador (3,4%)
Tipos de Cultivos en la Vivienda:		Zapallo (11,1%), Maíz (5,6%), Poroto (5,6%), Calabaza (5,6%)

Servicios

Local Escolar (Escuela/Colegio):	Sí tiene
Centro o Puesto de Salud:	No tiene
Tipos de Luz en la Vivienda:	Lampium, vela, candil (100,0 %)
Tipos de Agua en la Vivienda:	Tajamar, naciente (78,6 %), Aljibe (21,4 %)

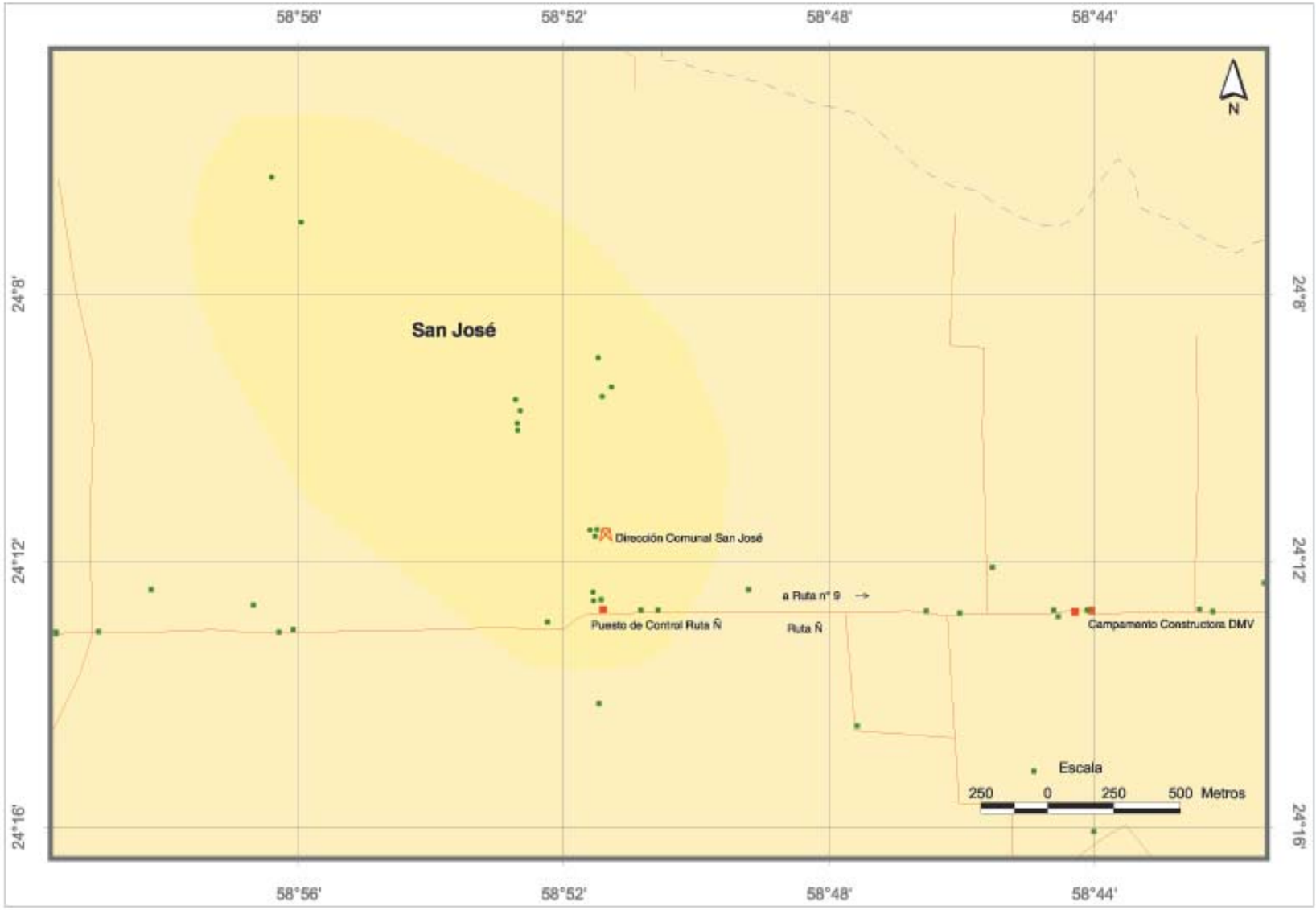

Ubicación en el País



Ubicación en el Departamento



Ubicación en el Distrito



Referencias

- Viviendas
- Escuela
- Iglesia
- Puesto de Salud
- Comercio y Servicio
- Cooperativa
- Cementerio
- Cancha de fútbol
- Antena
- Tanque de Agua
- Portón
- Puente
- Otras Referencias
- Hidrografía
- Vías asfaltadas
- Vías no asfaltadas
- Área aproximada de la Comunidad

Comunidad Naiñec

Localización Geográfica

Departamento:	Presidente Hayes
Distrito:	Benjamín Aceval
Área:	Rural

Distancias

De la Capital Departamental (Villa Hayes):	17 Kilómetros
De la Cabecera Distrital (Benjamín Aceval):	4 Kilómetros

Identificación Cultural - Jurídica

Familia Lingüística:	Guaicuru
Etnia:	Toba-Qom (80,8%), Enlhet Norte (12,8%), Enxet Sur (5,4%), Toba Maskoy (0,5%), No Indígena (0,5%)
Lengua Hablada:	Toba-Qom (74,1%), Guaraní (24,1%), Enlhet Norte (1,7%)
Personería Jurídica:	No tiene
Situación de la Tierra:	Sin tierra propia (en trámite)

Condición Sociodemográfica

Población según grupos de edad

	Total	0-4	5-14	15-29	30-64	65 y más
Ambos Sexos	203	39	56	48	56	4
Varones	116	26	29	29	28	4
Mujeres	87	13	27	19	28	

Total de Viviendas:	65
Tipo de Viviendas Particulares:	Rancho (67,7%), Casa (21,5%), Temporal (9,2%), Otros (1,5%)
Promedio de Habitantes por Vivienda:	3,5
Promedio de Años de Estudio:	2,2
Con Partida de Nacimiento:	87,2%
Con Cédula de Identidad:	49,3%

Actividades Económicas

Caza y Pesca:	Sí realiza	Carpincho, Armadillo, Cerdo silvestre, Conejillo, Peces, Otros
Recolección:	Sí realiza	Cogollo de palma, Algarrobo, Tuna, Coco, Miel silvestre, Otros
Artesanía:	Sí realiza	Lana, Karaguatá, Hoja de palma, Pluma, Madera, Otros
Población Económicamente Activa:		89 personas
Tasa de Actividad:		65,4%
Ocupación Principal:		Artesano (32,9%), Peón agropecuario (23,2%), Agricultores (14,6%), Personal doméstico (8,5%), Pescador y cazador (4,9%)
Tipos de Cultivos en la Vivienda:		Mandioca (36,9%), Poroto (21,5%), Batata (21,5%), Zapallo (10,8%), Sandía (6,2%)

Servicios

Local Escolar (Escuela/Colegio):	No tiene
Centro o Puesto de Salud:	No tiene
Tipos de Luz en la Vivienda:	Luz Eléctrica (70,7%), Lampium, vela, candil (22,4%), Lámpara (kerosene, gas) (3,4%), Fogón (3,4%)
Tipos de Agua en la Vivienda:	Pozo sin Bomba (86,2%), Tajamar, naciente (12,1%), CORPOSANA/SENASA (1,7%)

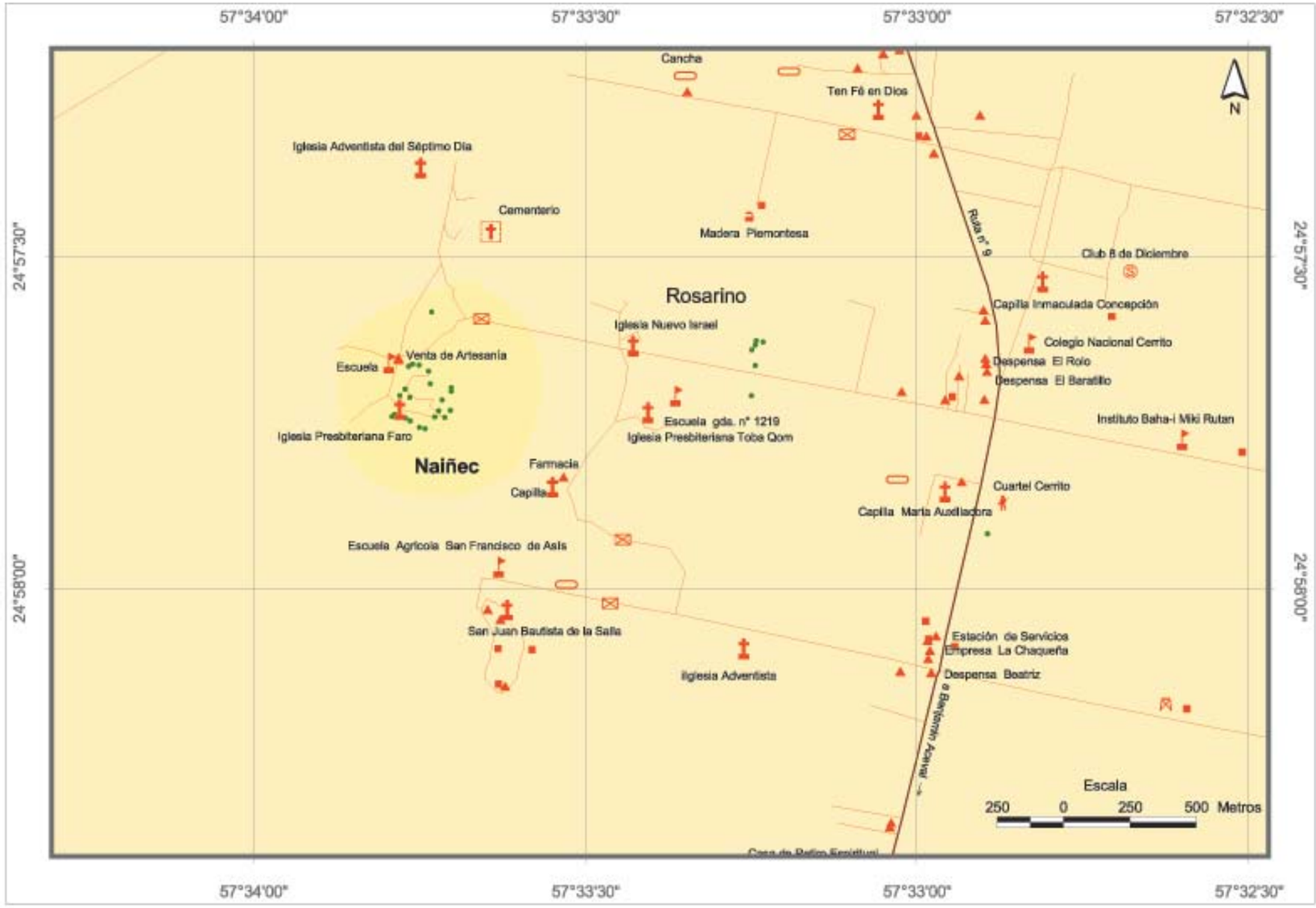

Ubicación en el País



Ubicación en el Departamento



Ubicación en el Distrito

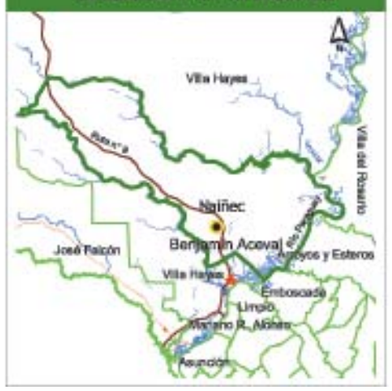

Referencias

- Viviendas
- Escuela
- Iglesia
- Puesto de Salud
- Comercio y Servicio
- Cooperativa
- Cementerio
- Cancha de fútbol
- Antena
- Tanque de Agua
- Portón
- Puente
- Otras Referencias
- Hidrografía
- Vías asfaltadas
- Vías no asfaltadas
- Área aproximada de la Comunidad

Comunidad Puerto María Elena - Pitiantuta

Localización Geográfica

Departamento:	Alto Paraguay
Distrito:	Fuerte Olimpo
Área:	Rural

Distancias

De la Capital Departamental (Fuerte Olimpo):	59 Kilómetros
De la Cabecera Distrital (Fuerte Olimpo):	59 Kilómetros

Identificación Cultural - Jurídica

Familia Lingüística:	Zamuco
Etnia:	Tomárâho (90,7%), Yvytoso (7,4%), Guaná (0,9%), No Indígena (0,9%)
Lengua Hablada:	Tomárâho (95,8%), Guaraní (4,2%)
Personería Jurídica:	Sí tiene
Situación de la Tierra:	Sin tierra propia (en trámite)

Condición Sociodemográfica

Población según grupos de edad

	Total	0-4	5-14	15-29	30-64	65 y más
Ambos Sexos	108	18	25	26	33	6
Varones	52	9	11	12	16	4
Mujeres	56	9	14	14	17	2

Total de Viviendas:	31
Tipo de Viviendas Particulares:	Casa (93,5%), Rancho (6,5%)
Promedio de Habitantes por Vivienda:	4,5
Promedio de Años de Estudio:	0,9
Con Partida de Nacimiento:	86,1%
Con Cédula de Identidad:	77,8%

Actividades Económicas

Caza y Pesca:	Sí realiza	Carpincho, Armadillo, Cerdo silvestre, Peces, Cocodrilo, Otros
Recolección:	Sí realiza	Cogollo de palma, Algarrobo, Tuna, Jata'í, Miel silvestre, Otros
Artesanía:	Sí realiza	Karaguatá, Hoja de palma, Guembepí, Pluma, Madera, Otros
Población Económicamente Activa:		35 personas
Tasa de Actividad:		47,3%
Ocupación Principal:		Agricultor (31,4%), Pescador y cazador (31,4%), Artesano (31,4%), Trabajador forestal (2,9%)
Tipos de Cultivos por Vivienda:		Mandioca (48,4%), Maíz (41,9%), Poroto (41,9%), Zapallo (41,9%), Batata (38,7%)

Servicios

Local Escolar (Escuela/Colegio):	Sí tiene
Centro o Puesto de Salud:	Sí tiene
Tipos de Luz en la Vivienda:	Lampium, vela , candil (95,8%), Lámpara (kerosene, gas) (4,2%)
Tipos de Agua en la Vivienda:	Tajamar, naciente, río (100,0%)

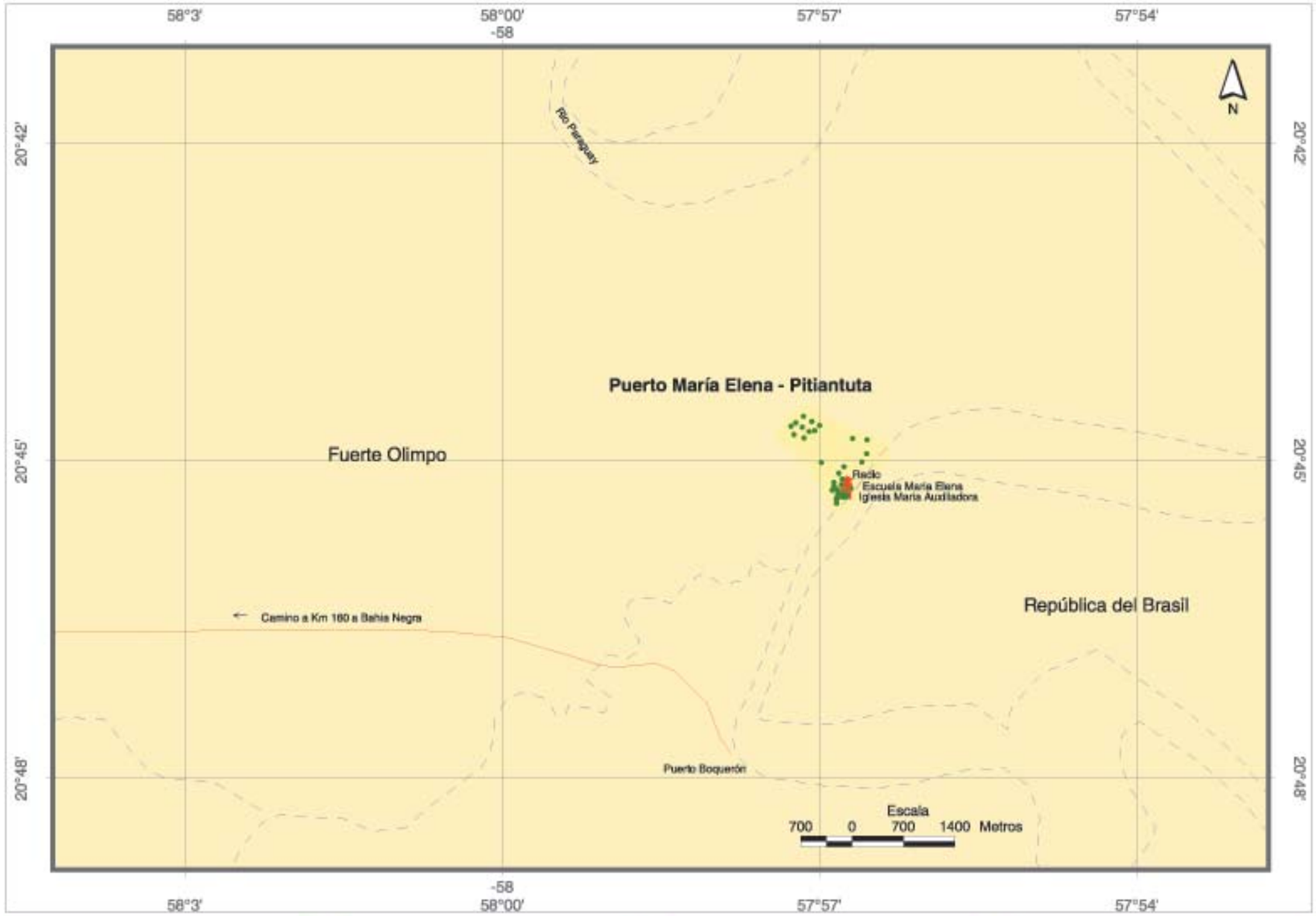

Ubicación en el País



Ubicación en el Departamento



Ubicación en el Distrito

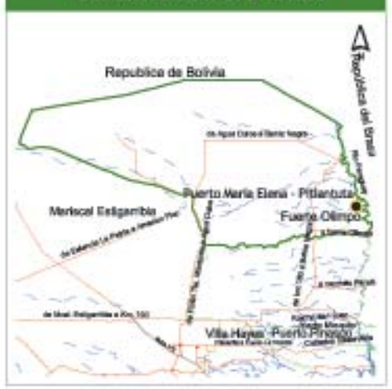

Referencias

- Viviendas
- Escuela
- Iglesia
- Puesto de Salud
- Comercio y Servicio
- Cooperativa
- Cementerio
- Cancha de fútbol
- Antena
- Tanque de Agua
- Portón
- Puente
- Otras Referencias
- Hidrografía
- Vías asfaltadas
- Vías no asfaltadas
- Área aproximada de la Comunidad

Comunidad 14 de Mayo - Karchabalut

Localización Geográfica

Departamento:	Alto Paraguay
Distrito:	Fuerte Olimpo
Área:	Rural

Distancias

De la Capital Departamental (Fuerte Olimpo):	133 Kilómetros
De la Cabecera Distrital (Fuerte Olimpo):	133 Kilómetros

Identificación Cultural - Jurídica

Familia Lingüística:	Zamuco
Etnia:	Yvytoso (95,6%), Ayoreo (1,5%), Tomárâho (1,5%), No Indígena (1,4%)
Lengua Hablada:	Yvytoso (100,0%)
Personería Jurídica:	Sí tiene
Situación de la Tierra:	Con tierra propia

Condición Sociodemográfica

Población según grupos de edad

	Total	0-4	5-14	15-29	30-64	65 y más
Ambos Sexos	68	13	17	17	20	1
Varones	30	4	6	8	11	1
Mujeres	38	9	11	9	9	0

Total de Viviendas:	17
Tipo de Viviendas Particulares:	Casa (94,1%), Rancho (5,9%)
Promedio de Habitantes por Vivienda:	4,0
Promedio de Años de Estudio:	2,2
Con Partida de Nacimiento:	77,9%
Con Cédula de Identidad:	45,6%

Actividades Económicas

Caza y Pesca:	Sí realiza	Carpincho, Armadillo, Cerdo silvetre, Peces, Cocodrilo, Otros
Recolección:	Sí realiza	Cogollo de palma, Algarrobo, Tuna, Jata'í, Miel silvestre, Otros
Artesanía:	Sí realiza	Karaguatá, Hoja de palma, Guembepí, Pluma, Madera, Otros
Población Económicamente Activa:		22 personas
Tasa de Actividad:		50,0%
Ocupación Principal:		Artesano (68,2%), Agricultura (4,5%), Pescador y cazador (4,5%), Peón agropecuario (4,5%), Trabajador forestal (4,5%)
Tipos de Cultivos por Vivienda:		Mandioca (35,3%), Poroto (35,3%), Sandía (35,3%), Maíz (29,4%), Zapallo (29,4%)

Servicios

Local Escolar (Escuela/Colegio):	Sí tiene
Centro o Puesto de Salud:	Sí tiene
Tipos de Luz en la Vivienda:	Lámpara (Keserosene, gas) (94,1%), Lampium, vela, candil (5,9%)
Tipos de Agua en la Vivienda:	Tajamar, naciente, río (100,0%)

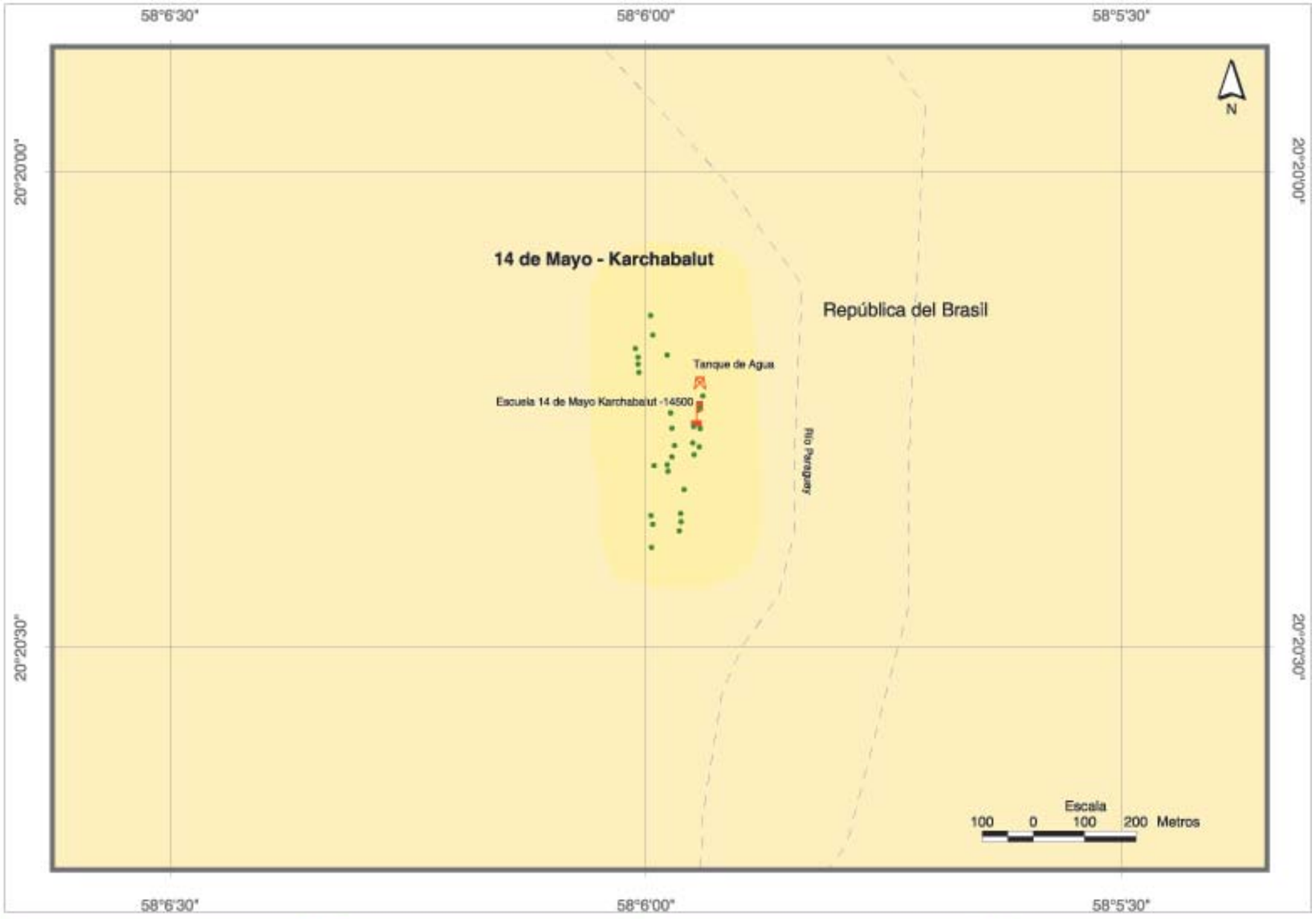

Ubicación en el País



Ubicación en el Departamento



Ubicación en el Distrito

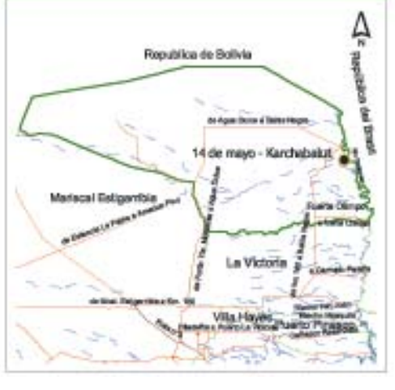

Referencias

- Viviendas
- Escuela
- Iglesia
- Puesto de Salud
- Comercio y Servicio
- Cooperativa
- Cementerio
- Cancha de fútbol
- Antena
- Tanque de Agua
- Portón
- Puente
- Otras Referencias
- Hidrografía
- Vías asfaltadas
- Vías no asfaltadas
- Área aproximada de la Comunidad

Comunidad Misión Santa Teresita

Localización Geográfica

Departamento:	Alto Paraguay
Distrito:	Fuerte Olimpo
Área:	Rural

Distancias

De la Capital Departamental (Fuerte Olimpo):	2 Kilómetros
De la Cabecera Distrital (Fuerte Olimpo):	2 Kilómetros

Identificación Cultural - Jurídica

Familia Lingüística:	Zamuco
Etnia:	Yvytoso (98,8%), Avá-Guaraní (0,3%), No Indígena (0,9%)
Lengua Hablada:	Yvytoso (100,0%)
Personería Jurídica:	No tiene
Situación de la Tierra:	Sin tierra propia (en trámite)

Condición Sociodemográfica

Población según grupos de edad

	Total	0-4	5-14	15-29	30-64	65 y más
Ambos Sexos	329	65	98	87	70	9
Varones	173	30	58	46	35	4
Mujeres	156	35	40	41	35	5

Total de Viviendas:	52
Tipo de Viviendas Particulares:	Rancho (94,2%), Casa (3,8%), Galpón (1,9%)
Promedio de Habitantes por Vivienda:	6,3
Promedio de Años de Estudio:	2,6
Con Partida de Nacimiento:	90,0%
Con Cédula de Identidad:	54,4%

Actividades Económicas

Caza y Pesca:	Sí realiza	Carpincho, Armadillo, Cerdo silvestre, Peces, Cocodrilo, Otros
Recolección:	Sí realiza	Cogollo de palma, Algarrobo, Tuna, Coco, Jata'í, Otros
Artesanía:	Sí realiza	Karaguatá, Hoja de palma, Guembepí, Madera
Población Económicamente Activa:		163 personas
Tasa de Actividad:		80,3%
Ocupación Principal:		Vendedor ambulante (26,3%), Pescador y cazador (23,8%), Lavandero y planchador manual (15,6%), Peón agropecuario (13,1%) Albañil (4,4%)
Tipos de Cultivos por Vivienda:		Poroto (23,1%), Mandioca (21,2%), Zapallo (21,2%), Sandía (21,2%), Batata (17,3%)

Servicios

Local Escolar (Escuela/Colegio):	Sí tiene
Centro o Puesto de Salud:	No tiene
Tipos de Luz en la Vivienda:	Lampium, vela, candil (65,4%), Luz Eléctrica (30,8%), Lámpara (kerosene, gas) (3,8%)
Tipos de Agua en la Vivienda:	Tajamar, naciente, río (90,4%), Otro (9,6%)

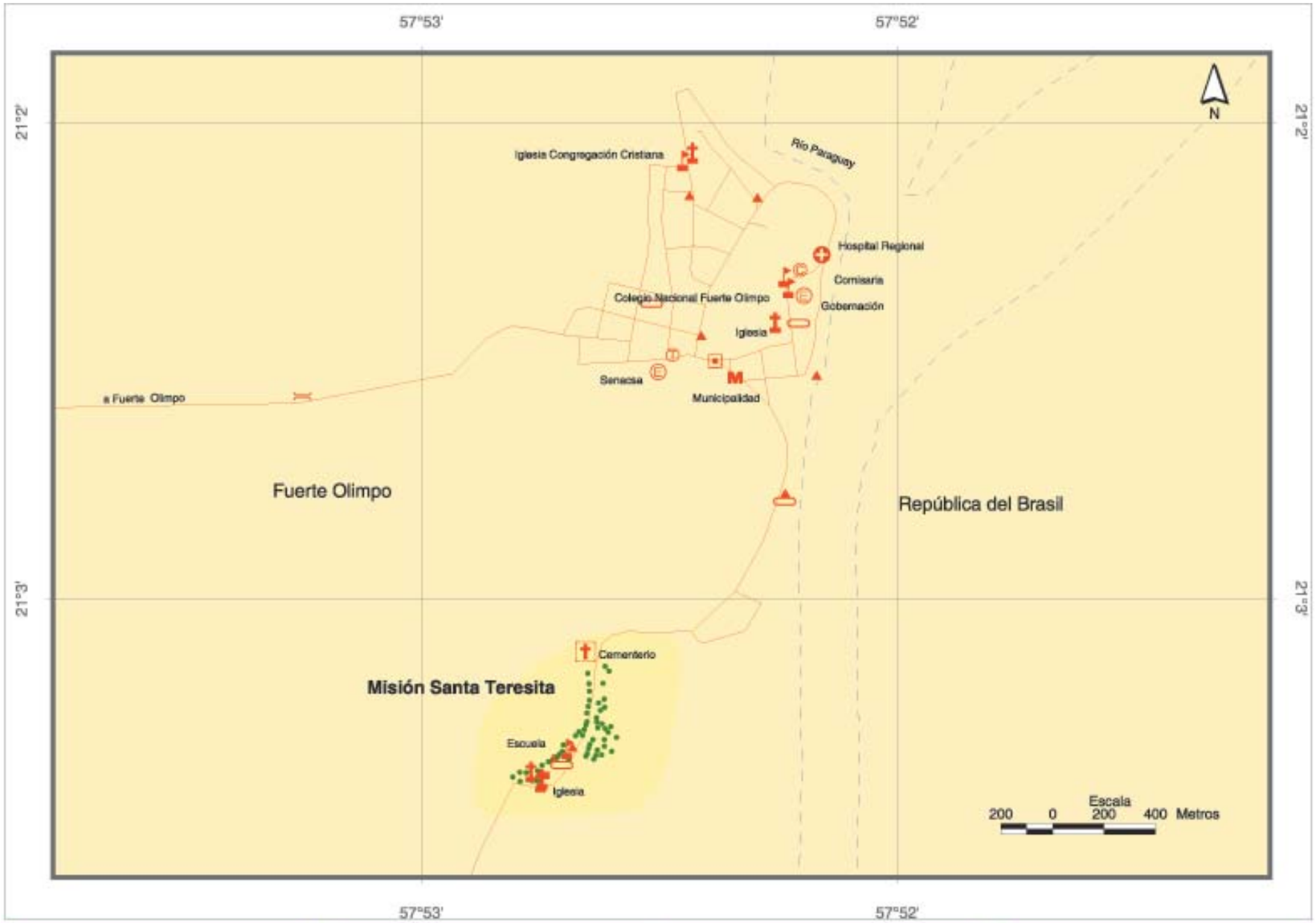

Ubicación en el País



Ubicación en el Departamento



Ubicación en el Distrito

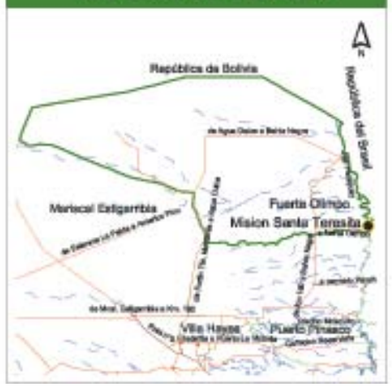

Referencias

- Viviendas
- Escuela
- Iglesia
- Puesto de Salud
- Comercio y Servicio
- Cooperativa
- Cementerio
- Cancha de fútbol
- Antena
- Tanque de Agua
- Portón
- Puente
- Otras Referencias
- Hidrografía
- Vías asfaltadas
- Vías no asfaltadas
- Área aproximada de la Comunidad

Comunidad Puerto Caballo

Localización Geográfica

Departamento:	Alto Paraguay
Distrito:	Fuerte Olimpo
Área:	Rural

Distancias

De la Capital Departamental (Fuerte Olimpo):	170 Kilómetros
De la Cabecera Distrital (Fuerte Olimpo):	170 Kilómetros

Identificación Cultural - Jurídica

Familia Lingüística:	Zamuco
Etnia:	Yvytoso (95,7%), Ayoreo (4,3%)
Lengua Hablada:	Yvytoso (100,0%)
Personería Jurídica:	No tiene
Situación de la Tierra:	Sin tierra propia (en trámite)

Condición Sociodemográfica

Población según grupos de edad

	Total	0-4	5-14	15-29	30-64	65 y más
Ambos Sexos	23	3	11	2	7	0
Varones	13	1	8	0	4	0
Mujeres	10	2	3	2	3	0

Total de Viviendas:	4
Tipo de Viviendas Particulares:	Casa (100,0%)
Promedio de Habitantes por Vivienda:	5,8
Promedio de Años de Estudio:	1,6
Con Partida de Nacimiento:	78,3%
Con Cédula de Identidad:	47,8%

Actividades Económicas

Caza y Pesca:	Sí realiza	Carpincho, Armadillo, Cerdo silvestre, Peces, Cocodrilo, Otros
Recolección:	Sí realiza	Cogollo de palma, Algarrobo, Guembé
Artesanía:	Sí realiza	Hoja de palma, Guembepí Pluma, Madera
Población Económicamente Activa:		13 personas
Tasa de Actividad:		81,3%
Ocupación Principal:		Agricultor (69,2%), Changador (23,1%), Artesano (7,7%)
Tipos de Cultivos por Vivienda:		Mandioca (100,0%), Poroto (100,0%), Zapallo (100,0%), Maíz (75,0%), Batata (75,0%)

Servicios

Local Escolar (Escuela/Colegio):	No tiene
Centro o Puesto de Salud:	No tiene
Tipos de Luz en la Vivienda:	Lampium, vela, candil (100,0%)
Tipos de Agua en la Vivienda:	Tajamar, naciente, río (100,0%)

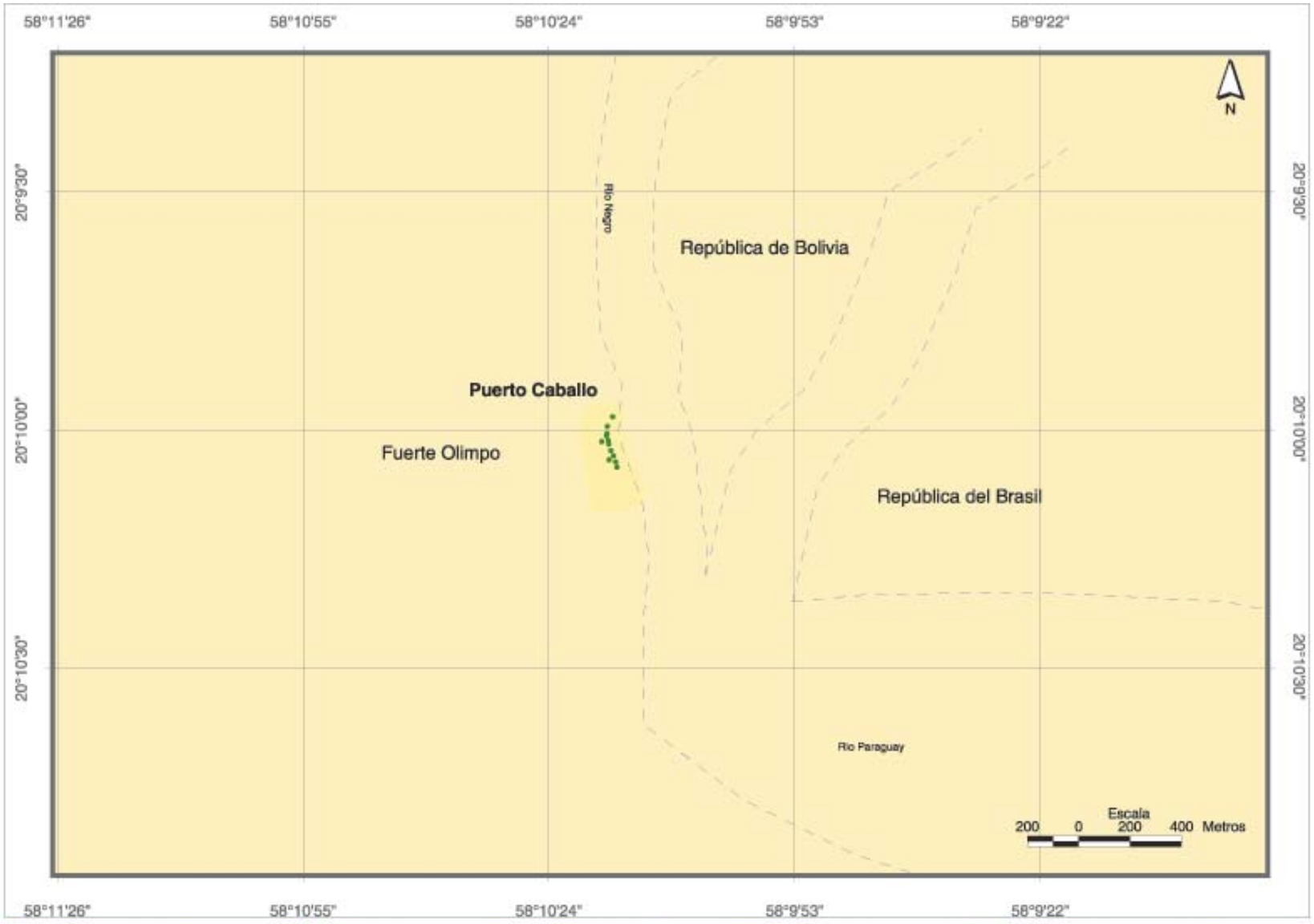

Ubicación en el País



Ubicación en el Departamento



Ubicación en el Distrito

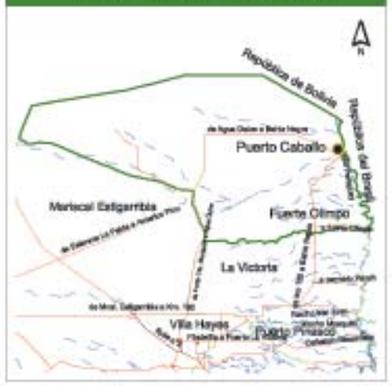

Referencias

- Viviendas
- Escuela
- Iglesia
- Puesto de Salud
- Comercio y Servicio
- Cooperativa
- Cementerio
- Cancha de fútbol
- Antena
- Tanque de Agua
- Portón
- Puente
- Otras Referencias
- Hidrografía
- Vías asfaltadas
- Vías no asfaltadas
- Área aproximada de la Comunidad

Comunidad Puerto Diana

Localización Geográfica

Departamento:	Alto Paraguay
Distrito:	Fuerte Olimpo
Área:	Rural

Distancias

De la Capital Departamental (Fuerte Olimpo):	153 Kilómetros
De la Cabecera Distrital (Fuerte Olimpo):	153 Kilómetros

Identificación Cultural - Jurídica

Familia Lingüística:	Zamuco
Etnia:	Yvytoso (97,9%), Tomárâho (0,5%), Nivaclé (0,4%), Ayoreo (0,2%), No Indígena (1,1%)
Lengua Hablada:	Yvytoso (94,8%), Guaraní (3,1%), Castellano (1,0%), Nivaclé (1,0%)
Personería Jurídica:	Sí tiene
Situación de la Tierra:	Con tierra propia

Condición Sociodemográfica

Población según grupos de edad

	Total	0-4	5-14	15-29	30-64	65 y más
Ambos Sexos	569	99	185	136	129	20
Varones	303	49	96	77	69	12
Mujeres	266	50	89	59	60	8

Total de Viviendas:	99
Tipo de Viviendas Particulares:	Casa (76,8%), Rancho (23,2%)
Promedio de Habitantes por Vivienda:	5,9
Promedio de Años de Estudio:	2,6
Con Partida de Nacimiento:	89,1%
Con Cédula de Identidad:	53,6%

Actividades Económicas

Caza y Pesca:	Sí realiza	Carpincho, Cerdo silvestre , Peces, Cocodrilo, Venado, Otros
Recolección:	Sí realiza	Cogollo de palma, Algarrobo, Miel silvestre, Otros
Artesanía:	Sí realiza	Karaguatá, Hoja de palma, Guembepí, Madera, Otros
Población Económicamente Activa:		200 personas
Tasa de Actividad:		54,5%
Ocupación Principal:		Peón agropecuario (21,7%), Agricultura (16,8%), Personal doméstico (12,0%), Artesano (7,6%), Albañil (6,5%)
Tipos de Cultivos por Vivienda:		Zapallo (18,2%), Maíz (17,2%), Mandioca (16,2%), Poroto (16,2%), Sandía (14,1%)

Servicios

Local Escolar (Escuela/Colegio):	Sí tiene
Centro o Puesto de Salud:	Sí tiene
Tipos de Luz en la Vivienda:	Lampium, vela, candil (69,1%), Luz Eléctrica (24,7%), Lámpara (kerosene, gas) (6,2%)
Tipos de Agua en la Vivienda:	Tajamar, naciente, río (100,0%)

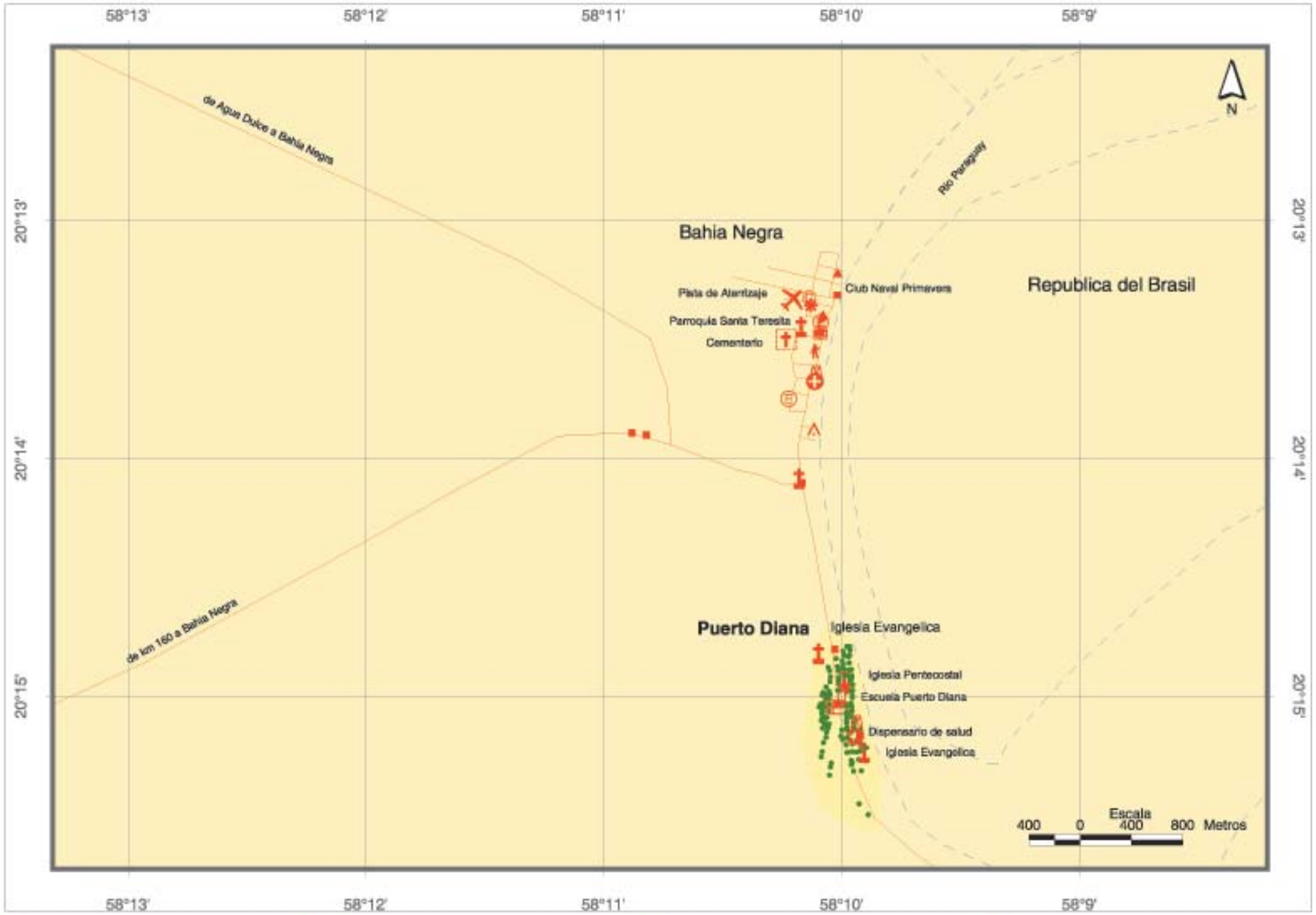

Ubicación en el País



Ubicación en el Departamento



Ubicación en el Distrito



Referencias

- Viviendas
- Escuela
- Iglesia
- Puesto de Salud
- Comercio y Servicio
- Cooperativa
- Cementerio
- Cancha de fútbol
- Antena
- Tanque de Agua
- Portón
- Puente
- Otras Referencias
- Hidrografía
- Vías asfaltadas
- Vías no asfaltadas
- Área aproximada de la Comunidad

Comunidad Puerto Esperanza - Inihta

Localización Geográfica

Departamento:	Alto Paraguay
Distrito:	Fuerte Olimpo
Área:	Rural

Distancias

De la Capital Departamental (Fuerte Olimpo):	125 Kilómetros
De la Cabecera Distrital (Fuerte Olimpo):	125 Kilómetros

Identificación Cultural - Jurídica

Familia Lingüística:	Zamuco
Etnia:	Yvytoso (99,8%), Ayoreo (0,2%)
Lengua Hablada:	Yvytoso (100,0%)
Personería Jurídica:	Sí tiene
Situación de la Tierra:	Con tierra propia

Condición Sociodemográfica

Población según grupos de edad

	Total	0-4	5-14	15-29	30-64	65 y más
Ambos Sexos	418	104	127	78	94	15
Varones	213	48	68	43	45	9
Mujeres	205	56	59	35	49	6

Total de Viviendas:	69
Tipo de Viviendas Particulares:	Casa (59,4%), Rancho (40,6%)
Promedio de Habitantes por Vivienda:	6,1
Promedio de Años de Estudio:	2,7
Con Partida de Nacimiento:	63,4%
Con Cédula de Identidad:	37,3%

Actividades Económicas

Caza y Pesca:	Sí realiza	Carpincho, Armadillo, Cerdo silvestre, Peces, Cocodrilo, Otros
Recolección:	Sí realiza	Cogollo de palma, Algarrobo, Guembé, Miel silvestre, Pakurí
Artesanía:	Sí realiza	Hoja de palma, Guembepí, Pluma, Madera
Población Económicamente Activa:		123 personas
Tasa de Actividad:		50,4%
Ocupación Principal:		Agricultor (20,2%), Albañil (19,3%), Pescador y cazador (10,5%), Peón agropecuario (9,6%), Artesano (9,6%)
Tipos de Cultivos por Vivienda:		Mandioca (37,7%), Zapallo (34,8%), Maíz (33,3%), Poroto (31,9%), Batata (29,0%)

Servicios

Local Escolar (Escuela/Colegio):	Sí tiene
Centro o Puesto de Salud:	No tiene
Tipos de Luz en la Vivienda:	Lampium, vela, candil (76,8%), Luz Eléctrica (20,3%), Lámpara (kerosene, gas) (1,4%), Fogón (1,4%)
Tipos de Agua en la Vivienda:	Tajamar, naciente, río (100,0%)

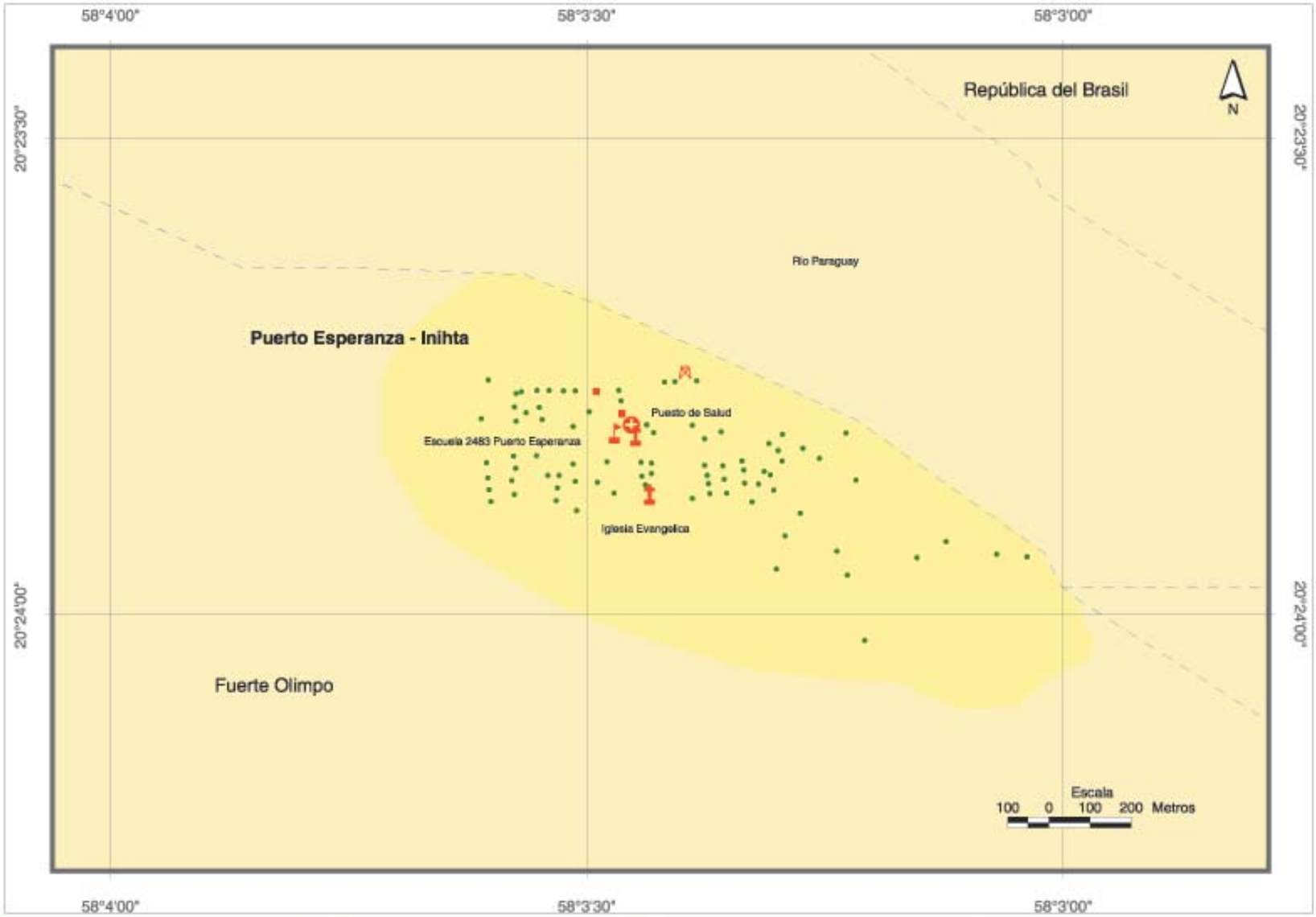

Ubicación en el País



Ubicación en el Departamento

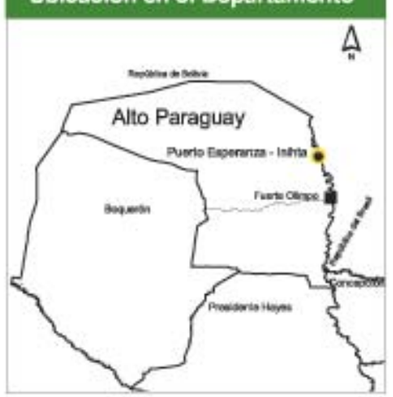

Ubicación en el Distrito

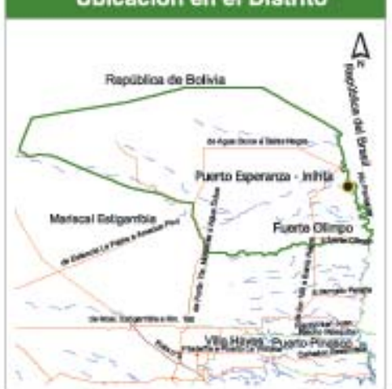

Referencias

- Viviendas
- Escuela
- Iglesia
- Puesto de Salud
- Comercio y Servicio
- Cooperativa
- Cementerio
- Cancha de fútbol
- Antena
- Tanque de Agua
- Portón
- Puente
- Otras Referencias
- Hidrografía
- Vías asfaltadas
- Vías no asfaltadas
- Área aproximada de la Comunidad

Familia Lingüística

Zamuco

Ayoreo

Chamacoco Ybytoso

Chamacoco Tomárâho



Comunidad Campo Loro

Localización Geográfica

Departamento:	Boquerón
Distrito:	Mcal. José F. Estigarribia
Área:	Rural

Distancias

De la Capital Departamental (Filadelfia):	56 Kilómetros
De la Cabecera Distrital (Mcal. José F. Estigarribia):	145 Kilómetros

Identificación Cultural - Jurídica

Familia Lingüística:	Zamuco
Etnia:	Ayoreo (97,4%), Yvytoso (1,0%), No Indígena (1,6%)
Lengua Hablada:	Ayoreo (98,3%), Inglés (1,7%)
Personería Jurídica:	Sí tiene
Situación de la Tierra:	Con tierra propia

Condición Sociodemográfica

Población según grupos de edad

	Total	0-4	5-14	15-29	30-64	65 y más
Ambos Sexos	502	52	134	158	146	12
Varones	259	25	67	83	76	8
Mujeres	243	27	67	75	70	4

Total de Viviendas:	155
Tipo de Viviendas Particulares:	Casa (83,2%), Rancho (9,7%), Galpón (5,8%), Otro (1,3%)
Promedio de Habitantes por Vivienda:	4,2
Promedio de Años de Estudio:	1,8
Con Partida de Nacimiento:	82,1%
Con Cédula de Identidad:	51,2%

Actividades Económicas

Caza y Pesca:	Sí realiza	Armadillo, Cerdo silvestre, Lagarto, Aves silvestres, Venado, Otros
Recolección:	Sí realiza	Algarrobo, Tuna, Jata'í, Miel silvestre, Ky'yï, Otros
Artesanía:	Sí realiza	Lana, Karaguatá, Pluma, Madera, Otros

Población Económicamente Activa:	280 personas
Tasa de Actividad:	75,7%
Ocupación Principal:	Artesano (45,2%), Peón agropecuario (27,0%), Agricultor (13,5%), Trabajador forestal (4,0%)
Tipos de Cultivos por Vivienda:	Sandía (42,6%), Zapallo (41,9%), Poroto (38,1%), Maíz (32,3%), Melón (32,3%)

Servicios

Local Escolar (Escuela/Colegio):	Sí tiene
Centro o Puesto de Salud:	Sí tiene
Tipos de Luz en la Vivienda:	Lampium, vela, candil (80,0%), Fogón (15,0%), Luz Eléctrica (2,5%), Lámpara (kerosene, gas) (2,5%)
Tipos de Agua en la Vivienda:	Pozo con Bomba (86,7%), Pozo sin Bomba (7,5%), Aljibe (4,2%), Tajamar, naciente, (1,7%)

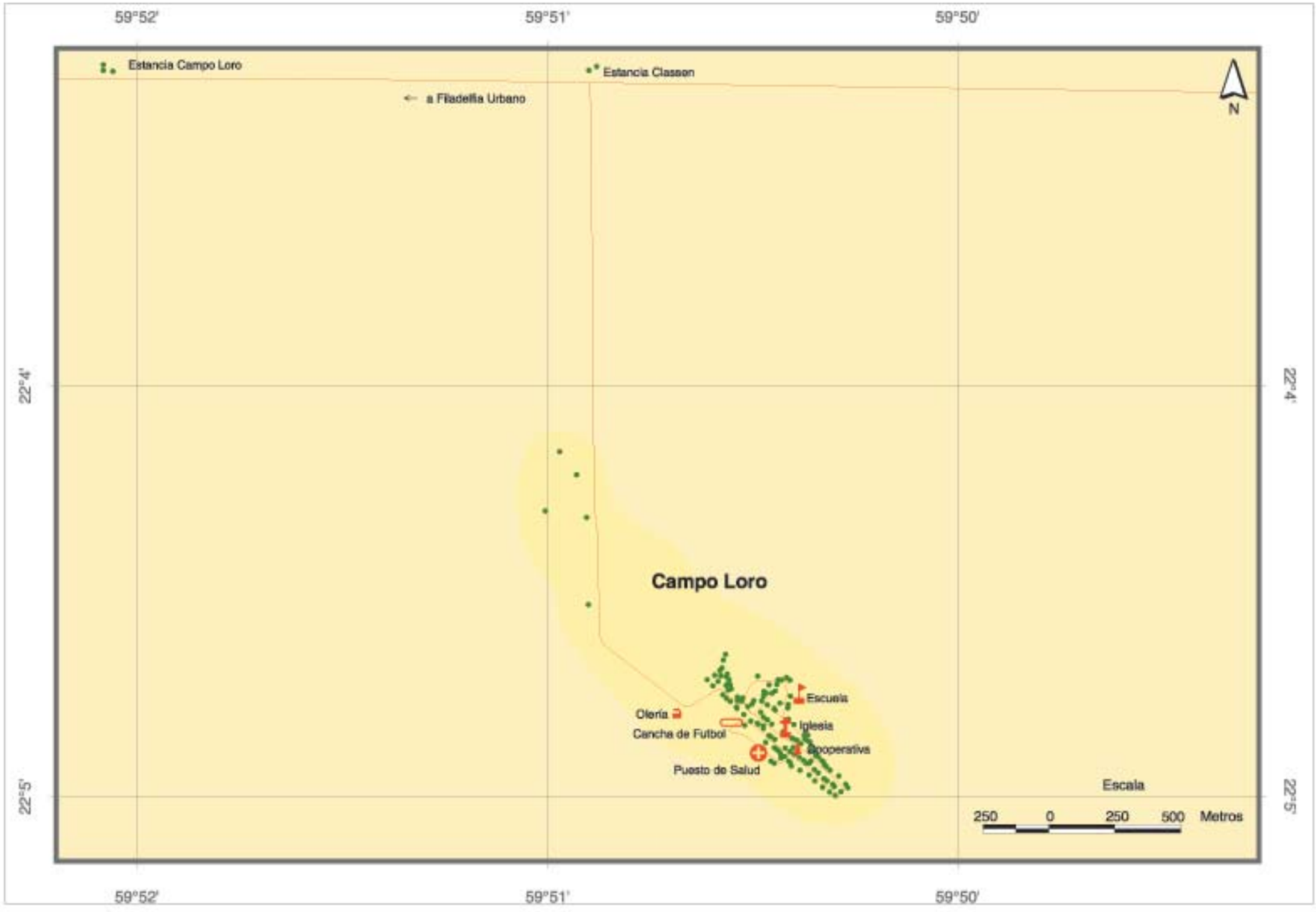

Ubicación en el País



Ubicación en el Departamento



Ubicación en el Distrito



Referencias

- Viviendas
- Escuela
- Iglesia
- Puesto de Salud
- Comercio y Servicio
- Cooperativa
- Cementerio
- Cancha de fútbol
- Antena
- Tanque de Agua
- Portón
- Puente
- Otras Referencias
- Hidrografía
- Vías asfaltadas
- Vías no asfaltadas
- Área aproximada de la Comunidad

Comunidad Ebetogue

Localización Geográfica

Departamento:	Boquerón
Distrito:	Mcal. José F. Estigarribia
Área:	Rural

Distancias

De la Capital Departamental (Filadelfia):	42 Kilómetros
De la Cabecera Distrital (Mcal. José F. Estigarribia):	90 Kilómetros

Identificación Cultural - Jurídica

Familia Lingüística:	Zamuco
Etnia:	Ayoreo (99,8%), Manjui (0,2%)
Lengua Hablada:	Ayoreo (100,0%)
Personería Jurídica:	Sí tiene
Situación de la Tierra:	Con tierra propia

Condición Sociodemográfica

Población según grupos de edad

	Total	0-4	5-14	15-29	30-64	65 y más
Ambos Sexos	519	49	134	175	153	8
Varones	277	28	66	99	79	5
Mujeres	242	21	68	76	74	3

Total de Viviendas:	86
Tipo de Viviendas Particulares:	Casa (77,9%), Galpón (11,6%), Rancho (9,3%), Temporal (1,2%)
Promedio de Habitantes por Vivienda:	6,0
Promedio de Años de Estudio:	1,0
Con Partida de Nacimiento:	54,3%
Con Cédula de Identidad:	45,9%

Actividades Económicas

Caza y Pesca:	Sí realiza	Armadillo, Cerdo silvestre, Aves silvestres, Venado, Tortuga, Otros
Recolección:	Sí realiza	Tuna, Jata'í, Miel silvestre, Ky'yï
Artesanía:	Sí realiza	Lana, Karaguatá, Barro, Otros
Población Económicamente Activa:		289 personas
Tasa de Actividad:		73,4%
Ocupación Principal:		Artesano (39,8%), Agricultor (33,9%), Peón agropecuario (13,0%), Changador (4,7%), Trabajador forestal (3,9%)
Tipos de Cultivos por Vivienda:		Zapallo (73,3%), Sandía (73,3%), Poroto (68,6%), Calabaza (67,4%), Batata (62,8%)

Servicios

Local Escolar (Escuela/Colegio):	Sí tiene
Centro o Puesto de Salud:	No tiene
Tipos de Luz en la Vivienda:	Lampium, vela, candil (75,6%), Fogón (19,8%), Lámpara (kerosene, gas) (4,7%)
Tipos de Agua en la Vivienda:	Pozo con Bomba (87,2%), Pozo sin Bomba (11,6%), Aljibe (1,2%)

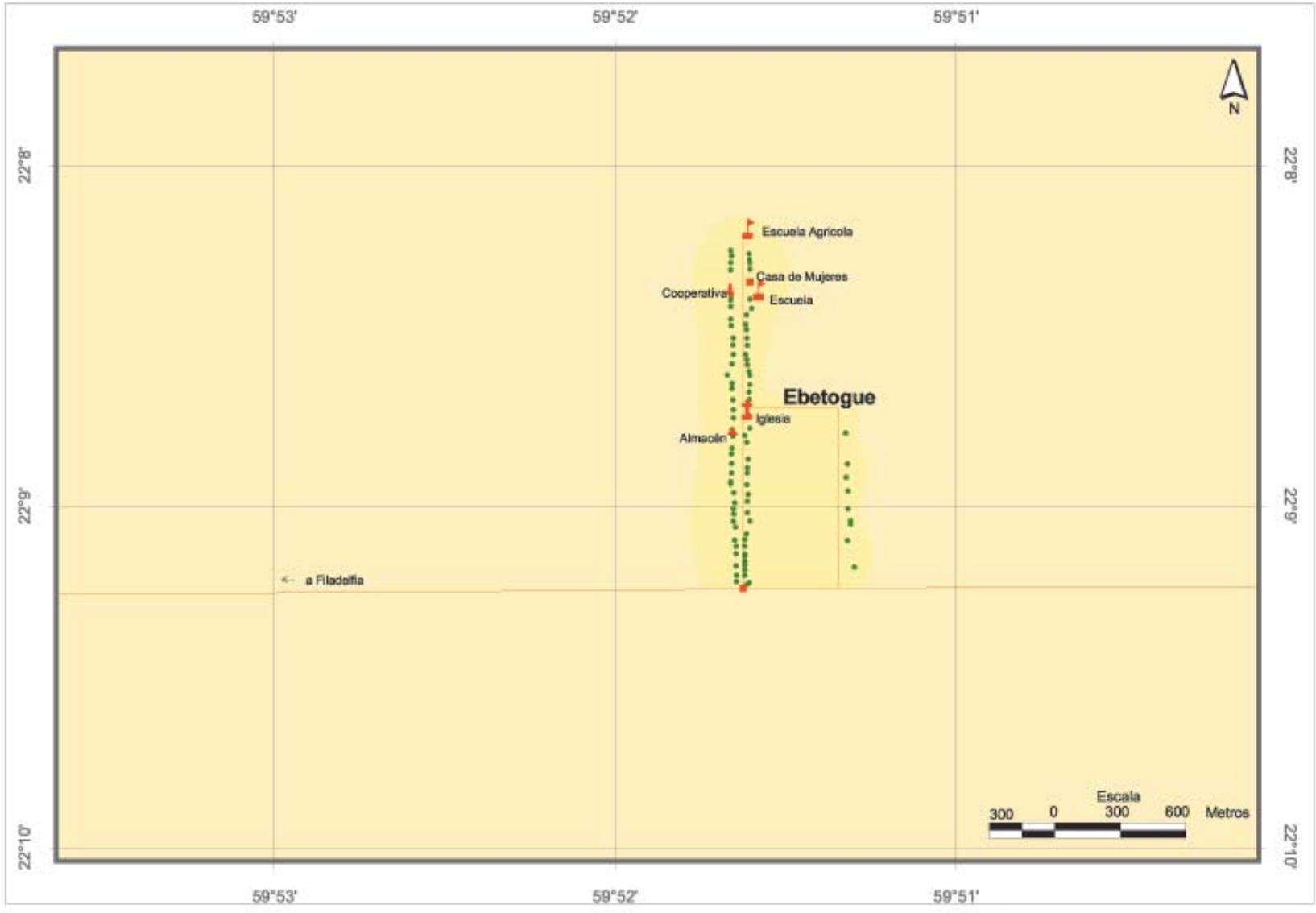





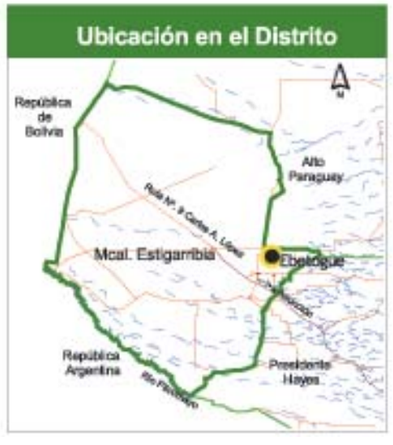



Comunidad Jesudi

Localización Geográfica

Departamento:	Boquerón
Distrito:	Mcal. José F. Estigarribia
Área:	Rural

Distancias

De la Capital Departamental (Filadelfia):	62 Kilómetros
De la Cabecera Distrital (Mcal. José F. Estigarribia):	88 Kilómetros

Identificación Cultural - Jurídica

Familia Lingüística:	Zamuco
Etnia:	Ayoreo (100,0%)
Lengua Hablada:	Ayoreo (100,0%)
Personería Jurídica:	Sí tiene
Situación de la Tierra:	Con tierra propia

Condición Sociodemográfica

Población según grupos de edad

	Total	0-4	5-14	15-29	30-64	65 y más
Ambos Sexos	91	7	19	38	21	6
Varones	48	1	13	19	12	3
Mujeres	43	6	6	19	9	3

Total de Viviendas:	11
Tipo de Viviendas Particulares:	Casa (81,8%), Galpón (18,2%)
Promedio de Habitantes por Vivienda:	8,3
Promedio de Años de Estudio:	1,5
Con Partida de Nacimiento:	80,2%
Con Cédula de Identidad:	76,9%

Actividades Económicas

Caza y Pesca:	Sí realiza	Armadillo, Venado, Tortuga, Tigre, Oso hormiguero
Recolección:	Sí realiza	Cogollo de palma, Jata'í, Miel silvestre, Ky'yï, Otros
Artesanía:	Sí realiza	Lana, Karaguatá, Madera, Barro, Otros
Población Económicamente Activa:		60 personas
Tasa de Actividad:		78,9%
Ocupación Principal:		Agricultor (59,4%), Artesano (18,8%), Peón agropecuario (15,6%), Trabajador agropecuario (3,1%)
Tipos de Cultivos por Vivienda:		Maíz (90,9%), Poroto (81,8%), Batata (81,8%), Zapallo (81,8%), Sandía (81,8%)

Servicios

Local Escolar (Escuela/Colegio):	Sí tiene
Centro o Puesto de Salud:	Sí tiene
Tipos de Luz en la Vivienda:	Fogón (90,9%), Lampium, vela, candil (9,1%)
Tipos de Agua en la Vivienda:	Pozo con Bomba (54,5%), Tajamar, naciente (27,3%), Pozo sin Bomba (18,2%)



Ubicación en el País



Ubicación en el Departamento



Ubicación en el Distrito



Referencias

- Viviendas
- Escuela
- Iglesia
- Puesto de Salud
- Comercio y Servicio
- Cooperativa
- Cementerio
- Cancha de fútbol
- Antena
- Tanque de Agua
- Portón
- Puente
- Otras Referencias
- Hidrografía
- Vías asfaltadas
- Vías no asfaltadas
- Área aproximada de la Comunidad

Comunidad Tunocojai

Localización Geográfica

Departamento:	Boquerón
Distrito:	Mcal. José F. Estigarribia
Área:	Rural

Distancias

De la Capital Departamental (Filadelfia):	60 Kilómetros
De la Cabecera Distrital (Mcal. José F. Estigarribia):	87 Kilómetros

Identificación Cultural - Jurídica

Familia Lingüística:	Zamuco
Etnia:	Ayoreo (100,0%)
Lengua Hablada:	Ayoreo (100,0%)
Personería Jurídica:	Sí tiene
Situación de la Tierra:	Con tierra propia

Condición Sociodemográfica

Población según grupos de edad

	Total	0-4	5-14	15-29	30-64	65 y más
Ambos Sexos	161	19	37	48	54	3
Varones	93	11	26	27	27	2
Mujeres	68	8	11	21	27	1

Total de Viviendas:	46
Tipo de Viviendas Particulares:	Casa (60,9%), Temporal (28,3%), Galpón (6,5%), Rancho (4,3%)
Promedio de Habitantes por Vivienda:	4,2
Promedio de Años de Estudio:	1,3
Con Partida de Nacimiento:	79,5%
Con Cédula de Identidad:	43,5%

Actividades Económicas

Caza y Pesca:	Sí realiza	Armadillo, Venado, Tortuga, Tapir, Oso hormiguero, Otros
Recolección:	Sí realiza	Jata'í, Miel silvestre, Ky'yï, Otros
Artesanía:	Sí realiza	Algodón, Karaguatá, Pluma, Barro
Población Económicamente Activa:		93 personas
Tasa de Actividad:		77,5%
Ocupación Principal:		Artesano (44,8%), Peón agropecuario (43,7%), Agricultor (4,6%), Changador (2,3%)
Tipos de Cultivos por Vivienda:		Maíz (54,3%), Poroto (54,3%), Zapallo (54,3%), Sandía (54,3%), Melón (52,2%)

Servicios

Local Escolar (Escuela/Colegio):	Sí tiene
Centro o Puesto de Salud:	No tiene
Tipos de Luz en la Vivienda:	Fogón (94,7%), Lampium,vela,candil (5,3%)
Tipos de Agua en la Vivienda:	Tajamar, naciente,(65,8%), Aljibe (34,2%)

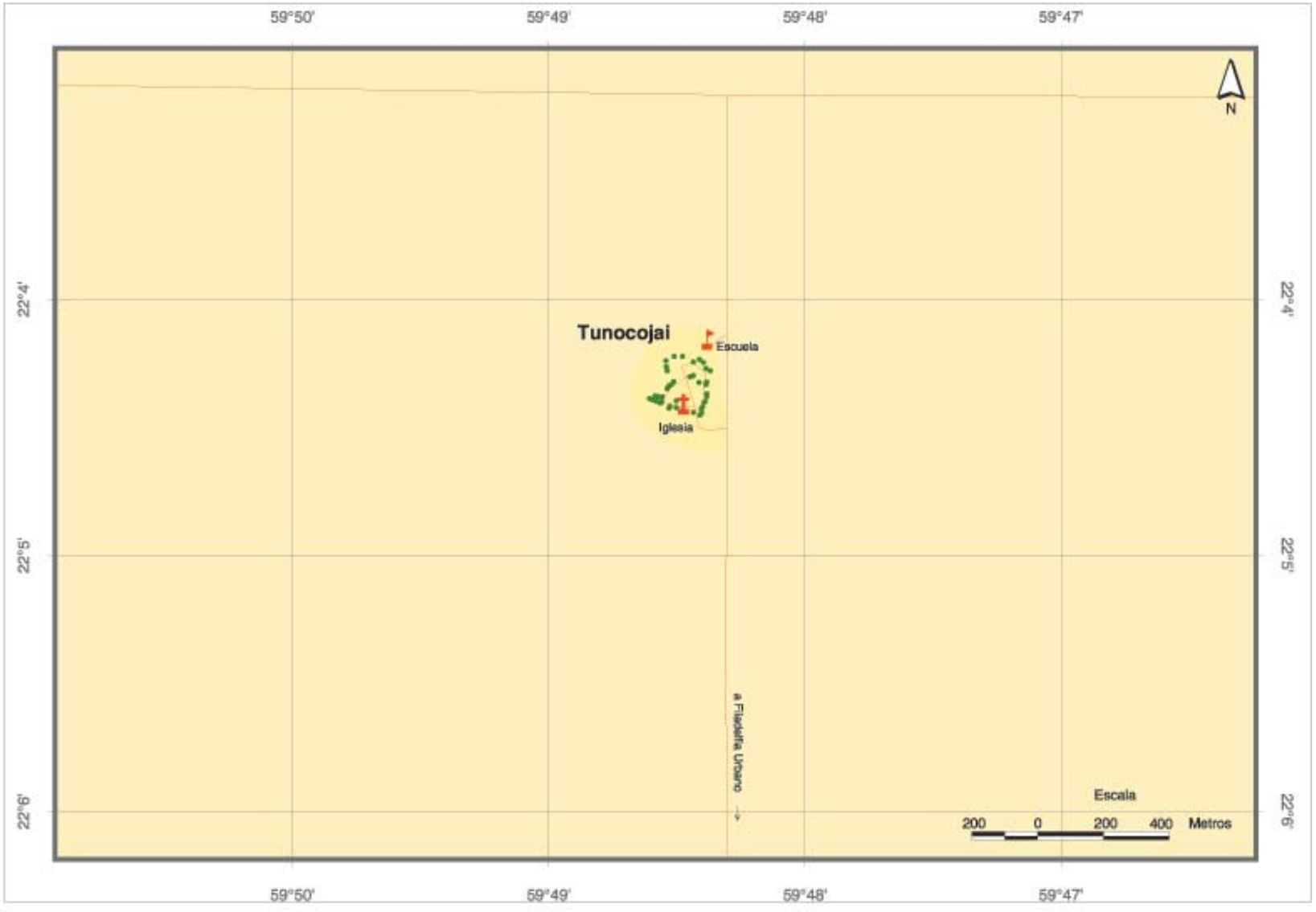

Ubicación en el País



Ubicación en el Departamento



Ubicación en el Distrito



Referencias

- Viviendas
- Escuela
- Iglesia
- Puesto de Salud
- Comercio y Servicio
- Cooperativa
- Cementerio
- Cancha de fútbol
- Antena
- Tanque de Agua
- Portón
- Puente
- Otras Referencias
- Hidrografía
- Vías asfaltadas
- Vías no asfaltadas
- Área aproximada de la Comunidad

Comunidad Guidaichai

Localización Geográfica

Departamento:	Alto Paraguay
Distrito:	La Victoria
Área:	Rural

Distancias

De la Capital Departamental (Fuerte Olimpo):	216 Kilómetros
De la Cabecera Distrital (La Victoria):	75 Kilómetros (Acceso fluvial)

Identificación Cultural - Jurídica

Familia Lingüística:	Zamuco
Etnia:	Ayoreo (100,0%)
Lengua Hablada:	Ayoreo (100,0%)
Personería Jurídica:	No tiene
Situación de la Tierra:	Sin tierra propia (en trámite)

Condición Sociodemográfica

Población según grupos de edad

	Total	0-4	5-14	15-29	30-64	65 y más
Ambos Sexos	92	11	23	35	22	1
Varones	47	4	15	15	13	0
Mujeres	45	7	8	20	9	1

Total de Viviendas:	16
Tipo de Viviendas Particulares:	Rancho (87,5%), Casa (12,5%)
Promedio de Habitantes por Vivienda:	6,1
Promedio de Años de Estudio:	3,1
Con Partida de Nacimiento:	47,8%
Con Cédula de Identidad:	34,8%

Actividades Económicas

Caza y Pesca:	Sí realiza	Armadillo, Cerdo silvestre, Peces, Cocodrilo, Lagarto, Otros
Recolección:	Sí realiza	Cogollo de palma, Tuna, Coco, Miel silvestre, Ky'yï
Artesanía:	Sí realiza	Algodón, Karaguatá, Pluma, Madera
Población Económicamente Activa:		45 personas
Tasa de Actividad:		67,2%
Ocupación Principal:		Pescador y cazador (74,4%), Agricultor (25,6%)
Tipos de Cultivos por Vivienda:		Mandioca (68,8%), Zapallo (62,5%), Sandía (62,5%), Poroto (56,3%), Batata (50,0%)

Servicios

Local Escolar (Escuela/Colegio):	Sí tiene
Centro o Puesto de Salud:	No tiene
Tipos de Luz en la Vivienda:	Fogón (46,7%), Lámpara (kerosene, gas) (33,3%), Lampium, vela, candil (20,0%)
Tipos de Agua en la Vivienda:	Tajamar, naciente, río (100,0%)



Ubicación en el País



Ubicación en el Departamento



Ubicación en el Distrito



Referencias

- Viviendas
- Escuela
- Iglesia
- Puesto de Salud
- Comercio y Servicio
- Cooperativa
- Cementerio
- Cancha de fútbol
- Antena
- Tanque de Agua
- Portón
- Puente
- Otras Referencias
- Hidrografía
- Vías asfaltadas
- Vías no asfaltadas
- Áreas aproximada de la Comunidad

Comunidad Isla Alta

Localización Geográfica

Departamento:	Alto Paraguay
Distrito:	La Victoria
Área:	Rural

Distancias

De la Capital Departamental (Fuerte Olimpo):	212 Kilómetros
De la Cabecera Distrital (La Victoria):	88 Kilómetros (Acceso fluvial)

Identificación Cultural - Jurídica

Familia Lingüística:	Zamuco
Etnia:	Ayoreo (100,0%)
Lengua Hablada:	Ayoreo (100,0%)
Personería Jurídica:	No tiene
Situación de la Tierra:	Sin tierra propia (en trámite)

Condición Sociodemográfica

Población según grupos de edad

	Total	0-4	5-14	15-29	30-64	65 y más
Ambos Sexos	318	55	86	89	72	16
Varones	161	25	49	44	38	5
Mujeres	157	30	37	45	34	11

Total de Viviendas:	46
Tipo de Viviendas Particulares:	Rancho (78,3%), Casa (21,7%)
Promedio de Habitantes por Vivienda:	8,0
Promedio de Años de Estudio:	2,7
Con Partida de Nacimiento:	43,4%
Con Cédula de Identidad:	33,3%

Actividades Económicas

Caza y Pesca:	Sí realiza	Armadillo, Cerdo silvestre, Peces, Cocodrilo, Lagarto, Otros
Recolección:	Sí realiza	Cogollo de palma, Tuna, Coco, Miel silvestre, Ky'yï
Artesanía:	Sí realiza	Algodón, Pluma, Madera
Población Económicamente Activa:		119 personas
Tasa de Actividad:		55,3%
Ocupación Principal:		Pescador y cazador (83,1%), Agricultor (10,2%), Peón agropecuario (1,7%), Trabajador agropecuario (0,8%)
Tipos de Cultivos por Vivienda:		Mandioca (58,7%), Zapallo (58,7%), Poroto (50,0%), Batata (50,0%), Sandía (50,0%)

Servicios

Local Escolar (Escuela/Colegio):	Sí tiene
Centro o Puesto de Salud:	No tiene
Tipos de Luz en la Vivienda:	Lampium, vela, candil (100,0%)
Tipos de Agua en la Vivienda:	Tajamar, naciente, río (100,0%)

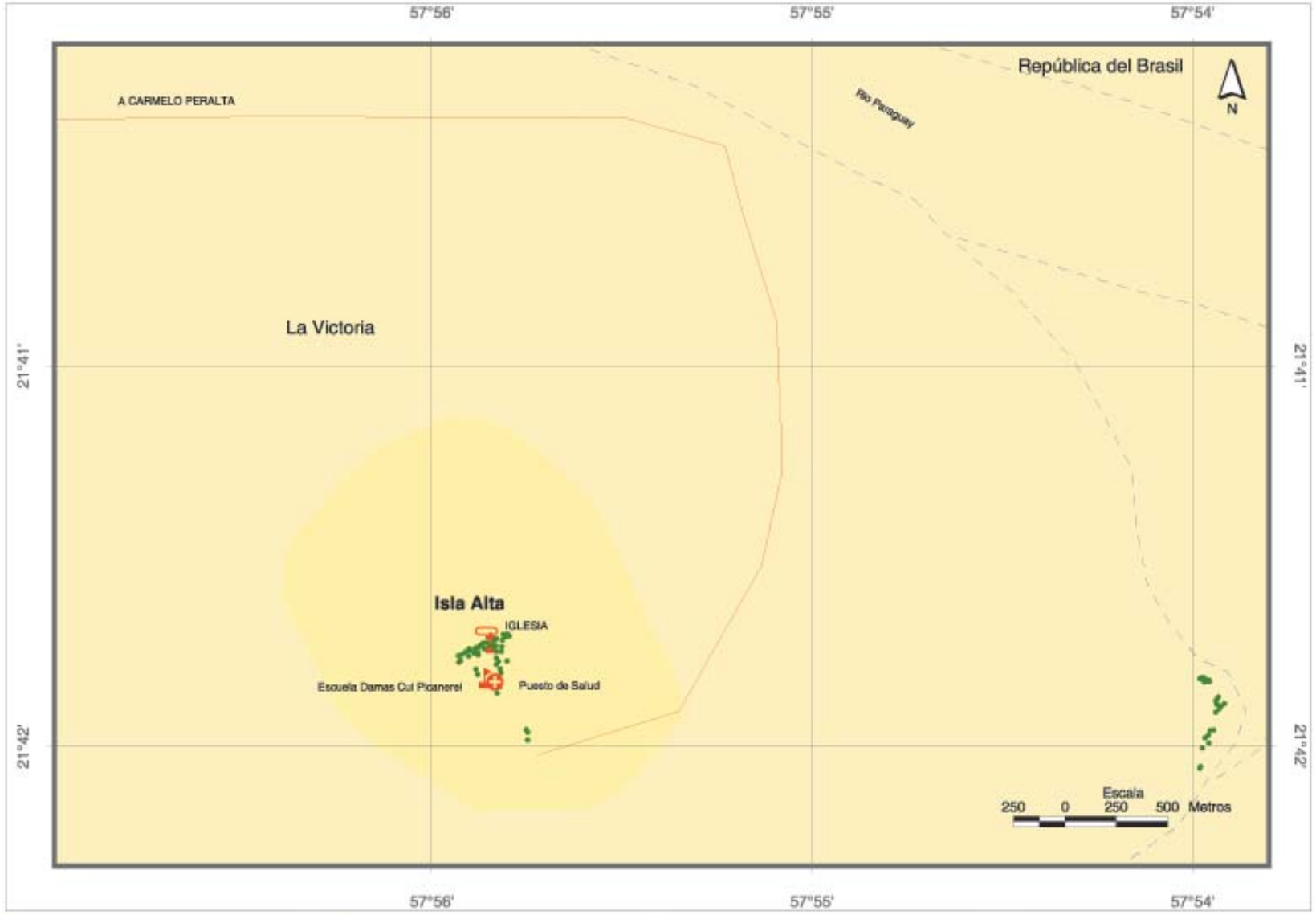

Ubicación en el País



Ubicación en el Departamento



Ubicación en el Distrito

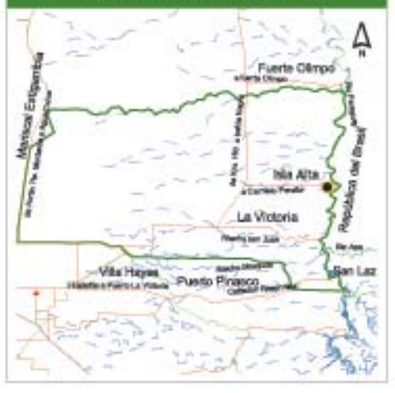

Referencias

- Viviendas
- Escuela
- Iglesia
- Puesto de Salud
- Comercio y Servicio
- Cooperativa
- Cementerio
- Cancha de fútbol
- Antena
- Tanque de Agua
- Portón
- Puente
- Otras Referencias
- Hidrografía
- Vías asfaltadas
- Vías no asfaltadas
- Área aproximada de la Comunidad

Comunidad Cucaani

Localización Geográfica

Departamento:	Alto Paraguay
Distrito:	La Victoria
Área:	Rural

Distancias

De la Capital Departamental (Fuerte Olimpo):	223 Kilómetros
De la Cabecera Distrital (La Victoria):	71 Kilómetros (Acceso fluvial)

Identificación Cultural - Jurídica

Familia Lingüística:	Zamuco
Etnia:	Ayoreo (100,0%)
Lengua Hablada:	Ayoreo (100,0%)
Personería Jurídica:	No tiene
Situación de la Tierra:	Sin tierra propia (en trámite)

Condición Sociodemográfica

Población según grupos de edad

	Total	0-4	5-14	15-29	30-64	65 y más
Ambos Sexos	147	19	34	49	36	9
Varones	68	7	14	23	19	5
Mujeres	79	12	20	26	17	4

Total de Viviendas:	28
Tipo de Viviendas Particulares:	Rancho (82,1%), Casa (17,9%)
Promedio de Habitantes por Vivienda:	5,3
Promedio de Años de Estudio:	2,9
Con Partida de Nacimiento:	41,5%
Con Cédula de Identidad:	33,3%

Actividades Económicas

Caza y Pesca:	Sí realiza	Armadillo, Cerdo silvestre, Peces, Cocodrilo, Lagarto, Otros
Recolección:	Sí realiza	Cogollo de palma, Tuna, Coco, Miel silvestre, Ky'yï, Otros
Artesanía:	Sí realiza	Algodón, Karaguatá, Pluma, Madera
Población Económicamente Activa:		88 personas
Tasa de Actividad:		79,3%
Ocupación Principal:		Pescador y cazador (93,0%), Agricultor (2,3%)
Tipos de Cultivos por Vivienda:		Mandioca (53,6%), Sandía (46,3%), Zapallo (42,9%), Poroto (39,3%), Batata (32,1%)

Servicios

Local Escolar (Escuela/Colegio):	Sí tiene
Centro o Puesto de Salud:	No tiene
Tipos de Luz en la Vivienda:	Lampium, vela, candil (85,7%) Lámpara (kerosene, gas) (10,7%) Fogón (3,6%)
Tipos de Agua en la Vivienda:	Tajamar, naciente, río (100,0%)

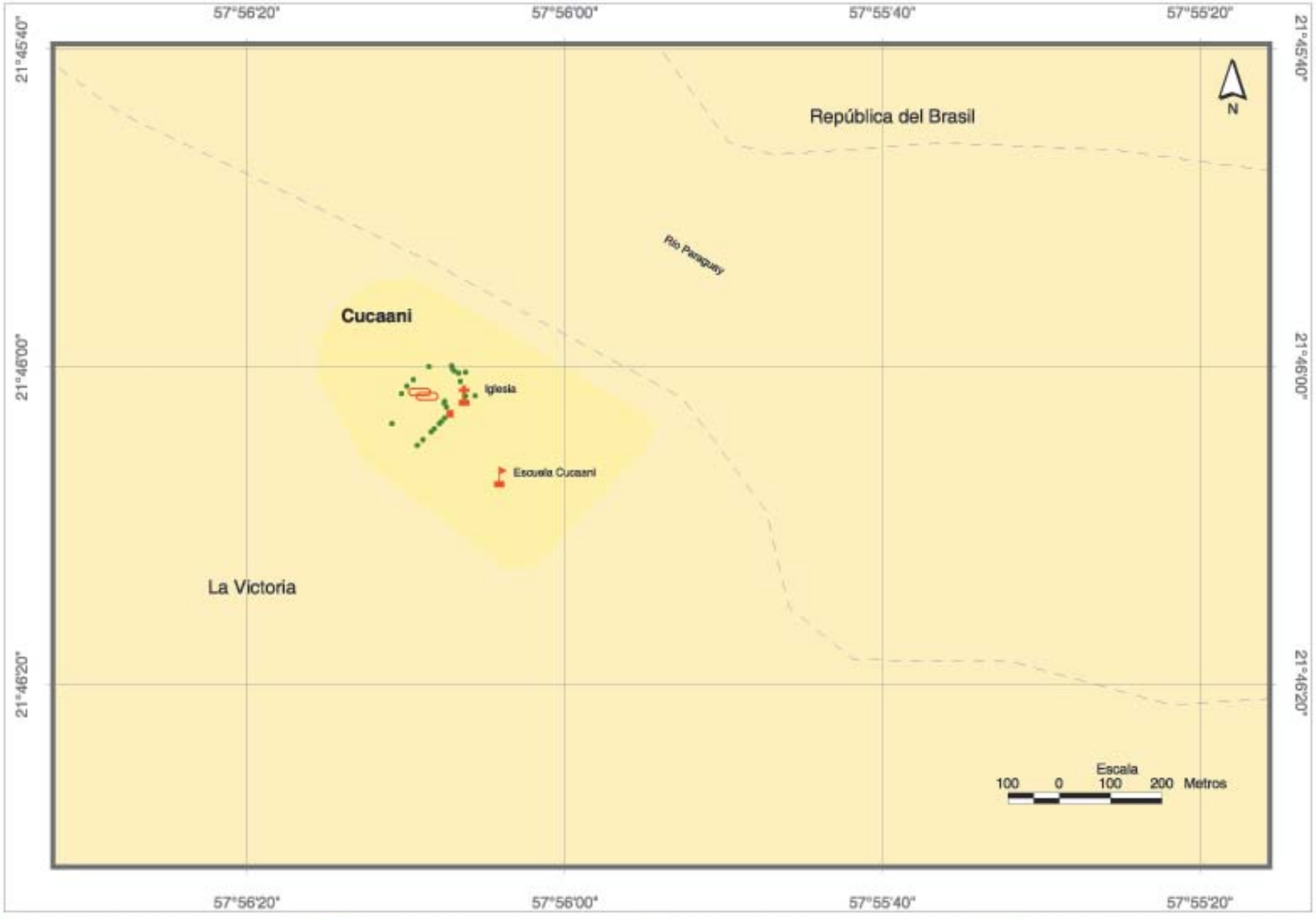

Ubicación en el País



Ubicación en el Departamento



Ubicación en el Distrito



Referencias

- Viviendas
- Escuela
- Iglesia
- Puesto de Salud
- Comercio y Servicio
- Cooperativa
- Cementerio
- Cancha de fútbol
- Antena
- Tanque de Agua
- Portón
- Puente
- Otras Referencias
- Hidrografía
- Vías asfaltadas
- Vías no asfaltadas
- Área aproximada de la Comunidad

Comunidad Arocojnadi

Localización Geográfica

Departamento:	Alto Paraguay
Distrito:	La Victoria
Área:	Rural

Distancias

De la Capital Departamental (Fuerte Olimpo):	287 Kilómetros
De la Cabecera Distrital (La Victoria):	215 Kilómetros

Identificación Cultural - Jurídica

Familia Lingüística:	Zamuco
Etnia:	Ayoreo (100,0%)
Lengua Hablada:	Ayoreo (100,0%)
Personería Jurídica:	Sí tiene
Situación de la Tierra:	Con tierra propia

Condición Sociodemográfica

Población según grupos de edad

	Total	0-4	5-14	15-29	30-64	65 y más
Ambos Sexos	39	7	10	9	13	0
Varones	20	4	5	4	7	0
Mujeres	19	3	5	5	6	0

Total de Viviendas:	11
Tipo de Viviendas Particulares:	Casa (81,8%), Rancho (18,2%)
Promedio de Habitantes por Vivienda:	3,9
Promedio de Años de Estudio:	0,7
Con Partida de Nacimiento:	84,6%
Con Cédula de Identidad:	59,0%

Actividades Económicas

Caza y Pesca:	Sí realiza	Armadillo, Cerdo silvestre, Aves silvestres, Venado, Tortuga, Otros
Recolección:	Sí realiza	Cogollo de palma, Algarrobo, Tuna, Ky'yï, Otros
Artesanía:	Sí realiza	Karaguatá, Pluma, Madera, Barro, Otros
Población Económicamente Activa:		22 personas
Tasa de Actividad:		88,0%
Ocupación Principal:		Artesano (55,0%), Peón agropecuario (25,0%), Pescador y cazador (10,0%), Agricultor (5,0%), Peón de obras públicas (5,0%)
Tipos de Cultivos por Vivienda:		Maíz (72,7%), Poroto (72,7%), Zapallo (72,7%), Sandía (72,7%), Calabaza (72,7%)

Servicios

Local Escolar (Escuela/Colegio):	Sí tiene
Centro o Puesto de Salud:	No tiene
Tipos de Luz en la Vivienda:	Fogón (90,0%), Luz Eléctrica (10,0%)
Tipos de Agua en la Vivienda:	Tanque Australiano (100,0%)

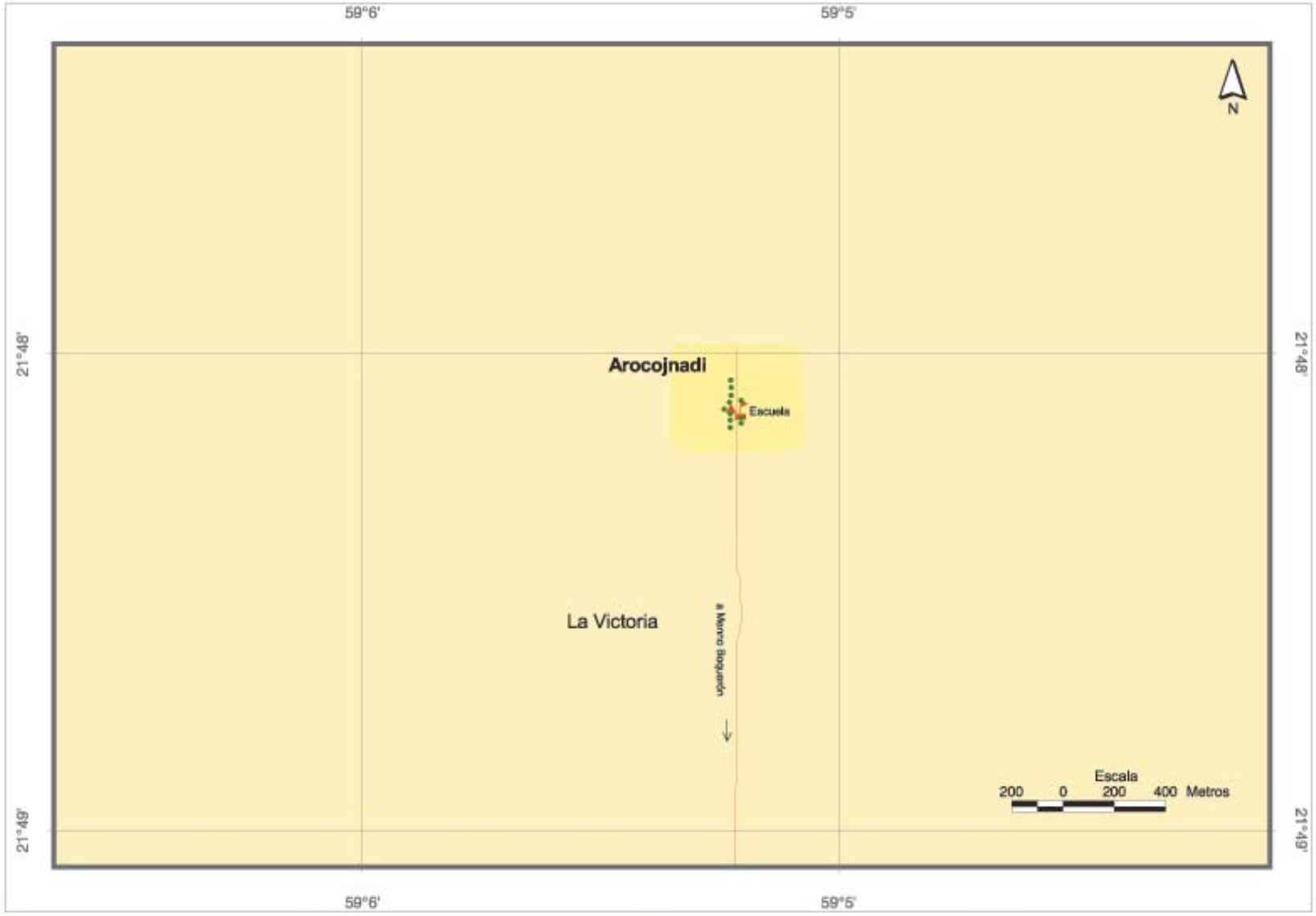

Ubicación en el País



Ubicación en el Departamento

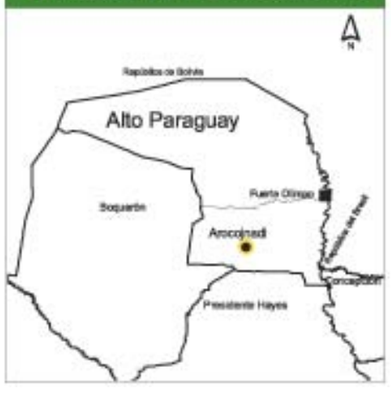

Ubicación en el Distrito

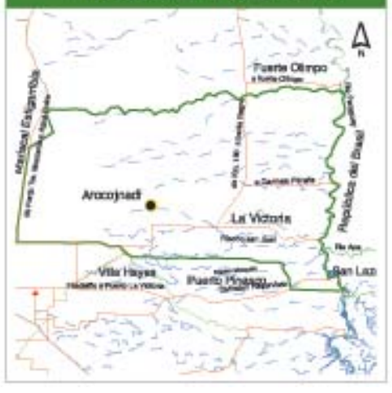

Referencias

- Viviendas
- Escuela
- Iglesia
- Puesto de Salud
- Comercio y Servicio
- Cooperativa
- Cementerio
- Cancha de fútbol
- Antena
- Tanque de Agua
- Portón
- Puente
- Otras Referencias
- Hidrografía
- Vías asfaltadas
- Vías no asfaltadas
- Área aproximada de la Comunidad











Los Ayoreo Totobiegosode



Con la elaboración del presente documento se ha planteado la necesidad de inclusión de los Ayoreo Totobiegosode, pueblo indígena silvícola que por diversas circunstancias históricas y actuales vive fuera del régimen legal denominado comunidad. Son uno de los últimos grupos a nivel mundial que viven en esa condición y constituyen un patrimonio invalorable de la humanidad.

El pueblo Ayoreo[1] está compuesto por diferentes clanes, entre los cuales se encuentran los Totobiegosode[2]. El territorio de uso tradicional del pueblo Ayoreo traspasa la frontera con Bolivia y precisamente hasta décadas recientes, el sur de este territorio era dominio del subgrupo Ayoreo-Totobiegosode. Su territorio abarcaba una superficie de 2,8 millones de hectáreas y se extendía al sur entre el camino de Mcal. Estigarribia hacia Puerto Sastre, siendo el límite este, aproximadamente el Km 80 del camino de Sastre hacia Toro Pampa; el límite oeste constituye la línea Mcal. Estigarribia hacia el Fortín Tte. Américo Picco incluyendo en el norte la zona sur del Cerro León y la zona del Fortín Cnel.Bogado. Su economía tradicional se basa en la caza, la recolección y la horticultura de estación. El uso extensivo de su territorio posibilita la permanente regeneración de los recursos naturales.

En las últimas décadas el territorio de uso tradicional del pueblo Ayoreo se ha reducido considerablemente; el caso del sub grupo Ayoreo-Totobiegosode no escapa a esta realidad, debido a la escasa voluntad política y económica por detener el crecimiento de las fronteras ganaderas sobre el remanente final de sus antiguos dominios.

El grupo de los Ayoreo-Totobiegosode comprende dos subgrupos: Los que siguen viviendo en su territorio tradicional, evitando el contacto con la sociedad envolvente, conocidos como silvícolas[3] y aquellos que volvieron a vivir en sus tierras reivindicadas en las comunidades de Arocojnadi y en Chaidi, así como también los que se encuentran en los asentamientos Ayoreo de Campo Loro, Cucaani e Isla Alta, Guidaichai, Tunocojnai, Ebetogue y Jesudi.

Ante esta situación, en 1993, líderes indígenas Totobiegosode de algunas de las mencionadas comunidades iniciaron ante el Instituto Paraguayo del Indígena (INDI) y el Instituto de Bienestar Rural (IBR) los trámites para la restitución de parte de su territorio tradicional en el Departamento de Alto Paraguay, destinado tanto a los Silvícolas que aún viven en la zona reclamada, así como también a los que fueron sacados del monte en las décadas del 60 y del 70, al igual que para aquellos que sufrieran el encuentro violento de 1986 y posteriormente reducidos a las misiones estacionales de la zona.

En 1997 un grupo de 12 familias Totobiegosode que vivía en la Misión de Campo Loro se traslada a Arocojnadi. Otras 15 familias Totobiegosode de Campo Loro y de Tunocojnai han planificado una nueva comunidad - Chaidi. En la oportunidad de los preparativos para el nuevo asentamiento, el día 3 de marzo de 2004 un grupo de los Silvícolas tomó la iniciativa de encontrarse con sus parientes Totobiegosode. Se trata de una familia extensa de 17 personas, que han decidido permanecer en sus tierras ancestrales. Según las informaciones proporcionadas por este grupo, hace 6 años se habían separado de otro grupo de parientes y de acuerdo a los mismos, existirían otras familias y personas sueltas que siguen viviendo en el monte chaqueño. Se menciona al lugar denominado "Amotocodie", como una de las zonas donde podrían estar.

El mapa actual muestra la presencia de los Indígenas Ayoreo-Totobiegosode en lo que se ha denominado como el "corazón" del territorio tradicional. Como se puede visualizar, estas tierras afectan a los departamentos de Alto Paraguay y Boquerón.

Mas allá de representar una "comunidad" como asentamiento único, lo que se pretende en esta entrega es reconocer la presencia de los Ayoreo-Totobiegosode, silvícola, ampliando o vinculando el concepto jurídico de comunidad al de territorio.

[1] El Pueblo Ayoreo se autodenomina Ayoréode: «los hombres o la gente verdadera» (masculino plural) y Ayoredie (femenino plural) en tanto que Ayorei (masculino singular) y Ayore (femenino singular).

[2] Totobiegosode significa «la gente del lugar del pécari».

[3] Por Silvícola se entiende a grupos humanos que ocupan regiones ambientales desde tiempos inmemoriales, poseen una cultura propia y para su sustento dependen casi exclusivamente de lo que les ofrece este ambiente usando hasta el presente métodos, técnicas e instrumentos tradicionales. Se sabe que la economía tradicional de los Ayoreo-Totobiegosode se basa en la caza y recolección acompañada de una agricultura suplementaria. En el tiempo de siembra y cosecha, las familias permanecen en forma mas sedentaria en el punto elegido para estos menesteres.

Fuentes:

Aportes escritos de Verena Regehr,(GAT).
Folleto «Los sueños del monte» GAT - CIDEAL - AECI. 2002.
Iniciativa Amotocodie.

Los Ayoreo Totobiegosode

Ubicación en el País



Ubicación en el Departamento



Referencias

- Viviendas
- Escuela
- Iglesia
- Puesto de Salud
- Comercio y Servicio
- Cooperativa
- Cementerio
- Cancha de fútbol
- Antena
- Tanque de Agua
- Portón
- Comunidad Indígena
- Otras Referencias
- Hidrografía
- Vías asfaltadas
- Vías no asfaltadas
- Límite Departamental
- Territorio Tradicional Ayoreo Totobiegosode
- Y en uso actualmente

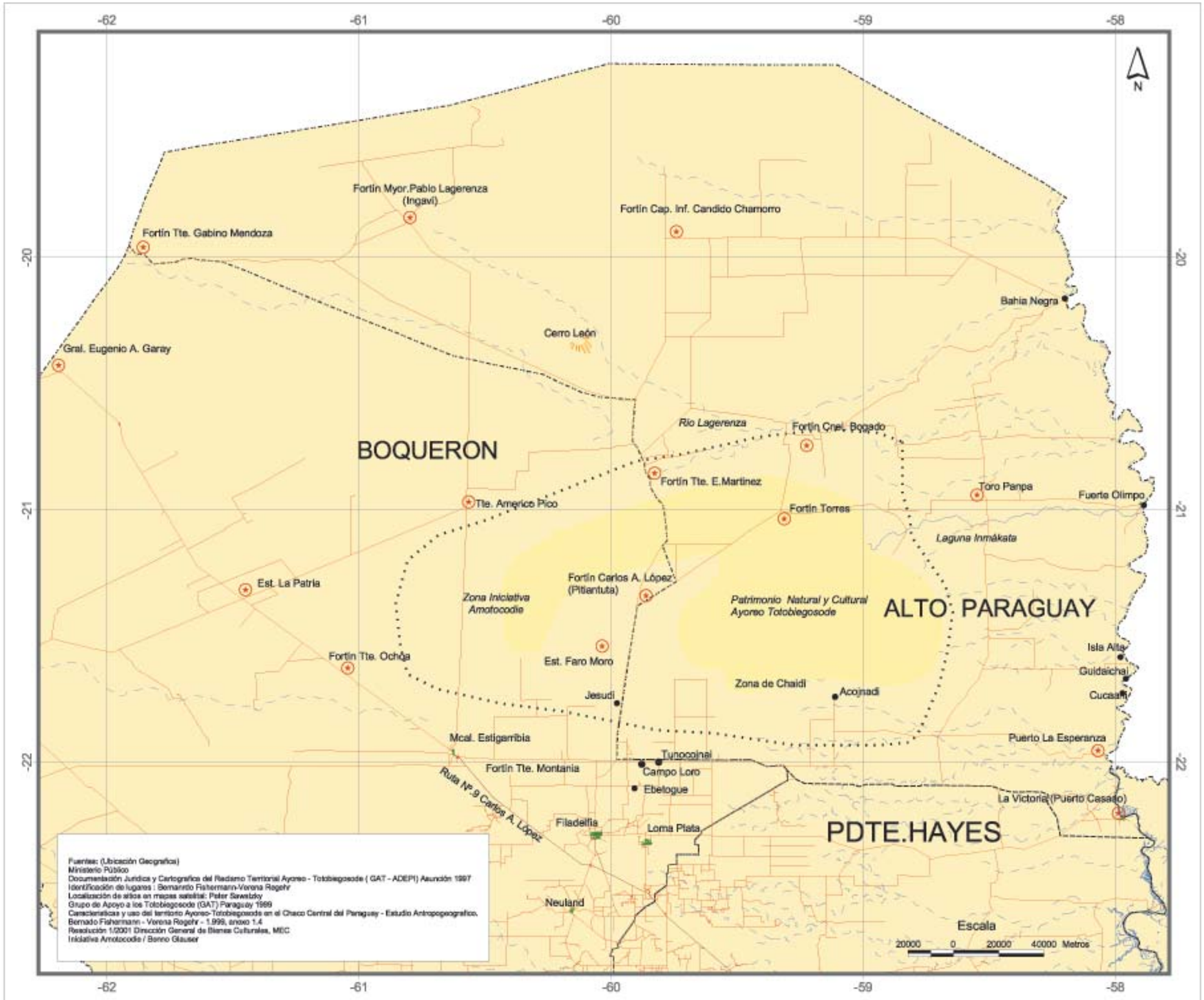

Comunidad Santa Rosa

Localización Geográfica

Departamento:	Boquerón
Distrito:	Mcal. José F. Estigarribia
Área:	Rural

Distancias

De la Capital Departamental (Filadelfia):	258 Kilómetros
De la Cabecera Distrital (Mcal. José F. Estigarribia):	168 Kilómetros

Identificación Cultural - Jurídica

Familia Lingüística:	Mataco Mataguayo
Etnia:	Manjui (96,6%), No Indígena (3,4%)
Lengua Hablada:	Manjui (97,9%), Inglés (2,1%)
Personería Jurídica:	Sí tiene
Situación de la Tierra:	Con tierra propia

Condición Sociodemográfica

Población según grupos de edad

	Total	0-4	5-14	15-29	30-64	65 y más
Ambos Sexos	290	50	93	86	55	6
Varones	148	19	51	45	29	4
Mujeres	142	31	42	41	26	2

Total de Viviendas:	52
Tipo de Viviendas Particulares:	Casa (34,6%), Rancho (32,7%), Temporal (23,1%), Galpón (9,6%)
Promedio de Habitantes por Vivienda:	6,2
Promedio de Años de Estudio:	0,2
Con Partida de Nacimiento:	62,1%
Con Cédula de Identidad:	50,7%

Actividades Económicas

Caza y Pesca:	Sí realiza	Conejo, Lagarto, Venado, Avestruz, Tapir, Otros
Recolección:	Sí realiza	Algarrobo, Tuna, Miel silvestre, Ky'yï, Otros
Artesanía:	Sí realiza	Karaguatá
Población Económicamente Activa:		83 personas
Tasa de Actividad:		46,1%
Ocupación Principal:		Artesano (56,3%), Agricultor (31,3%), Peón agropecuario (7,5%), Ganadero (3,8%)
Tipos de Cultivos por Vivienda:		Zapallo (44,2%), Sandía (44,2%), Calabaza (40,0%), Maíz (38,5%), Batata (38,5%)

Servicios

Local Escolar (Escuela/Colegio):	Sí tiene
Centro o Puesto de Salud:	Sí tiene
Tipos de Luz en la Vivienda:	Fogón (76,6%), Lampium, vela, candil (21,3%), Luz Eléctrica (2,1%)
Tipos de Agua en la Vivienda:	Pozo con Bomba (57,4%), Aljibe (40,4%), Pozo sin Bomba (2,1%)

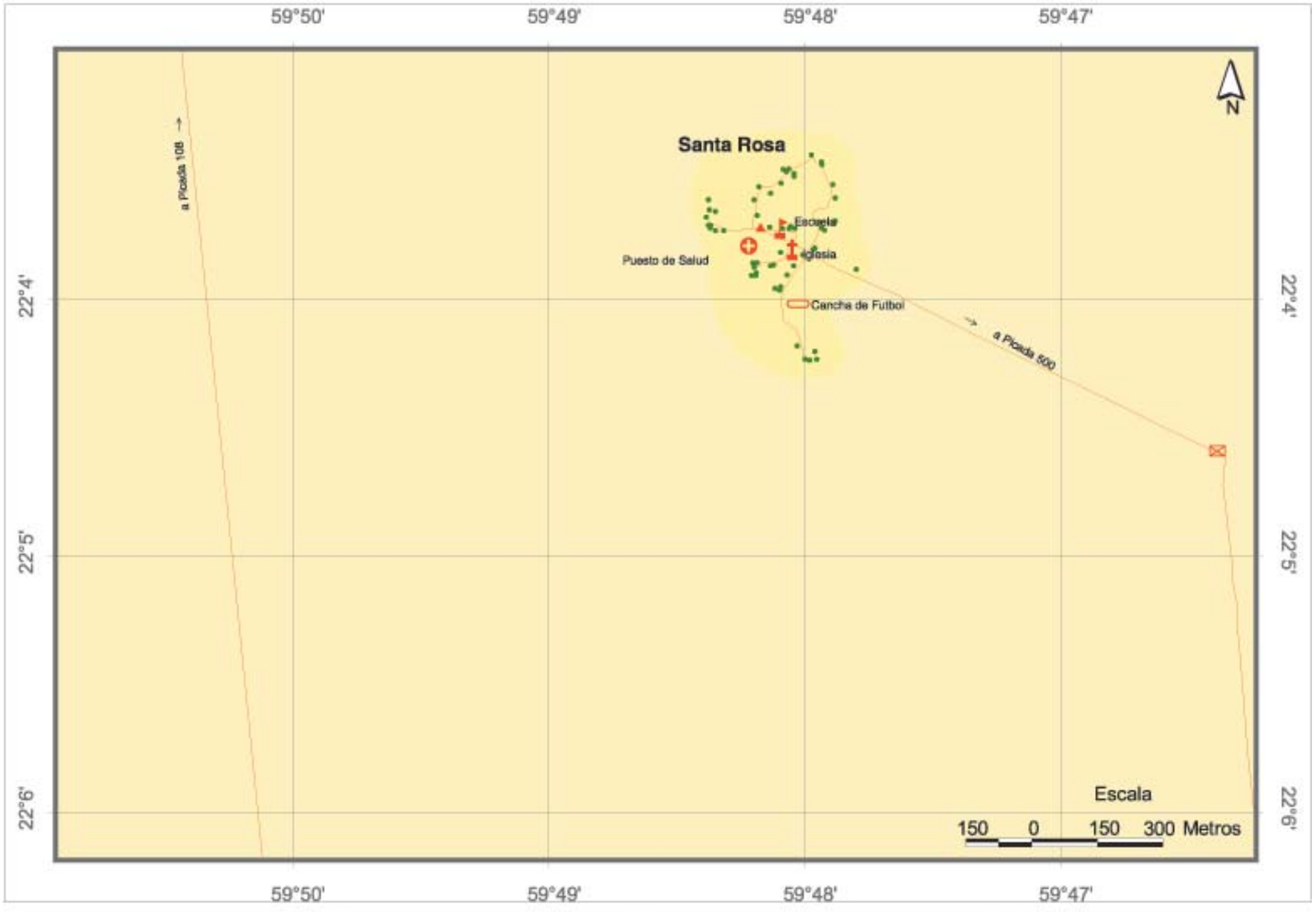

Ubicación en el País



Ubicación en el Departamento



Ubicación en el Distrito



Referencias

- Viviendas
- Escuela
- Iglesia
- Puesto de Salud
- Comercio y Servicio
- Cooperativa
- Cementerio
- Cancha de fútbol
- Antena
- Tanque de Agua
- Portón
- Puente
- Otras Referencias
- Hidrografía
- Vías asfaltadas
- Vías no asfaltadas
- Área aproximada de la Comunidad

Comunidad Ita Paso

Localización Geográfica

Departamento:	Itapúa
Distrito:	Encarnación
Área:	Rural

Distancias

De la Capital Departamental (Encarnación):	9 Kilómetros
De la Cabecera Distrital (Encarnación):	9 Kilómetros

Identificación Cultural - Jurídica

Familia Lingüística:	Mataco Mataguayo
Etnia:	Maká (100,0%)
Lengua Hablada:	Maká (100,0%)
Personería Jurídica:	No tiene
Situación de la Tierra:	Sin tierra propia (en trámite)

Condición Sociodemográfica

Población según grupos de edad

	Total	0-4	5-14	15-29	30-64	65 y más
Ambos Sexos	47	9	15	14	9	0
Varones	20	4	6	4	6	0
Mujeres	27	5	9	10	3	0

Total de Viviendas:	10
Tipos de Viviendas Particulares:	Casa (100,0%)
Promedio de Habitantes por Vivienda:	6,7
Promedio de Años de Estudio:	2,7
Con Partida de Nacimiento:	63,8%
Con Cédula de Identidad:	63,8%

Actividades Económicas

Caza y Pesca:	Sí realiza	Carpincho, Armadillo, Cerdo silvestre, Peces, Cocodrilo, Otros
Recolección:	Sí realiza	Coco, Miel silvestre, Otros
Artesanía:	Sí realiza	Karaguatá, Pluma, Madera, Otros
Población Económicamente Activa:		25 personas
Tasa de Actividad:		86,2%
Ocupación Principal:		Artesano de los tejidos, cuero y otros (100,0%)
Tipos de Cultivos por Vivienda:		Hortalizas (20,0%)

Servicios

Local Escolar (Escuela/Colegio):	No tiene
Centro o Puesto de Salud:	No tiene
Tipo de Luz en la Vivienda:	Luz Eléctrica (100,0%)
Tipo de Agua en la Vivienda:	CORPOSANA/SENASA (100,0%)

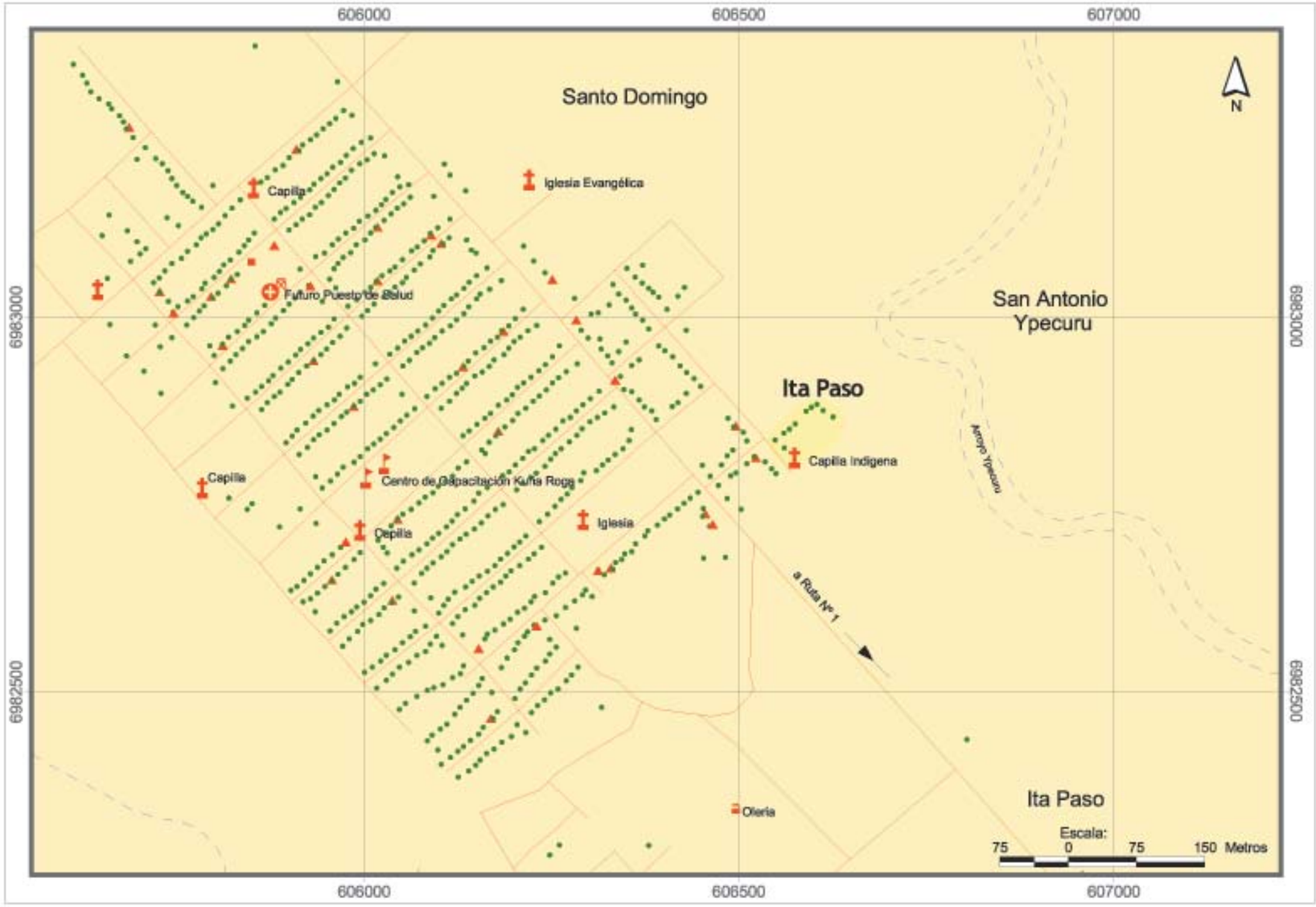

Ubicación en el País



Ubicación en el Departamento



Ubicación en el Distrito



Referencias

- Viviendas
- Escuela
- Iglesia
- Puesto de Salud
- Comercio y Servicio
- Cooperativa
- Cementerio
- Cancha de fútbol
- Antena
- Tanque de Agua
- Portón
- Puente
- Otras Referencias
- Hidrografía
- Vías asfaltadas
- Vías no asfaltadas
- Área aproximada de la Comunidad

Comunidad Maká (Corumba Kue)

Localización Geográfica

Departamento:	Central
Distrito:	Mariano R. Alonso
Área:	Urbana

Distancias

De la Capital Departamental (Areguá):	24,5 Kilómetros
De la Cabecera Distrital (Mariano R. Alonso):	(*) 0 Kilómetro

Identificación Cultural - Jurídica

Familia Lingüística:	Mataco Mataguayo
Etnia:	Maká (94,6%), Nivaclé (4,5%), Enlhet Norte (0,4%), Enxet Sur (0,2%), Toba-Qom (0,2%)
Lengua Hablada:	Maká (96,4%), Nivaclé (2,9%), Guaraní (0,7%)
Personería Jurídica:	Sí tiene
Situación de la Tierra:	Con tierra propia

Condición Sociodemográfica

Población según grupos de edad

	Total	0-4	5-14	15-29	30-64	65 y más
Ambos Sexos	941	159	262	266	222	32
Varones	479	94	139	128	107	11
Mujeres	462	65	123	138	115	21

Total de Viviendas:	145
Tipos de Viviendas Particulares:	Casa (93,1%), Rancho (4,8%) Temporal (1,4%), Otro (0,7%)
Promedio de Habitantes por Vivienda:	6,7
Promedio de Años de Estudio:	3,0
Con Partida de Nacimiento:	75,1%
Con Cédula de Identidad:	73,2%

Actividades Económicas

Caza y Pesca:	Sí realiza	Carpincho, Cerdo silvestre, Peces, Aves silvestres, Venado, Otros
Recolección:	Sí realiza	Cogollo de palma, Algarrobo, Tuna, Miel silvestre, Ky'yï
Artesanía:	Sí realiza	Lana, Algodón, Karaguatá, Tacuara, Pluma, Otros
Población Económicamente Activa:		514 personas
Tasa de Actividad:		79,6%
Ocupación Principal:		Artesano de los tejidos, cuero y otros (77,2%), Artesano de la madera (13,9%), Alfarero (4,3%), Peón agropecuario (0,8%) Changador (0,8%)
Tipos de Cultivos por Vivienda:		Mandioca (0,7%), Batata (0,7%), Zapallo (0,7%)

Servicios

Local Escolar (Escuela/ Colegio):	Sí tiene
Centro o Puesto de Salud:	Sí tiene
Tipo de Luz en la Vivienda:	Luz Eléctrica (95,7%), Lampium, vela, candil (4,3%)
Tipo de Agua en la Vivienda:	CORPOSANA/SENASA (100,0%)

(*) Observación: Ubicado en la Cabecera Distrital

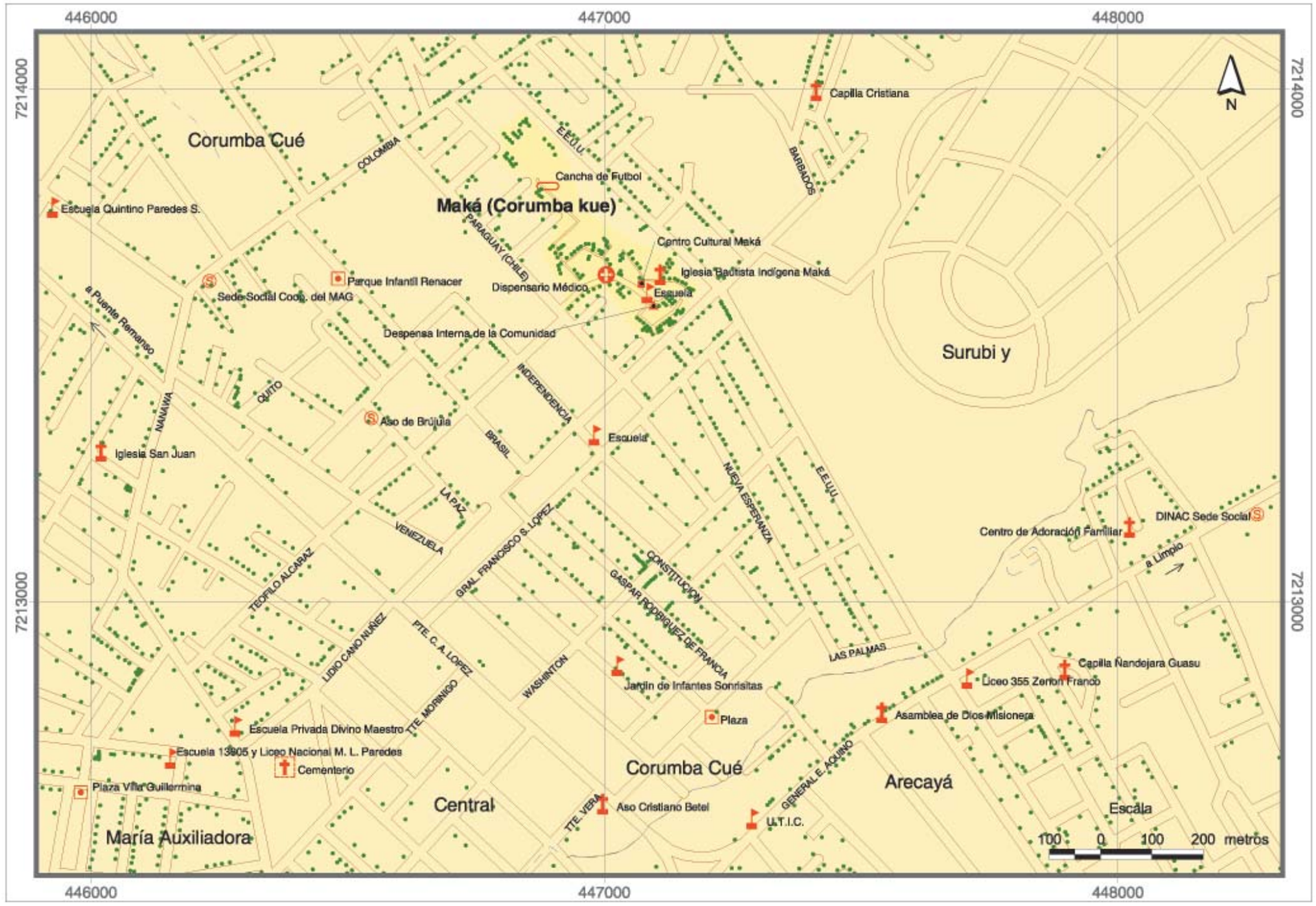

Ubicación en el País



Ubicación en el Departamento



Ubicación en el Distrito

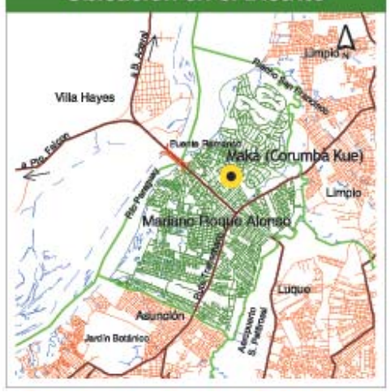

Referencias

- Viviendas
- Escuela
- Iglesia
- Puesto de Salud
- Comercio y Servicio
- Cooperativa
- Cementerio
- Cancha de fútbol
- Antena
- Tanque de Agua
- Portón
- Puente
- Otras Referencias
- Hidrografía
- Vías asfaltadas
- Vías no asfaltadas
- Área aproximada de la Comunidad

Comunidad Kenkukek

Localización Geográfica

Departamento:	Presidente Hayes
Distrito:	Villa Hayes
Área:	Rural

Distancias

De De la Capital Departamental (Villa Hayes):	19 Kilómetros
De la Cabecera Distrital (Villa Hayes):	19 Kilómetros

Identificación Cultural - Jurídica

Familia Lingüística:	Mataco Mataguayo
Etnia:	Maká (90,4%), Nivaclé (8,7%), Enxet Sur (0,9%)
Lengua Hablada:	Maká (91,4%), Nivaclé (5,7%), Enlhet Norte (2,9%)
Personería Jurídica:	NR
Situación de la Tierra:	NR

Condición Sociodemográfica

Población según grupos de edad

	Total	0-4	5-14	15-29	30-64	65 y más
Ambos Sexos	230	47	59	63	54	7
Varones	109	23	33	28	23	2
Mujeres	121	24	26	35	31	5

Total de Viviendas:	40
Tipo de Viviendas Particulares:	Casa (50,0%), Rancho (47,5%), Temporal (2,5%)
Promedio de Habitantes por Vivienda:	6,6
Promedio de Años de Estudio:	2,0
Con Partida de Nacimiento:	53,0%
Con Cédula de Identidad:	52,6%

Actividades Económicas

Caza y Pesca:	NR	-
Recolección:	NR	-
Artesanía:	NR	-
Población Económicamente Activa:		146 personas
Tasa de Actividad:		95,4%
Ocupación Principal:		Artesano (98,6%)
Tipos de Cultivos por Vivienda:		Batata (7,5%), Zapallo (5,0%), Soja (2,5%)

Servicios

Local Escolar (Escuela/Colegio):	NR
Centro o Puesto de Salud:	NR
Tipos de Luz en la Vivienda:	Luz Eléctrica (91,4%), Lampium, vela, candil (8,6%)
Tipos de Agua en la Vivienda:	Aljibe (91,4%) Tajamar, naciente (8,6%)

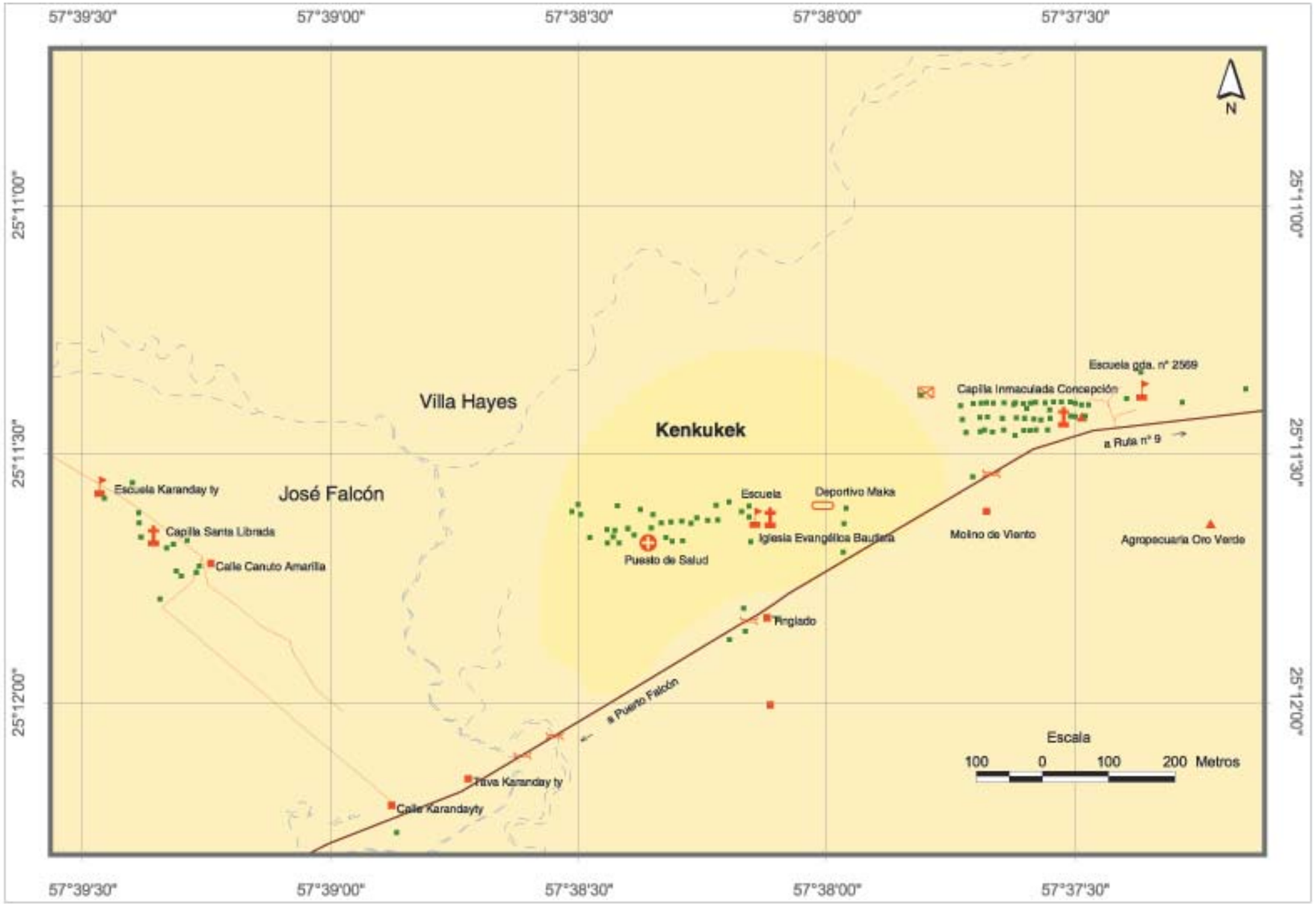

Ubicación en el País



Ubicación en el Departamento



Ubicación en el Distrito



Referencias

- Viviendas
- Escuela
- Iglesia
- Puesto de Salud
- Comercio y Servicio
- Cooperativa
- Cementerio
- Cancha de fútbol
- Antena
- Tanque de Agua
- Portón
- Puente
- Otras Referencias
- Hidrografía
- Vías asfaltadas
- Vías no asfaltadas
- Área aproximada de la Comunidad

Familia Lingüística

Mataco Mataguayo

Nivaclé

Maká

Manjui

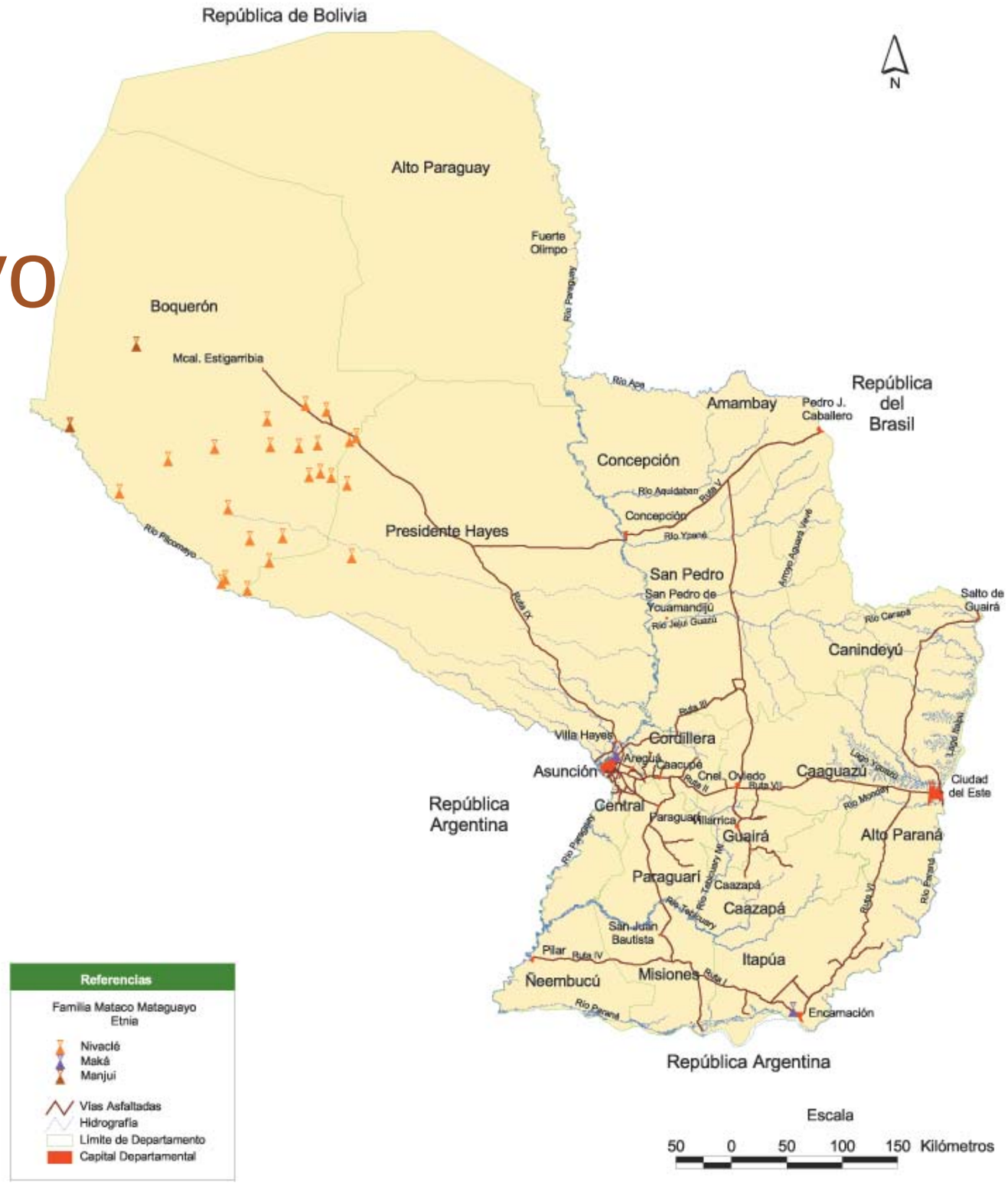

Comunidad Nich'a Toyish

Localización Geográfica

Departamento:	Presidente Hayes
Distrito:	Villa Hayes
Área:	Rural

Distancias

De la Capital Departamental (Villa Hayes):	418 Kilómetros
De la Cabecera Distrital (Villa Hayes):	418 Kilómetros

Identificación Cultural - Jurídica

Familia Lingüística:	Mataco Mataguayo
Etnia:	Nivaclé (99,4%), Guaraní Occidental (0,2%), Maká (0,2%), Manjui (0,2%)
Lengua Hablada:	Nivaclé (100,0%)
Personería Jurídica:	Sí tiene
Situación de la Tierra:	Con tierra propia

Condición Sociodemográfica

Población según grupos de edad

	Total	0-4	5-14	15-29	30-64	65 y más
Ambos Sexos	472	70	118	126	139	19
Varones	254	41	58	65	76	14
Mujeres	218	29	60	61	63	5

Total de Viviendas:	95
Tipo de Viviendas Particulares:	Rancho (72,6%), Casa (23,2%), Temporal (2,1%), Galpón (2,1%)
Promedio de Habitantes por Vivienda:	5,4
Promedio de Años de Estudio:	2,9
Con Partida de Nacimiento:	72,5%
Con Cédula de Identidad:	53,2%

Actividades Económicas

Caza y Pesca:	Sí realiza	Cerdo silvestre, Aves silvestres, Venado
Recolección:	Sí realiza	Algarrobo, Tuna, Miel silvestre, Ky'yï
Artesanía:	Sí realiza	Lana, Algodón, Hoja de palma
Población Económicamente Activa:		129 personas
Tasa de Actividad:		38,6%
Ocupación Principal:		Trabajador forestal (48,4%), Artesano (14,5%), Peón agropecuario (11,3%), Albañil (4,8%), Ganadero (3,2%)
Tipos de Cultivos por Vivienda:		Sandía (85,3%), Poroto (82,1%), Sésamo (82,1%), Batata (81,1%), Zapallo (81,1%)

Servicios

Local Escolar (Escuela/Colegio):	Sí tiene
Centro o Puesto de Salud:	Sí tiene
Tipos de Luz en la Vivienda:	Lampium, vela, candil (56,3%), Lámpara (kerosene, gas) (37,9%), Fogón (5,7%)
Tipos de Agua en la Vivienda:	Pozo con Bomba (83,9%), Pozo sin Bomba (8,0%), Aljibe (5,7%), Tajamar, naciente (2,3%)

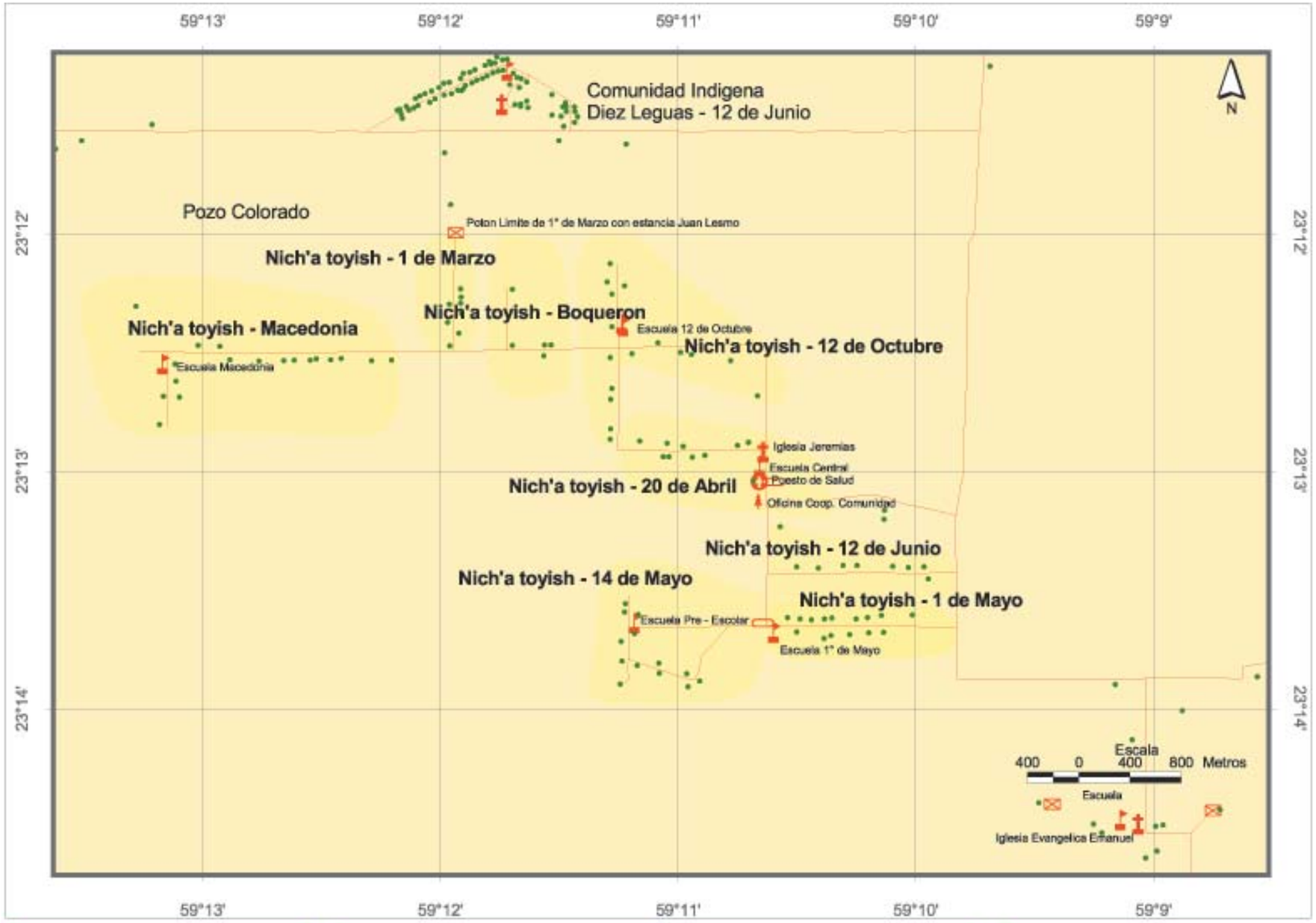

Ubicación en el País



Ubicación en el Departamento



Ubicación en el Distrito

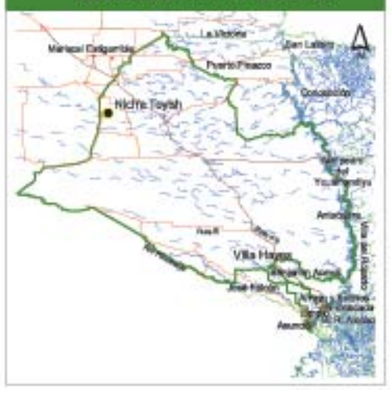

Referencias

- Viviendas
- Escuela
- Iglesia
- Puesto de Salud
- Comercio y Servicio
- Cooperativa
- Cementerio
- Cancha de fútbol
- Antena
- Tanque de Agua
- Portón
- Puente
- Otras Referencias
- Hidrografía
- Vias asfaltadas
- Vias no asfaltadas
- Área aproximada de las Aldeas

Comunidad Nich'a Toyish - Aldea Macedonia

Localización Geográfica

Departamento:	Presidente Hayes
Distrito:	Villa Hayes
Área:	Rural

Distancias

De la Capital Departamental (Villa Hayes):	418 Kilómetros
De la Cabecera Distrital (Villa Hayes):	418 Kilómetros

Identificación Cultural - Jurídica

Familia Lingüística:	Mataco Mataguayo
Etnia:	Nivaclé (100,0%)
Lengua Hablada:	Nivaclé (100,0%)

Condición Sociodemográfica

Población según grupos de edad

	Total	0-4	5-14	15-29	30-64	65 y más
Ambos Sexos	38	4	9	8	15	2
Varones	19	2	4	4	9	0
Mujeres	19	2	5	4	6	2

Total de Viviendas:	16
Tipo de Viviendas Particulares:	Rancho (31,3%), Casa (68,8%)
Promedio de Habitantes por Vivienda:	3,8
Promedio de Años de Estudio:	1,9
Con Partida de Nacimiento:	55,3%
Con Cédula de Identidad:	44,7%

Actividades Económicas

Caza y Pesca:	NR	-
Recolección:	NR	-
Artesanía:	NR	-

Población Económicamente Activa:	10 personas
Tasa de Actividad:	33,3%
Ocupación Principal:	Trabajador forestal (40,0%), Agricultor (30,0%), Peón agropecuario (10,0%), Changador (10,0%)
Tipos de Cultivos por Vivienda:	Batata (56,3%), Sandía (56,3%), Sésamo (56,3%), Poroto (50,0%), Zapallo (50,0%)

Servicios

Local Escolar (Escuela/Colegio):	NR
Centro o Puesto de Salud:	NR
Tipos de Luz en la Vivienda:	Lampium, vela, candil (60,0%), Lámpara (Kerosene, gas) (40,0%)
Tipos de Agua en la Vivienda:	Pozo con Bomba (100,0%)

Comunidad Nich'a Toyish - Aldea 1 de Marzo

Localización Geográfica

Departamento:	Presidente Hayes
Distrito:	Villa Hayes
Área:	Rural

Distancias

De la Capital Departamental (Villa Hayes):	417 Kilómetros
De la Cabecera Distrital (Villa Hayes):	417 Kilómetros

Identificación Cultural - Jurídica

Familia Lingüística:	Mataco Mataguayo
Etnia:	Nivaclé (100,0%)
Lengua Hablada:	Nivaclé (100,0%)

Condición Sociodemográfica

Población según grupos de edad

	Total	0-4	5-14	15-29	30-64	65 y más
Ambos Sexos	32	4	12	3	10	3
Varones	16	1	7	1	5	2
Mujeres	16	3	5	2	5	1

Total de Viviendas:	8
Tipo de Viviendas Particulares:	Rancho (87,5%), Casa (12,5%)
Promedio de Habitantes por Vivienda:	4,0
Promedio de Años de Estudio:	2,6
Con Partida de Nacimiento:	78,1%
Con Cédula de Identidad:	43,8%

Actividades Económicas

Caza y Pesca:	NR	-
Recolección:	NR	-
Artesanía:	NR	-

Población Económicamente Activa:	7 personas
Tasa de Actividad:	31,8%
Ocupación Principal:	Peón agropecuario (42,9%), Trabajador forestal (28,6%), Ganadero (28,6%)
Tipos de Cultivos por Vivienda:	Poroto (87,5%), Batata (87,5%), Zapallo (87,5%), Sandía (87,5%), Sésamo (87,5%)

Servicios

Local Escolar (Escuela/Colegio):	NR
Centro o Puesto de Salud:	NR
Tipos de Luz en la Vivienda:	Lampium, vela, candil (87,5%), Lámpara (Kerosene, gas) (12,5%)
Tipos de Agua en la Vivienda:	Pozo con Bomba (100,0%)

Comunidad Nich'a Toyish - Aldea Boquerón

Localización Geográfica

Departamento:	Presidente Hayes
Distrito:	Villa Hayes
Área:	Rural

Distancias

De la Capital Departamental (Villa Hayes):	416 Kilómetros
De la Cabecera Distrital (Villa Hayes):	416 Kilómetros

Identificación Cultural - Jurídica

Familia Lingüística:	Mataco Mataguayo
Etnia:	Nivaclé (97,0%), Manjui (3,0%)
Lengua Hablada:	Nivaclé (100,0%)

Condición Sociodemográfica

Población según grupos de edad

	Total	0-4	5-14	15-29	30-64	65 y más
Ambos Sexos	33	4	10	8	10	1
Varones	20	3	6	4	6	1
Mujeres	13	1	4	4	4	0

Total de Viviendas:	5
Tipo de Viviendas Particulares:	Rancho (100,0%)
Promedio de Habitantes por Vivienda:	6,6
Promedio de Años de Estudio:	2,8
Con Partida de Nacimiento:	72,7%
Con Cédula de Identidad:	48,5%

Actividades Económicas

Caza y Pesca:	NR	-
Recolección:	NR	-
Artesanía:	NR	-

Población Económicamente Activa:	7 personas
Tasa de Actividad:	30,4%
Ocupación Principal:	Agricultor (16,7%), Trabajador forestal (16,7%), Trabajador agropecuario (16,7%), Vendedor ambulante (16,7%)
Tipos de Cultivos por Vivienda:	Poroto (80,0%), Batata (80,0%), Zapallo (80,0%), Sandía (80,0%), Melón (80,0%)

Servicios

Local Escolar (Escuela/Colegio):	NR
Centro o Puesto de Salud:	NR
Tipos de Luz en la Vivienda:	Lampium, vela, candil (60,0%), Lámpara (Kerosene, gas) (40,0%)
Tipos de Agua en la Vivienda:	Pozo con Bomba (100,0%)

Comunidad Nich'a Toyish - Aldea 12 de Octubre

Localización Geográfica

Departamento:	Presidente Hayes
Distrito:	Villa Hayes
Área:	Rural

Distancias

De la Capital Departamental (Villa Hayes):	415 Kilómetros
De la Cabecera Distrital (Villa Hayes):	415 Kilómetros

Identificación Cultural - Jurídica

Familia Lingüística:	Mataco Mataguayo
Etnia:	Nivaclé (98,9%), Maká (1,1%)
Lengua Hablada:	Nivaclé (100,0%)

Condición Sociodemográfica

Población según grupos de edad

	Total	0-4	5-14	15-29	30-64	65 y más
Ambos Sexos	90	15	22	23	26	4
Varones	45	10	7	11	13	4
Mujeres	45	5	15	12	13	0

Total de Viviendas:	18
Tipo de Viviendas Particulares:	Rancho (61,1%), Casa (27,8%), Temporal (5,6%), Galpón (5,6%)
Promedio de Habitantes por Vivienda:	5,0
Promedio de Años de Estudio:	2,8
Con Partida de Nacimiento:	76,7%
Con Cédula de Identidad:	57,8%

Actividades Económicas

Caza y Pesca:	NR	-
Recolección:	NR	-
Artesanía:	NR	-
Población Económicamente Activa:		21 personas
Tasa de Actividad:		33,3%
Ocupación Principal:		Artesano (38,1%), Trabajador forestal (33,3%), Peón agropecuario (4,8%), Albañil (4,8%), Mecánico de vehículos de motor (4,8%)
Tipos de Cultivos por Vivienda:		Sésamo (88,9%), Poroto (83,3%), Sandía (83,3%), Batata (72,2%), Zapallo (72,2%)

Servicios

Local Escolar (Escuela/Colegio):	NR
Centro o Puesto de Salud:	NR
Tipos de Luz en la Vivienda:	Lampium, vela, candil (66,7%), Lámpara (Kerosene, gas) (33,3%),
Tipos de Agua en la Vivienda:	Pozo con Bomba (83,3%), Aljibe (11,1%), Tajamar, naciente (5,6%)

Comunidad Nich'a Toyish - Aldea 20 de Abril

Localización Geográfica

Departamento:	Presidente Hayes
Distrito:	Villa Hayes
Área:	Rural

Distancias

De la Capital Departamental (Villa Hayes):	413 Kilómetros
De la Cabecera Distrital (Villa Hayes):	413 Kilómetros

Identificación Cultural - Jurídica

Familia Lingüística:	Mataco Mataguayo
Etnia:	Nivaclé (100,0%)
Lengua Hablada:	Nivaclé (100,0%)

Condición Sociodemográfica

Población según grupos de edad

	Total	0-4	5-14	15-29	30-64	65 y más
Ambos Sexos	56	8	13	19	14	2
Varones	33	5	8	10	9	1
Mujeres	23	3	5	9	5	1

Total de Viviendas:	10
Tipo de Viviendas Particulares:	Rancho (80,0%), Temporal (10,0%), Galpón (10,0%)
Promedio de Habitantes por Vivienda:	5,6
Promedio de Años de Estudio:	3,4
Con Partida de Nacimiento:	80,4%
Con Cédula de Identidad:	58,9%

Actividades Económicas

Caza y Pesca:	NR	-
Recolección:	NR	-
Artesanía:	NR	-
Población Económicamente Activa:		24 personas
Tasa de Actividad:		60,0%
Ocupación Principal:		Trabajador forestal (50,0%), Artesano (29,2%), Agricultor (8,3%), Peón agropecuario (4,2%), Albañil (4,2%)
Tipos de Cultivos por Vivienda:		Batata (100,0%), Zapallo (100,0%), Sandía (100,0%), Maíz (90,0%), Poroto (90,0%)

Servicios

Local Escolar (Escuela/Colegio):	NR
Centro o Puesto de Salud:	NR
Tipos de Luz en la Vivienda:	Lampium, vela, candil (60,0%), Lámpara (Kerosene, gas) (20,0%), Fogón (20,0%)
Tipos de Agua en la Vivienda:	Pozo con Bomba (70,0%) Aljibe (20,0%), Tajamar, naciente (10,0%)

Comunidad Nich'a Toyish - Aldea 14 de Mayo

Localización Geográfica

Departamento:	Presidente Hayes
Distrito:	Villa Hayes
Área:	Rural

Distancias

De la Capital Departamental (Villa Hayes):	410 Kilómetros
De la Cabecera Distrital (Villa Hayes):	410 Kilómetros

Identificación Cultural - Jurídica

Familia Lingüística:	Mataco Mataguayo
Etnia:	Nivaclé (98,6%), Guaraní Occidental (1,4%)
Lengua Hablada:	Nivaclé (100,0%)

Condición Sociodemográfica

Población según grupos de edad

	Total	0-4	5-14	15-29	30-64	65 y más
Ambos Sexos	69	11	17	17	22	2
Varones	38	8	6	8	14	2
Mujeres	31	3	11	9	8	0

Total de Viviendas:	13
Tipo de Viviendas Particulares:	Rancho (92,3%), Casa (7,7%)
Promedio de Habitantes por Vivienda:	5,3
Promedio de Años de Estudio:	3,3
Con Partida de Nacimiento:	58,0%
Con Cédula de Identidad:	50,7%

Actividades Económicas

Caza y Pesca:	Sí realiza	Cerdo silvestre, Aves silvestre, Venado
Recolección:	Sí realiza	Algarrobo, Tuna, Miel silvestre, Ky'yï
Artesanía:	Sí realiza	Lana, Algodón, Hoja de palma
Población Económicamente Activa:		24 personas
Tasa de Actividad:		47,1%
Ocupación Principal:		Trabajador forestal (47,8%), Peón agropecuario (21,7%), Artesano (13,0%), Albañil (8,7%), Ganadero (8,7%)
Tipos de Cultivos por Vivienda:		Maíz (100,0%), Sandía (100,0%), Sésamo (100,0%), Poroto (92,3%), Batata (92,3%)

Servicios

Local Escolar (Escuela/Colegio):	Sí tiene
Centro o Puesto de Salud:	Sí tiene
Tipos de Luz en la Vivienda:	Lampium, vela, candil (46,2%), Lámpara (Kerosene, gas) (30,8%), Fogón (23,1%)
Tipos de Agua en la Vivienda:	Pozo sin Bomba (53,8%), Pozo con Bomba (46,2%)

Comunidad Nich'a Toyish - Aldea 12 de Junio

Localización Geográfica

Departamento:	Presidente Hayes
Distrito:	Villa Hayes
Área:	Rural

Distancias

De la Capital Departamental (Villa Hayes):	409 Kilómetros
De la Cabecera Distrital (Villa Hayes):	409 Kilómetros

Identificación Cultural - Jurídica

Familia Lingüística:	Mataco Mataguayo
Etnia:	Nivaclé (100,0%)
Lengua Hablada:	Nivaclé (100,0%)

Condición Sociodemográfica

Población según grupos de edad

	Total	0-4	5-14	15-29	30-64	65 y más
Ambos Sexos	73	7	24	20	19	3
Varones	40	3	13	11	10	3
Mujeres	33	4	11	9	9	0

Total de Viviendas:	9
Tipo de Viviendas Particulares:	Rancho (88,9%), Casa (11,1%)
Promedio de Habitantes por Vivienda:	9,1
Promedio de Años de Estudio:	2,8
Con Partida de Nacimiento:	57,5%
Con Cédula de Identidad:	43,8%

Actividades Económicas

Caza y Pesca:	NR	-
Recolección:	NR	-
Artesanía:	NR	-
Población Económicamente Activa:		15 personas
Tasa de Actividad:		29,4%
Ocupación Principal:		Trabajador forestal (57,1%), Peón agropecuario (14,3%), Albañil (14,3%)
Tipos de Cultivos por Vivienda:		Maíz (88,9%), Poroto (88,9%), Batata (88,9%), Zapallo (88,9%), Sandía (88,9%)

Servicios

Local Escolar (Escuela/Colegio):	NR
Centro o Puesto de Salud:	NR
Tipos de Luz en la Vivienda:	Lampium, vela, candil (50,0%), Lámpara (Kerosene, gas) (50,0%)
Tipos de Agua en la Vivienda:	Pozo con Bomba (100,0%)

Comunidad Nich'a Toyish - Aldea 1 de Mayo

Localización Geográfica

Departamento:	Presidente Hayes
Distrito:	Villa Hayes
Área:	Rural

Distancias

De la Capital Departamental (Villa Hayes):	408 Kilómetros
De la Cabecera Distrital (Villa Hayes):	408 Kilómetros

Identificación Cultural - Jurídica

Familia Lingüística:	Mataco Mataguayo
Etnia:	Nivaclé (100,0%)
Lengua Hablada:	Nivaclé (100,0%)

Condición Sociodemográfica

Población según grupos de edad

	Total	0-4	5-14	15-29	30-64	65 y más
Ambos Sexos	81	17	11	28	23	2
Varones	43	9	7	16	10	1
Mujeres	38	8	4	12	13	1

Total de Viviendas:	16
Tipo de Viviendas Particulares:	Rancho (81,3%), Casa (18,8%)
Promedio de Habitantes por Vivienda:	5,4
Promedio de Años de Estudio:	3,3
Con Partida de Nacimiento:	93,8%
Con Cédula de Identidad:	64,2%

Actividades Económicas

Caza y Pesca:	NR	-
Recolección:	NR	-
Artesanía:	NR	-
Población Económicamente Activa:		21 personas
Tasa de Actividad:		38,9%
Ocupación Principal:		Trabajador forestal (78,9%), Peón agropecuario (5,3%)
Tipos de Cultivos por Vivienda:		Maíz (93,8%), Poroto (93,8%), Zapallo (93,8%), Sandía (93,8%), Batata (87,5%)

Servicios

Local Escolar (Escuela/Colegio):	NR
Centro o Puesto de Salud:	NR
Tipos de Luz en la Vivienda:	Lámpara (Kerosene, gas) (66,7%), Lampium, vela, candil (33,3%)
Tipos de Agua en la Vivienda:	Pozo con Bomba (93,3%), Aljibe (6,7%)

Comunidad Novoctas

Localización Geográfica

Departamento:	Presidente Hayes
Distrito:	Villa Hayes
Área:	Rural

Distancias

De la Capital Departamental (Villa Hayes):	370 Kilómetros
De la Cabecera Distrital (Villa Hayes):	370 Kilómetros

Identificación Cultural - Jurídica

Familia Lingüística:	Mataco Mataguayo
Etnia:	Nivaclé (90,7%), Maká (5,7%), Guaraní Occidental (1,5%), Enlhet Norte (1,5%), No Indígena(0,6%)
Lengua Hablada:	Nivaclé (87,2%), Guaraní (6,4%), Maká (4,3%), Enlhet Norte (2,1%)
Personería Jurídica:	Sí tiene
Situación de la Tierra:	Con tierra propia

Condición Sociodemográfica

Población según grupos de edad

	Total	0-4	5-14	15-29	30-64	65 y más
Ambos Sexos	332	69	81	86	88	8
Varones	162	34	37	41	44	6
Mujeres	170	35	44	45	44	2

Total de Viviendas:	47
Tipo de Viviendas Particulares:	Rancho (61,7%), Casa (21,3%), Temporal (17,0%)
Promedio de Habitantes por Vivienda:	7,1
Promedio de Años de Estudio:	1,6
Con Partida de Nacimiento:	47,6%
Con Cédula de Identidad:	30,7%

Actividades Económicas

Caza y Pesca:	Sí realiza	Armadillo, Cerdo silvestre, Conejo Cocodrilo, Lagarto, Otros
Recolección:	Sí realiza	Algarrobo, Miel silvestre, Ky'yï, Otros
Artesanía:	Sí realiza	Lana, Karaguatá, Pluma, Madera, Barro, Otros
Población Económicamente Activa:		193 personas
Tasa de Actividad:		87,7%
Ocupación Principal:		Agricultor (45,8%), Artesano (29,2%), Peón agropecuario (14,1%), Albañil (1,6%), Changador (0,5%)
Tipos de Cultivos por Vivienda:		Sandía (91,5%), Zapallo (87,2%), Maíz (85,1%), Batata (85,1%), Poroto (80,9%)

Servicios

Local Escolar (Escuela/Colegio):	Sí tiene
Centro o Puesto de Salud:	Sí tiene
Tipos de Luz en la Vivienda:	Fogón (85,1%), Lampium, vela, candil (12,8%), Luz Eléctrica (2,1%)
Tipos de Agua en la Vivienda:	Pozo sin Bomba (57,4%), Tajamar, naciente (38,3%), Aljibe (4,3%)

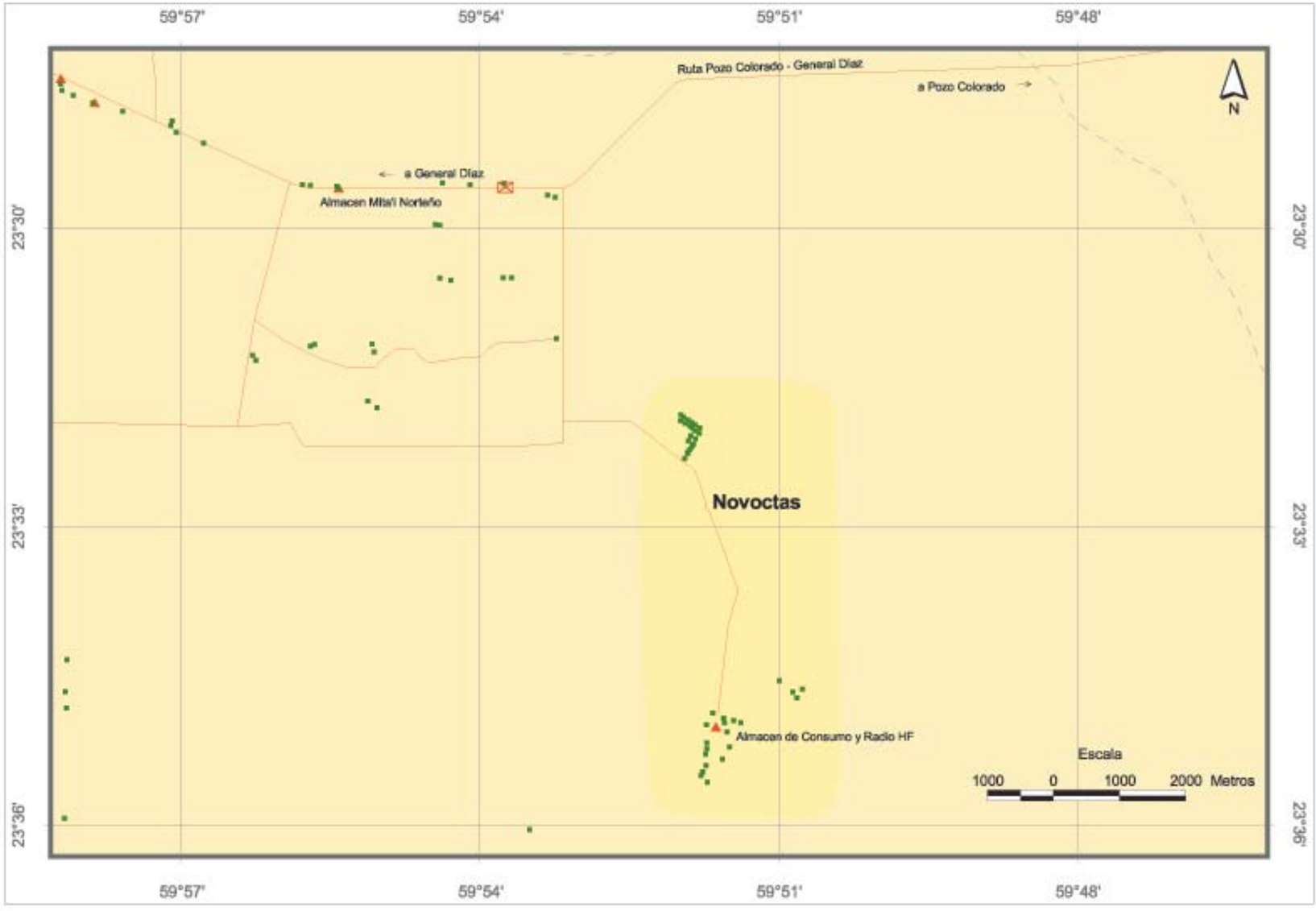

Ubicación en el País



Ubicación en el Departamento



Ubicación en el Distrito



Referencias

- Viviendas
- Escuela
- Iglesia
- Puesto de Salud
- Comercio y Servicio
- Cooperativa
- Cementerio
- Cancha de fútbol
- Antena
- Tanque de Agua
- Portón
- Puente
- Otras Referencias
- Hidrografía
- Vías asfaltadas
- Vías no asfaltadas
- Área aproximada de la Comunidad

Comunidad Fischat - Misión San Leonardo

Localización Geográfica

Departamento:	Presidente Hayes
Distrito:	Villa Hayes
Área:	Rural

Distancias

De la Capital Departamental (Villa Hayes):	487 Kilómetros
De la Cabecera Distrital (Villa Hayes):	487 Kilómetros

Identificación Cultural - Jurídica

Familia Lingüística:	Mataco Mataguayo
Etnia:	Nivaclé (94,1%), Sanapaná (0,1%), No Indígena (5,7%)
Lengua Hablada:	Nivaclé (89,7%), Castellano (6,0%), Guaraní (3,4%), Alemán (0,9%)
Personería Jurídica:	Sí tiene
Situación de la Tierra:	Con tierra propia

Condición Sociodemográfica

Población según grupos de edad

	Total	0-4	5-14	15-29	30-64	65 y más
Ambos Sexos	717	138	210	146	179	44
Varones	341	65	105	70	82	19
Mujeres	376	73	105	76	97	25

Total de Viviendas:	118
Tipo de Viviendas Particulares:	Rancho (52,5%), Casa (45,8%), Temporal (0,8%), Galpón (0,8%)
Promedio de Habitantes por Vivienda:	6,2
Promedio de Años de Estudio:	3,9
Con Partida de Nacimiento:	98,5%
Con Cédula de Identidad:	53,7%

Actividades Económicas

Caza y Pesca:	Sí realiza	Carpincho, Armadillo, Cerdo silvestre, Conejillo, Conejo, Otros
Recolección:	Sí realiza	Algarrobo, Tuna, Miel silvestre, Ky'yï
Artesanía:	Sí realiza	Karaguatá, Takuara, Pluma, Madera, Barro, Otros
Población Económicamente Activa:		252 personas
Tasa de Actividad:		54,3%
Ocupación Principal:		Artesano (36,5%), Agricultor (22,9%), Peón agropecuario (7,2%), Ganadero (4,0%), Apicultor (2,8%)
Tipos de Cultivos por Vivienda:		Maíz (62,7%), Sandía (62,7%), Zapallo (61,9%), Melón (61,0%), Poroto (56,8%)

Servicios

Local Escolar (Escuela/Colegio):	Sí tiene
Centro o Puesto de Salud:	Sí tiene
Tipos de Luz en la Vivienda:	Lampium, vela, candil (48,3%), Fogón (41,4%), Luz Eléctrica (6,0%), Lámpara (kerosene, gas) (4,3%)
Tipos de Agua en la Vivienda:	Tajamar, naciente (84,5%), Aljibe (12,9%), Pozo con Bomba (1,7%), Pozo sin Bomba (0,9%)

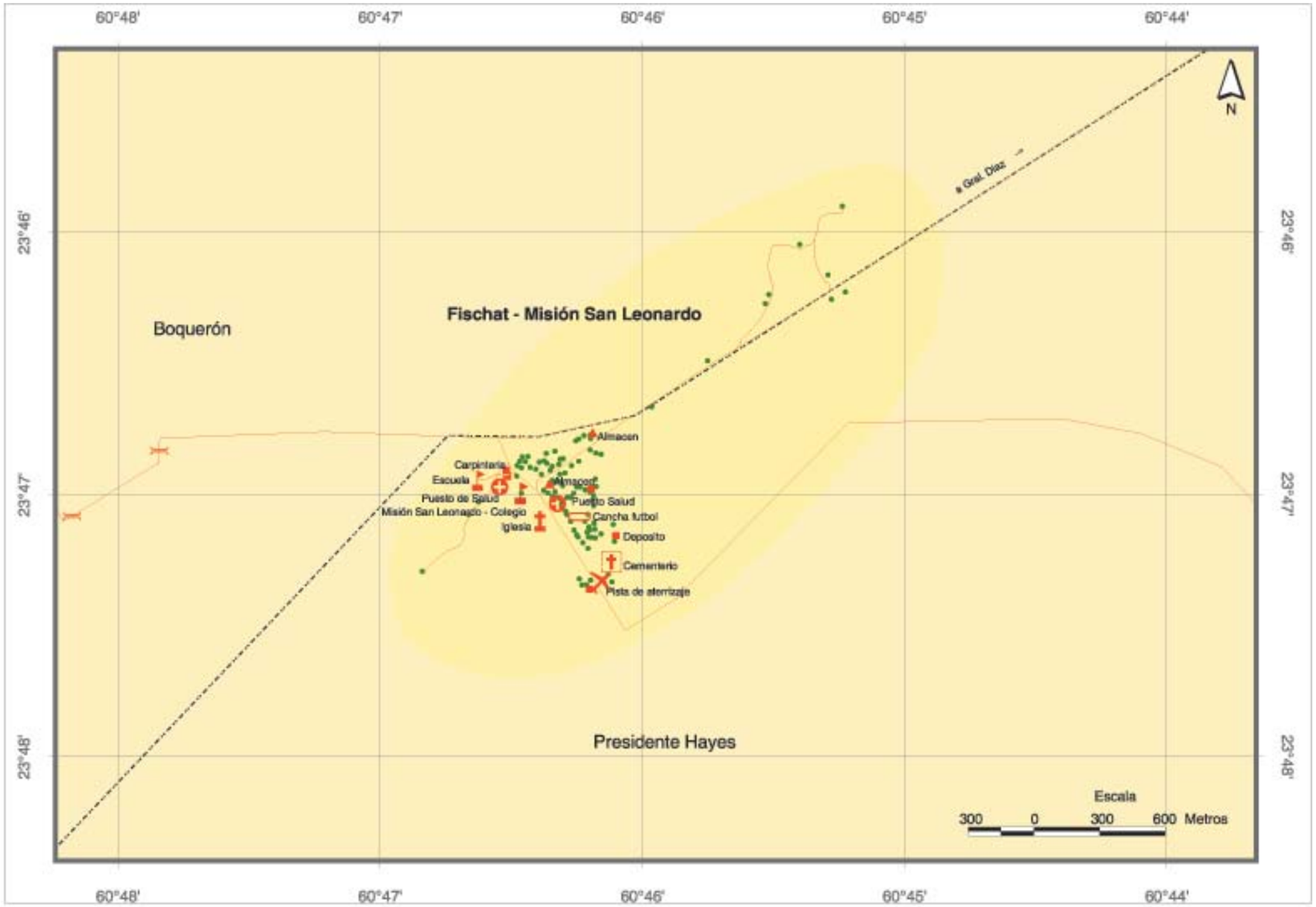

Ubicación en el País



Ubicación en el Departamento

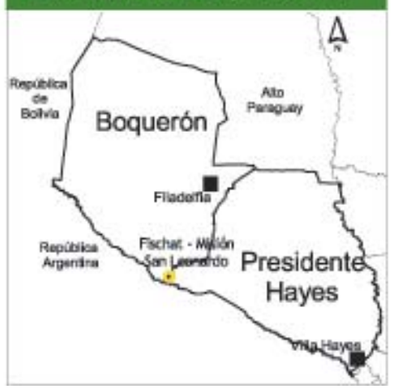

Ubicación en el Distrito



Referencias

- Viviendas
- Escuela
- Iglesia
- Puesto de Salud
- Comercio y Servicio
- Cooperativa
- Cementerio
- Cancha de fútbol
- Antena
- Tanque de Agua
- Portón
- Puente
- Otras Referencias
- Hidrografía
- Vías asfaltadas
- Vías no asfaltadas
- Área aproximada de la Comunidad

Comunidad Abundancia

Localización Geográfica

Departamento:	Presidente Hayes
Distrito:	Villa Hayes
Área:	Rural

Distancias

De la Capital Departamental (Villa Hayes):	442 Kilómetros
De la Cabecera Distrital (Villa Hayes):	442 Kilómetros

Identificación Cultural - Jurídica

Familia Lingüística:	Mataco Mataguayo
Etnia:	Nivaclé (96,1%), Toba (0,6%), Enlhet Norte (0,3%), No Indígena (2,9%)
Lengua Hablada:	Nivaclé (94,3%), Guaraní (3,8%) Castellano (1,9%)
Personería Jurídica:	Sí tiene
Situación de la Tierra:	Con tierra propia

Condición Sociodemográfica

Población según grupos de edad

	Total	0-4	5-14	15-29	30-64	65 y más
Ambos Sexos	309	42	113	71	72	11
Varones	156	21	58	35	37	5
Mujeres	153	21	55	36	35	6

Total de Viviendas:	53
Tipo de Viviendas Particulares:	Rancho (69,8%), Casa (28,3%), Temporal (1,9%)
Promedio de Habitantes por Vivienda:	5,8
Promedio de Años de Estudio:	3,8
Con Partida de Nacimiento:	74,8%
Con Cédula de Identidad:	46,3%

Actividades Económicas

Caza y Pesca:	Sí realiza	Carpincho, Cerdo silvestre , Cocodrilo, Venado, Avestruz
Recolección:	Sí realiza	Algarrobo, Tuna, Miel silvestre, Ky'yï
Artesanía:	Sí realiza	Lana, Algodón, Karaguatá, Pluma, Barro
Población Económicamente Activa:		112 personas
Tasa de Actividad:		55,4%
Ocupación Principal:		Artesano (48,0%), Agricultor (19,4%), Albañil (3,1%), Vendedor ambulante (3,1%), Limpiador de patios (2,0%)
Tipos de Cultivos por Vivienda:		Batata (88,7%), Zapallo (86,8%), Maíz (77,4%), Poroto (75,5%), Melón (58,5%)

Servicios

Local Escolar (Escuela/Colegio):	Sí tiene
Centro o Puesto de Salud:	Sí tiene
Tipos de Luz en la Vivienda:	Lampium, vela, candil (88,7%), Luz Eléctrica (7,5%), Lámpara (kerosene, gas) (3,8%)
Tipos de Agua en la Vivienda:	Tajamar, naciente (86,8%), Aljibe (11,3%), Pozo sin Bomba (1,9%)

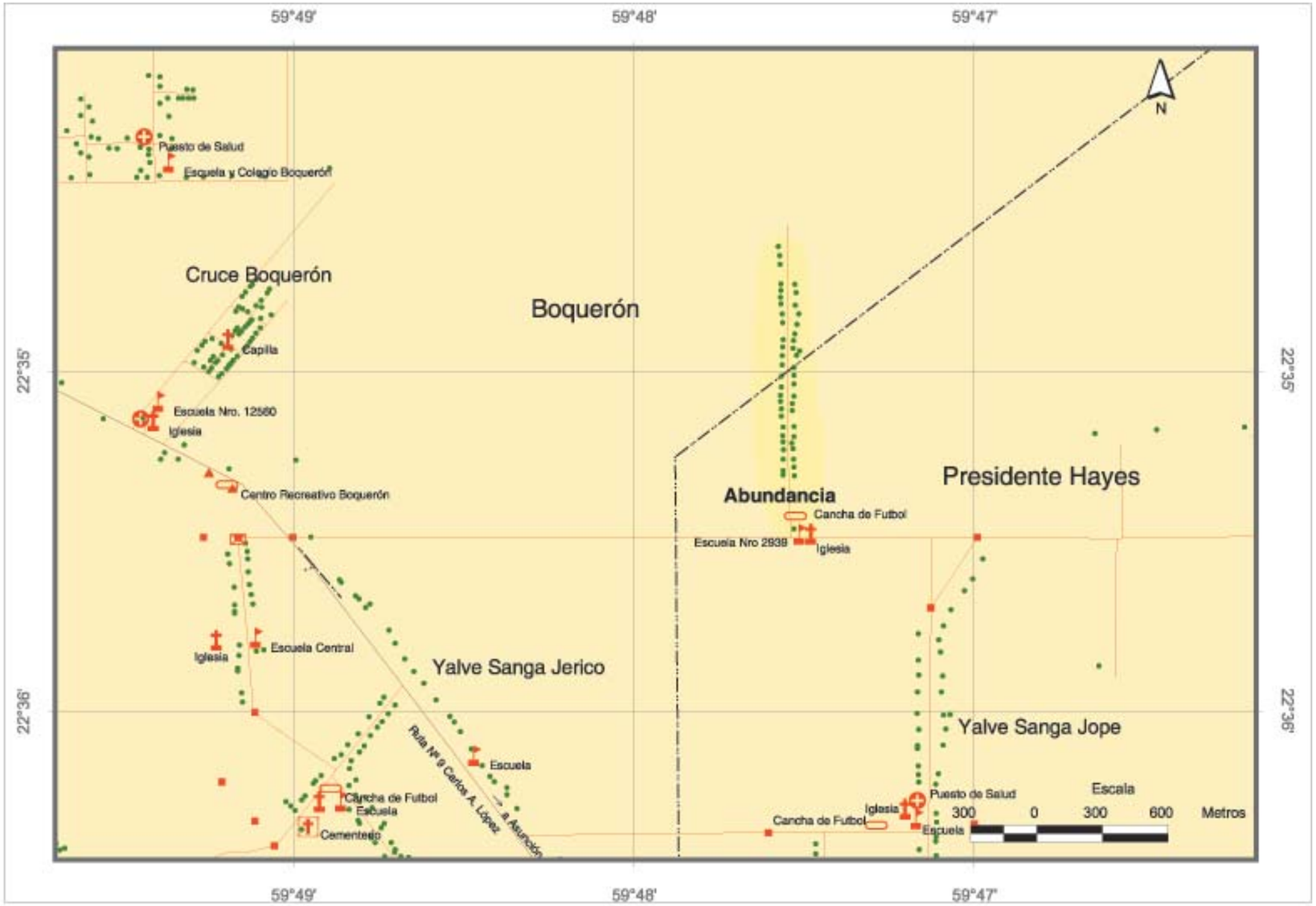

Ubicación en el País



Ubicación en el Departamento



Ubicación en el Distrito



Referencias

- Viviendas
- Escuela
- Iglesia
- Puesto de Salud
- Comercio y Servicio
- Cooperativa
- Cementerio
- Cancha de fútbol
- Antena
- Tanque de Agua
- Portón
- Puente
- Otras Referencias
- Hidrografía
- Vías asfaltadas
- Vías no asfaltadas
- Límite Departamental
- Área aproximada de la Comunidad

Comunidad Cacique Sapo

Localización Geográfica

Departamento:	Boquerón
Distrito:	Mcal. José F. Estigarribia
Área:	Rural

Distancias

De la Capital Departamental (Filadelfia):	266 Kilómetros
De la Cabecera Distrital (Mcal. José F. Estigarribia):	348 Kilómetros

Identificación Cultural - Jurídica

Familia Lingüística:	Mataco Mataguayo
Etnia:	Nivaclé (100,0%)
Lengua Hablada:	Nivaclé (100,0%)
Personería Jurídica:	Sí tiene
Situación de la Tierra:	Sin tierra propia (en trámite)

Condición Sociodemográfica

Población según grupos de edad

	Total	0-4	5-14	15-29	30-64	65 y más
Ambos Sexos	53	8	19	17	6	3
Varones	23	3	8	8	3	1
Mujeres	30	5	11	9	3	2

Total de Viviendas:	5
Tipo de Viviendas Particulares:	Rancho (100,0%)
Promedio de Habitantes por Vivienda:	10,6
Promedio de Años de Estudio:	2,3
Con Partida de Nacimiento:	90,6%
Con Cédula de Identidad:	39,6%

Actividades Económicas

Caza y Pesca:	Sí realiza	Carpincho, Armadillo, Cerdo silvestre, Conejillo, Peces, Otros
Recolección:	Sí realiza	Algarrobo, Tuna, Miel silvestre, Ky'yï
Artesanía:	Sí realiza	Lana, Karaguatá, Otros
Población Económicamente Activa:		6 personas
Tasa de Actividad:		17,1%
Ocupación Principal:		Agricultor (50,0%), Personal doméstico(16,7%)
Tipos de Cultivos por Vivienda:		Maíz (100,0%), Poroto (100,0%), Batata (100,0%), Zapallo (100,0%), Sandía (100,0%)

Servicios

Local Escolar (Escuela/Colegio):	Sí tiene
Centro o Puesto de Salud:	No tiene
Tipos de Luz en la Vivienda:	Lampium, vela, candil (100,0%)
Tipos de Agua en la Vivienda:	Tajamar (100,0%)

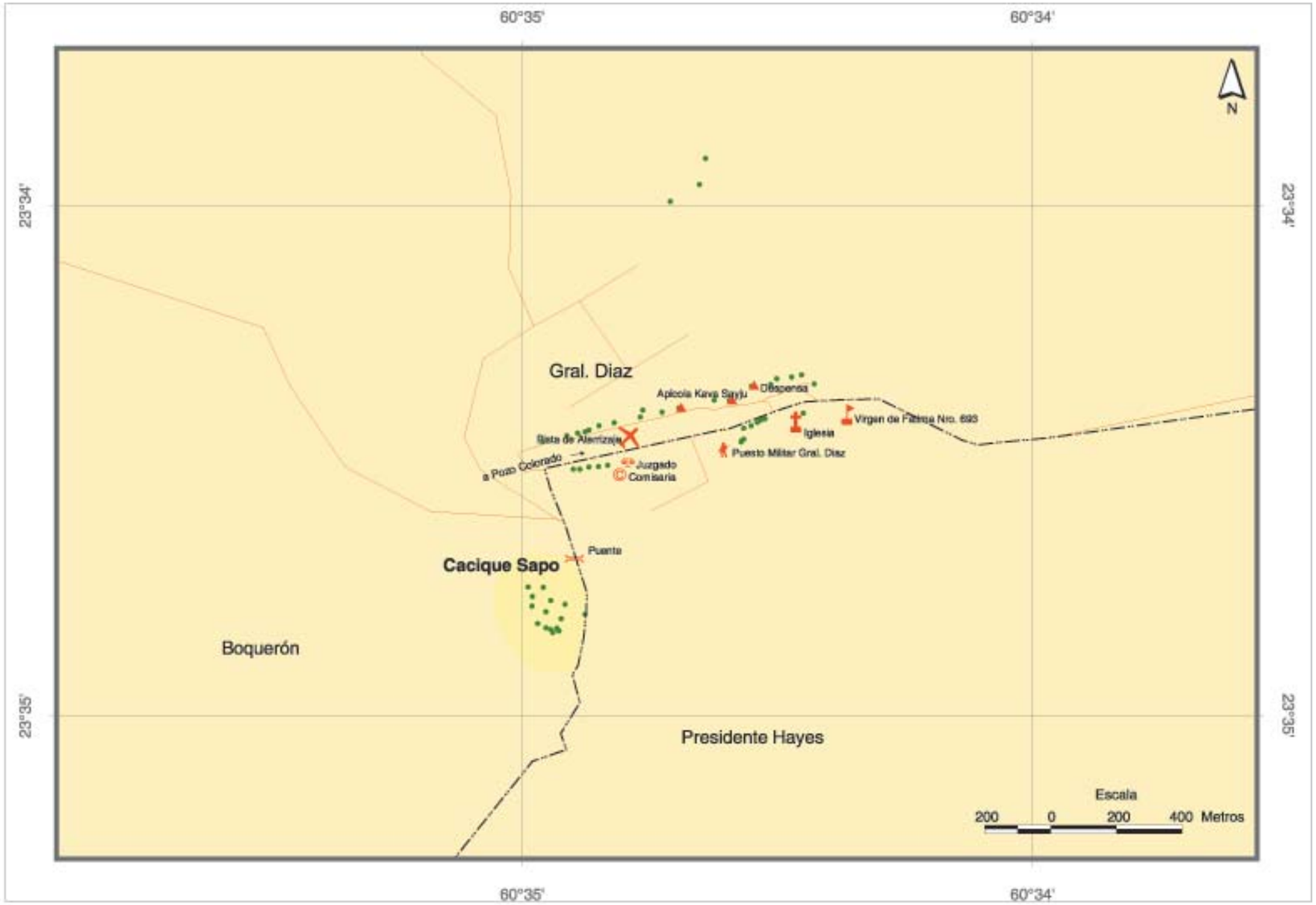

Ubicación en el País



Ubicación en el Departamento



Ubicación en el Distrito



Referencias

- Viviendas
- Escuela
- Iglesia
- Puesto de Salud
- Comercio y Servicio
- Cooperativa
- Cementerio
- Cancha de fútbol
- Antena
- Tanque de Agua
- Portón
- Puente
- Otras Referencias
- Hidrografía
- Vías asfaltadas
- Vías no asfaltadas
- Áreas aproximada de la Comunidad

Comunidad Yalve Sanga

Localización Geográfica

Departamento:	Boquerón
Distrito:	Mcal. José F. Estigarribia
Área:	Rural

Distancias

De la Capital Departamental (Filadelfia):	36 Kilómetros
De la Cabecera Distrital (Mcal.José F. Estigarribia):	103 Kilómetros

Identificación Cultural - Jurídica

Familia Lingüística:	Mataco Mataguayo
Etnia:	Nivaclé (52,3%), Enlhet Norte (43,2%), Enxet Sur (1,3%), Angaité (1,0%), Guaraní Ñandeva (0,6%)
Lengua Hablada:	Enlhet Norte (48,7%), Nivaclé (47,6%), Guaraní (1,6%), Enxet Sur (0,7%) Guaraní Ñandéva (0,5%)
Personería Jurídica:	Sí tiene
Situación de la Tierra:	Con tierra propia

Condición Sociodemográfica

Población según grupos de edad

	Total	0-4	5-14	15-29	30-64	65 y más
Ambos Sexos	3.888	370	1.088	1.019	1.257	154
Varones	2.032	190	570	511	679	82
Mujeres	1.856	180	518	508	578	72

Total de Viviendas:	755
Tipo de Viviendas Particulares:	Casa (61,1%), Rancho (29,8%), Galpón (5,7%), Temporal (3,3%)
Promedio de Habitantes por Vivienda:	5,0
Promedio de Años de Estudio:	2,9
Con Partida de Nacimiento:	87,7%
Con Cédula de Identidad:	65,8%

Actividades Económicas

Caza y Pesca:	Sí realiza	Carpincho, Armadillo, Cerdo silvestre, Conejillo, Conejo, Otros
Recolección:	Sí realiza	Cogollo de palma, Algarrobo, Tuna, Miel silvestre, Ky'yï, Otros
Artesanía:	Sí realiza	Lana, Algodón, Karaguatá, Hoja de palma, Takuara, Otros
Población Económicamente Activa:		1.581 personas
Tasa de Actividad:		53,2%
Ocupación Principal:		Agricultor (60,8%), Albañil (12,5%), Peón agropecuario (3,7%), Trabajador agropecuario (2,8%)
Tipos de Cultivos por Vivienda:		Batata (75,5%), Sésamo (64,6%), Zapallo (58,9%), Sandía (58,3%), Poroto (48,2%)

Servicios

Local Escolar (Escuela/Colegio):	Sí tiene
Centro o Puesto de Salud:	Sí tiene
Tipos de Luz en la Vivienda:	Lampium, vela, candil (46,7%), Fogón (34,6%), Luz eléctrica (10,9%), Lámpara (kerosene, gas) (7,8%)
Tipos de Agua en la Vivienda:	Pozo con bomba (33,0%), Tajamar, naciente (24,8%), Aljibe (24,8%), Pozo sin Bomba (10,6%), Tanque australiano (6,8%)

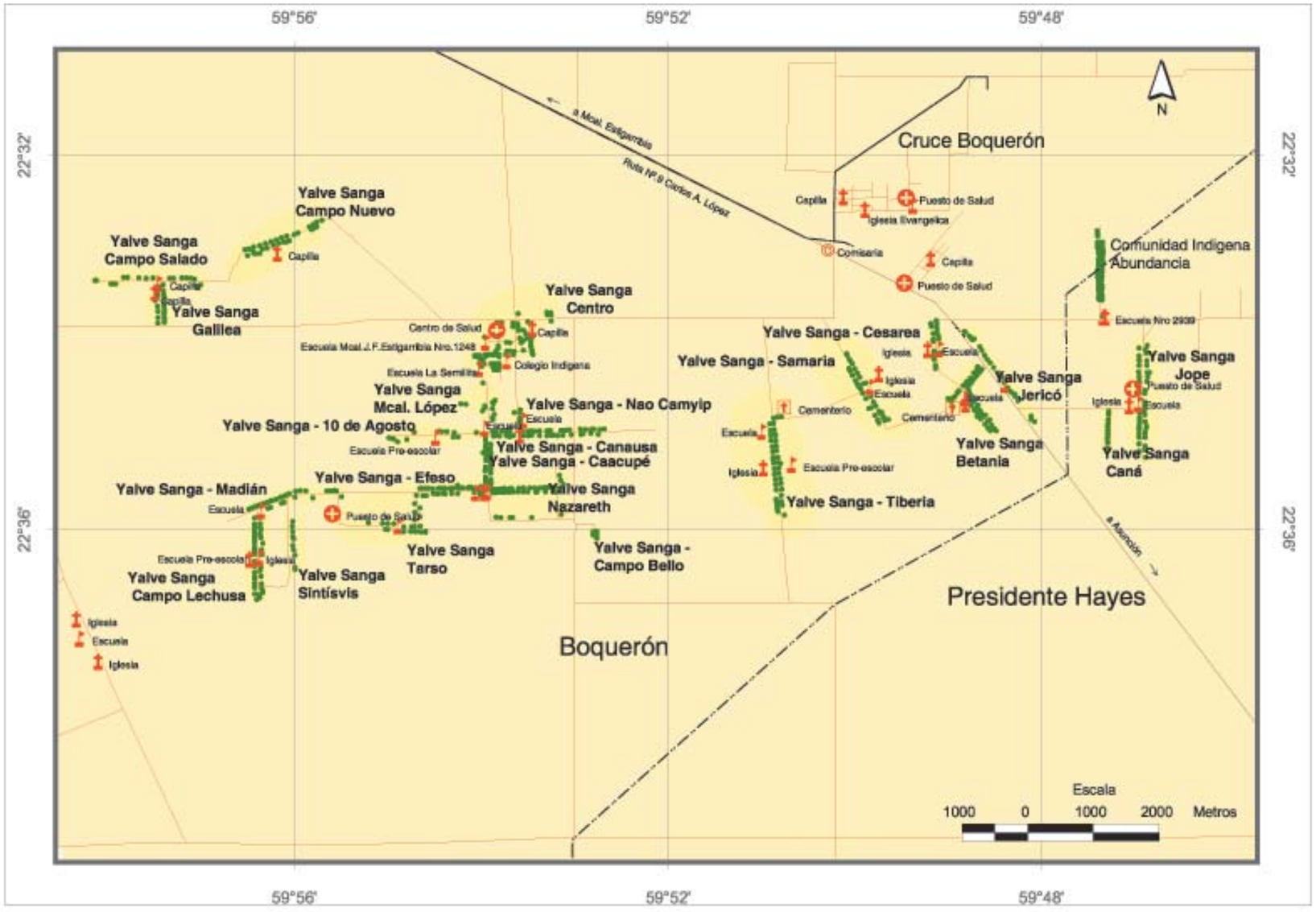

Ubicación en el País



Ubicación en el Departamento



Ubicación en el Distrito



Referencias

- Viviendas
- Escuela
- Iglesia
- Puesto de Salud
- Comercio y Servicio
- Cooperativa
- Cementerio
- Cancha de fútbol
- Antena
- Tanque de Agua
- Portón
- Puente
- Otras Referencias
- Hidrografía
- Vías asfaltadas
- Vías no asfaltadas
- Límite Departamental
- Área aproximada de las Aldeas

Comunidad Yalve Sanga - Aldea Campo Salado

Localización Geográfica

Departamento:	Boquerón
Distrito:	Mcal. José F. Estigarribia
Área:	Rural

Distancias

De la Capital Departamental (Filadelfia):	42 Kilómetros
De la Cabecera Distrital (Mcal.José F. Estigarribia):	107 Kilómetros

Identificación Cultural - Jurídica

Familia Lingüística:	Mataco Mataguayo
Etnia:	Nivaclé (100,0%)
Lengua Hablada:	Nivaclé (100,0%)

Condición Sociodemográfica

Población según grupos de edad

	Total	0-4	5-14	15-29	30-64	65 y más
Ambos Sexos	94	7	33	26	27	1
Varones	51	5	16	14	15	1
Mujeres	43	2	17	12	12	0

Total de Viviendas:	19
Tipo de Viviendas Particulares:	Casa (42,1%), Rancho (31,6%), Galpón (26,3%)
Promedio de Habitantes por Vivienda:	4,9
Promedio de Años de Estudio:	2,7
Con Partida de Nacimiento:	84,0%
Con Cédula de Identidad:	54,3%

Actividades Económicas

Caza y Pesca:	Sí realiza	Venado, Carpincho, Cerdo silvestre, Aves silvestres
Recolección:	Sí realiza	Algarrobo, Tuna, Miel silvestre
Artesanía:	Sí realiza	Lana, Karaguatá
Población Económicamente Activa:		50 personas
Tasa de Actividad:		75,8%
Ocupación Principal:		Agricultor (95,8%), Peón agropecuario (2,1%), Mecánico de vehículos de motor (2,1%)
Tipos de Cultivos por Vivienda:		Batata (63,2%), Sésamo (52,6%), Maíz (31,6%), Mandioca (15,8%), Zapallo (15,8%)

Servicios

Local Escolar (Escuela/Colegio):	Sí tiene
Centro o Puesto de Salud:	Sí tiene
Tipos de Luz en la Vivienda:	Lampium, vela, candil (89,5%), Lámpara (Kerosene, gas) (10,5%)
Tipos de Agua en la Vivienda:	Pozo con Bomba (47,4%), Tajamar, naciente (26,3%), Pozo sin Bomba (15,8%), Aljibe (10,5%)

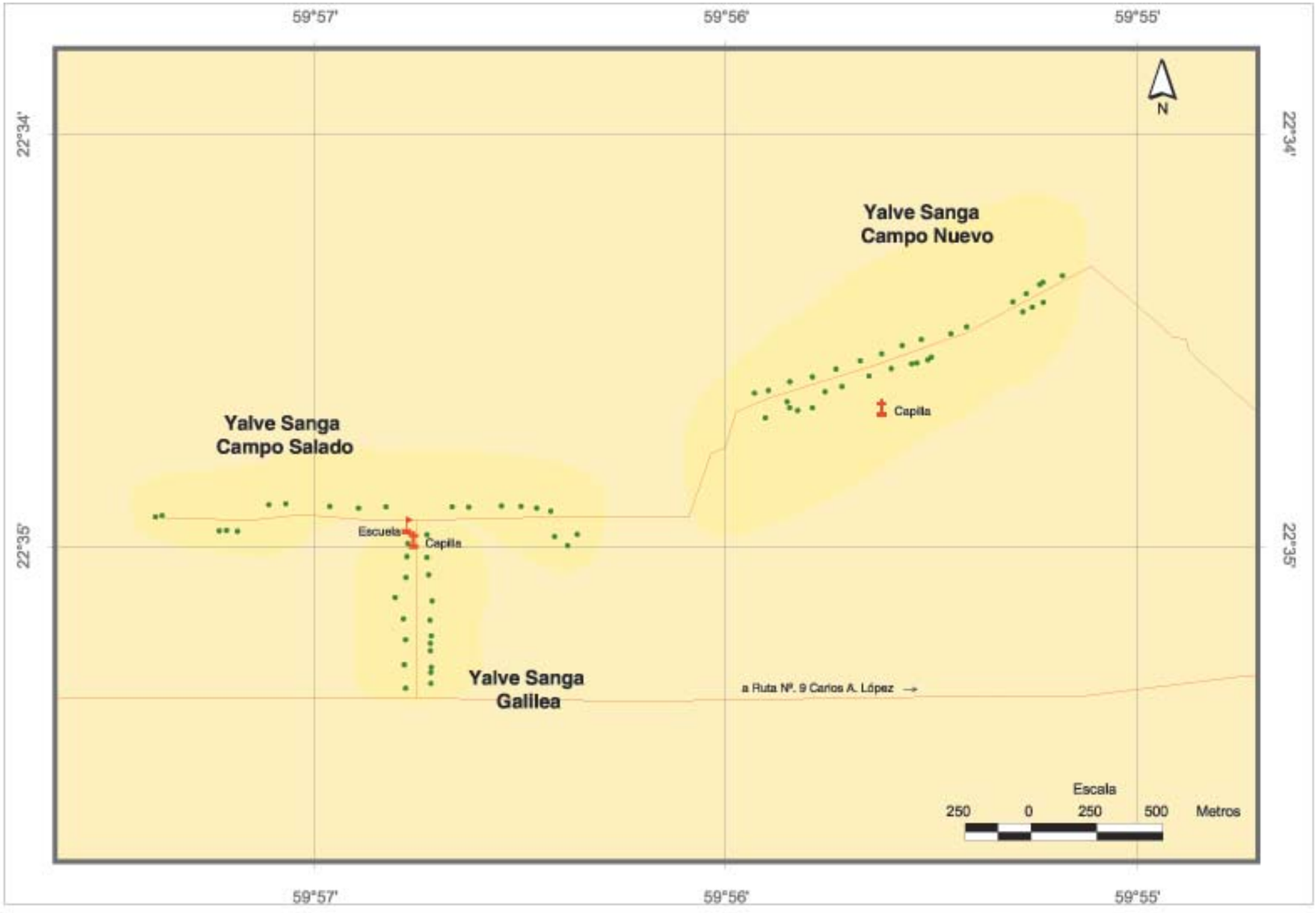





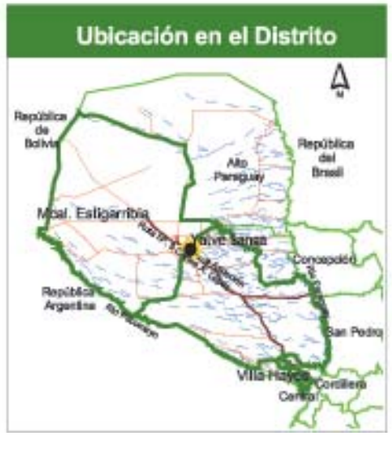



Comunidad Yalve Sanga - Aldea Galilea

Localización Geográfica

Departamento:	Boquerón
Distrito:	Mcal. José F. Estigarribia
Área:	Rural

Distancias

De la Capital Departamental (Filadelfia):	42 Kilómetros
De la Cabecera Distrital (Mcal.José F. Estigarribia):	107 Kilómetros

Identificación Cultural - Jurídica

Familia Lingüística:	Mataco Mataguayo
Etnia:	Nivaclé (100,0%)
Lengua Hablada:	Nivaclé (100,0%)

Condición Sociodemográfica

Población según grupos de edad

	Total	0-4	5-14	15-29	30-64	65 y más
Ambos Sexos	120	15	26	42	35	2
Varones	64	9	14	20	20	1
Mujeres	56	6	12	22	15	1

Total de Viviendas:	19
Tipo de Viviendas Particulares:	Rancho (63,2%), Casa (36,8%)
Promedio de Habitantes por Vivienda:	6,3
Promedio de Años de Estudio:	2,6
Con Partida de Nacimiento:	70,8%
Con Cédula de Identidad:	54,2%

Actividades Económicas

Caza y Pesca:	Sí realiza	Carpincho, Cerdo silvestre, Aves silvestres, Venado
Recolección:	Sí realiza	Algarrobo, Tuna, Miel silvestre
Artesanía:	Sí realiza	Lana, Karaguatá
Población Económicamente Activa:		78 personas
Tasa de Actividad:		86,7%
Ocupación Principal:		Agricultor (91,0%), Albañil (7,7%), Mecánico de vehículos de motor (1,3%)
Tipos de Cultivos por Vivienda:		Batata (84,2%), Sandía (68,4%), Sésamo (68,4%), Mandioca (57,9%), Zapallo (54,6%)

Servicios

Local Escolar (Escuela/Colegio):	Sí tiene
Centro o Puesto de Salud:	Sí tiene
Tipos de Luz en la Vivienda:	Lámpara (Kerosene, gas) (52,6%), Lampium, vela, candil (47,4%)
Tipos de Agua en la Vivienda:	Pozo con Bomba (100,0%)

Comunidad Yalve Sanga - Aldea Campo Nuevo

Localización Geográfica

Departamento:	Boquerón
Distrito:	Mcal. José F. Estigarribia
Área:	Rural

Distancias

De la Capital Departamental (Filadelfia):	40 Kilómetros
De la Cabecera Distrital (Mcal.José F. Estigarribia):	105 Kilómetros

Identificación Cultural - Jurídica

Familia Lingüística:	Mataco Mataguayo
Etnia:	Nivaclé (99,5%), No Indígena (0,5%)
Lengua Hablada:	Nivaclé (100,0%)

Condición Sociodemográfica

Población según grupos de edad

	Total	0-4	5-14	15-29	30-64	65 y más
Ambos Sexos	187	23	43	55	62	4
Varones	101	12	22	32	33	2
Mujeres	86	11	21	23	29	2

Total de Viviendas:	34
Tipo de Viviendas Particulares:	Casa (50,0%), Rancho (50,0%)
Promedio de Habitantes por Vivienda:	5,5
Promedio de Años de Estudio:	2,0
Con Partida de Nacimiento:	55,6%
Con Cédula de Identidad:	55,6%

Actividades Económicas

Caza y Pesca:	Sí realiza	Armadillo, Aves silvestres, Cerdo silvestre, Venado, Tortuga, Otros
Recolección:	Sí realiza	Algarrobo, Tuna, Miel silvestre, Otros
Artesanía:	Sí realiza	Karaguatá, Lana, Otro Material
Población Económicamente Activa:		60 personas
Tasa de Actividad:		43,5%
Ocupación Principal:		Agricultor (77,1%), Peón agropecuario (14,6%), Albañil (4,2%), Trabajador forestal (4,2%)
Tipos de Cultivos por Vivienda:		Sésamo (79,4%), Batata (73,5%), Zapallo (70,6%), Poroto (67,6%), Sandía (67,6%)

Servicios

Local Escolar (Escuela/Colegio):	Sí tiene
Centro o Puesto de Salud:	No tiene
Tipos de Luz en la Vivienda:	Lampium, vela, candil (70,6%), Fogón (14,7%), Lámpara (Kerosene, gas) (11,8%) Luz Eléctrica (2,9%)
Tipos de Agua en la Vivienda:	Pozo con Bomba (88,2%), Pozo sin Bomba (2,9%), Aljibe (8,8%)

Comunidad Yalve Sanga - Aldea 10 de Agosto

Localización Geográfica

Departamento:	Boquerón
Distrito:	Mcal. José F. Estigarribia
Área:	Rural

Distancias

De la Capital Departamental (Filadelfia):	38 Kilómetros
De la Cabecera Distrital (Mcal.José F. Estigarribia):	103 Kilómetros

Identificación Cultural - Jurídica

Familia Lingüística:	Lengua Toba Maskoy
Etnia:	Enlhet Norte (100,0%)
Lengua Hablada:	Enlhet Norte (100,0%)

Condición Sociodemográfica

Población según grupos de edad

	Total	0-4	5-14	15-29	30-64	65 y más
Ambos Sexos	63	3	26	7	26	1
Varones	31	1	14	4	12	0
Mujeres	32	2	12	3	14	1

Total de Viviendas:	15
Tipo de Viviendas Particulares:	Casa (73,3%), Galpón (20,0%), Rancho (6,7%)
Promedio de Habitantes por Vivienda:	4,2
Promedio de Años de Estudio:	1,9
Con Partida de Nacimiento:	96,8%
Con Cédula de Identidad:	77,8%

Actividades Económicas

Caza y Pesca:	Sí realiza	Carpincho, Armadillo, Venado, Avestruz, Tapir
Recolección:	Sí realiza	Algarrobo, Miel silvestre,
Artesanía:	Sí realiza	Lana, Karaguatá, Hoja de palma, Pluma, Takuara
Población Económicamente Activa:		41 personas
Tasa de Actividad:		82,0%
Ocupación Principal:		Agricultor (89,7%), Peón agropecuario (10,3%)
Tipos de Cultivos por Vivienda:		Batata (100,0%), Zapallo (93,3%), Sésamo (80,0%), Sandía (53,3%), Poroto (46,7%)

Servicios

Local Escolar (Escuela/Colegio):	Sí tiene
Centro o Puesto de Salud:	Sí tiene
Tipos de Luz en la Vivienda:	Fogón (86,7%), Luz Eléctrica (6,7%), Lampium, vela, candil (6,7%)
Tipos de Agua en la Vivienda:	Pozo con Bomba (73,3%), Aljibe (26,7%)



Ubicación en el País



Ubicación en el Departamento



Ubicación en el Distrito



Referencias

- Viviendas
- Escuela
- Iglesia
- Puesto de Salud
- Comercio y Servicio
- Cooperativa
- Cementerio
- Cancha de fútbol
- Antena
- Tanque de Agua
- Portón
- Puente
- Otras Referencias
- Hidrografía
- Vías asfaltadas
- Vías no asfaltadas
- Límite Departamental
- Área aproximada de las Aldeas

Comunidad Yalve Sanga - Aldea Caacupé

Localización Geográfica

Departamento:	Boquerón
Distrito:	Mcal. José F. Estigarribia
Área:	Rural

Distancias

De la Capital Departamental (Filadelfia):	37 Kilómetros
De la Cabecera Distrital (Mcal. José F. Estigarribia):	102 Kilómetros

Identificación Cultural - Jurídica

Familia Lingüística:	Lengua Toba Maskoy
Etnia:	Enlhet Norte (100,0%)
Lengua Hablada:	Enlhet Norte (100,0%)

Condición Sociodemográfica

Población según grupos de edad

	Total	0-4	5-14	15-29	30-64	65 y más
Ambos Sexos	92	2	25	19	43	3
Varones	48		14	10	23	1
Mujeres	44	2	11	9	20	2

Total de Viviendas:	25
Tipo de Viviendas Particulares:	Casa (92,0%), Rancho (4,0%), Temporal (4,0%)
Promedio de Habitantes por Vivienda:	3,7
Promedio de Años de Estudio:	3,1
Con Partida de Nacimiento:	100,0%
Con Cédula de Identidad:	81,5%

Actividades Económicas

Caza y Pesca:	Sí realiza	Venado
Recolección:	Sí realiza	Cogollo de Palma, Algarrobo, Miel silvestre
Artesanía:	Sí realiza	Karaguatá, Algodón
Población Económicamente Activa:		65 personas
Tasa de Actividad:		85,5%
Ocupación Principal:		Agricultor (73,2%), Peón agropecuario (12,5%), Trabajador agropecuario (7,1%), Albañil (3,6%), Artesano (1,8%)
Tipos de Cultivos por Vivienda:		Batata (100,0%), Zapallo (68,0%), Sandía (68,0%), Maíz (56,0%), Mandioca (44,0%)

Servicios

Local Escolar (Escuela/Colegio):	Sí tiene
Centro o Puesto de Salud:	No tiene
Tipos de Luz en la Vivienda:	Lampium, vela, candil (68,0%), Luz Eléctrica (16,0%), Lámpara (Kerosene, gas) (16,0%)
Tipos de Agua en la Vivienda:	Pozo con Bomba (96,0%), Aljibe (4,0%)

Comunidad Yalve Sanga - Aldea Efeso

Localización Geográfica

Departamento:	Boquerón
Distrito:	Mcal. José F. Estigarribia
Área:	Rural

Distancias

De la Capital Departamental (Filadelfia):	39 Kilómetros
De la Cabecera Distrital (Mcal.José F. Estigarribia):	104 Kilómetros

Identificación Cultural - Jurídica

Familia Lingüística:	Lengua Toba Maskoy
Etnia:	Enlhet Norte (98,0%), Enxet Sur (0,7%), Toba Maskoy (0,7%), Nivaclé (0,6%)
Lengua Hablada:	Enlhet Norte (97,0%), Enxet Sur (1,5%), Castellano (1,5%)

Condición Sociodemográfica

Población según grupos de edad

	Total	0-4	5-14	15-29	30-64	65 y más
Ambos Sexos	305	21	77	79	120	8
Varones	161	10	40	42	63	6
Mujeres	144	11	37	37	57	2

Total de Viviendas:	67
Tipo de Viviendas Particulares:	Casa (83,6%), Rancho (6,0%), Temporal (6,0%), Galpón (4,5%)
Promedio de Habitantes por Vivienda:	4,6
Promedio de Años de Estudio:	2,5
Con Partida de Nacimiento:	96,1%
Con Cédula de Identidad:	79,3%

Actividades Económicas

Caza y Pesca:	Sí realiza	Carpincho, Armadillo, Cerdo silvestre, Conejillo, Lagarto, Otros
Recolección:	Sí realiza	Cogollo de palma, Algarrobo,Tuna, Miel silvestre, Ky'yï
Artesanía:	Sí realiza	Karaguatá, Lana, Algodón, Pluma Hoja de Palma, Otros
Población Económicamente Activa:		164 personas
Tasa de Actividad:		66,1%
Ocupación Principal:		Agricultor (89,4%), Albañil (8,6%), Trabajador agropecuario (0,7%), Carpintero (0,7%), Limpiador de patios (0,7%)
Tipos de Cultivos por Vivienda:		Batata (80,6%), Sandía (71,6%), Zapallo (65,7%), Maíz (53,7%), Sésamo (50,7%)

Servicios

Local Escolar (Escuela/Colegio):	Sí tiene
Centro o Puesto de Salud:	Sí tiene
Tipos de Luz en la Vivienda:	Fogón (89,6%), Luz Eléctrica (6,0%), Lampium, vela, candil (4,5%)
Tipos de Agua en la Vivienda:	Pozo con Bomba (82,1%), Aljibe (14,9%), Tajamar, naciente (3,0%)

Comunidad Yalve Sanga - Aldea Nazareth

Localización Geográfica

Departamento:	Boquerón
Distrito:	Mcal. José F. Estigarribia
Área:	Rural

Distancias

De la Capital Departamental (Filadelfia):	39 Kilómetros
De la Cabecera Distrital (Mcal.José F. Estigarribia):	104 Kilómetros

Identificación Cultural - Jurídica

Familia Lingüística:	Lengua Toba Maskoy
Etnia:	Enlhet Norte (99,2%), Enxet Sur (0,8%)
Lengua Hablada:	Enlhet Norte (98,2%), Nivaclé (1,8%)

Condición Sociodemográfica

Población según grupos de edad

	Total	0-4	5-14	15-29	30-64	65 y más
Ambos Sexos	248	16	68	55	99	10
Varones	135	10	38	27	55	5
Mujeres	113	6	30	28	44	5

Total de Viviendas:	55
Tipo de Viviendas Particulares:	Casa (47,3%), Galpón (40,0%), Temporal (7,3%), Rancho (5,5%)
Promedio de Habitantes por Vivienda:	4,5
Promedio de Años de Estudio:	1,8
Con Partida de Nacimiento:	96,0%
Con Cédula de Identidad:	81,0%

Actividades Económicas

Caza y Pesca:	Sí realiza	Carpincho, Aves silvestres, Venado, Avestruz
Recolección:	Sí realiza	Algarrobo, Miel silvestre,
Artesanía:	Sí realiza	Lana, Hoja de Palma, Pluma
Población Económicamente Activa:		135 personas
Tasa de Actividad:		68,5%
Ocupación Principal:		Agricultor (72,2%), Trabajador agropecuario (11,3%), Limpiador de patios (11,3%), Albañil (1,5%), Ganadero (1,5%)
Tipos de Cultivos por Vivienda:		Batata (87,3%), Sandía (78,2%), Zapallo (76,4%), Maíz (69,1%), Sésamo (67,3%)

Servicios

Local Escolar (Escuela/Colegio):	Sí tiene
Centro o Puesto de Salud:	Sí tiene
Tipos de Luz en la Vivienda:	Fogón (94,5%), Lampium, vela, candil (5,5%)
Tipos de Agua en la Vivienda:	Aljibe (85,5%), Pozo sin Bomba (7,3%), Tajamar (3,6%), Tanque Australiano (1,8%), Pozo con Bomba (1,8%)

Comunidad Yalve Sanga - Aldea Campo Lechusa

Localización Geográfica

Departamento:	Boquerón
Distrito:	Mcal. José F. Estigarribia
Área:	Rural

Distancias

De la Capital Departamental (Filadelfia):	43 Kilómetros
De la Cabecera Distrital (Mcal.José F. Estigarribia):	108 Kilómetros

Identificación Cultural - Jurídica

Familia Lingüística:	Lengua Toba Maskoy
Etnia:	Enlhet Norte (100,0%)
Lengua Hablada:	Enlhet Norte (100,0%)

Condición Sociodemográfica

Población según grupos de edad

	Total	0-4	5-14	15-29	30-64	65 y más
Ambos Sexos	178	14	50	53	52	9
Varones	92	6	24	27	29	6
Mujeres	86	8	26	26	23	3

Total de Viviendas:	42
Tipo de Viviendas Particulares:	Casa (100,0%)
Promedio de Habitantes por Vivienda:	4,2
Promedio de Años de Estudio:	2,5
Con Partida de Nacimiento:	98,9%
Con Cédula de Identidad:	69,1%

Actividades Económicas

Caza y Pesca:	Sí realiza	Armadillo, Cerdo silvestre, Lagarto, Aves silvestres, Venado, Otros
Recolección:	Sí realiza	Algarrobo, Tuna, Miel silvestre, Ky'yï
Artesanía:	Sí realiza	Lana, Karaguatá, Hoja de Palma
Población Económicamente Activa:		71 personas
Tasa de Actividad:		50,4%
Ocupación Principal:		Agricultor (85,7%), Trabajador agropecuario (12,9%), Ganadero (1,4%)
Tipos de Cultivos por Vivienda:		Batata (83,3%), Sésamo (76,2%), Sandía (54,8%), Zapallo (47,6%), Poroto (45,2%)

Servicios

Local Escolar (Escuela/Colegio):	Sí tiene
Centro o Puesto de Salud:	Sí tiene
Tipos de Luz en la Vivienda:	Fogón (100,0%)
Tipos de Agua en la Vivienda:	Tajamar, naciente (69,1%), Pozo sin Bomba (21,4%), Pozo con Bomba (7,1%), Aljibe (2,4%)

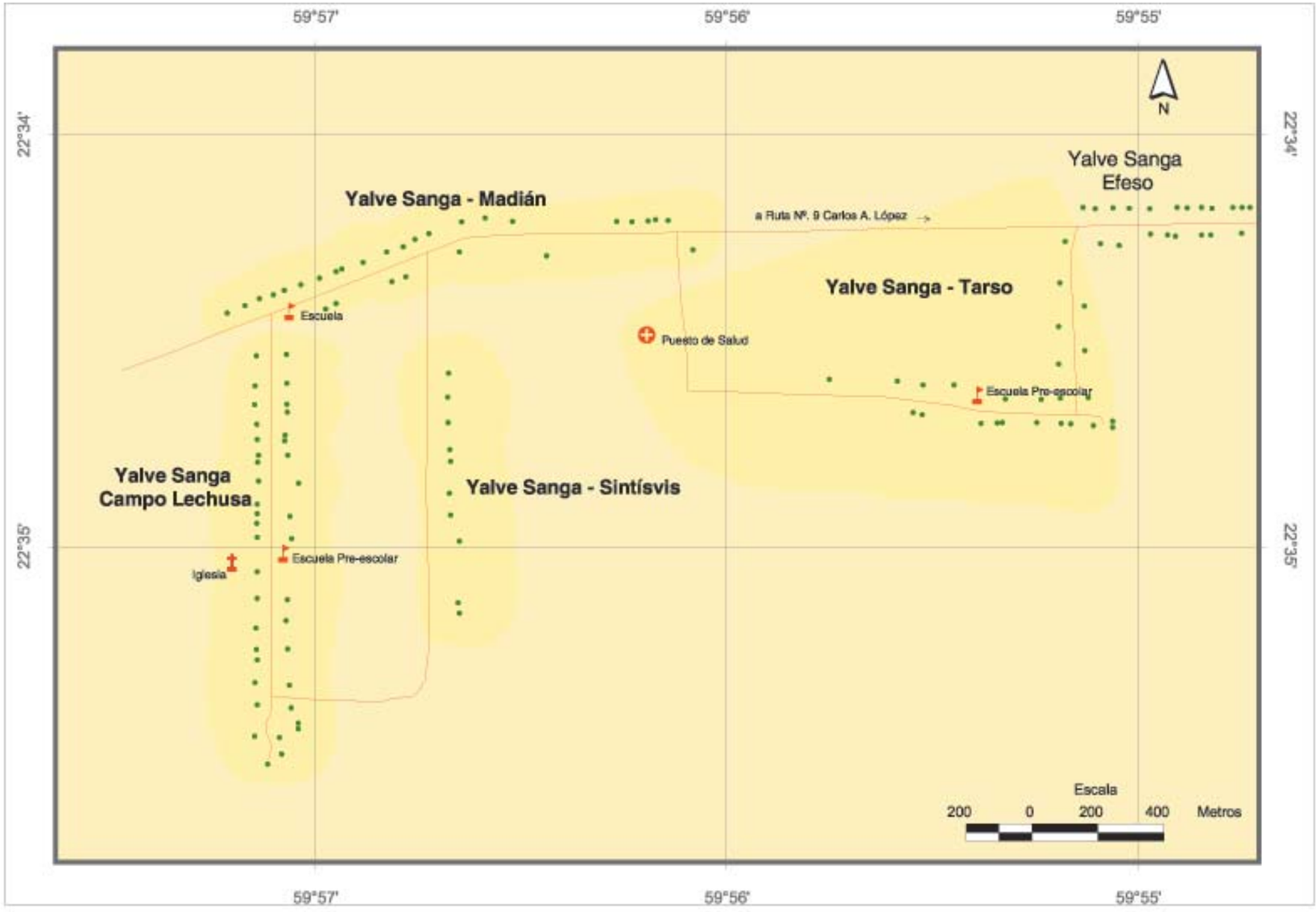

Ubicación en el País



Ubicación en el Departamento



Ubicación en el Distrito

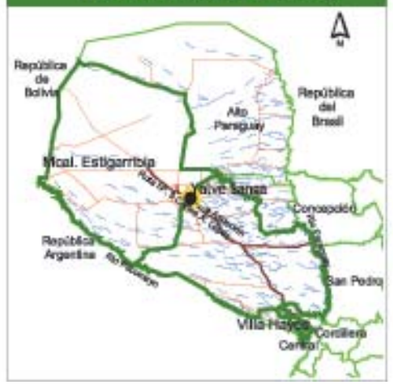

Referencias

- Viviendas
- Escuela
- Iglesia
- Puesto de Salud
- Comercio y Servicio
- Cooperativa
- Cementerio
- Cancha de fútbol
- Antena
- Tanque de Agua
- Portón
- Puente
- Otras Referencias
- Hidrografía
- Vías asfaltadas
- Vías no asfaltadas
- Límite Departamental
- Área aproximada de las Aldeas

Comunidad Yalve Sanga - Aldea Madián

Localización Geográfica

Departamento:	Boquerón
Distrito:	Mcal. José F. Estigarribia
Área:	Rural

Distancias

De la Capital Departamental (Filadelfia):	42 Kilómetros
De la Cabecera Distrital (Mcal. José F. Estigarribia):	107 Kilómetros

Identificación Cultural - Jurídica

Familia Lingüística:	Lengua Toba Maskoy
Etnia:	Enlhet Norte (96,8%), Enxet Sur (1,6%), Guaraní Ñandeva(0,8%), Toba (0,8%)
Lengua Hablada:	Enlhet Norte (100,0%)

Condición Sociodemográfica

Población según grupos de edad

	Total	0-4	5-14	15-29	30-64	65 y más
Ambos Sexos	122	7	42	25	48	0
Varones	61	4	21	9	27	0
Mujeres	61	3	21	16	21	0

Total de Viviendas:	29
Tipo de Viviendas Particulares:	Casa (51,7%), Rancho (44,8%), Galpón (3,4%)
Promedio de Habitantes por Vivienda:	4,2
Promedio de Años de Estudio:	2,3
Con Partida de Nacimiento:	91,8%
Con Cédula de Identidad:	67,2%

Actividades Económicas

Caza y Pesca:	Sí realiza	Armadillo, Cerdo silvestre, Aves silvestres, Venado, Avestruz
Recolección:	Sí realiza	Algarrobo, Tuna Miel silvestre, Ky'yï
Artesanía:	Sí realiza	Karaguatá, Lana
Población Económicamente Activa:		37 personas
Tasa de Actividad:		40,7%
Ocupación Principal:		Agricultor (70,3%), Peón agropecuario (27,0%), Trabajador agropecuario (2,7%)
Tipos de Cultivos por Vivienda:		Batata (93,1%), Zapallo (75,9%), Sandía (62,1%), Sésamo (58,6%), Mandioca (41,4%)

Servicios

Local Escolar (Escuela/Colegio):	Sí tiene
Centro o Puesto de Salud:	Sí tiene
Tipos de Luz en la Vivienda:	Fogón (100,0%)
Tipos de Agua en la Vivienda:	Pozo sin Bomba (75,9%), Tajamar, naciente (10,3%), Aljibe (10,3%), Pozo con Bomba (3,5%)

Comunidad Yalve Sanga - Aldea Tarso

Localización Geográfica

Departamento:	Boquerón
Distrito:	Mcal. José F. Estigarribia
Área:	Rural

Distancias

De la Capital Departamental (Filadelfia):	40 Kilómetros
De la Cabecera Distrital (Mcal. José F. Estigarribia):	105 Kilómetros

Identificación Cultural - Jurídica

Familia Lingüística:	Lengua Toba Maskoy
Etnia:	Enlhet Norte (98,8%), Enxet Sur (0,6%), Yvytoso (0,6%)
Lengua Hablada:	Enlhet Norte (96,7%), Enxet Sur (3,3%)

Condición Sociodemográfica

Población según grupos de edad

	Total	0-4	5-14	15-29	30-64	65 y más
Ambos Sexos	165	17	44	45	59	0
Varones	81	8	19	22	32	0
Mujeres	84	9	25	23	27	0

Total de Viviendas:	30
Tipo de Viviendas Particulares:	Casa (90,0%), Rancho (6,7%), Temporal (3,3%)
Promedio de Habitantes por Vivienda:	5,5
Promedio de Años de Estudio:	1,8
Con Partida de Nacimiento:	77,6%
Con Cédula de Identidad:	72,1%

Actividades Económicas

Caza y Pesca:	Sí realiza	Carpincho, Armadillo, Lagarto, Aves silvestres, Venado, Otros
Recolección:	Sí realiza	Algarrobo, Tuna, Miel silvestre,
Artesanía:	Sí realiza	Lana, Karaguatá, Hoja de palma, Takuara, Pluma
Población Económicamente Activa:		105 personas
Tasa de Actividad:		84,0%
Ocupación Principal:		Agricultor (89,2%), Artesano (6,9%), Carnicero (2,0%), Trabajador agropecuario (1,0%), Ganadero (1,0%)
Tipos de Cultivos por Vivienda:		Zapallo (93,3%), Batata (86,7%), Sésamo (86,7%), Poroto (63,3%), Sandía (56,7%)

Servicios

Local Escolar (Escuela/Colegio):	Sí tiene
Centro o Puesto de Salud:	Sí tiene
Tipos de Luz en la Vivienda:	Fogón (63,3%), Luz Eléctrica (3,3%), Lampium, vela, candil (30,0%), Lámpara (Kerosene, gas) (3,3%)
Tipos de Agua en la Vivienda:	Pozo con Bomba (66,7%), Tajamar, naciente (6,7%), Aljibe (16,7%), Tanque Australiano(10,0%)

Comunidad Yalve Sanga - Aldea Sintísvis

Localización Geográfica

Departamento:	Boquerón
Distrito:	Mcal. José F. Estigarribia
Área:	Rural

Distancias

De la Capital Departamental (Filadelfia):	43 Kilómetros
De la Cabecera Distrital (Mcal. José F. Estigarribia):	108 Kilómetros

Identificación Cultural - Jurídica

Familia Lingüística:	Lengua Toba Maskoy
Etnia:	Enlhet Norte (95,6%), Toba Maskoy (4,4%)
Lengua Hablada:	Enlhet Norte (100,0%)

Condición Sociodemográfica

Población según grupos de edad

	Total	0-4	5-14	15-29	30-64	65 y más
Ambos Sexos	45	3	11	6	21	4
Varones	25	1	7	2	12	3
Mujeres	20	2	4	4	9	1

Total de Viviendas:	11
Tipo de Viviendas Particulares:	Casa (36,4%), Temporal (36,4%), Rancho (27,2%)
Promedio de Habitantes por Vivienda:	4,1
Promedio de Años de Estudio:	1,5
Con Partida de Nacimiento:	97,8%
Con Cédula de Identidad:	62,2%

Actividades Económicas

Caza y Pesca:	Sí realiza	Venado
Recolección:	Sí realiza	Cogollo de Palma, Algarrobo, Miel silvestre
Artesanía:	Sí realiza	Karaguatá, Takuara
Población Económicamente Activa:		22 personas
Tasa de Actividad:		61,1%
Ocupación Principal:		Agricultor (81,8%), Trabajador agropecuario (18,2%)
Tipos de Cultivos por Vivienda:		Sésamo (72,7%), Mandioca (63,6%), Poroto (63,6%), Sandía (63,6%), Batata (54,5%)

Servicios

Local Escolar (Escuela/Colegio):	Sí tiene
Centro o Puesto de Salud:	No tiene
Tipos de Luz en la Vivienda:	Fogón (100,0%)
Tipos de Agua en la Vivienda:	Tajamar, naciente (36,4%), Aljibe (36,3%), Pozo con Bomba (27,3%)

Comunidad Yalve Sanga - Aldea Campo Bello

Localización Geográfica

Departamento:	Boquerón
Distrito:	Mcal. José F. Estigarribia
Área:	Rural

Distancias

De la Capital Departamental (Filadelfia):	40 Kilómetros
De la Cabecera Distrital (Mcal.José F. Estigarribia):	105 Kilómetros

Identificación Cultural - Jurídica

Familia Lingüística:	Lengua Toba Maskoy
Etnia:	Enlhet Norte (97,4%), Tomárâho(2,6%)
Lengua Hablada:	Enlhet Norte (100,0%)

Condición Sociodemográfica

Población según grupos de edad

	Total	0-4	5-14	15-29	30-64	65 y más
Ambos Sexos	39	2	5	11	20	1
Varones	20	1	2	5	11	1
Mujeres	19	1	3	6	9	0

Total de Viviendas:	10
Tipo de Viviendas Particulares:	Casa (80,0%), Rancho (10,0%), Galpón (10,0%)
Promedio de Habitantes por Vivienda:	3,9
Promedio de Años de Estudio:	2,7
Con Partida de Nacimiento:	97,4%
Con Cédula de Identidad:	97,4%

Actividades Económicas

Caza y Pesca:	Sí realiza	Cerdo silvestre, Lagarto, Aves silvestres
Recolección:	Sí realiza	Algarrobo, Tuna
Artesanía:	Sí realiza	Lana, Karaguatá, Hoja de palma, Takuara, Barro
Población Económicamente Activa:		28 personas
Tasa de Actividad:		80,0%
Ocupación Principal:		Trabajador agropecuario (52,0%), Agricultor (40,0%), Peón agropecuario (4,0%), Ganadero (4,0%)
Tipos de Cultivos por Vivienda:		Batata (90,0%), Zapallo (80,0%), Sandía (80,0%), Mandioca (70,0%), Maíz (60,0%)

Servicios

Local Escolar (Escuela/Colegio):	Sí tiene
Centro o Puesto de Salud:	Sí tiene
Tipos de Luz en la Vivienda:	Fogón (90,0%), Lámpara (Kerosene, gas) (10,0%)
Tipos de Agua en la Vivienda:	Aljibe (60,0%), Pozo con Bomba (30,0%), Tajamar, naciente (10,0%)

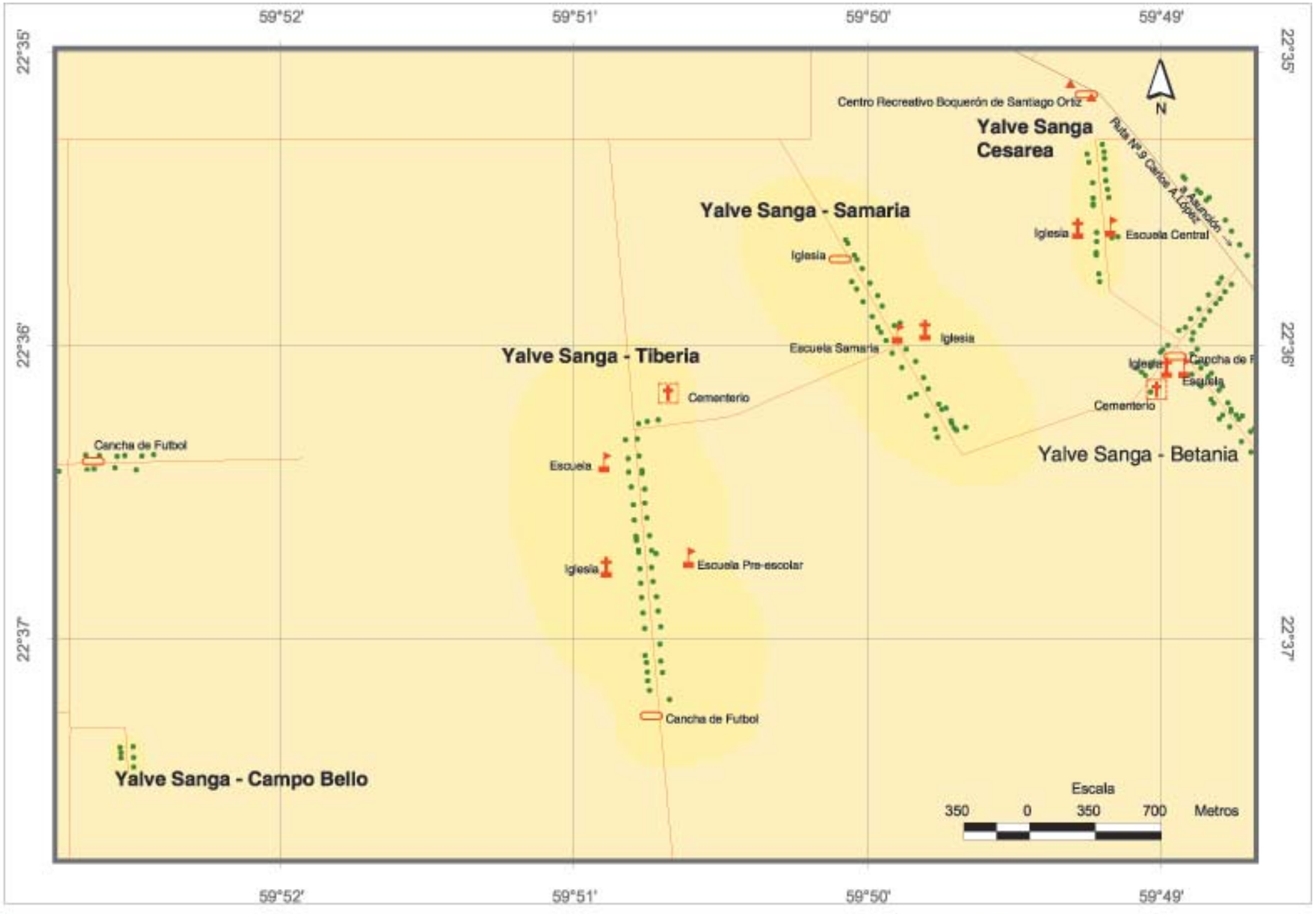





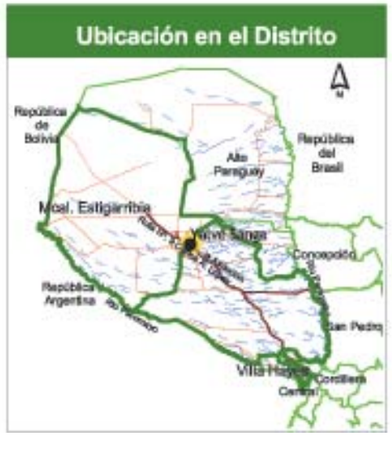



Comunidad Yalve Sanga - Aldea Tiberia

Localización Geográfica

Departamento:	Boquerón
Distrito:	Mcal. José F. Estigarribia
Área:	Rural

Distancias

De la Capital Departamental (Filadelfia):	42 Kilómetros
De la Cabecera Distrital (Mcal. José F. Estigarribia):	107 Kilómetros

Identificación Cultural - Jurídica

Familia Lingüística:	Mataco Mataguayo
Etnia:	Nivaclé (99,5%), Sanapaná (0,5%)
Lengua Hablada:	Nivaclé (100,0%)

Condición Sociodemográfica

Población según grupos de edad

	Total	0-4	5-14	15-29	30-64	65 y más
Ambos Sexos	219	29	70	50	58	12
Varones	110	16	35	20	31	8
Mujeres	109	13	35	30	27	4

Total de Viviendas:	35
Tipo de Viviendas Particulares:	Rancho (62,9%), Casa (28,6%), Galpón (8,6%)
Promedio de Habitantes por Vivienda:	6,3
Promedio de Años de Estudio:	2,8
Con Partida de Nacimiento:	74,0%
Con Cédula de Identidad:	52,5%

Actividades Económicas

Caza y Pesca:	Sí realiza	Armadillo, Venado, Otros
Recolección:	Sí realiza	Tuna, Miel silvestre, Ky'yï, Otros
Artesanía:	Sí realiza	Karaguatá, Lana, Barro
Población Económicamente Activa:		72 personas
Tasa de Actividad:		46,2%
Ocupación Principal:		Albañil (36,1%), Agricultor (25,0%), Ganadero (16,7%), Panaderos, pasteleros y confiteros (8,3%) Trabajador forestal (8,3%)
Tipos de Cultivos en la Vivienda:		Sésamo (85,7%), Batata (80,0%), Sandía (65,7%), Poroto (57,1%), Maíz (54,3%)

Servicios

Local Escolar (Escuela/Colegio):	Sí tiene
Centro o Puesto de Salud:	No tiene
Tipos de Luz en la Vivienda:	Lampium, vela, candil (85,6%), Luz Eléctrica (5,7%), Fogón (5,7%), Lámpara (Kerosene, gas) (2,9%)
Tipos de Agua en la Vivienda:	Pozo sin Bomba (68,6%), Aljibe (17,1%), Pozo con Bomba (14,3%)

Comunidad Yalve Sanga - Aldea Samaria

Localización Geográfica

Departamento:	Boquerón
Distrito:	Mcal. José F. Estigarribia
Área:	Rural

Distancias

De la Capital Departamental (Filadelfia):	42 Kilómetros
De la Cabecera Distrital (Mcal. José F. Estigarribia):	107 Kilómetros

Identificación Cultural - Jurídica

Familia Lingüística:	Mataco Mataguayo
Etnia:	Nivaclé (99,4%), No Indígena (0,6%)
Lengua Hablada:	Nivaclé (100,0%)

Condición Sociodemográfica

Población según grupos de edad

	Total	0-4	5-14	15-29	30-64	65 y más
Ambos Sexos	162	16	39	34	57	16
Varones	76	5	16	16	31	8
Mujeres	86	11	23	18	26	8

Total de Viviendas:	41
Tipo de Viviendas Particulares:	Rancho (68,3%), Casa (31,7%)
Promedio de Habitantes por Vivienda:	4,0
Promedio de Años de Estudio:	2,7
Con Partida de Nacimiento:	82,7%
Con Cédula de Identidad:	69,1%

Actividades Económicas

Caza y Pesca:	Sí realiza	Armadillo, Avestruz, Venado, Otros
Recolección:	Sí realiza	Tuna, Miel silvestre, Ky'yï, Otros
Artesanía:	Sí realiza	Karaguatá, Barro, Otro Material
Población Económicamente Activa:		54 personas
Tasa de Actividad:		42,2%
Ocupación Principal:		Albañil (55,6%), Agricultor (28,9%), Ganadero (6,7%), Trabajador en metalúrgica (2,2%), Panaderos, pasteleros y confiteros (2,2%)
Tipos de Cultivos por Vivienda:		Batata (65,9%), Sésamo (58,5%), Mandioca (46,3%), Zapallo (26,8%), Maíz (24,4%)

Servicios

Local Escolar (Escuela/Colegio):	Sí tiene
Centro o Puesto de Salud:	No tiene
Tipos de Luz en la Vivienda:	Lampium, vela, candil (80,5%), Lámpara (Kerosene, gas) (17,1%), Fogón (2,4%)
Tipos de Agua en la Vivienda:	Tajamar, naciente (92,7%), Aljibe (7,3%)

Comunidad Yalve Sanga - Aldea Cesarea

Localización Geográfica

Departamento:	Boquerón
Distrito:	Mcal. José F. Estigarribia
Área:	Rural

Distancias

De la Capital Departamental (Filadelfia):	40 Kilómetros
De la Cabecera Distrital (Mcal. José F. Estigarribia):	105 Kilómetros

Identificación Cultural - Jurídica

Familia Lingüística:	Mataco Mataguayo
Etnia:	Nivaclé (100,0%)
Lengua Hablada:	Nivaclé (100,0%)

Condición Sociodemográfica

Población según grupos de edad

	Total	0-4	5-14	15-29	30-64	65 y más
Ambos Sexos	143	12	44	37	43	7
Varones	82	9	25	21	23	4
Mujeres	61	3	19	16	20	3

Total de Viviendas:	30
Tipo de Viviendas Particulares:	Rancho (63,3%), Casa (26,7%), Galpón (10,0%)
Promedio de Habitantes por Vivienda:	4,8
Promedio de Años de Estudio:	3,1
Con Partida de Nacimiento:	86,7%
Con Cédula de Identidad:	56,6%

Actividades Económicas

Caza y Pesca:	Sí realiza	Venado, Armadillo, Aves silvestres, Otros
Recolección:	Sí realiza	Tuna, Miel silvestre, Ky'yï, Otros
Artesanía:	Sí realiza	Karaguatá, Barro, Otro material
Población Económicamente Activa:		79 personas
Tasa de Actividad:		77,5%
Ocupación Principal:		Albañil (32,8%), Artesano (29,9%), Agricultor (28,4%), Personal doméstico (4,5%), Ganadero (3,0%)
Tipos de Cultivos por Vivienda:		Sésamo (86,7%), Batata (76,7%), Zapallo (70,0%), Sandía (66,7%), Maíz (60,0%)

Servicios

Local Escolar (Escuela/Colegio):	Sí tiene
Centro o Puesto de Salud:	No tiene
Tipos de Luz en la Vivienda:	Lampium, vela, candil (83,3%), Fogón (16,7%)
Tipos de Agua en la Vivienda:	Tajamar, naciente (100,0%)

Comunidad Yalve Sanga - Aldea Mariscal López

Localización Geográfica

Departamento:	Boquerón
Distrito:	Mcal. José F. Estigarribia
Área:	Rural

Distancias

De la Capital Departamental (Filadelfia):	37 Kilómetros
De la Cabecera Distrital (Mcal. José F. Estigarribia):	102 Kilómetros

Identificación Cultural - Jurídica

Familia Lingüística:	Lengua Toba Maskoy
Etnia:	Enlhet Norte (97,1%), Enxet Sur (2,9%)
Lengua Hablada:	Enlhet Norte (100,0%)

Condición Sociodemográfica

Población según grupos de edad

	Total	0-4	5-14	15-29	30-64	65 y más
Ambos Sexos	68	9	12	22	24	1
Varones	36	5	8	11	12	0
Mujeres	32	4	4	11	12	1

Total de Viviendas:	12
Tipo de Viviendas Particulares:	Casa (91,7%), Rancho (8,3%)
Promedio de Habitantes por Vivienda:	5,7
Promedio de Años de Estudio:	2,8
Con Partida de Nacimiento:	85,3%
Con Cédula de Identidad:	75,0%

Actividades Económicas

Caza y Pesca:	Sí realiza	Carpincho, Aves silvestres, Armadillo, Peces, Venado, Otros
Recolección:	Sí realiza	Algarrobo, Miel silvestre,
Artesanía:	Sí realiza	Karaguatá, Takuara
Población Económicamente Activa:		44 personas
Tasa de Actividad:		81,5%
Ocupación Principal:		Agricultor (75,0%), Peón agropecuario (25,0%)
Tipos de Cultivos por Vivienda:		Batata (100,0%), Sandía (91,7%), Zapallo (83,3%), Poroto (66,7%), Melón (66,7%)

Servicios

Local Escolar (Escuela/Colegio):	Sí tiene
Centro o Puesto de Salud:	Sí tiene
Tipos de Luz en la Vivienda:	Fogón (66,7%), Lampium, vela, candil (33,3%)
Tipos de Agua en la Vivienda:	Pozo con Bomba (83,3%), Aljibe (16,7%)

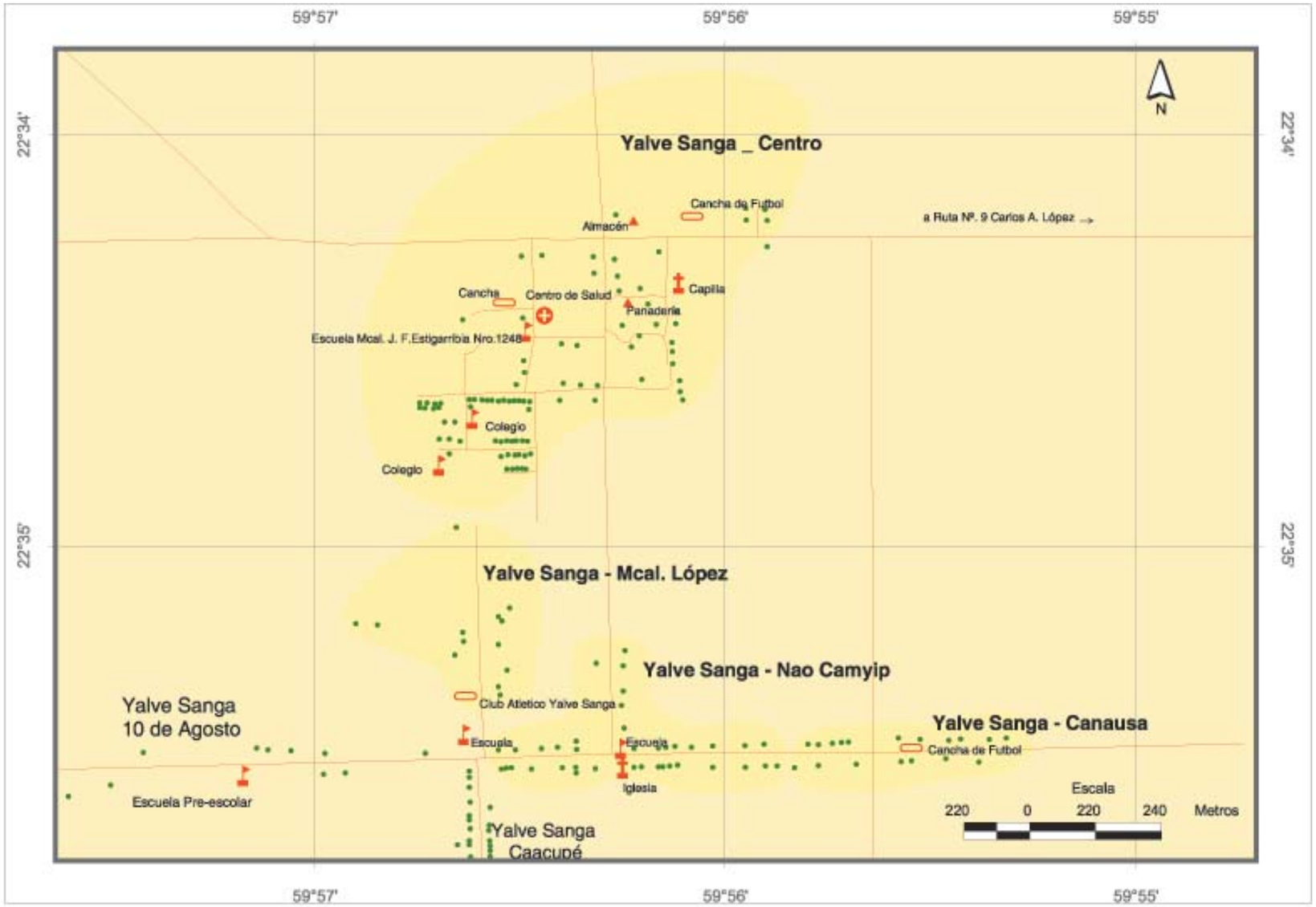

Ubicación en el País



Ubicación en el Departamento



Ubicación en el Distrito

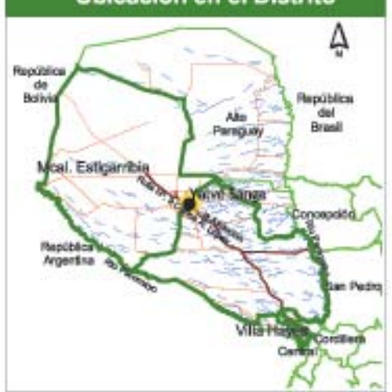

Referencias

- Viviendas
- Escuela
- Iglesia
- Puesto de Salud
- Comercio y Servicio
- Cooperativa
- Cementerio
- Cancha de fútbol
- Antena
- Tanque de Agua
- Portón
- Puente
- Otras Referencias
- Hidrografía
- Vías asfaltadas
- Vías no asfaltadas
- Límite Departamental
- Área aproximada de las Aldeas

Comunidad Yalve Sanga - Aldea Centro

Localización Geográfica

Departamento:	Boquerón
Distrito:	Mcal. José F. Estigarribia
Área:	Rural

Distancias

De la Capital Departamental (Filadelfia):	35 Kilómetros
De la Cabecera Distrital (Mcal. José F. Estigarribia):	100 Kilómetros

Identificación Cultural - Jurídica

Familia Lingüística:	Mataco Mataguayo
Etnia:	Nivaclé (41,7%), Enlhet Norte (22,8%) Enxet Sur (10,1%), Angaité (8,9%), Guaraní Ñandeva (5,8%)
Lengua Hablada:	Nivaclé (35,1%), Enlhet Norte (22,8%), Guaraní (19,3%), Guaraní Ñandeva(7,0%), Enxet Sur (5,3%)

Condición Sociodemográfica

Población según grupos de edad

	Total	0-4	5-14	15-29	30-64	65 y más
Ambos Sexos	417	41	130	172	67	7
Varones	204	20	54	92	34	4
Mujeres	213	21	76	80	33	3

Total de Viviendas:	58
Tipo de Viviendas Particulares:	Casa (100,0%)
Promedio de Habitantes por Vivienda:	4,6
Promedio de Años de Estudio:	5,7
Con Partida de Nacimiento:	91,8%
Con Cédula de Identidad:	68,8%

Actividades Económicas

Caza y Pesca:	No realiza	-
Recolección:	Sí realiza	Tuna, Otros
Artesanía:	No realiza	-

Población Económicamente Activa:	51 personas
Tasa de Actividad:	15,0%
Ocupación Principal:	Agricultor (80,8%), Carnicero (7,7%), Trabajador en metalúrgica (3,8%), Ordenanza (3,8%), Portero y guardián (3,8%)
Tipos de Cultivos por Vivienda:	Batata (37,9%), Zapallo (36,2%), Poroto (34,5%), Maíz (31,0%), Sandía (24,1%)

Servicios

Local Escolar (Escuela/Colegio):	Sí tiene
Centro o Puesto de Salud:	Sí tiene
Tipos de Luz en la Vivienda:	Luz Eléctrica (93,0%), Lampium, vela, candil (5,3%), Lámpara (Kerosene, gas) (1,8%)
Tipos de Agua en la Vivienda:	Aljibe (98,2%), Pozo con Bomba (1,8%)

Comunidad Yalve Sanga - Aldea Nao Camyip

Localización Geográfica

Departamento:	Boquerón
Distrito:	Mcal. José F. Estigarribia
Área:	Rural

Distancias

De la Capital Departamental (Filadelfia):	37 Kilómetros
De la Cabecera Distrital (Mcal. José F. Estigarribia):	102 Kilómetros

Identificación Cultural - Jurídica

Familia Lingüística:	Lengua Toba Maskoy
Etnia:	Enlhet Norte (99,4%), Maká (0,6%)
Lengua Hablada:	Enlhet Norte (100,0%)

Condición Sociodemográfica

Población según grupos de edad

	Total	0-4	5-14	15-29	30-64	65 y más
Ambos Sexos	178	10	41	41	73	13
Varones	102	7	28	25	37	5
Mujeres	76	3	13	16	36	8

Total de Viviendas:	43
Tipo de Viviendas Particulares:	Casa (90,7%), Rancho (4,7%), Temporal (2,3%), Galpón (2,3%)
Promedio de Habitantes por Vivienda:	4,1
Promedio de Años de Estudio:	2,8
Con Partida de Nacimiento:	96,6%
Con Cédula de Identidad:	89,3%

Actividades Económicas

Caza y Pesca:	Sí realiza	Venado, Otros
Recolección:	Sí realiza	Algarrobo, Tuna Miel silvestre
Artesanía:	Sí realiza	Karaguatá, Otro material

Población Económicamente Activa:	84 personas
Tasa de Actividad:	57,9%
Ocupación Principal:	Agricultor (86,8%), Peón agropecuario (5,3%), Personal doméstico (1,3%), Albañil (1,3%), Limpiador de patios (1,3%)
Tipos de Cultivos por Vivienda:	Batata (81,4%), Sandía (79,1%), Zapallo (72,1%), Maíz (58,1%), Melón (58,1%)

Servicios

Local Escolar (Escuela/Colegio):	Sí tiene
Centro o Puesto de Salud:	No tiene
Tipos de Luz en la Vivienda:	Lampium, vela, candil (65,1%), Luz Eléctrica (16,3%), Fogón (2,3%), Lámpara (Kerosene, gas) (16,3%),
Tipos de Agua en la Vivienda:	Pozo con Bomba (81,4%), Aljibe (16,3%), Tajamar, naciente (2,3%)

Comunidad Yalve Sanga - Aldea Canausa

Localización Geográfica

Departamento:	Boquerón
Distrito:	Mcal. José F. Estigarribia
Área:	Rural

Distancias

De la Capital Departamental (Filadelfia):	38 Kilómetros
De la Cabecera Distrital (Mcal. José F. Estigarribia):	103 Kilómetros

Identificación Cultural - Jurídica

Familia Lingüística:	Lengua Toba Maskoy
Etnia:	Enlhet Norte (100,0%)
Lengua Hablada:	Enlhet Norte (100,0%)

Condición Sociodemográfica

Población según grupos de edad

	Total	0-4	5-14	15-29	30-64	65 y más
Ambos Sexos	100	6	29	23	36	6
Varones	51	3	19	8	18	3
Mujeres	49	3	10	15	18	3

Total de Viviendas:	19
Tipo de Viviendas Particulares:	Casa (57,9%), Rancho (26,3%) Temporal (10,5%), Galpón (5,3%)
Promedio de Habitantes por Vivienda:	5,3
Promedio de Años de Estudio:	2,3
Con Partida de Nacimiento:	99,0%
Con Cédula de Identidad:	75,0%

Actividades Económicas

Caza y Pesca:	Sí realiza	Venado, Otros
Recolección:	Sí realiza	Algarrobo, Miel silvestre
Artesanía:	Sí realiza	Karaguatá

Población Económicamente Activa:	59 personas
Tasa de Actividad:	73,8%
Ocupación Principal:	Agricultor (93,1%), Artesano (6,9%)
Tipos de Cultivos por Vivienda:	Zapallo (89,5%), Batata (84,2%), Sésamo (84,2%), Sandía (78,9%), Poroto (47,4%)

Servicios

Local Escolar (Escuela/Colegio):	Sí tiene
Centro o Puesto de Salud:	No tiene
Tipos de Luz en la Vivienda:	Lampium, vela, candil (78,9%), Fogón (21,1%)
Tipos de Agua en la Vivienda:	Pozo con Bomba (63,2%), Aljibe (36,8%)

Comunidad Yalve Sanga - Aldea Betania

Localización Geográfica

Departamento:	Boquerón
Distrito:	Mcal. José F. Estigarribia
Área:	Rural

Distancias

De la Capital Departamental (Filadelfia):	42 Kilómetros
De la Cabecera Distrital (Mcal. José F. Estigarribia):	107 Kilómetros

Identificación Cultural - Jurídica

Familia Lingüística:	Mataco Mataguayo
Etnia:	Nivaclé (98,1%), No Indígena (1,9%)
Lengua Hablada:	Nivaclé (98,5%), Guaraní (1,5%)

Condición Sociodemográfica

Población según grupos de edad

	Total	0-4	5-14	15-29	30-64	65 y más
Ambos Sexos	361	45	97	89	108	22
Varones	187	23	55	41	57	11
Mujeres	174	22	42	48	51	11

Total de Viviendas:	66
Tipo de Viviendas Particulares:	Casa (60,6%),Rancho (37,9%), Temporal (1,5%)
Promedio de Habitantes por Vivienda:	5,5
Promedio de Años de Estudio:	3,5
Con Partida de Nacimiento:	98,1%
Con Cédula de Identidad:	61,2%

Actividades Económicas

Caza y Pesca:	Sí realiza	Armadillo, Venado, Aves silvestres
Recolección:	Sí realiza	Tuna, Ky'yï, Otros
Artesanía:	Sí realiza	Karaguatá, Barro
Población Económicamente Activa:		108 personas
Tasa de Actividad:		41,5%
Ocupación Principal:		Albañil (56,8%), Agricultor (20,5%), Vendedor ambulante (4,5%), Peón agropecuario (4,5%, Ganadero (3,4%)
Tipos de Cultivos por Vivienda:		Sésamo (75,8%),Batata (72,7%), Poroto (53,0%), Sandía (50,0%), Maíz (47,0%)

Servicios

Local Escolar (Escuela/Colegio):	Sí tiene
Centro o Puesto de Salud:	No tiene
Tipos de Luz en la Vivienda:	Lampium, vela, candil (69,7%), Lámpara (Kerosene, gas) (16,7%), Luz Eléctrica (13,6%)
Tipos de Agua en la Vivienda:	Tajamar, naciente (54,5%), Aljibe (27,3%), Pozo con Bomba (10,6%), Pozo sin Bomba (7,6%),

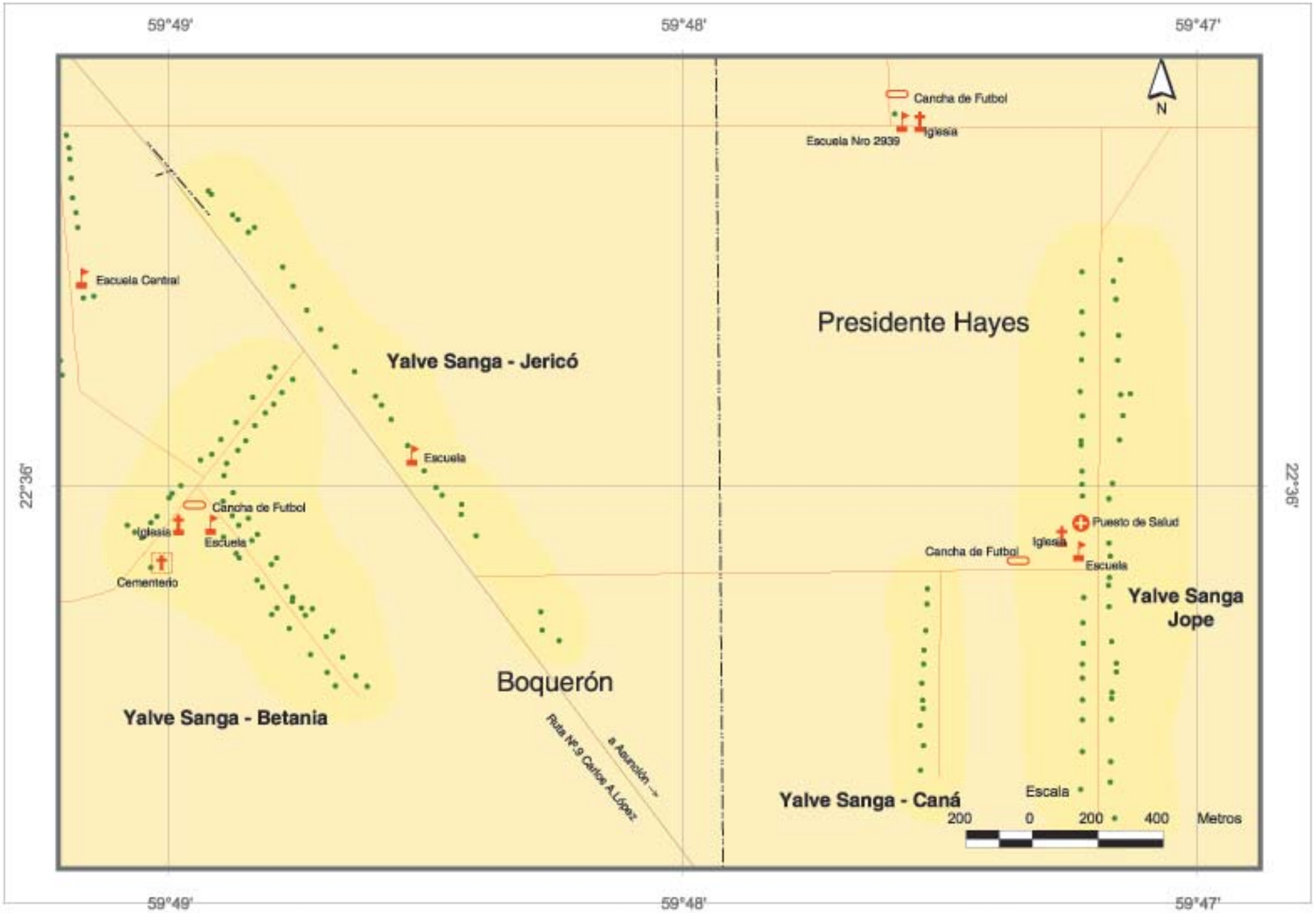





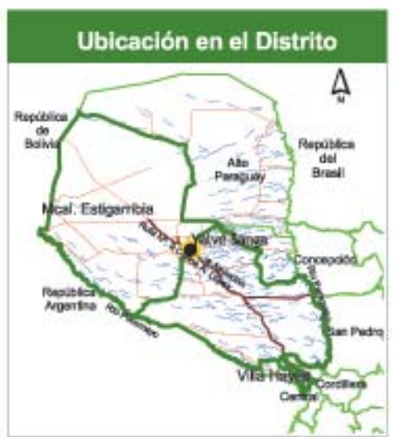



Comunidad Yalve Sanga - Aldea Jericó

Localización Geográfica

Departamento:	Boquerón
Distrito:	Mcal. José F. Estigarribia
Área:	Rural

Distancias

De la Capital Departamental (Filadelfia):	41 Kilómetros
De la Cabecera Distrital (Mcal. José F. Estigarribia):	106 Kilómetros

Identificación Cultural - Jurídica

Familia Lingüística:	Mataco Mataguayo
Etnia:	Nivaclé (100,0%)
Lengua Hablada:	Nivaclé (100,0%)

Condición Sociodemográfica

Población según grupos de edad

	Total	0-4	5-14	15-29	30-64	65 y más
Ambos Sexos	155	25	39	35	47	9
Varones	79	9	21	18	27	4
Mujeres	76	16	18	17	20	5

Total de Viviendas:	29
Tipo de Viviendas Particulares:	Rancho (72,4%), Temporal (20,7%), Casa (6,9%)
Promedio de Habitantes por Vivienda:	5,3
Promedio de Años de Estudio:	2,7
Con Partida de Nacimiento:	71,0%
Con Cédula de Identidad:	53,5%

Actividades Económicas

Caza y Pesca:	Sí realiza	Armadillo, Conejo, Venado, Otros
Recolección:	Sí realiza	Tuna, Miel silvestre, Ky'yï, Otros
Artesanía:	Sí realiza	Karaguatá, Barro, Otros
Población Económicamente Activa:		31 personas
Tasa de Actividad:		29,0%
Ocupación Principal:		Albañil (64,5%), Peón agropecuario (22,6%), Changador (6,5%), Agricultor (3,2%), Vendedor ambulante (3,2%)
Tipos de Cultivos por Vivienda:		Sésamo (55,2%), Batata (13,8%), Mandioca (6,9%), Poroto (6,9%)

Servicios

Local Escolar (Escuela/Colegio):	Sí tiene
Centro o Puesto de Salud:	No tiene
Tipos de Luz en la Vivienda:	Lampium, vela, candil (89,7%), Lámpara (Kerosene, gas) (10,3%)
Tipos de Agua en la Vivienda:	Tajamar, naciente (75,9%), Pozo sin Bomba (20,7 %), Aljibe (3,4 %)

Comunidad Yalve Sanga - Aldea Jope

Localización Geográfica

Departamento:	Presidente Hayes
Distrito:	Villa Hayes
Área:	Rural

Distancias

De la Capital Departamental (Villa Hayes):	444 Kilómetros
De la Cabecera Distrital (Villa Hayes):	444 Kilómetros

Identificación Cultural - Jurídica

Familia Lingüística:	Mataco Mataguayo
Etnia:	Nivaclé (100,0%)
Lengua Hablada:	Nivaclé (100,0%)

Condición Sociodemográfica

Población según grupos de edad

	Total	0-4	5-14	15-29	30-64	65 y más
Ambos Sexos	351	37	113	75	111	15
Varones	191	20	64	35	64	8
Mujeres	160	17	49	40	47	7

Total de Viviendas:	54
Tipo de Viviendas Particulares:	Rancho (51,9%), Casa (46,3%), Temporal (1,8%)
Promedio de Habitantes por Vivienda:	6,5
Promedio de Años de Estudio:	2,5
Con Partida de Nacimiento:	87,7%
Con Cédula de Identidad:	45,3%

Actividades Económicas

Caza y Pesca:	Sí realiza	Armadillo, Aves silvestres, Venado
Recolección:	Sí realiza	Tuna, Ky'yï, Otros
Artesanía:	Sí realiza	Karaguatá, Barro
Población Económicamente Activa:		118 personas
Tasa de Actividad:		47,0%
Ocupación Principal:		Agricultor (33,1%), Albañil (25,4%) , Peón de construción (12,7%) Trabajador agropecuario (1,7%), Peón agropecuario (0,8%)
Tipos de Cultivos por Vivienda:		Batata (87,0%), Sandía (83,3%), Poroto (81,5%), Zapallo (77,8%), Calabaza (75,9%)

Servicios

Local Escolar (Escuela/Colegio):	Sí tiene
Centro o Puesto de Salud:	No tiene
Tipos de Luz en la Vivienda:	Lampium, vela, candil (87,0%), Lámpara (Kerosene, gas) (13,0%)
Tipos de Agua en la Vivienda:	Tanque Australiano (85,2%), Pozo sin Bomba (11,1 %), Tajamar, naciente (1,9%), Aljibe (1,9%)

Comunidad Yalve Sanga - Aldea Caná

Localización Geográfica

Departamento:	Presidente Hayes
Distrito:	Villa Hayes
Área:	Rural

Distancias

De la Capital Departamental (Villa Hayes):	445 Kilómetros
De la Cabecera Distrital (Villa Hayes):	445 Kilómetros

Identificación Cultural - Jurídica

Familia Lingüística:	Mataco Mataguayo
Etnia:	Nivaclé (100,0%)
Lengua Hablada:	Nivaclé (100,0%)

Condición Sociodemográfica

Población según grupos de edad

	Total	0-4	5-14	15-29	30-64	65 y más
Ambos Sexos	76	10	24	18	21	3
Varones	44	6	14	10	13	1
Mujeres	32	4	10	8	8	2

Total de Viviendas:	12
Tipo de Viviendas Particulares:	Rancho (91,7%), Casa (8,3%)
Promedio de Habitantes por Vivienda:	6,3
Promedio de Años de Estudio:	3,0
Con Partida de Nacimiento:	75,0%
Con Cédula de Identidad:	48,7%

Actividades Económicas

Caza y Pesca:	Sí realiza	Armadillo, Aves silvestres, Venado
Recolección:	Sí realiza	Tuna, Ky'yï,
Artesanía:	Sí realiza	Karaguatá, Barro
Población Económicamente Activa:		25 personas
Tasa de Actividad:		46,3%
Ocupación Principal:		Albañil (68,0%), Peón de la construcción (8,0%), Ordenanza (8,0%), Agricultor (4,0%), Trabajador en la metalúrgica (4,0%)
Tipos de Cultivos por Vivienda:		Poroto (91,7%), Zapallo (91,7%), Sandía (91,7%), Batata (83,3%), Sésamo (83,3%)

Servicios

Local Escolar (Escuela/Colegio):	Sí tiene
Centro o Puesto de Salud:	No tiene
Tipos de Luz en la Vivienda:	Lampium, vela, candil (100,0%)
Tipos de Agua en la Vivienda:	Tajamar, naciente (91,7%), Tanque Australiano (8,3%)

Comunidad Campo Loa

Localización Geográfica

Departamento:	Boquerón
Distrito:	Mcal. José F. Estigarribia
Área:	Rural

Distancias

De la Capital Departamental (Filadelfia):	85 Kilómetros
De la Cabecera Distrital (Mcal. José F. Estigarribia):	68 Kilómetros

Identificación Cultural - Jurídica

Familia Lingüística:	Mataco Mataguayo
Etnia:	Nivaclé (96,9%), Guaraní Occidental (0,5%), Manjui (2,3%), Toba Maskoy (0,2%)
Lengua Hablada:	Nivaclé (94,9%), Manjui (4,2%), Guaraní (0,9%)
Personería Jurídica:	Sí tiene
Situación de la Tierra:	Con tierra propia

Condición Sociodemográfica

Población según grupos de edad

	Total	0-4	5-14	15-29	30-64	65 y más
Ambos Sexos	1.107	211	290	258	324	24
Varones	598	114	160	132	180	12
Mujeres	509	97	130	126	144	12

Total de Viviendas:	219
Tipo de Viviendas Particulares:	Rancho (80,4%), Casa (16,4%), Temporal (3,2%)
Promedio de Habitantes por Vivienda:	5,2
Promedio de Años de Estudio:	2,2
Con Partida de Nacimiento:	84,5%
Con Cédula de Identidad:	55,4%

Actividades Económicas

Caza y Pesca:	Sí realiza	Armadillo, Cerdo silvestre, Conejillo, Conejo, Lagarto, Otros
Recolección:	Sí realiza	Cogollo de palma, Algarrobo, Tuna, Coco, Miel silvestre, Otros
Artesanía:	Sí realiza	Lana, Algodón, Karaguatá, Takuara, Madera, Otros
Población Económicamente Activa:		188 personas
Tasa de Actividad:		26,2%
Ocupación Principal:		Agricultor (79,0%), Peón agropecuario (8,6%), Personal doméstico (0,5%), Ganadero (0,5%)
Tipos de Cultivos por Vivienda:		Batata (85,4%), Sandía (84,5%), Zapallo (81,3%), Melón (79,9%), Poroto (78,1%)

Servicios

Local Escolar (Escuela/Colegio):	Sí tiene
Centro o Puesto de Salud:	Sí tiene
Tipos de Luz en la Vivienda:	Lámpara (kerosene, gas) (46,7%) Fogón (28,0%), Lampium, vela, candil (25,2%)
Tipos de Agua en la Vivienda:	Tajamar, naciente (96,7%), Pozo sin Bomba (3,3%)

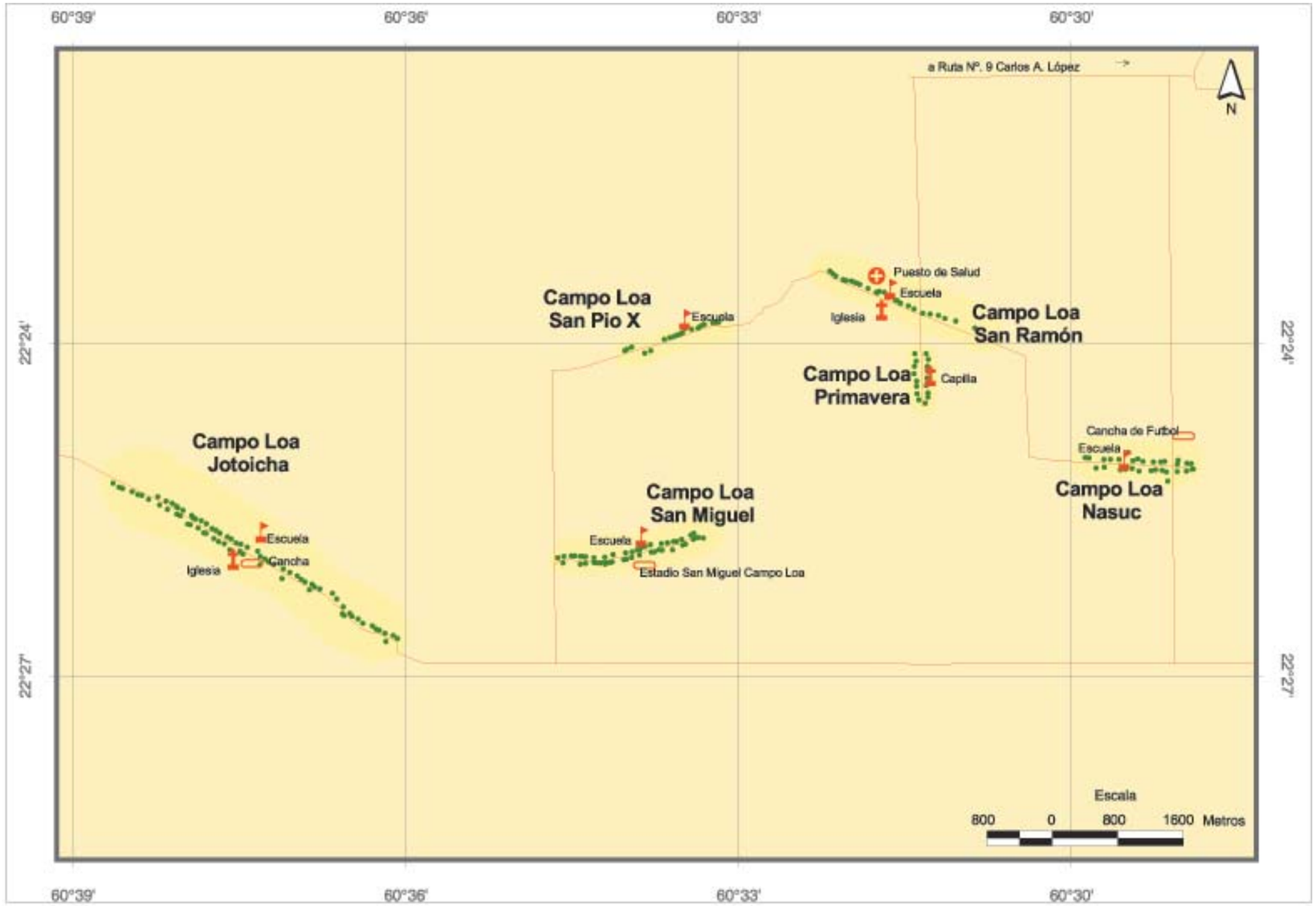

Ubicación en el País



Ubicación en el Departamento



Ubicación en el Distrito

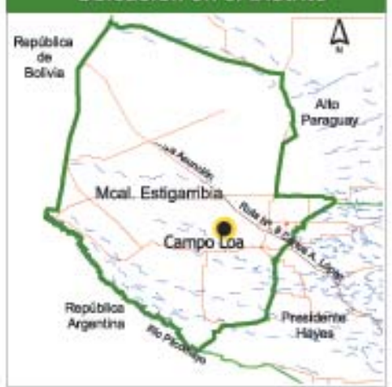

Referencias

- Viviendas
- Escuela
- Iglesia
- Puesto de Salud
- Comercio y Servicio
- Cooperativa
- Cementerio
- Cancha de fútbol
- Antena
- Tanque de Agua
- Portón
- Puente
- Otras Referencias
- Hidrografía
- Vías asfaltadas
- Vías no asfaltadas
- Área aproximada de las Aldeas

Comunidad Campo Loa - Aldea Nasuc

Localización Geográfica

Departamento:	Boquerón
Distrito:	Mcal. José F. Estigarribia
Área:	Rural

Distancias

De la Capital Departamental (Filadelfia):	76 Kilómetros
De la Cabecera Distrital (Mcal. José F. Estigarribia):	87 Kilómetros

Identificación Cultural - Jurídica

Familia Lingüística:	Mataco Mataguayo
Etnia:	Nivaclé (100,0%)
Lengua Hablada:	Nivaclé (97,1%), Guaraní (2,9%)
Personería Jurídica:	Sí tiene
Sítuación de la Tierra:	Con tierra propia

Condición Sociodemográfica

Población según grupos de edad

	Total	0-4	5-14	15-29	30-64	65 y más
Ambos Sexos	182	33	56	44	45	4
Varones	97	20	28	24	22	3
Mujeres	85	13	28	20	23	1

Total de Viviendas:	34
Tipo de Viviendas Particulares:	Rancho (97,1%), Casa (2,9%)
Promedio de Habitantes por Vivienda:	5,4
Promedio de Años de Estudio:	2,5
Con Partida de Nacimiento:	67,6%
Con Cédula de Identidad:	47,8%

Actividades Económicas

Caza y Pesca:	Sí realiza	Armadillo, Cerdo silvestre, Conejo, Lagarto, Aves silvestres, Otros
Recolección:	Sí realiza	Algarrobo, Tuna, Miel silvestre, Ky'yï
Artesanía:	Sí realiza	Lana, Algodón, Karaguatá
Población Económicamente Activa:		33 personas
Tasa de Actividad:		28,9%
Ocupación Principal:		Agricultor (100,0%)
Tipos de Cultivos por Vivienda:		Sandía (100,0%), Melón (97,1%), Calabaza (94,1%), Zapallo (91,2%), Batata (70,6%)

Servicios

Local Escolar (Escuela/Colegio):	Sí tiene
Centro o Puesto de Salud:	No tiene
Tipos de Luz en la Vivienda:	Lampium, vela, candil (82,4%) Lámpara (Kerosene, gas) (17,6%)
Tipos de Agua en la Vivienda:	Tajamar, naciente (100,0%)

Comunidad Campo Loa - Aldea Jotoicha

Localización Geográfica

Departamento:	Boquerón
Distrito:	Mcal. José F. Estigarribia
Área:	Rural

Distancias

De la Capital Departamental (Filadelfia):	92 Kilómetros
De la Cabecera Distrital (Mcal.José F. Estigarribia):	103 Kilómetros

Identificación Cultural - Jurídica

Familia Lingüística:	Mataco Mataguayo
Etnia:	Nivaclé (100,0%)
Lengua Hablada:	Nivaclé (100,0%)
Personería Jurídica:	Sí tiene
Sítuación de la Tierra:	Con tierra propia

Condición Sociodemográfica

Población según grupos de edad

	Total	0-4	5-14	15-29	30-64	65 y más
Ambos Sexos	390	79	104	88	110	9
Varones	209	41	58	46	60	4
Mujeres	181	38	46	42	50	5

Total de Viviendas:	73
Tipo de Viviendas Particulares:	Rancho (80,7%), Casa (17,8%), Temporal (1,4%)
Promedio de Habitantes por Vivienda:	5,4
Promedio de Años de Estudio:	2,1
Con Partida de Nacimiento:	85,9%
Con Cédula de Identidad:	54,9%

Actividades Económicas

Caza y Pesca:	Sí realiza	Armadillo, Cerdo silvestre, Conejillo, Conejo, Lagarto, Otros
Recolección:	Sí realiza	Algarrobo, Tuna, Miel silvestre, Ky'yï, Otros
Artesanía:	Sí realiza	Karaguatá, Takuara
Población Económicamente Activa:		64 personas
Tasa de Actividad:		26,7%
Ocupación Principal:		Agricultor (88,7%), Peón agropecuario (9,4%), Ganadero (1,9%)
Tipos de Cultivos por Vivienda:		Batata (97,3%), Sandía (97,3%), Poroto (94,5%), Zapallo (93,2%), Maíz (91,8%)

Servicios

Local Escolar (Escuela/Colegio):	Sí tiene
Centro o Puesto de Salud:	Sí tiene
Tipos de Luz en la Vivienda:	Lámpara (Kerosene, gas) (52,8 %), Fogón (44,4%), Lampium, vela, candil (2,8%)
Tipos de Agua en la Vivienda:	Tajamar, naciente (98,6%), Pozo sin Bomba (1,4%)

Comunidad Campo Loa - Aldea Primavera

Localización Geográfica

Departamento:	Boquerón
Distrito:	Mcal. José F. Estigarribia
Área:	Rural

Distancias

De la Capital Departamental (Filadelfia):	78 Kilómetros
De la Cabecera Distrital (Mcal.José F. Estigarribia):	89 Kilómetros

Identificación Cultural - Jurídica

Familia Lingüística:	Mataco Mataguayo
Etnia:	Nivaclé (95,5%), Guaraní Occidental (4,5%)
Lengua Hablada:	Nivaclé (94,1%), Guaraní (5,9%)
Personería Jurídica:	Sí tiene
Sítuación de la Tierra:	Con tierra propia

Condición Sociodemográfica

Población según grupos de edad

	Total	0-4	5-14	15-29	30-64	65 y más
Ambos Sexos	112	16	32	28	36	0
Varones	66	6	23	15	22	0
Mujeres	46	10	9	13	14	0

Total de Viviendas:	17
Tipo de Viviendas Particulares:	Rancho (64,7%), Casa (23,5%), Temporal (11,8%)
Promedio de Habitantes por Vivienda:	6,6
Promedio de Años de Estudio:	2,9
Con Partida de Nacimiento:	93,8%
Con Cédula de Identidad:	69,6%

Actividades Económicas

Caza y Pesca:	Sí realiza	Armadillo, Cerdo silvestre, Conejo, Lagarto, Aves silvestres, Otros
Recolección:	No realiza	-
Artesanía:	Sí realiza	Lana, Algodón, Karaguatá
Población Económicamente Activa:		25 personas
Tasa de Actividad:		31,6%
Ocupación Principal:		Agricultor (55,6%), Peón agropecuario (33,3%), Personal doméstico (5,6%), Changador (5,6%)
Tipos de Cultivos por Vivienda:		Batata (82,4%), Mandioca (11,8%), Maíz (11,8%), Poroto (5,9%)

Servicios

Local Escolar (Escuela/Colegio):	Sí tiene
Centro o Puesto de Salud:	No tiene
Tipos de Luz en la Vivienda:	Lampium, vela, candil (88,2%), Fogón (11,8%)
Tipos de Agua en la Vivienda:	Tajamar, naciente (88,2%), Pozo sin Bomba (11,8%)

Comunidad Campo Loa - Aldea San Miguel

Localización Geográfica

Departamento:	Boquerón
Distrito:	Mcal. José F. Estigarribia
Área:	Rural

Distancias

De la Capital Departamental (Filadelfia):	89 Kilómetros
De la Cabecera Distrital (Mcal.José F. Estigarribia):	100 Kilómetros

Identificación Cultural - Jurídica

Familia Lingüística:	Mataco Mataguayo
Etnia:	Nivaclé (88,8%), Manjui (10,8%), Toba Maskoy (0,4%)
Lengua Hablada:	Nivaclé (82,4%), Manjui (17,6%)

Condición Sociodemográfica

Población según grupos de edad

	Total	0-4	5-14	15-29	30-64	65 y más
Ambos Sexos	240	54	51	60	69	6
Varones	135	33	31	28	41	2
Mujeres	105	21	20	32	28	4

Total de Viviendas:	51
Tipo de Viviendas Particulares:	Rancho (84,3%), Casa (13,7%), Temporal (2,0%)
Promedio de Habitantes por Vivienda:	4,7
Promedio de Años de Estudio:	1,7
Con Partida de Nacimiento:	83,8%
Con Cédula de Identidad:	53,8%

Actividades Económicas

Caza y Pesca:	Sí realiza	Armadillo, Cerdo silvestre, Conejillo, Conejo, Lagarto, Otros
Recolección:	Sí realiza	Algarrobo, Tuna, Miel silvestre, Ky'yï
Artesanía:	Sí realiza	Algodón, Karaguatá

Población Económicamente Activa:	26 personas
Tasa de Actividad:	16,6%
Ocupación Principal:	Agricultor (100,0%)
Tipos de Cultivos por Vivienda:	Maíz (96,1%), Mandioca (96,1%), Poroto (96,1%), Zapallo (96,1%), Sandía (96,1%)

Servicios

Local Escolar (Escuela/Colegio):	Sí tiene
Centro o Puesto de Salud:	No tiene
Tipos de Luz en la Vivienda:	Fogón (49,0%), Lámpara (Kerosene, gas) (43,1%), Lampium, vela, candil (7,8%)
Tipos de Agua en la Vivienda:	Tajamar, naciente (98,0%), Pozo sin Bomba (2,0%)

Comunidad Campo Loa - Aldea San Pío X

Localización Geográfica

Departamento:	Boquerón
Distrito:	Mcal. José F. Estigarribia
Área:	Rural

Distancias

De la Capital Departamental (Filadelfia):	80 Kilómetros
De la Cabecera Distrital (Mcal. José F. Estigarribia):	91 Kilómetros

Identificación Cultural - Jurídica

Familia Lingüística:	Mataco Mataguayo
Etnia:	Nivaclé (100,0%)
Lengua Hablada:	Nivaclé (100,0%)

Condición Sociodemográfica

Población según grupos de edad

	Total	0-4	5-14	15-29	30-64	65 y más
Ambos Sexos	55	6	11	16	20	2
Varones	28	3	4	8	12	1
Mujeres	27	3	7	8	8	1

Total de Viviendas:	17
Tipo de Viviendas Particulares:	Rancho (47,1%), Casa (35,3%), Temporal (17,6%)
Promedio de Habitantes por Vivienda:	4,2
Promedio de Años de Estudio:	1,8
Con Partida de Nacimiento:	98,2%
Con Cédula de Identidad:	67,3%

Actividades Económicas

Caza y Pesca:	Sí realiza	Armadillo, Cerdo silvestre, Aves silvestres, Venado, Avestruz, Otros
Recolección:	Sí realiza	Cogollo de palma, Algarrobo, Tuna, Coco, Miel silvestre, Otros
Artesanía:	Sí realiza	Lana, Karaguatá, Madera, Barro

Población Económicamente Activa:	8 personas
Tasa de Actividad:	18,2%
Ocupación Principal:	Agricultor (100,0%)
Tipos de Cultivos por Vivienda:	Maíz (76,5%), Mandioca (76,5%), Batata (76,5%), Zapallo (76,5%), Sandía (76,5%)

Servicios

Local Escolar (Escuela/Colegio):	Sí tiene
Centro o Puesto de Salud:	No tiene
Tipos de Luz en la Vivienda:	Lámpara (Kerosene, gas) (76,9%), Lampium, vela, candil (23,1%)
Tipos de Agua en la Vivienda:	Tajamar, naciente (76,9%), Pozo sin Bomba (23,1%)

Comunidad Campo Loa - Aldea San Ramón

Localización Geográfica

Departamento:	Boquerón
Distrito:	Mcal. José F. Estigarribia
Área:	Rural

Distancias

De la Capital Departamental (Filadelfia):	77 Kilómetros
De la Cabecera Distrital (Mcal. José F. Estigarribia):	88 Kilómetros

Identificación Cultural - Jurídica

Familia Lingüística:	Mataco Mataguayo
Etnia:	Nivaclé (98,4%), Toba Maskoy (0,8%), Guaraní Occidental (0,8%)
Lengua Hablada:	Nivaclé (100,0%)

Condición Sociodemográfica

Población según grupos de edad

	Total	0-4	5-14	15-29	30-64	65 y más
Ambos Sexos	128	23	36	22	44	3
Varones	63	11	16	11	23	2
Mujeres	65	12	20	11	21	1

Total de Viviendas:	27
Tipo de Viviendas Particulares:	Rancho (81,5%), Casa (18,5%)
Promedio de Habitantes por Vivienda:	4,7
Promedio de Años de Estudio:	2,3
Con Partida de Nacimiento:	91,4%
Con Cédula de Identidad:	53,1%

Actividades Económicas

Caza y Pesca:	Sí realiza	Armadillo, Cerdo silvestre, Conejillo, Conejo, Lagarto, Otros
Recolección:	Sí realiza	Algarrobo, Tuna, Miel silvestre, Ky'yï
Artesanía:	Sí realiza	Lana, Algodón, Karaguatá

Población Económicamente Activa:	32 personas
Tasa de Actividad:	38,1%
Ocupación Principal:	Agricultor (84,4%), Peón agropecuario (15,6%)
Tipos de Cultivos por Vivienda:	Batata (66,7%), Sandía (66,7%), Maíz (63,0%), Mandioca (63,0%), Poroto (63,0%)

Servicios

Local Escolar (Escuela/Colegio):	Sí tiene
Centro o Puesto de Salud:	Sí tiene
Tipos de Luz en la Vivienda:	Lámpara (Kerosene, gas) (88,9%), Lampium, vela, candil (7,4%), Fogón (3,7%)
Tipos de Agua en la Vivienda:	Tajamar, naciente (100,0%)

Comunidad Colonia 22

Localización Geográfica

Departamento:	Boquerón
Distrito:	Mcal. José F. Estigarribia
Área:	Rural

Distancias

De la Capital Departamental (Filadelfia):	47 Kilómetros
De la Cabecera Distrital (Mcal. José F. Estigarribia):	58 Kilómetros

Identificación Cultural - Jurídica

Familia Lingüística:	Mataco Mataguayo
Etnia:	Nivaclé (70,1%), Manjui (29,0%), Guaraní Occidental (0,9%)
Lengua Hablada:	Nivaclé (77,8%), Manjui (22,2%)
Personería Jurídica:	No tiene
Situación de la Tierra:	Sin tierra propia (sin trámite)

Condición Sociodemográfica

Población según grupos de edad

	Total	0-4	5-14	15-29	30-64	65 y más
Ambos Sexos	107	15	32	29	29	2
Varones	62	9	18	18	16	1
Mujeres	45	6	14	11	13	1

Total de Viviendas:	19
Tipo de Viviendas Particulares:	Rancho (84,2%), Casa (15,8%)
Promedio de Habitantes por Vivienda:	5,9
Promedio de Años de Estudio:	1,8
Con Partida de Nacimiento:	89,7%
Con Cédula de Identidad:	50,5%

Actividades Económicas

Caza y Pesca:	Sí realiza	Cerdo silvestre, Lagarto, Venado, Aves silvestres, Avestruz, Otros
Recolección:	Sí realiza	Algarrobo, Tuna, Miel silvestre, Ky'yï
Artesanía:	No realiza	-
Población Económicamente Activa:		47 personas
Tasa de Actividad:		62,7%
Ocupación Principal:		Personal doméstico (35,7%), Peón agropecuario (23,8%), Agricultor (9,5%), Ganadero (9,5%)
Tipos de Cultivos por Vivienda:		Batata (10,5%), Zapallo (10,5%), Sandía (10,5%), Poroto (5,3%), Melón (5,3%)

Servicios

Local Escolar (Escuela/Colegio):	Sí tiene
Centro o Puesto de Salud:	No tiene
Tipos de Luz en la Vivienda:	Lampium, vela, candil (77,8%), Lámpara (kerosene, gas) (22,2%)
Tipos de Agua en la Vivienda:	Pozo con Bomba (94,4%), Pozo sin Bomba (5,6%)



Ubicación en el País



Ubicación en el Departamento



Ubicación en el Distrito



Referencias



Comunidad San José - Misión Esteros

Localización Geográfica

Departamento:	Boquerón
Distrito:	Mcal. José F. Estigarribia
Área:	Rural

Distancias

De la Capital Departamental (Filadelfia):	412 Kilómetros
De la Cabecera Distrital (Mcal. José F. Estigarribia):	477 Kilómetros

Identificación Cultural - Jurídica

Familia Lingüística:	Mataco Mataguayo
Etnia:	Nivaclé (99,3%), No Indígena (0,7%)
Lengua Hablada:	Nivaclé (97,0%), Castellano (3,0%)
Personería Jurídica:	Sí tiene
Situación de la Tierra:	Con tierra propia

Condición Sociodemográfica

Población según grupos de edad

	Total	0-4	5-14	15-29	30-64	65 y más
Ambos Sexos	553	109	172	132	115	25
Varones	287	54	100	65	56	12
Mujeres	266	55	72	67	59	13

Total de Viviendas:	66
Tipo de Viviendas Particulares:	Rancho (75,8%), Casa (16,7%), Temporal (6,1%), Galpón (1,5%)
Promedio de Habitantes por Vivienda:	8,4
Promedio de Años de Estudio:	3,5
Con Partida de Nacimiento:	90,6%
Con Cédula de Identidad:	63,3%

Actividades Económicas

Caza y Pesca:	Sí realiza	Carpincho, Armadillo, Cerdo silvestre, Conejillo, Conejo, Otros
Recolección:	Sí realiza	Cogollo de palma, Algarrobo, Tuna, Coco, Miel silvestre, Otros
Artesanía:	Sí realiza	Lana, Karaguatá, Pluma, Madera, Barro, Otros
Población Económicamente Activa:		294 personas
Tasa de Actividad:		86,5%
Ocupación Principal:		Artesano (39,9%), Agricultor (31,1%), Limpiador de patios (10,2%), Peón agropecuario (6,5%) Pescador y Cazador (2,4%)
Tipos de Cultivos por Vivienda:		Zapallo (87,9%), Sandía (86,4%), Maíz (82,5%), Melón (73,0%), Poroto (71,4%)

Servicios

Local Escolar (Escuela/Colegio):	Sí tiene
Centro o Puesto de Salud:	Sí tiene
Tipos de Luz en la Vivienda:	Fogón (77,3%), Lampium, vela, candil (21,2%) Lámpara (kerosene, gas) (1,5%)
Tipos de Agua en la Vivienda:	Tajamar, naciente (90,9%), Pozo sin bomba (6,1%), Pozo con bomba (1,5%), Aljibe (1,5%)



Ubicación en el País



Ubicación en el Departamento



Ubicación en el Distrito



Referencias

- Viviendas
- Escuela
- Iglesia
- Puesto de Salud
- Comercio y Servicio
- Cooperativa
- Cementerio
- Cancha de fútbol
- Antena
- Tanque de Agua
- Portón
- Puente
- Otras Referencias
- Hidrografía
- Vías asfaltadas
- Vías no asfaltadas
- Área aproximada de la Comunidad

Comunidad Kenjaclai

Localización Geográfica

Departamento:	Boquerón
Distrito:	Mcal. José F. Estigarribia
Área:	Rural

Distancias

De la Capital Departamental (Filadelfia):	176 Kilómetros
De la Cabecera Distrital (Mcal. José F. Estigarribia):	239 Kilómetros

Identificación Cultural - Jurídica

Familia Lingüística:	Mataco Mataguayo
Etnia:	Nivaclé (100,0%)
Lengua Hablada:	Nivaclé (100,0%)
Personería Jurídica:	Sí tiene
Situación de la Tierra:	Con tierra propia

Condición Sociodemográfica

Población según grupos de edad

	Total	0-4	5-14	15-29	30-64	65 y más
Ambos Sexos	50	12	15	12	9	2
Varones	32	10	9	6	6	1
Mujeres	18	2	6	6	3	1

Total de Viviendas:	11
Tipo de Viviendas Particulares:	Rancho (90,9%), Casa (9,1%)
Promedio de Habitantes por Vivienda:	5,0
Promedio de Años de Estudio:	1,0
Con Partida de Nacimiento:	50,0%
Con Cédula de Identidad:	24,0%

Actividades Económicas

Caza y Pesca:	Sí realiza	Carpincho, Armadillo, Cerdo silvestre, Conejo, Lagarto, Otros
Recolección:	Sí realiza	Cogollo de palma, Algarrobo, Tuna, Miel silvestre, Ky'yï, Otros
Artesanía:	Sí realiza	Lana, Karaguatá, Otros
Población Económicamente Activa:		15 personas
Tasa de Actividad:		48,4%
Ocupación Principal:		Artesano (46,7%), Agricultor (20,0%), Peón agropecuario (20,0%)
Tipos de Cultivos por Vivienda:		Maíz (90,9%), Zapallo (90,9%), Sandía (90,9%), Sésamo (90,9%), Poroto (81,8%)

Servicios

Local Escolar (Escuela/Colegio):	Sí tiene
Centro o Puesto de Salud:	Sí tiene
Tipos de Luz en la Vivienda:	Lámpara (kerosene, gas) (90,0%) Lampium, vela, candil (10,0%)
Tipos de Agua en la Vivienda:	Aljibe (100,0%)

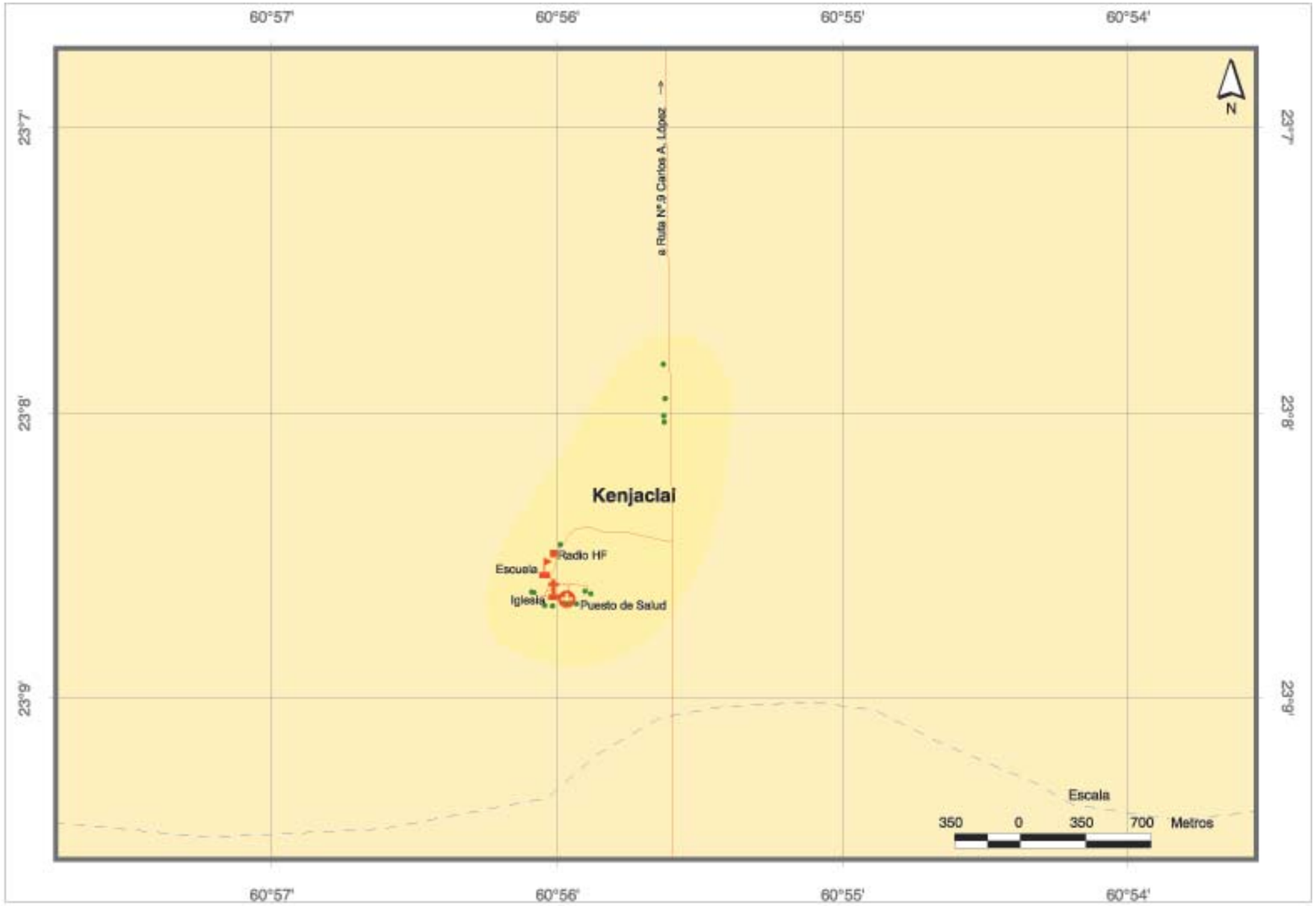

Ubicación en el País



Ubicación en el Departamento



Ubicación en el Distrito

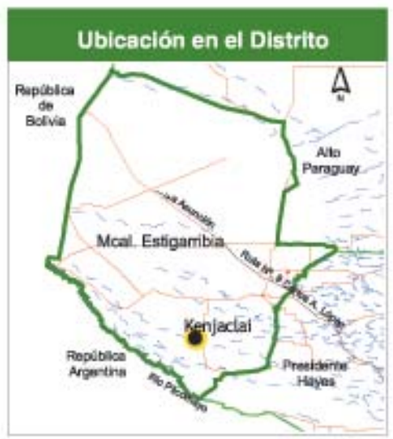

Referencias

- Viviendas
- Escuela
- Iglesia
- Puesto de Salud
- Comercio y Servicio
- Cooperativa
- Cementerio
- Cancha de fútbol
- Antena
- Tanque de Agua
- Portón
- Puente
- Otras Referencias
- Hidrografía
- Vías asfaltadas
- Vías no asfaltadas
- Área aproximada de la Comunidad

Comunidad Santa Marta

Localización Geográfica

Departamento:	Boquerón
Distrito:	Mcal. José F. Estigarribia
Área:	Rural

Distancias

De la Capital Departamental (Filadelfia):	191 Kilómetros
De la Cabecera Distrital (Mcal. José F. Estigarribia):	254 Kilómetros

Identificación Cultural - Jurídica

Familia Lingüística:	Mataco Mataguayo
Etnia:	Nivaclé (100,0%)
Lengua Hablada:	Nivaclé (100,0%)
Personería Jurídica:	No tiene
Situación de la Tierra:	Sin tierra propia (sin trámite)

Condición Sociodemográfica

Población según grupos de edad

	Total	0-4	5-14	15-29	30-64	65 y más
Ambos Sexos	28	5	9	8	6	0
Varones	15	4	6	4	1	0
Mujeres	13	1	3	4	5	0

Total de Viviendas:	5
Tipo de Viviendas Particulares:	Temporal (100,0%)
Promedio de Habitantes por Vivienda:	5,6
Promedio de Años de Estudio:	2,7
Con Partida de Nacimiento:	60,7%
Con Cédula de Identidad:	32,1%

Actividades Económicas

Caza y Pesca:	Sí realiza	Carpincho, Armadillo, Cerdo silvestre, Conejillo, Conejo, Otros
Recolección:	Sí realiza	Cogollo de palma, Algarrobo, Tuna,Miel silvestre, Otros
Artesanía:	Sí realiza	Lana, Algodón, Karaguatá
Población Económicamente Activa:		16 personas
Tasa de Actividad:		84,2%
Ocupación Principal:		Artesano (56,3%), Peón agropecuario (31,3%), Agricultor (6,3%), Personal doméstico (6,3%)
Tipos de Cultivos por Vivienda:		No tiene cultivo

Servicios

Local Escolar (Escuela/Colegio):	Sí tiene
Centro o Puesto de Salud:	No tiene
Tipos de Luz en la Vivienda:	Fogón (100,0%)
Tipos de Agua en la Vivienda:	Aljibe (100,0%)

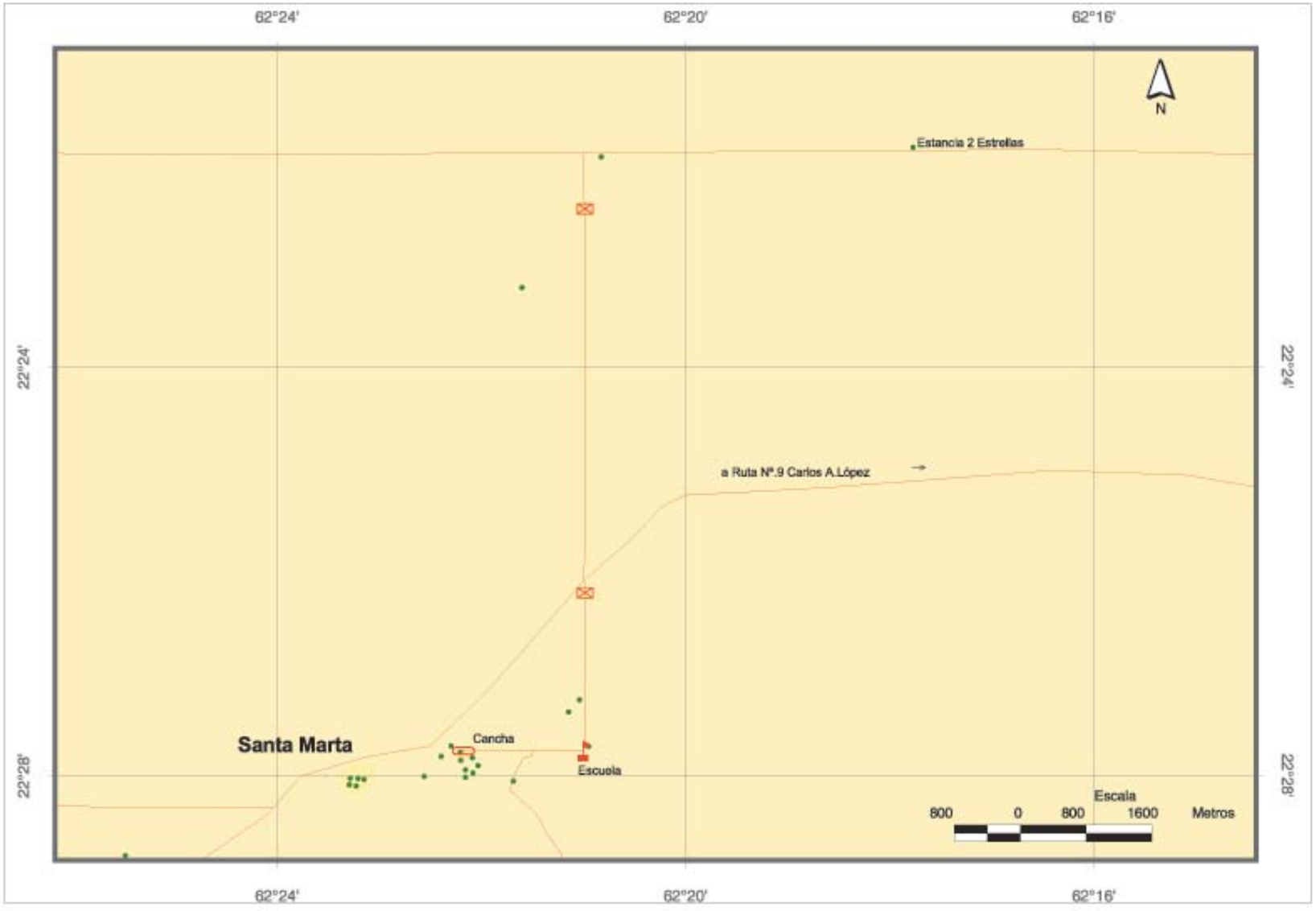

Ubicación en el País



Ubicación en el Departamento



Ubicación en el Distrito

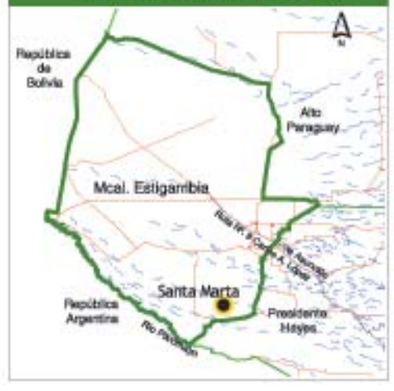

Referencias

- Viviendas
- Escuela
- Iglesia
- Puesto de Salud
- Comercio y Servicio
- Cooperativa
- Cementerio
- Cancha de fútbol
- Antena
- Tanque de Agua
- Portón
- Puente
- Otras Referencias
- Hidrografía
- Vías asfaltadas
- Vías no asfaltadas
- Área aproximada de la Comunidad

Comunidad Uj'e Lhavos

Localización Geográfica

Departamento:	Boquerón
Distrito:	Mcal. José F. Estigarribia
Área:	Urbana

Distancias

De la Capital Departamental (Filadelfia):	0,5 Kilómetros
De la Cabecera Distrital (Mcal. José F. Estigarribia):	90 Kilómetros

Identificación Cultural - Jurídica

Familia Lingüística:	Mataco Mataguayo
Etnia:	Nivaclé (97,8%), Guaraní Occidental (1,0%) Guaraní Ñandéva (0,2%), Toba Maskoy (0,1%), No Indígena (0,8%)
Lengua Hablada:	Nivaclé (97,8%), Castellano (1,9%), Guaraní (0,4%)
Personería Jurídica:	Sí tiene
Situación de la Tierra:	Con tierra propia

Condición Sociodemográfica

Población según grupos de edad

	Total	0-4	5-14	15-29	30-64	65 y más
Ambos Sexos	1.772	267	502	532	427	44
Varones	887	131	241	272	219	24
Mujeres	885	136	261	260	208	20

Total de Viviendas:	282
Tipo de Viviendas Particulares:	Casa (89,7%), Temporal (6,7%), Rancho (2,5%), Galpón (0,7%)
Promedio de Habitantes por Vivienda:	6,6
Promedio de Años de Estudio:	3,2
Con Partida de Nacimiento:	88,6%
Con Cédula de Identidad:	62,0%

Actividades Económicas

Caza y Pesca:	Sí realiza	Carpincho, Cerdo silvestre, Venado, Aves silvestres, Avestruz, Otros
Recolección:	Sí realiza	Algarrobo, Tuna, Miel silvestre, Ky'yï
Artesanía:	Sí realiza	Lana, Algodón, Karaguatá, Pluma, Madera, Otros
Población Económicamente Activa:		571 personas
Tasa de Actividad:		45,9%
Ocupación Principal:		Albañil (36,2%), Peón agropecuario (6,6%), Personal doméstico (6,6%), Vendedor ambulante (4,5%)
Tipos de Cultivos por Vivienda:		Poroto (2,1%), Maíz (1,8%), Zapallo (1,4%), Sandía (1,4%), Batata (1,1%)

Servicios

Local Escolar (Escuela/Colegio):	Sí tiene
Centro o Puesto de Salud:	No tiene
Tipos de Luz en la Vivienda:	Lampium, vela, candil (43,0%), Luz Eléctrica(41,1%), Lámpara (kerosene, gas)(15,9%)
Tipos de Agua en la Vivienda:	Pozo con Bomba (86,7%), Tajamar, naciente (9,3%), Pozo sin Bomba (3,0%), Aljibe (1,1%)



Ubicación en el País



Ubicación en el Departamento



Ubicación en la Ciudad



Referencias

- Viviendas
- Escuela
- Iglesia
- Puesto de Salud
- Comercio y Servicio
- Cooperativa
- Cementerio
- Cancha de fútbol
- Antena
- Tanque de Agua
- Portón
- Puente
- Otras Referencias
- Hidrografía
- Vías asfaltadas
- Vías no asfaltadas
- Área aproximada de la Comunidad

Comunidad Yishinachat

Localización Geográfica

Departamento:	Boquerón
Distrito:	Mcal. José F. Estigarribia
Área:	Rural

Distancias

De la Capital Departamental (Filadelfia):	198 Kilómetros
De la Cabecera Distrital (Mcal. José F. Estigarribia):	261 Kilómetros

Identificación Cultural - Jurídica

Familia Lingüística:	Mataco Mataguayo
Etnia:	Nivaclé (99,7%), No Indígena (0,3%)
Lengua Hablada:	Nivaclé (100,0%)
Personería Jurídica:	Sí tiene
Situación de la Tierra:	Con tierra propia

Condición Sociodemográfica

Población según grupos de edad

	Total	0-4	5-14	15-29	30-64	65 y más
Ambos Sexos	388	68	108	106	91	15
Varones	200	39	60	56	37	8
Mujeres	188	29	48	50	54	7

Total de Viviendas:	73
Tipo de Viviendas Particulares:	Rancho (72,6%), Casa (21,9%), Temporal (4,1%), Galpón (1,4%)
Promedio de Habitantes por Vivienda:	6,3
Promedio de Años de Estudio:	2,7
Con Partida de Nacimiento:	80,2%
Con Cédula de Identidad:	52,1%

Actividades Económicas

Caza y Pesca:	Sí realiza	Carpincho, Armadillo, Cerdo silvestre, Conejillo, Conejo, Otros
Recolección:	Sí realiza	Algarrobo, Tuna, Miel silvestre, Ky'yï, Otros
Artesanía:	Sí realiza	Lana, Algodón, Karaguatá, Hoja de palma, Pluma, Otros
Población Económicamente Activa:		249 personas
Tasa de Actividad:		94,7%
Ocupación Principal:		Agricultor (31,5%), Peón agropecuario (27,4%), Artesano (23,4%), Lavandero y planchador manual (5,6%)
Tipos de Cultivos por Vivienda:		Zapallo (56,2%), Sandía (56,2%), Maíz (54,8%), Melón (52,1%), Poroto (50,7%)

Servicios

Local Escolar (Escuela/Colegio):	Sí tiene
Centro o Puesto de Salud:	Sí tiene
Tipos de Luz en la Vivienda:	Lampium,.vela,candil (59,7%), Fogón (38,7%), Lámpara (kerosene, gas) (1,6%)
Tipos de Agua en la Vivienda:	Tajamar, naciente (95,2%), Aljibe (4,8%)







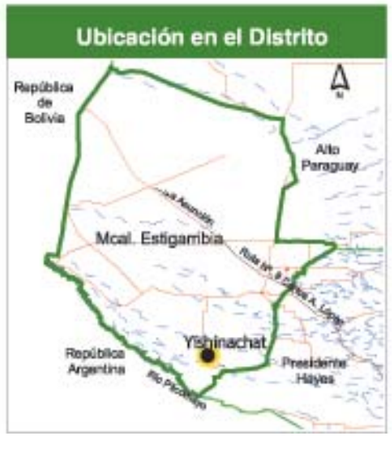



Comunidad Campo Alegre

Localización Geográfica

Departamento:	Boquerón
Distrito:	Mcal. José F. Estigarribia
Área:	Rural

Distancias

De la Capital Departamental (Filadelfia):	62 Kilómetros
De la Cabecera Distrital (Mcal. José F. Estigarribia):	125 Kilómetros

Identificación Cultural - Jurídica

Familia Lingüística:	Mataco Mataguayo
Etnia:	Nivaclé (99,4%), Enlhet Norte (0,2%) No Indígena (0,4%)
Lengua Hablada:	Nivaclé (98,3%), Castellano (1,3%), Guaraní (0,4%)
Personería Jurídica:	Sí tiene
Situación de la Tierra:	Con tierra propia

Condición Sociodemográfica

Población según grupos de edad

	Total	0-4	5-14	15-29	30-64	65 y más
Ambos Sexos	1194	126	311	329	358	70
Varones	638	62	162	181	196	37
Mujeres	556	64	149	148	162	33

Total de Viviendas:	251
Tipo de Viviendas Particulares:	Rancho (61,8%), Casa (36,6%,) Temporal (0,8%), Galpón (0,8%)
Promedio de Habitantes por Vivienda:	5,0
Promedio de Años de Estudio:	2,9
Con Partida de Nacimiento:	95,0%
Con Cédula de Identidad:	76,5%

Actividades Económicas

Caza y Pesca:	Sí realiza	Carpincho, Armadillo, Cerdo silvestre, Conejillo, Conejo, Otros
Recolección:	Sí realiza	Cogollo de palma, Algarrobo, Tuna, Jata'í, Jakarati'á, Otros
Artesanía:	Sí realiza	Lana, Algodón, Karaguatá, Hoja de palma, Pluma, Otros
Población Económicamente Activa:		520 personas
Tasa de Actividad:		58,4%
Ocupación Principal:		Agricultor (35,3%), Artesano (21,2%), Peón agropecuario (16,6%), Vendedor ambulante (6,5%)
Tipos de Cultivos por Vivienda:		Batata (81,3%), Sandía (80,1%), Zapallo (77,3%), Sésamo (77,3%), Maíz (73,3%)

Servicios

Local Escolar (Escuela/Colegio):	Sí tiene
Centro o Puesto de Salud:	Sí tiene
Tipos de Luz en la Vivienda:	Fogón (36,6%), Lampium, vela, candil (28,2%), Lámpara (kerosene, gas) (22,7%), Luz Eléctrica (12,6%)
Tipos de Agua en la Vivienda:	Pozo con Bomba (63,9%), Pozo sin Bomba (25,2%), Aljibe (10,5%), Tajamar, naciente (0,4%)



Ubicación en el País



Ubicación en el Departamento



Ubicación en el Distrito



Referencias

- Viviendas
- Escuela
- Iglesia
- Puesto de Salud
- Comercio y Servicio
- Cooperativa
- Cementerio
- Cancha de fútbol
- Antena
- Tanque de Agua
- Portón
- Puente
- Otras Referencias
- Hidrografía
- Vías asfaltadas
- Vías no asfaltadas
- Área aproximada de las Aldeas

Comunidad Campo Alegre - Aldea 1

Localización Geográfica

Departamento:	Boquerón
Distrito:	Mcal. José F. Estigarribia
Área:	Rural

Distancias

De la Capital Departamental (Filadelfia):	63 Kilómetros
De la Cabecera Distrital (Mcal. José F. Estigarribia):	121 Kilómetros

Identificación Cultural - Jurídica

Familia Lingüística:	Mataco Mataguayo
Etnia:	Nivaclé (100,0%)
Lengua Hablada:	Nivaclé (100,0%)

Condición Sociodemográfica

Población según grupos de edad

	Total	0-4	5-14	15-29	30-64	65 y más
Ambos Sexos	64	11	19	16	14	4
Varones	29	6	11	4	6	2
Mujeres	35	5	8	12	8	2

Total de Viviendas:	11
Tipo de Viviendas Particulares:	Rancho (81,8%), Casa (18,2%)
Promedio de Habitantes por Vivienda:	5,8
Promedio de Años de Estudio:	2,5
Con Partida de Nacimiento:	100,0%
Con Cédula de Identidad:	40,6%

Actividades Económicas

Caza y Pesca:	Sí realiza	Carpincho, Armadillo, Cerdo silvestre, Conejillo, Conejo, Otros
Recolección:	Sí realiza	Algarrobo, Tuna, Jakarati'á, Miel silvestre, Ky'yï, Otros
Artesanía:	Sí realiza	Lana, Algodón, Karaguatá, Otros

Población Económicamente Activa:	9 personas
Tasa de Actividad:	21,4%
Ocupación Principal:	Peón agropecuario (37,5%), Ganadero (25,0%), Albañil (12,5%) Vendedor ambulante (12,5%), Limpiador de patios (12,5%)
Tipos de Cultivos por Vivienda:	Poroto (81,8%), Maíz (72,7%), Batata (72,7%), Zapallo (72,7%), Sandía (72,7%)

Servicios

Local Escolar (Escuela/Colegio):	Sí tiene
Centro o Puesto de Salud:	No tiene
Tipos de Luz en la Vivienda:	Lampium, vela, candil (90,9%) Lámpara (Kerosene, gas) (9,1%)
Tipos de Agua en la Vivienda:	Pozo con Bomba (100,0%)

Comunidad Campo Alegre - Aldea 2

Localización Geográfica

Departamento:	Boquerón
Distrito:	Mcal. José F. Estigarribia
Área:	Rural

Distancias

De la Capital Departamental (Filadelfia):	65 Kilómetros
De la Cabecera Distrital (Mcal. José F. Estigarribia):	123 Kilómetros

Identificación Cultural - Jurídica

Familia Lingüística:	Mataco Mataguayo
Etnia:	Nivaclé (99,0%), No Indígena (1,0%)
Lengua Hablada:	Nivaclé (96,3%),Castellano (2,5%), Guaraní (1,2%)

Condición Sociodemográfica

Población según grupos de edad

	Total	0-4	5-14	15-29	30-64	65 y más
Ambos Sexos	396	37	106	101	132	20
Varones	212	18	54	54	76	10
Mujeres	184	19	52	47	56	10

Total de Viviendas:	83
Tipo de Viviendas Particulares:	Casa (60,2%), Rancho (38,6%), Galpón (1,2%)
Promedio de Habitantes por Vivienda:	4,8
Promedio de Años de Estudio:	3,3
Con Partida de Nacimiento:	99,5%
Con Cédula de Identidad:	90,7%

Actividades Económicas

Caza y Pesca:	Sí realiza	Carpincho, Armadillo, Cerdo silvestre, Conejillo, Conejo, Otros
Recolección:	Sí realiza	Algarrobo, Tuna, Miel silvestre, Ky'yï, Otros
Artesanía:	Sí realiza	Lana, Algodón, Karaguatá, Otros

Población Económicamente Activa:	161 personas
Tasa de Actividad:	53,1%
Ocupación Principal:	Agricultor (40,3%), Vendedor ambulante (18,7%), Peón agropecuario (11,5%), Albañil (10,1%), Artesano (9,4%)
Tipos de Cultivos por Vivienda:	Batata (75,9%), Sésamo (72,3%), Sandía (71,1%), Zapallo (62,7%), Maíz (56,6%)

Servicios

Local Escolar (Escuela/Colegio):	Sí tiene
Centro o Puesto de Salud:	Sí tiene
Tipos de Luz en la Vivienda:	Luz Eléctrica (36,6%) Lampium, vela, candil (36,6%) Lámpara (Kerosene, gas) (26,8%)
Tipos de Agua en la Vivienda:	Pozo con Bomba (51,2%) Pozo sin Bomba (37,8%), Aljibe (11,0%)

Comunidad Campo Alegre - Aldea 3

Localización Geográfica

Departamento:	Boquerón
Distrito:	Mcal. José F. Estigarribia
Área:	Rural

Distancias

De la Capital Departamental (Filadelfia):	67 Kilómetros
De la Cabecera Distrital (Mcal. José F. Estigarribia):	125 Kilómetros

Identificación Cultural - Jurídica

Familia Lingüística:	Mataco Mataguayo
Etnia:	Nivaclé (100,0%)
Lengua Hablada:	Nivaclé (100,0%)

Condición Sociodemográfica

Población según grupos de edad

	Total	0-4	5-14	15-29	30-64	65 y más
Ambos Sexos	93	11	22	19	34	7
Varones	51	4	12	13	17	5
Mujeres	42	7	10	6	17	2

Total de Viviendas:	19
Tipo de Viviendas Particulares:	Rancho (89,5%), Casa (10,5%)
Promedio de Habitantes por Vivienda:	5,2
Promedio de Años de Estudio:	2,8
Con Partida de Nacimiento:	100,0%
Con Cédula de Identidad:	73,1%

Actividades Económicas

Caza y Pesca:	Sí realiza	Armadillo, Cerdo silvestre, Peces, Lagarto, Aves silvestres, Otros
Recolección:	Sí realiza	Algarrobo, Tuna, Jata'í, Miel silvestre, Ky'yï, Otros
Artesanía:	Sí realiza	Lana, Algodón, Karaguatá, Hoja de palma, Otros

Población Económicamente Activa:	52 personas
Tasa de Actividad:	74,3%
Ocupación Principal:	Artesano (40,4%), Peón agropecuario (27,7%), Trabajador forestal (12,8%) Personal doméstico (8,5%), Agricultor (8,5%)
Tipos de Cultivos por Vivienda:	Batata (94,7%), Zapallo (94,7%), Sandía (94,7%), Maíz (89,5%), Poroto (89,5%)

Servicios

Local Escolar (Escuela/Colegio):	No tiene
Centro o Puesto de Salud:	No tiene
Tipos de Luz en la Vivienda:	Fogón (66,7%), Lampium, vela, candil (16,7%) Lámpara (Kerosene, gas) (16,6%)
Tipos de Agua en la Vivienda:	Pozo con Bomba (100,0%)

Comunidad Campo Alegre - Aldea 4

Localización Geográfica

Departamento:	Boquerón
Distrito:	Mcal. José F. Estigarribia
Área:	Rural

Distancias

De la Capital Departamental (Filadelfia):	71 Kilómetros
De la Cabecera Distrital (Mcal. José F. Estigarribia):	129 Kilómetros

Identificación Cultural - Jurídica

Familia Lingüística:	Mataco Mataguayo
Etnia:	Nivaclé (100,0%)
Lengua Hablada:	Nivaclé (100,0%)

Condición Sociodemográfica

Población según grupos de edad

	Total	0-4	5-14	15-29	30-64	65 y más
Ambos Sexos	104	10	25	30	30	9
Varones	53	5	11	14	17	6
Mujeres	51	5	14	16	13	3

Total de Viviendas:	22
Tipo de Viviendas Particulares:	Rancho (63,6%), Casa (36,4%)
Promedio de Habitantes por Vivienda:	4,7
Promedio de Años de Estudio:	2,7
Con Partida de Nacimiento:	96,2%
Con Cédula de Identidad:	90,4%

Actividades Económicas

Caza y Pesca:	Sí realiza	Armadillo, Cerdo silvestre, Conejillo, Conejo, Lagarto, Otros
Recolección:	Sí realiza	Algarrobo, Tuna, Miel silvestre, Otros
Artesanía:	Sí realiza	Lana, Algodón, Karaguatá, Pluma, Madera, Otros
Población Económicamente Activa:		44 personas
Tasa de Actividad:		55,7%
Ocupación Principal:		Agricultor (62,2%), Artesano (29,7%), Albañil (2,7%), Peón agropecuario (2,7%), Ganandero (2,7%)
Tipos de Cultivos por Vivienda:		Zapallo (95,5%), Sésamo (95,5%), Maíz (90,9%), Batata (90,9%), Sandía (90,9%)

Servicios

Local Escolar (Escuela/Colegio):	No tiene
Centro o Puesto de Salud:	No tiene
Tipos de Luz en la Vivienda:	Fogón (90,9%), Lampium, vela, candil (4,5%, Lámpara (Kerosene, gas) (4,5%)
Tipos de Agua en la Vivienda:	Pozo sin Bomba (100,0%)

Comunidad Campo Alegre - Aldea 5

Localización Geográfica

Departamento:	Boquerón
Distrito:	Mcal. José F. Estigarribia
Área:	Rural

Distancias

De la Capital Departamental (Filadelfia):	77 Kilómetros
De la Cabecera Distrital (Mcal. José F. Estigarribia):	135 Kilómetros

Identificación Cultural - Jurídica

Familia Lingüística:	Mataco Mataguayo
Etnia:	Nivaclé (98,5%), Enlhet Norte (1,5%)
Lengua Hablada:	Nivaclé (100,0%)

Condición Sociodemográfica

Población según grupos de edad

	Total	0-4	5-14	15-29	30-64	65 y más
Ambos Sexos	132	15	33	38	30	16
Varones	73	7	20	23	16	7
Mujeres	59	8	13	15	14	9

Total de Viviendas:	30
Tipo de Viviendas Particulares:	Rancho (73,3%), Casa (20,0%), Temporal (3,3%), Galpón (3,3%)
Promedio de Habitantes por Vivienda:	5,3
Promedio de Años de Estudio:	2,5
Con Partida de Nacimiento:	95,5%
Con Cédula de Identidad:	56,1%

Actividades Económicas

Caza y Pesca:	Sí realiza	Carpincho, Armadillo, Cerdo silvestre, Conejillo, Conejo, Otros
Recolección:	Sí realiza	Algarrobo, Tuna, Miel silvestre, Ky'yï, Otros
Artesanía:	Sí realiza	Lana, Algodón, Karaguatá, Barro, Otros
Población Económicamente Activa:		76 personas
Tasa de Actividad:		80,9%
Ocupación Principal:		Artesano (38,7%), Agricultor (34,7%) Peón agropecuario (21,3%) , Albañil (5,3%)
Tipos de Cultivos por Vivienda:		Zapallo (76,7%), Sandía (76,7%), Batata (73,3%), Maíz (73,3%), Sésamo (73,3%)

Servicios

Local Escolar (Escuela/Colegio):	Sí tiene
Centro o Puesto de Salud:	Sí tiene
Tipos de Luz en la Vivienda:	Fogón (64,0%), Lampium, vela, candil (20,0%), Lámpara (Kerosene, gas) (16,0%)
Tipos de Agua en la Vivienda:	Pozo con Bomba (84,0%), Pozo sin Bomba (12,0%), Aljibe (4,0%)

Comunidad Campo Alegre - Aldea 6

Localización Geográfica

Departamento:	Boquerón
Distrito:	Mcal. José F. Estigarribia
Área:	Rural

Distancias

De la Capital Departamental (Filadelfia):	71 Kilómetros
De la Cabecera Distrital (Mcal. José F. Estigarribia):	129 Kilómetros

Identificación Cultural - Jurídica

Familia Lingüística:	Mataco Mataguayo
Etnia:	Nivaclé (100,0%)
Lengua Hablada:	Nivaclé (100,0%)

Condición Sociodemográfica

Población según grupos de edad

	Total	0-4	5-14	15-29	30-64	65 y más
Ambos Sexos	45	6	12	14	10	3
Varones	26	2	7	9	7	1
Mujeres	19	4	5	5	3	2

Total de Viviendas:	11
Tipo de Viviendas Particulares:	Rancho (63,6%), Casa (36,4%)
Promedio de Habitantes por Vivienda:	5,0
Promedio de Años de Estudio:	2,1
Con Partida de Nacimiento:	86,7%
Con Cédula de Identidad:	71,1%

Actividades Económicas

Caza y Pesca:	Sí realiza	Carpincho, Armadillo, Conejillo, Conejo, Cocodrilo, Otros
Recolección:	Sí realiza	Algarrobo, Tuna, Miel silvestre, Ky'yï, Otros
Artesanía:	Sí realiza	Lana, Algodón, Karaguatá, Madera
Población Económicamente Activa:		24 personas
Tasa de Actividad:		77,4%
Ocupación Principal:		Agricultor (70,0%), Artesano (15,0%), Albañil (15,0%)
Tipos de Cultivos por Vivienda:		Zapallo (63,6%), Sésamo (63,6%), Sandía (63,6%), Maíz (63,6%), Batata (63,6%)

Servicios

Local Escolar (Escuela/Colegio):	No tiene
Centro o Puesto de Salud:	No tiene
Tipos de Luz en la Vivienda:	Fogón (100,0%)
Tipos de Agua en la Vivienda:	Pozo con Bomba (88,9%), Tajamar, naciente (11,1%)

Comunidad Campo Alegre - Aldea 7

Localización Geográfica

Departamento:	Boquerón
Distrito:	Mcal. José F. Estigarribia
Área:	Rural

Distancias

De la Capital Departamental (Filadelfia):	72 Kilómetros
De la Cabecera Distrital (Mcal. José F. Estigarribia):	130 Kilómetros

Identificación Cultural - Jurídica

Familia Lingüística:	Mataco Mataguayo
Etnia:	Nivaclé (100,0%)
Lengua Hablada:	Nivaclé (100,0%)

Condición Sociodemográfica

Población según grupos de edad

	Total	0-4	5-14	15-29	30-64	65 y más
Ambos Sexos	82	10	23	20	23	6
Varones	44	4	13	11	13	3
Mujeres	38	6	10	9	10	3

Total de Viviendas:	18
Tipo de Viviendas Particulares:	Casa (72,2%), Rancho (27,8%)
Promedio de Habitantes por Vivienda:	5,1
Promedio de Años de Estudio:	2,8
Con Partida de Nacimiento:	89,0%
Con Cédula de Identidad:	67,1%

Actividades Económicas

Caza y Pesca:	Sí realiza	Carpincho, Armadillo, Cerdo silvestre, Conejillo, Conejo, Otros
Recolección:	Sí realiza	Cogollo de palma, Algarrobo, Tuna, Miel silvestre, Otros
Artesanía:	Sí realiza	Lana, Algodón, Karaguatá, Pluma, Madera, Otros

Población Económicamente Activa:	35 personas
Tasa de Actividad:	61,4%
Ocupación Principal:	Agricultor (37,9%), Peón agropecuario (31,6%), Artesano (17,2%), Ganadero (6,9%) Albañil (3,4%)
Tipos de Cultivos por Vivienda:	Maíz (83,3%), Mandioca (83,3%), Batata (83,3%), Zapallo (83,3%), Sandía (83,3%)

Servicios

Local Escolar (Escuela/Colegio):	Sí tiene
Centro o Puesto de Salud:	No tiene
Tipos de Luz en la Vivienda:	Lámpara (Kerosene, gas) (68,8%), Fogón (25,0%), Lampium, vela, candil (6,3%)
Tipos de Agua en la Vivienda:	Aljibe (93,8%), Pozo con Bomba (6,3%)

Comunidad Campo Alegre - Aldea 8

Localización Geográfica

Departamento:	Boquerón
Distrito:	Mcal. José F. Estigarribia
Área:	Rural

Distancias

De la Capital Departamental (Filadelfia):	74 Kilómetros
De la Cabecera Distrital (Mcal. José F. Estigarribia):	132 Kilómetros

Identificación Cultural - Jurídica

Familia Lingüística:	Mataco Mataguayo
Etnia:	Nivaclé (100,0%)
Lengua Hablada:	Nivaclé (100,0%)

Condición Sociodemográfica

Población según grupos de edad

	Total	0-4	5-14	15-29	30-64	65 y más
Ambos Sexos	79	9	17	28	22	3
Varones	41	5	7	15	12	2
Mujeres	38	4	10	13	10	1

Total de Viviendas:	15
Tipo de Viviendas Particulares:	Rancho (86,7%), Casa (13,3%)
Promedio de Habitantes por Vivienda:	5,3
Promedio de Años de Estudio:	2,4
Con Partida de Nacimiento:	100,0%
Con Cédula de Identidad:	55,7%

Actividades Económicas

Caza y Pesca:	Sí realiza	Carpincho, Armadillo, Cerdo silvestre, Conejillo, Conejo, Otros
Recolección:	Sí realiza	Algarrobo, Tuna, Miel silvestre, Ky'yï, Otros
Artesanía:	Sí realiza	Lana, Algodón, Karaguatá, Barro, Otros

Población Económicamente Activa:	34 personas
Tasa de Actividad:	56,7%
Ocupación Principal:	Agricultor (54,8%), Peón agropecuario (35,5%), Albañil (9,7%)
Tipos de Cultivos por Vivienda:	Maíz (93,3%), Batata (93,3%), Zapallo (93,3%), Sandía (93,3%), Melón (86,7%)

Servicios

Local Escolar (Escuela/Colegio):	Sí tiene
Centro o Puesto de Salud:	No tiene
Tipos de Luz en la Vivienda:	Lampium, vela, candil (66,7%), Lámpara (Kerosene, gas) (20,0%), Fogón (13,3%)
Tipos de Agua en la Vivienda:	Pozo con Bomba (100,0%)

Comunidad Campo Alegre - Aldea 9

Localización Geográfica

Departamento:	Boquerón
Distrito:	Mcal. José F. Estigarribia
Área:	Rural

Distancias

De la Capital Departamental (Filadelfia):	76 Kilómetros
De la Cabecera Distrital (Mcal. José F. Estigarribia):	134 Kilómetros

Identificación Cultural - Jurídica

Familia Lingüística:	Mataco Mataguayo
Etnia:	Nivaclé (98,8%), No Indígena (1,2%)
Lengua Hablada:	Nivaclé (94,4%), Castellano (5,6%)

Condición Sociodemográfica

Población según grupos de edad

	Total	0-4	5-14	15-29	30-64	65 y más
Ambos Sexos	86	6	24	26	28	2
Varones	49	4	13	16	15	1
Mujeres	37	2	11	10	13	1

Total de Viviendas:	18
Tipo de Viviendas Particulares:	Rancho (83,3%), Casa (11,1%), Temporal (5,6%)
Promedio de Habitantes por Vivienda:	4,8
Promedio de Años de Estudio:	3,0
Con Partida de Nacimiento:	61,6%
Con Cédula de Identidad:	58,1%

Actividades Económicas

Caza y Pesca:	Sí realiza	Carpincho, Armadillo, Cerdo silvestre, Conejillo, Conejo, Otros
Recolección:	Sí realiza	Algarrobo, Tuna, Miel silvestre, Ky'yï, Otros
Artesanía:	Sí realiza	Karaguatá, Madera, Barro

Población Económicamente Activa:	50 personas
Tasa de Actividad:	74,6%
Ocupación Principal:	Artesano (36,2%), Agricultor (27,7%), Personal doméstico (4,3%), Peón agropecuario (23,4%), Ganadero (4,3%)
Tipos de Cultivos por Vivienda:	Poroto (88,9%), Batata (88,9%), Zapallo (88,9%), Sandía (88,9%), Maíz (83,3%)

Servicios

Local Escolar (Escuela/Colegio):	Sí tiene
Centro o Puesto de Salud:	No tiene
Tipos de Luz en la Vivienda:	Fogón (72,2%), Lampium, vela, candil (16,7%), Lámpara (Kerosene, gas) (11,1%)
Tipos de Agua en la Vivienda:	Pozo con Bomba (94,4%), Pozo sin Bomba (5,6%)

Comunidad Campo Alegre - Aldea 10

Localización Geográfica

Departamento:	Boquerón
Distrito:	Mcal. José F. Estigarribia
Área:	Rural

Distancias

De la Capital Departamental (Filadelfia):	71 Kilómetros
De la Cabecera Distrital (Mcal. José F. Estigarribia):	139 Kilómetros

Identificación Cultural - Jurídica

Familia Lingüística:	Mataco Mataguayo
Etnia:	Nivaclé (100,0%)
Lengua Hablada:	Nivaclé (100,0%)

Condición Sociodemográfica

Población según grupos de edad

	Total	0-4	5-14	15-29	30-64	65 y más
Ambos Sexos	113	11	30	37	35	0
Varones	60	7	14	22	17	0
Mujeres	53	4	16	15	18	0

Total de Viviendas:	24
Tipo de Viviendas Particulares:	Rancho (87,5%), Casa (12,5%)
Promedio de Habitantes por Vivienda:	5,1
Promedio de Años de Estudio:	3,5
Con Partida de Nacimiento:	100,0%
Con Cédula de Identidad:	99,1%

Actividades Económicas

Caza y Pesca:	Sí realiza	Armadillo, Cerdo silvestre, Conejillo, Conejo, Cocodrilo, Otros
Recolección:	Sí realiza	Algarrobo, Tuna, Miel silvestre, Ky'yï, Otros
Artesanía:	Sí realiza	Lana, Algodón, Karaguatá, Barro, Otros

Población Económicamente Activa:	35 personas
Tasa de Actividad:	40,2%
Ocupación Principal:	Agricultor (58,1%), Peón agropecuario (29,0%), Vendedor ambulante (6,5%), Artesano (3,2%), Trabajador forestal (3,2%)
Tipos de Cultivos por Vivienda:	Poroto (87,5%), Batata (87,5%), Sandía (87,5%), Sésamo (87,5%), Zapallo (83,3%)

Servicios

Local Escolar (Escuela/Colegio):	Sí tiene
Centro o Puesto de Salud:	Sí tiene
Tipos de Luz en la Vivienda:	Fogón (50,0%), Lámpara (Kerosene, gas) (31,8%), Lampium, vela, candil (18,2%)
Tipos de Agua en la Vivienda:	Pozo con Bomba (86,4%), Pozo sin Bomba (13,6%)

Comunidad Campo Ampú

Localización Geográfica

Departamento:	Boquerón
Distrito:	Mcal. José F. Estigarribia
Área:	Rural

Distancias

De la Capital Departamental (Filadelfia):	196 Kilómetros
De la Cabecera Distrital (Mcal. José F. Estigarribia):	258 Kilómetros

Identificación Cultural - Jurídica

Familia Lingüística:	Mataco Mataguayo
Etnia:	Nivaclé (64,7%), Manjui (35,3%)
Lengua Hablada:	Nivaclé (100,0%)
Personería Jurídica:	No tiene
Situación de la Tierra:	Sin tierra propia (sin trámite)

Condición Sociodemográfica

Población según grupos de edad

	Total	0-4	5-14	15-29	30-64	65 y más
Ambos Sexos	51	10	9	18	12	2
Varones	29	3	6	12	7	1
Mujeres	22	7	3	6	5	1

Total de Viviendas:	10
Tipo de Viviendas Particulares:	Rancho (100,0%)
Promedio de Habitantes por Vivienda:	5,1
Promedio de Años de Estudio:	2,0
Con Partida de Nacimiento:	94,1%
Con Cédula de Identidad:	52,9%

Actividades Económicas

Caza y Pesca:	Sí realiza	Venado, Otros
Recolección:	Sí realiza	Algarrobo, Miel silvestre
Artesanía:	Sí realiza	Madera
Población Económicamente Activa:		30 personas
Tasa de Actividad:		88,2%
Ocupación Principal:		Artesano (69,0%), Agricultor (20,7%), Peón forestal (3,4%)
Tipos de Cultivos por Vivienda:		Maíz (70,0%), Poroto (70,0%), Zapallo (70,0%), Sandía (70,0%), Melón (60,0%)

Servicios

Local Escolar (Escuela/Colegio):	Sí tiene
Centro o Puesto de Salud:	Sí tiene
Tipos de Luz en la Vivienda:	Fogón (90,0%), Lámpara (kerosene, gas) (10,0%)
Tipos de Agua en la Vivienda:	Tajamar, naciente (100,0%)



Ubicación en el País



Ubicación en el Departamento



Ubicación en el Distrito



Referencias

- Viviendas
- Escuela
- Iglesia
- Puesto de Salud
- Comercio y Servicio
- Cooperativa
- Cementerio
- Cancha de fútbol
- Antena
- Tanque de Agua
- Portón
- Puente
- Otras Referencias
- Hidrografía
- Vías asfaltadas
- Vías no asfaltadas
- Área aproximada de la Comunidad

Comunidad Casuarina

Localización Geográfica

Departamento:	Boquerón
Distrito:	Mcal. José F. Estigarribia
Área:	Rural

Distancias

De la Capital Departamental (Filadelfia):	83 Kilómetros
De la Cabecera Distrital (Mcal. José F. Estigarribia):	146 Kilómetros

Identificación Cultural - Jurídica

Familia Lingüística:	Mataco Mataguayo
Etnia:	Nivaclé (99,8%), Toba Maskoy (0,2%)
Lengua Hablada:	Nivaclé (100,0%)
Personería Jurídica:	Sí tiene
Situación de la Tierra:	Con tierra propia

Condición Sociodemográfica

Población según grupos de edad

	Total	0-4	5-14	15-29	30-64	65 y más
Ambos Sexos	403	43	98	115	142	5
Varones	216	18	63	59	74	2
Mujeres	187	25	35	56	68	3

Total de Viviendas:	85
Tipo de Viviendas Particulares:	Casa (48,2%), Rancho (48,2%), Galpón (3,5%)
Promedio de Habitantes por Vivienda:	5,2
Promedio de Años de Estudio:	3,6
Con Partida de Nacimiento:	81,6%
Con Cédula de Identidad:	78,2%

Actividades Económicas

Caza y Pesca:	Sí realiza	Carpincho, Armadillo, Cerdo silvestre, Conejillo, Lagarto, Otros
Recolección:	Sí realiza	Cogollo de palma, Algarrobo, Tuna, Miel silvestre, Ky'yí, Otros
Artesanía:	Sí realiza	Lana, Algodón, Karaguatá, Hoja de palma, Pluma, Otros
Población Económicamente Activa:		218 personas
Tasa de Actividad:		69,2%
Ocupación Principal:		Agricultor (32,0%), Artesano (24,0%) Limpiador de patios (19,4%), Albañil (13,7%)
Tipos de Cultivos por Vivienda:		Sésamo (85,9%), Batata (61,2%), Zapallo (61,2%), Sandía (60,0%), Maíz (55,3%)

Servicios

Local Escolar (Escuela/Colegio):	Sí tiene
Centro o Puesto de Salud:	Sí tiene
Tipos de Luz en la Vivienda:	Fogón (64,9%), Lámpara (kerosene, gas) (31,2%) Lampium, vela, candil (2,6%), Luz Eléctrica(1,3%)
Tipos de Agua en la Vivienda:	Pozo con Bomba (76,6%), Pozo sin Bomba (22,1%), Aljibe (1,3%)

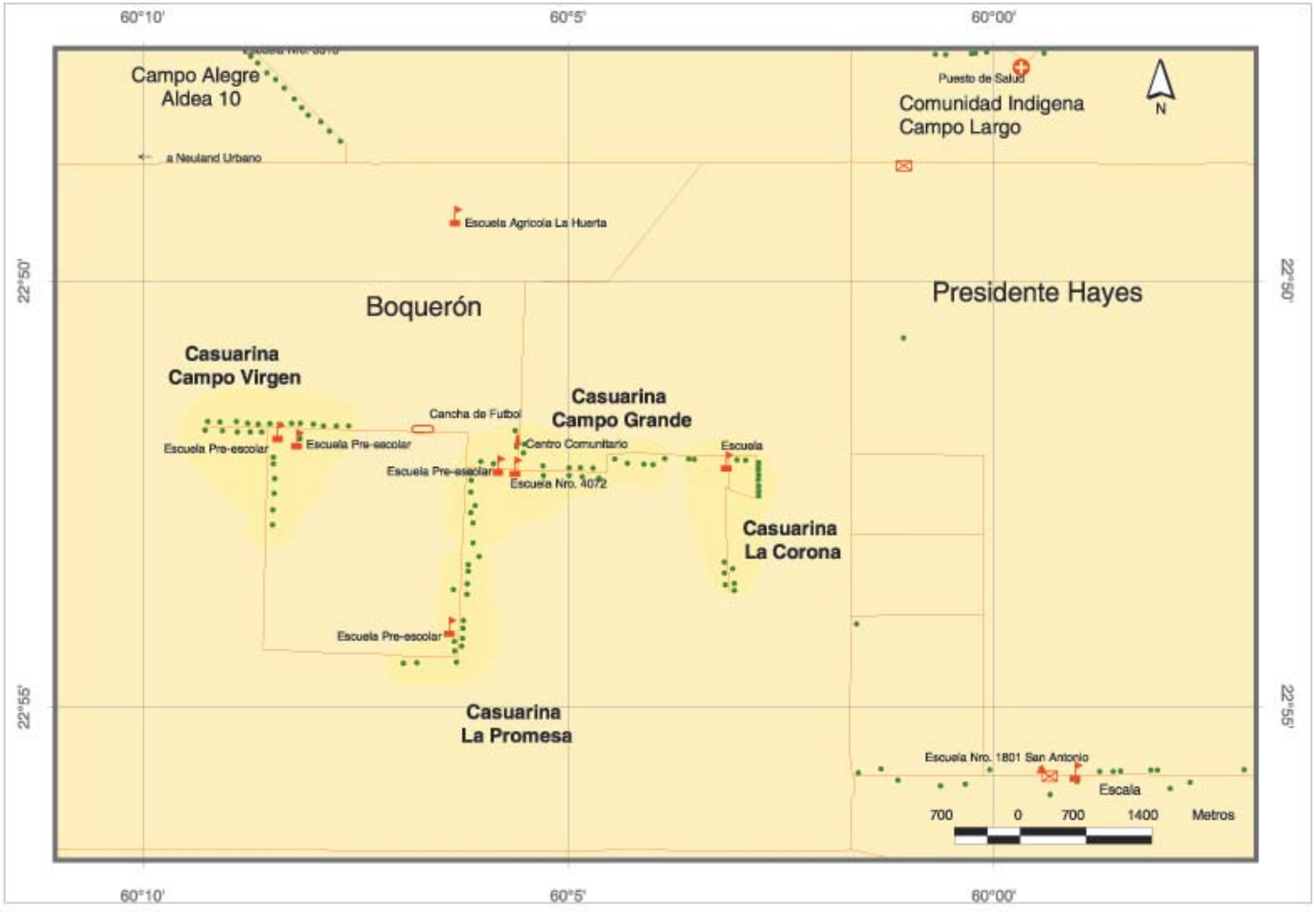

Ubicación en el País



Ubicación en el Departamento



Ubicación en el Distrito



Referencias

- Viviendas
- Escuela
- Iglesia
- Puesto de Salud
- Comercio y Servicio
- Cooperativa
- Cementerio
- Cancha de fútbol
- Antena
- Tanque de Agua
- Portón
- Puente
- Otras Referencias
- Hidrografía
- Vías asfaltadas
- Vías no asfaltadas
- Área aproximada de las Aldeas

Comunidad Casuarina - Aldea Campo Virgen

Localización Geográfica

Departamento:	Boquerón
Distrito:	Mcal. José F. Estigarribia
Área:	Rural

Distancias

De la Capital Departamental (Filadelfia):	88 Kilómetros
De la Cabecera Distrital (Mcal. José F. Estigarribia):	146 Kilómetros

Identificación Cultural - Jurídica

Familia Lingüística:	Mataco Mataguayo
Etnia:	Nivaclé (100,0%)
Lengua Hablada:	Nivaclé (100,0%)

Condición Sociodemográfica

Población según grupos de edad

	Total	0-4	5-14	15-29	30-64	65 y más
Ambos Sexos	139	11	34	42	52	0
Varones	77	5	22	22	28	0
Mujeres	62	6	12	20	24	0

Total de Viviendas:	26
Tipo de Viviendas Particulares:	Rancho (84,6%), Casa (15,4%)
Promedio de Habitantes por Vivienda:	5,8
Promedio de Años de Estudio:	4,0
Con Partida de Nacimiento:	97,1%
Con Cédula de Identidad:	96,4%

Actividades Económicas

Caza y Pesca:	Sí realiza	Armadillo, Cerdo silvestre, Aves silvestres, Venado, Tapir, Otros
Recolección:	Sí realiza	Algarrobo, Tuna, Miel silvestre, Ky'yï, Otros
Artesanía:	Sí realiza	Algodón, Karaguatá
Población Económicamente Activa:		82 personas
Tasa de Actividad:		73,2%
Ocupación Principal:		Limpiador de patios (47,9%), Agricultor (34,2%), Albañil (12,3%), Artesano (2,7%), Peón agropecuario (1,4%)
Tipos de Cultivos por Vivienda:		Sésamo (92,3%), Batata (69,2%), Zapallo (69,2%), Sandía (65,4%), Maíz (50,0%)

Servicios

Local Escolar (Escuela/Colegio):	Sí tiene
Centro o Puesto de Salud:	Sí tiene
Tipos de Luz en la Vivienda:	Lámpara (Kerosene, gas) (87,5%), Lampium, vela, candil (8,3%), Fogón (4,2%)
Tipos de Agua en la Vivienda:	Pozo con Bomba (100,0%)

Comunidad Casuarina - Aldea La Promesa

Localización Geográfica

Departamento:	Boquerón
Distrito:	Mcal. José F. Estigarribia
Área:	Rural

Distancias

De la Capital Departamental (Filadelfia):	87 Kilómetros
De la Cabecera Distrital (Mcal. José F. Estigarribia):	145 Kilómetros

Identificación Cultural - Jurídica

Familia Lingüística:	Mataco Mataguayo
Etnia:	Nivaclé (100,0%)
Lengua Hablada:	Nivaclé (100,0%)

Condición Sociodemográfica

Población según grupos de edad

	Total	0-4	5-14	15-29	30-64	65 y más
Ambos Sexos	74	8	19	19	28	0
Varones	39	3	15	7	14	0
Mujeres	35	5	4	12	14	0

Total de Viviendas:	16
Tipo de Viviendas Particulares:	Casa (93,8%), Rancho (6,2%)
Promedio de Habitantes por Vivienda:	4,9
Promedio de Años de Estudio:	3,0
Con Partida de Nacimiento:	82,4%
Con Cédula de Identidad:	68,9%

Actividades Económicas

Caza y Pesca:	Sí realiza	Carpincho, Cerdo silvestre, Aves silvestres, Venado, Avestruz, Otros
Recolección:	Sí realiza	Cogollo de palma, Algarrobo, Tuna, Miel silvestre, Ky'yï
Artesanía:	Sí realiza	Lana, Karaguatá, Barro, Otros
Población Económicamente Activa:		26 personas
Tasa de Actividad:		46,4%
Ocupación Principal:		Agricultor (91,7%), Peón agropecuario (8,3%)
Tipos de Cultivos por Vivienda:		Sésamo (93,8%), Algodón (62,5%), Maíz (6,3%), Poroto (6,3%), Batata (6,3%)

Servicios

Local Escolar (Escuela/Colegio):	Sí tiene
Centro o Puesto de Salud:	Sí tiene
Tipos de Luz en la Vivienda:	Fogón (100,0%)
Tipos de Agua en la Vivienda:	Pozo con Bomba (100,0%)

Comunidad Casuarina - Aldea La Corona

Localización Geográfica

Departamento:	Boquerón
Distrito:	Mcal. José F. Estigarribia
Área:	Rural

Distancias

De la Capital Departamental (Filadelfia):	88 Kilómetros
De la Cabecera Distrital (Mcal. José F. Estigarribia):	146 Kilómetros

Identificación Cultural - Jurídica

Familia Lingüística:	Mataco Mataguayo
Etnia:	Nivaclé (98,7%), Toba Maskoy (1,3%)
Lengua Hablada:	Nivaclé (100,0%)

Condición Sociodemográfica

Población según grupos de edad

	Total	0-4	5-14	15-29	30-64	65 y más
Ambos Sexos	77	10	23	17	24	3
Varones	37	4	12	8	12	1
Mujeres	40	6	11	9	12	2

Total de Viviendas:	16
Tipo de Viviendas Particulares:	Casa (81,3%), Rancho (12,5%), Galpón (6,3%)
Promedio de Habitantes por Vivienda:	4,8
Promedio de Años de Estudio:	3,2
Con Partida de Nacimiento:	68,8%
Con Cédula de Identidad:	64,9%

Actividades Económicas

Caza y Pesca:	Sí realiza	Carpincho, Armadillo, Venado
Recolección:	Sí realiza	Algarrobo, Tuna, Miel silvestre
Artesanía:	Sí realiza	Karaguatá, Algodón
Población Económicamente Activa:		40 personas
Tasa de Actividad:		70,2%
Ocupación Principal:		Artesano (40,0%), Agricultor (20,0%), Albañil (16,7%), Alfarero (6,7%), Panadero (3,3)
Tipos de Cultivos por Vivienda:		Poroto (81,3%), Batata (75,0%), Zapallo (75,0%), Sandía (75,0%), Maíz (75,0%)

Servicios

Local Escolar (Escuela/Colegio):	Sí tiene
Centro o Puesto de Salud:	Sí tiene
Tipos de Luz en la Vivienda:	Fogón (81,3%), Lámpara (Kerosene, gas) (18,8%)
Tipos de Agua en la Vivienda:	Pozo sin Bomba (93,7%), Pozo con Bomba (6,3%)

Comunidad Casuarina - Aldea Campo Grande

Localización Geográfica

Departamento:	Boquerón
Distrito:	Mcal. José F. Estigarribia
Área:	Rural

Distancias

De la Capital Departamental (Filadelfia):	86 Kilómetros
De la Cabecera Distrital (Mcal. José F. Estigarribia):	144 Kilómetros

Identificación Cultural - Jurídica

Familia Lingüística:	Mataco Mataguayo
Etnia:	Nivaclé (100,0%)
Lengua Hablada:	Nivaclé (100,0%)

Condición Sociodemográfica

Población según grupos de edad

	Total	0-4	5-14	15-29	30-64	65 y más
Ambos Sexos	113	14	22	37	38	2
Varones	63	6	14	22	20	1
Mujeres	50	8	8	15	18	1

Total de Viviendas:	27
Tipo de Viviendas Particulares:	Rancho (59,3%), Casa (33,3%), Galpón (7,4%)
Promedio de Habitantes por Vivienda:	5,1
Promedio de Años de Estudio:	3,6
Con Partida de Nacimiento:	70,8%
Con Cédula de Identidad:	70,8%

Actividades Económicas

Caza y Pesca:	Sí realiza	Armadillo, Cerdo silvestre, Conejillo, Lagarto, Aves silvestres, Otros
Recolección:	Sí realiza	Algarrobo, Tuna, Miel silvestre, Otros
Artesanía:	Sí realiza	Lana, Karaguatá, Hoja de palma, Pluma, Madera, Otros

Población Económicamente Activa:	70 personas
Tasa de Actividad:	77,8%
Ocupación Principal:	Artesano (52,3%), Albañil (33,8%), Agricultor (10,8%), Carpintero (1,5%), Ganadero (1,5%)
Tipos de Cultivos por Vivienda:	Maíz (77,8%), Poroto (77,8%), Batata (77,8%), Zapallo (77,8%), Sandía (77,8%)

Servicios

Local Escolar (Escuela/Colegio):	Sí tiene
Centro o Puesto de Salud:	Sí tiene
Tipos de Luz en la Vivienda:	Fogón (95,5%), Luz Eléctrica (4,5%)
Tipos de Agua en la Vivienda:	Pozo con Bomba (86,4%), Pozo sin Bomba (9,1%), Aljibe (4,5%)

Comunidad Cayin'o Clim

Localización Geográfica

Departamento:	Boquerón
Distrito:	Mcal. José F. Estigarribia
Área:	Urbana

Distancias

De la Capital Departamental (Filadelfia):	35 Kilómetros
De la Cabecera Distrital (Mcal. José F. Estigarribia):	97 Kilómetros

Identificación Cultural - Jurídica

Familia Lingüística:	Mataco Mataguayo
Etnia:	Nivaclé (99,1%), Guaraní Occidental (0,6%), Guaraní Ñandéva (0,3%)
Lengua Hablada:	Nivaclé (98,7%), Guaraní (1,3%)
Personería Jurídica:	Sí tiene
Situación de la Tierra:	Sin tierra propia (en trámite)

Condición Sociodemográfica

Población según grupos de edad

	Total	0-4	5-14	15-29	30-64	65 y más
Ambos Sexos	1.158	156	355	335	282	30
Varones	616	92	176	168	165	15
Mujeres	542	64	179	167	117	15

Total de Viviendas:	162
Tipo de Viviendas Particulares:	Casa (92,6%), Galpón (3,7%) Temporal (3,1%), Rancho (0,6%)
Promedio de Habitantes por Vivienda:	7,4
Promedio de Años de Estudio:	2,8
Con Partida de Nacimiento:	89,6%
Con Cédula de Identidad:	59,5%

Actividades Económicas

Caza y Pesca:	Sí realiza	Armadillo, Cerdo silvestre, Lagarto, Aves silvestres, Venado, Otros
Recolección:	Sí realiza	Algarrobo, Tuna, Miel silvestre, Ky'yï, Otros
Artesanía:	Sí realiza	Lana, Algodón, Karaguatá, Barro, Otros
Población Económicamente Activa:		351 personas
Tasa de Actividad:		43,7%
Ocupación Principal:		Albañil (22,2%), Artesano (13,5%), Peón agropecuario (13,2%), Changador (4,5%)
Tipos de Cultivos por Vivienda:		Batata (22,8%), Sandía (16,7%), Zapallo (15,4%), Maíz (9,9%), Poroto (9,3%)

Servicios

Local Escolar (Escuela/Colegio):	Sí tiene
Centro o Puesto de Salud:	Sí tiene
Tipos de Luz en la Vivienda:	Luz Eléctrica (55,1%), Lampium, vela, candil (27,6%), Lámpara (kerosene, gas)(12,8%), Fogón (4,5%)
Tipos de Agua en la Vivienda:	Pozo con Bomba (80,1%), Aljibe (12,8%) Tajamar, naciente (3,2%), Tanque Australiano (2,6%), CORPOSANA/SENASA (1,3 %)

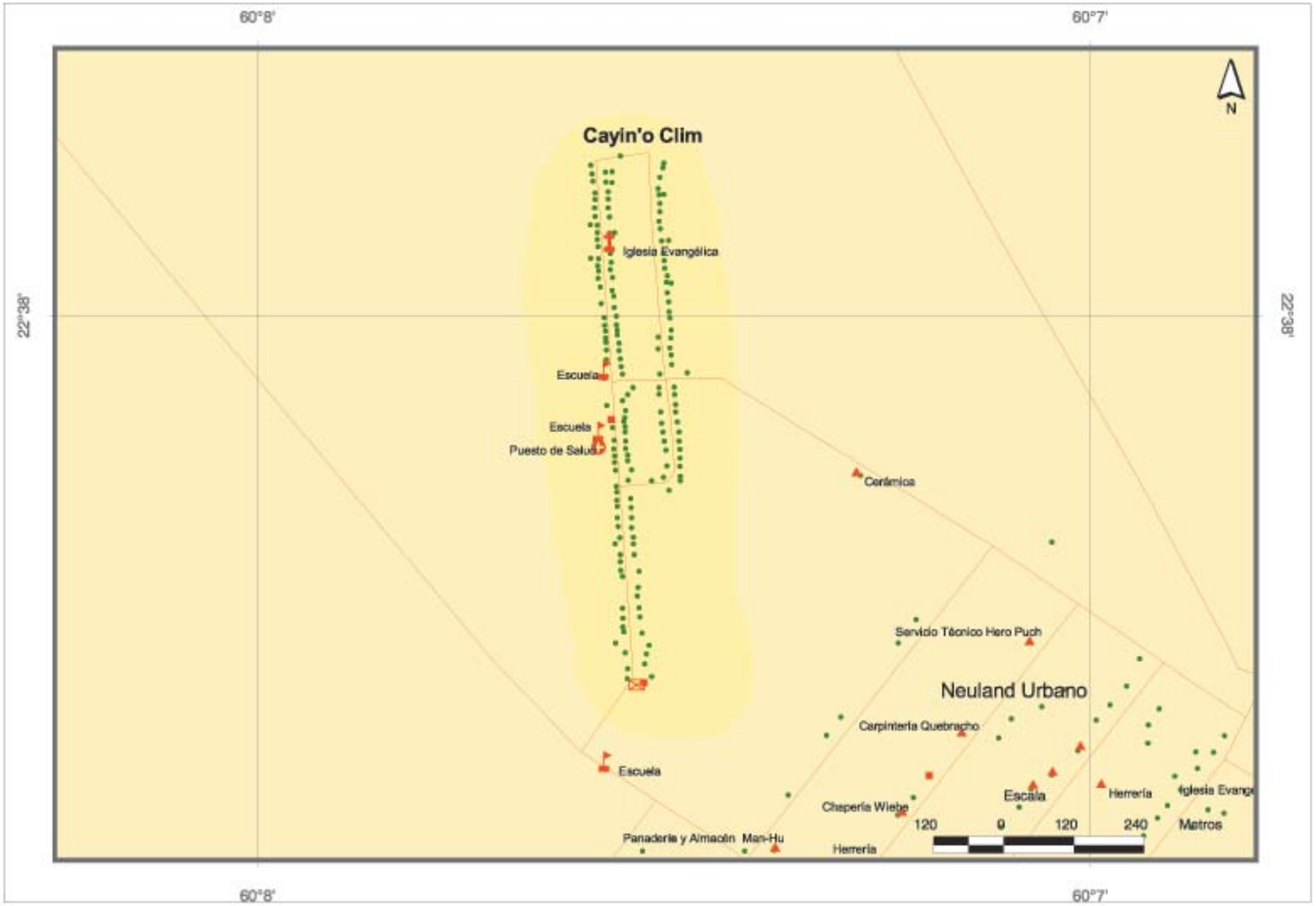

Ubicación en el País



Ubicación en el Departamento



Ubicación en la Ciudad



Referencias



Comunidad Laguna Verde

Localización Geográfica

Departamento:	Boquerón
Distrito:	Mcal. José F. Estigarribia
Área:	Rural

Distancias

De la Capital Departamental (Filadelfia):	76 Kilómetros
De la Cabecera Distrital (Mcal. José F. Estigarribia):	139 Kilómetros

Identificación Cultural - Jurídica

Familia Lingüística:	Mataco Mataguayo
Etnia:	Nivaclé (100,0%)
Lengua Hablada:	Nivaclé (100,0%)
Personería Jurídica:	Sí tiene
Situación de la Tierra:	Con tierra propia

Condición Sociodemográfica

Población según grupos de edad

	Total	0-4	5-14	15-29	30-64	65 y más
Ambos Sexos	129	11	47	35	36	0
Varones	72	6	27	19	20	0
Mujeres	57	5	20	16	16	0

Total de Viviendas:	24
Tipo de Viviendas Particulares:	Rancho (75,0%), Casa (12,5%), Temporal (12,5%)
Promedio de Habitantes por Vivienda:	5,4
Promedio de Años de Estudio:	3,0
Con Partida de Nacimiento:	100,0%
Con Cédula de Identidad:	50,4%

Actividades Económicas

Caza y Pesca:	Sí realiza	Carpincho, Armadillo, Cerdo silvestre, Conejillo, Cocodrilo, Otros
Recolección:	Sí realiza	Algarrobo, Tuna, Jata'í, Miel silvestre, Ky'yï, Otros
Artesanía:	Sí realiza	Lana, Algodón, Karaguatá, Takuara, Pluma, Otros
Población Económicamente Activa:		72 personas
Tasa de Actividad:		75,8%
Ocupación Principal:		Albañil (50,0%), Limpiador de patios (43,1%), Peón agropecuario (1,4%), Alfarero (1,4%)
Tipos de Cultivos por Vivienda:		Poroto (95,8%), Maíz (87,5%), Batata (87,5%), Zapallo (87,5%), Sandía (87,5%)

Servicios

Local Escolar (Escuela/Colegio):	Sí tiene
Centro o Puesto de Salud:	No tiene
Tipos de Luz en la Vivienda:	Fogón (70,8%), Lampium, vela, candil (12,5%), Lámpara (kerosene, gas) (12,5%), Luz Eléctrica (4,2%)
Tipos de Agua en la Vivienda:	Pozo con Bomba (87,5%), Pozo sin Bomba (12,5%)

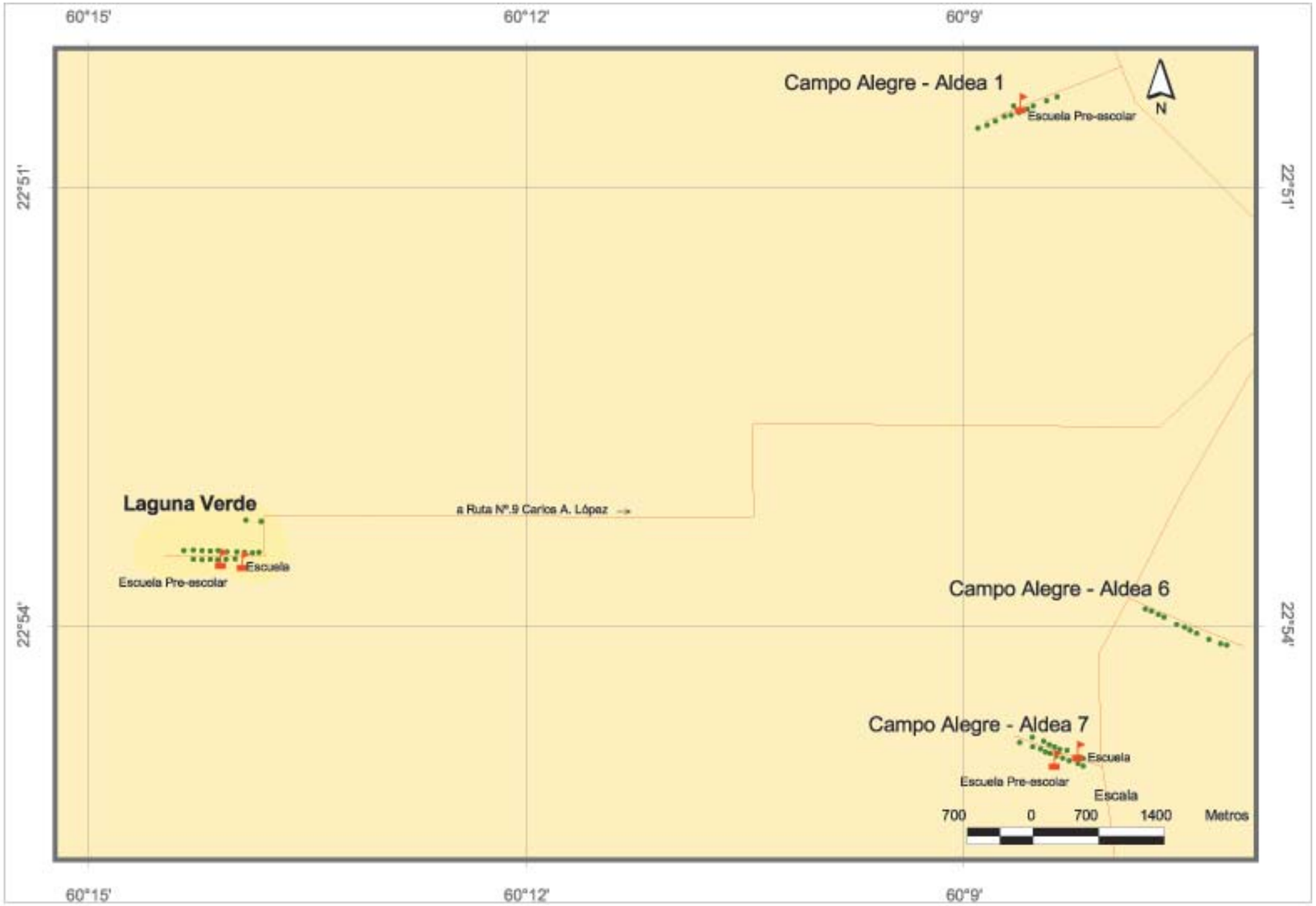

Ubicación en el País



Ubicación en el Departamento

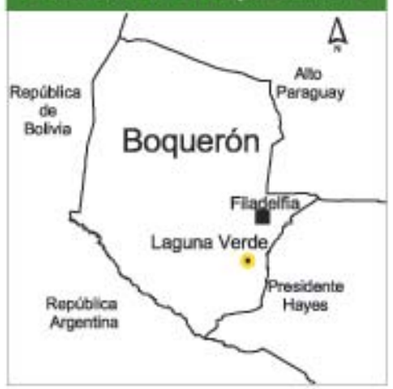

Ubicación en el Distrito

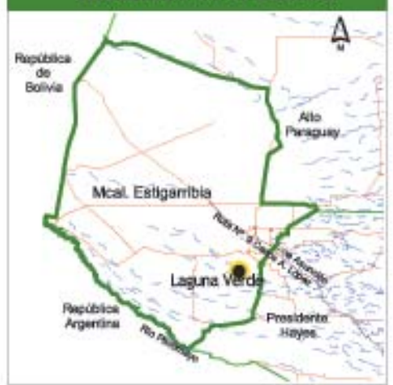

Referencias

- Viviendas
- Escuela
- Iglesia
- Puesto de Salud
- Comercio y Servicio
- Cooperativa
- Cementerio
- Cancha de fútbol
- Antena
- Tanque de Agua
- Portón
- Puente
- Otras Referencias
- Hidrografía
- Vías asfaltadas
- Vías no asfaltadas
- Área aproximada de la Comunidad

Comunidad Mistolar

Localización Geográfica

Departamento:	Boquerón
Distrito:	Mcal. José F. Estigarribia
Área:	Rural

Distancias

De la Capital Departamental (Filadelfia):	255 Kilómetros
De la Cabecera Distrital (Mcal. José F. Estigarribia):	318 Kilómetros

Identificación Cultural - Jurídica

Familia Lingüística:	Mataco Mataguayo
Etnia:	Nivaclé (93,1%), No Indígena (6,9%)
Lengua Hablada:	Nivaclé (88,0%), Castellano (12,0%)
Personería Jurídica:	Sí tiene
Situación de la Tierra:	Sin tierra propia (en trámite)

Condición Sociodemográfica

Población según grupos de edad

	Total	0-4	5-14	15-29	30-64	65 y más
Ambos Sexos	130	24	39	26	36	5
Varones	69	11	22	14	20	2
Mujeres	61	13	17	12	16	3

Total de Viviendas:	25
Tipo de Viviendas Particulares:	Rancho (64,0%), Casa (36,0%)
Promedio de Habitantes por Vivienda:	5,2
Promedio de Años de Estudio:	3,6
Con Partida de Nacimiento:	76,9%
Con Cédula de Identidad:	46,9%

Actividades Económicas

Caza y Pesca:	Sí realiza	Armadillo, Cerdo silvestre, Conejo, Peces, Lagarto, Otros
Recolección:	Sí realiza	Algarrobo, Tuna, Miel silvestre, Ky'yï
Artesanía:	Sí realiza	Lana, Algodón, Karaguatá, Madera, Barro
Población Económicamente Activa:		38 personas
Tasa de Actividad:		45,8%
Ocupación Principal:		Peón agropecuario (32,4%), Artesano (24,3%), Agricultor (16,2%), Ganadero (10,8%)
Tipos de Cultivos por Vivienda:		Maíz (76,0%), Zapallo (76,0%), Melón (76,0%), Poroto (72,0%) Sandía (72,0%)

Servicios

Local Escolar (Escuela/Colegio):	Sí tiene
Centro o Puesto de Salud:	Sí tiene
Tipos de Luz en la Vivienda:	Fogón (56,0%), Lámpara (kerosene, gas) (44,0%)
Tipos de Agua en la Vivienda:	Tajamar, naciente (92,0%) Pozo sin Bomba (8,0%)

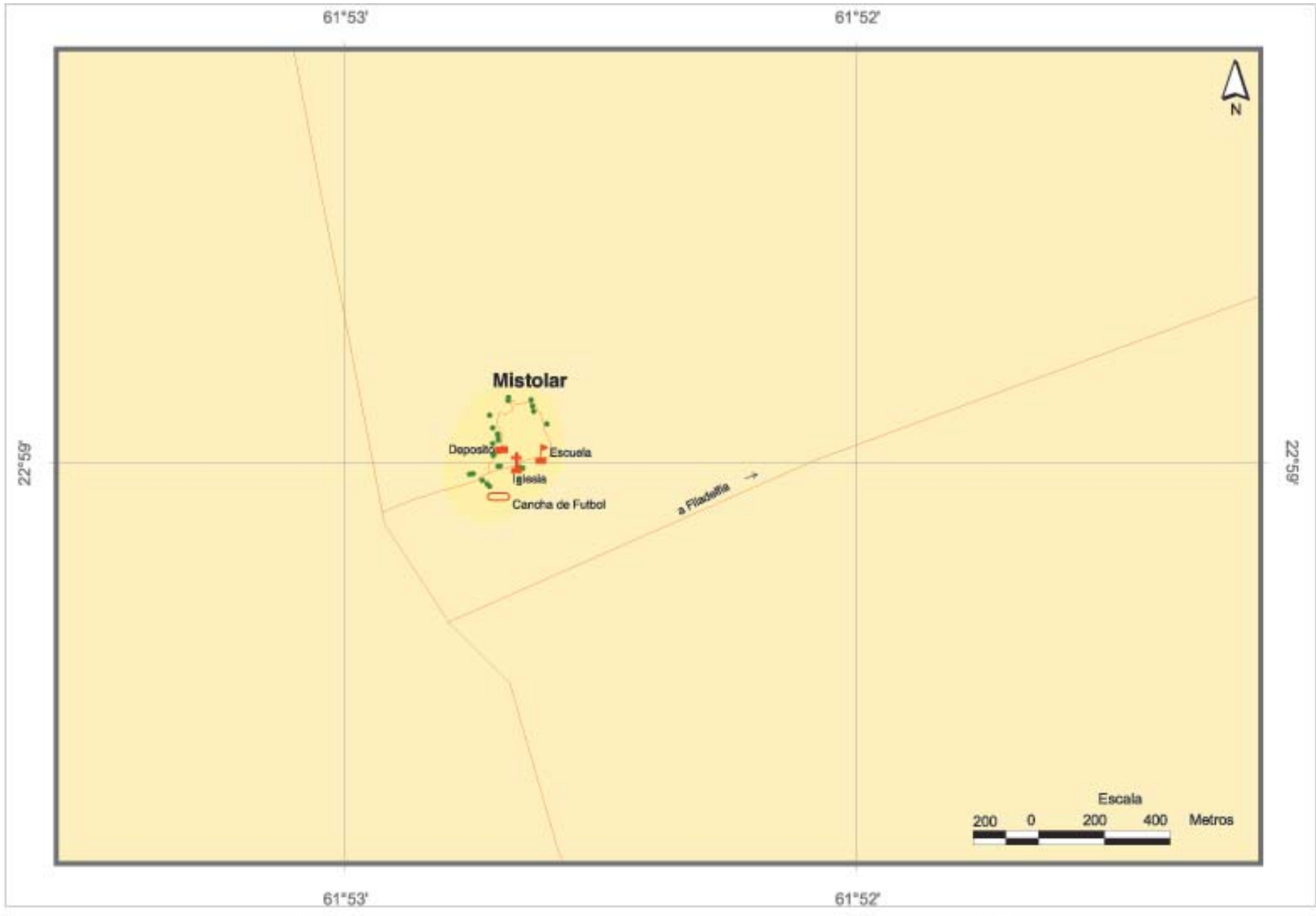

Ubicación en el País



Ubicación en el Departamento



Ubicación en el Distrito



Referencias



Comunidad Sandhorst

Localización Geográfica

Departamento:	Boquerón
Distrito:	Mcal. José F. Estigarribia
Área:	Rural

Distancias

De la Capital Departamental (Filadelfia):	57 Kilómetros
De la Cabecera Distrital (Mcal. José F. Estigarribia):	119 Kilómetros

Identificación Cultural - Jurídica

Familia Lingüística:	Mataco Mataguayo
Etnia:	Nivaclé (98,3%), Manjui (1,0%), Maká (0,3%), No Indígena (0,3%)
Lengua Hablada:	Nivaclé (97,9%), Guaraní Occidental (2,1%)
Personería Jurídica:	No tiene
Situación de la Tierra:	Sin tierra propia (en trámite)

Condición Sociodemográfica

Población según grupos de edad

	Total	0-4	5-14	15-29	30-64	65 y más
Ambos Sexos	292	47	77	81	83	4
Varones	156	23	37	46	47	3
Mujeres	136	24	40	35	36	1

Total de Viviendas:	48
Tipo de Viviendas Particulares:	Casa (83,3%), Rancho (14,6%), Temporal (2,1%)
Promedio de Habitantes por Vivienda:	6,1
Promedio de Años de Estudio:	2,6
Con Partida de Nacimiento:	95,5%
Con Cédula de Identidad:	62,7%

Actividades Económicas

Caza y Pesca:	Sí realiza	Armadillo, Cerdo silvestre, Conejo, Lagarto, Aves silvestres, Otros
Recolección:	Sí realiza	Algarrobo, Tuna, Miel silvestre, Ky'yï
Artesanía:	Sí realiza	Karaguatá, Madera, Barro
Población Económicamente Activa:		127 personas
Tasa de Actividad:		63,2%
Ocupación Principal:		Peón agropecuario (49,5%), Artesano (33,0%), Alfarero (3,9%), Peón agropecuario (2,9%)
Tipos de Cultivos por Vivienda:		Batata (70,8%), Sandía (62,5%), Mandioca (41,7%), Zapallo (41,7%), Maíz (39,6%)

Servicios

Local Escolar (Escuela/Colegio):	Sí tiene
Centro o Puesto de Salud:	Sí tiene
Tipos de Luz en la Vivienda:	Luz Eléctrica (50,0%), Lámpara (kerosene, gas) (31,3%), Lampium, vela, candil (12,5%), Fogón (6,3%)
Tipos de Agua en la Vivienda:	Pozo con Bomba (93,8%), Pozo sin Bomba (6,3%)

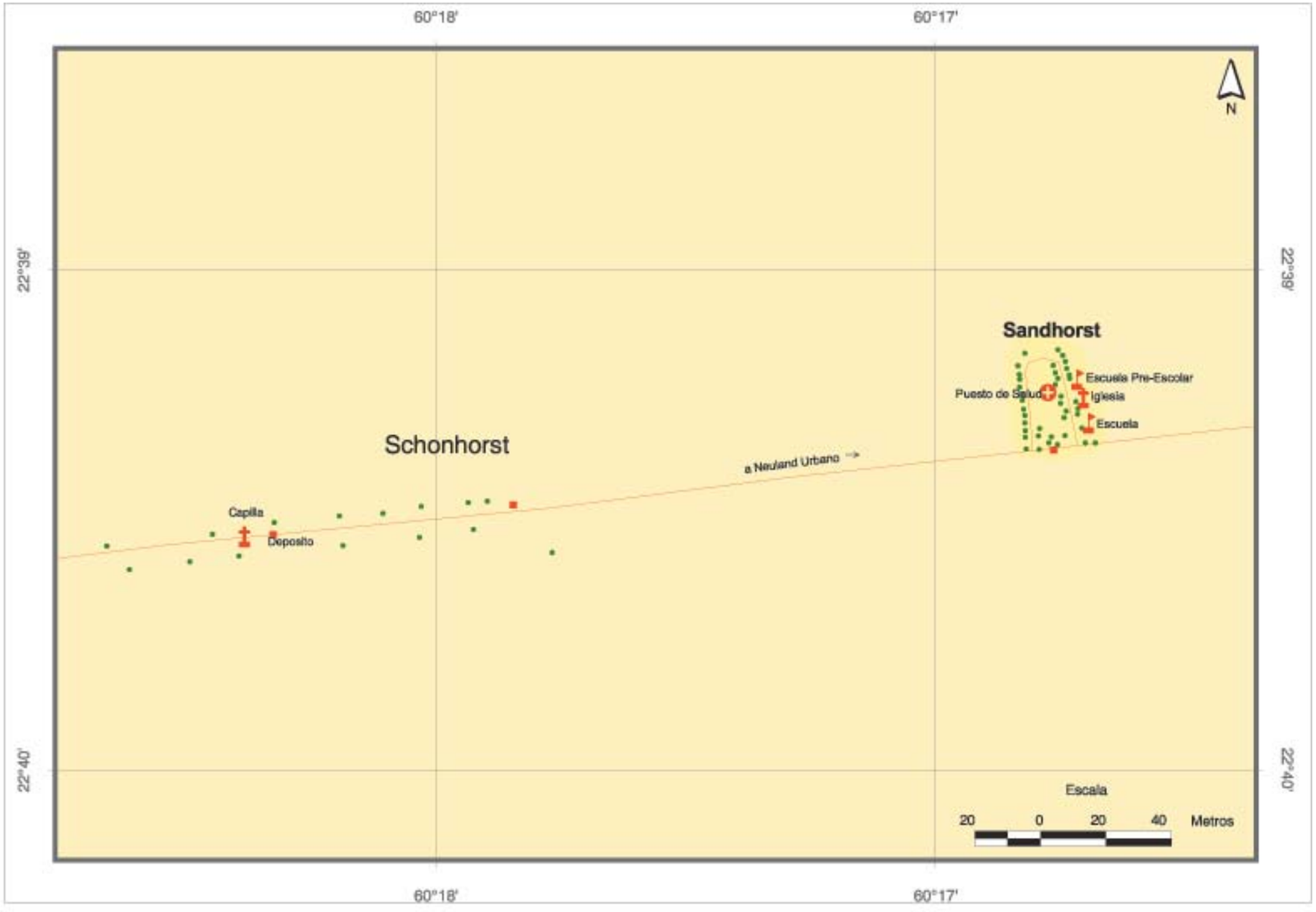

Ubicación en el País



Ubicación en el Departamento



Ubicación en el Distrito

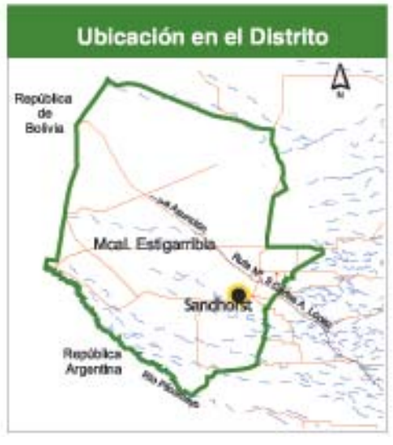

Referencias

- Viviendas
- Escuela
- Iglesia
- Puesto de Salud
- Comercio y Servicio
- Cooperativa
- Cementerio
- Cancha de fútbol
- Antena
- Tanque de Agua
- Portón
- Puente
- Otras Referencias
- Hidrografía
- Vías asfaltadas
- Vías no asfaltadas
- Área aproximada de la Comunidad

Comunidad Santa Eusebia

Localización Geográfica

Departamento:	Boquerón
Distrito:	Mcal. José F. Estigarribia
Área:	Rural

Distancias

De la Capital Departamental (Filadelfia):	140 Kilómetros
De la Cabecera Distrital (Mcal. José F. Estigarribia):	202 Kilómetros

Identificación Cultural - Jurídica

Familia Lingüística:	Mataco Mataguayo
Etnia:	Nivaclé (100,0%)
Lengua Hablada:	Nivaclé (100,0%)
Personería Jurídica:	No tiene
Situación de la Tierra:	Sin tierra propia (en trámite)

Condición Sociodemográfica

Población según grupos de edad

	Total	0-4	5-14	15-29	30-64	65 y más
Ambos Sexos	49	6	15	10	15	3
Varones	24	2	9	3	9	1
Mujeres	25	4	6	7	6	2

Total de Viviendas:	11
Tipo de Viviendas Particulares:	Casa (100,0%)
Promedio de Habitantes por Vivienda:	4,5
Promedio de Años de Estudio:	2,7
Con Partida de Nacimiento:	79,6%
Con Cédula de Identidad:	73,5%

Actividades Económicas

Caza y Pesca:	Sí tiene	Carpincho, Armadillo, Cerdo silvestre, Conejillo, Conejo, Otros
Recolección:	Sí tiene	Algarrobo, Tuna, Miel silvestre, Ky'yï
Artesanía:	Sí tiene	Lana, Algodón, Karaguatá, Pluma, Barro
Población Económicamente Activa:		28 personas
Tasa de Actividad:		77,8%
Ocupación Principal:		Artesano (52,6%), Agricultor (10,5%), Albañil (15,8%), Peón Agropecuario (5,3%)
Tipos de Cultivos por Vivienda:		Zapallo (100,0%), Maíz (90,9%), Mandioca (90,9%), Poroto (90,9%), Batata (90,9%)

Servicios

Local Escolar (Escuela/Colegio):	No tiene
Centro o Puesto de Salud:	No tiene
Tipos de Luz en la Vivienda:	Lampium, vela, candil (100,0%)
Tipos de Agua en la Vivienda:	Tajamar, naciente (90,9%) Aljibe (9,1%)

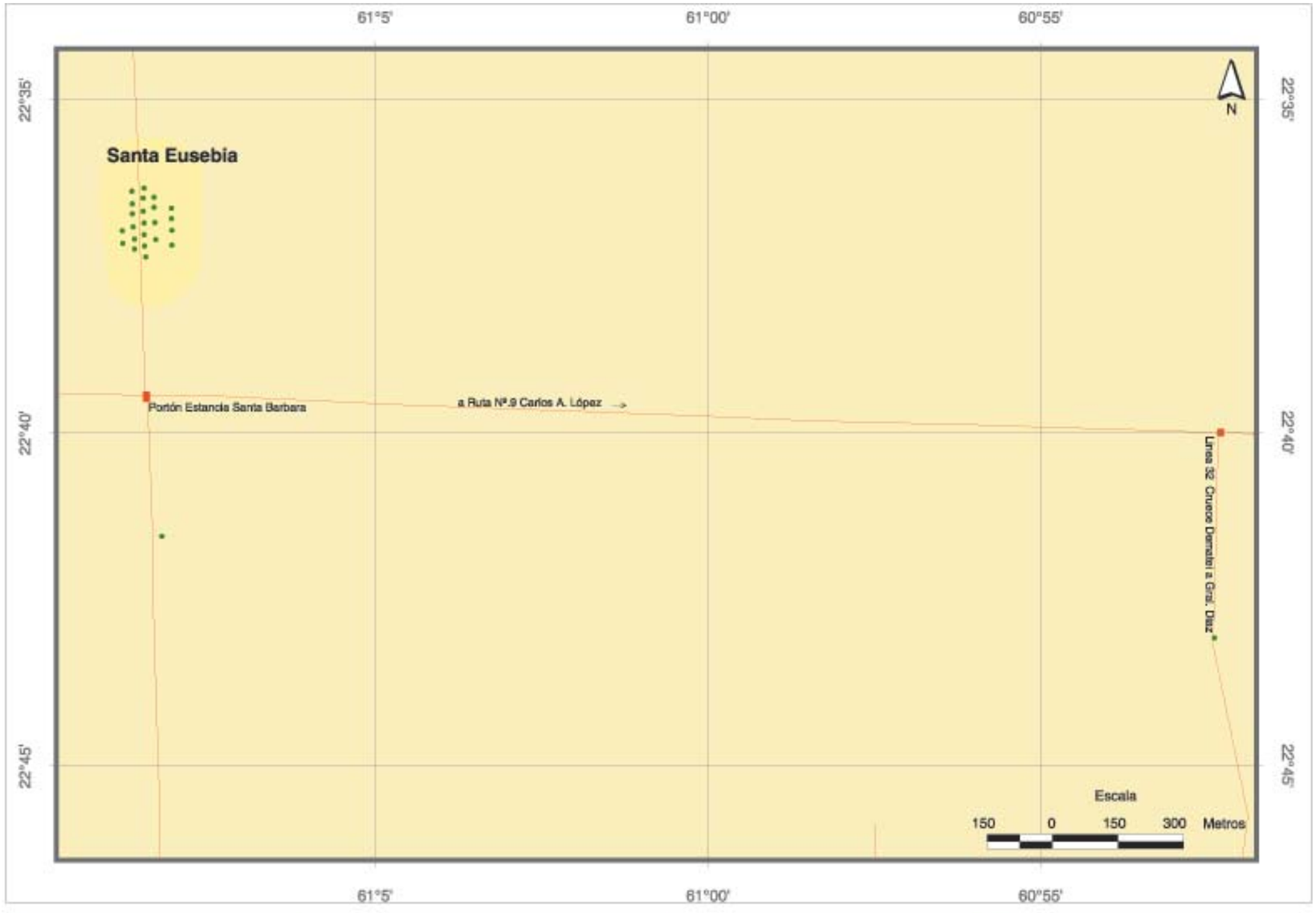

Ubicación en el País



Ubicación en el Departamento



Ubicación en el Distrito



Referencias

- Viviendas
- Escuela
- Iglesia
- Puesto de Salud
- Comercio y Servicio
- Cooperativa
- Cementerio
- Cancha de fútbol
- Antena
- Tanque de Agua
- Portón
- Puente
- Otras Referencias
- Hidrografía
- Vías asfaltadas
- Vías no asfaltadas
- Área aproximada de la Comunidad

Comunidad Yacacvash

Localización Geográfica

Departamento:	Boquerón
Distrito:	Mcal. José F. Estigarribia
Área:	Rural

Distancias

De la Capital Departamental (Filadelfia):	90 Kilómetros
De la Cabecera Distrital (Mcal. José F. Estigarribia):	153 Kilómetros

Identificación Cultural - Jurídica

Familia Lingüística:	Mataco Mataguayo
Etnia:	Nivaclé (91,9%), Manjui (8,1%)
Lengua Hablada:	Nivaclé (86,2%), Manjui (13,8%)
Personería Jurídica:	Sí tiene
Situación de la Tierra:	Con tierra propia

Condición Sociodemográfica

Población según grupos de edad

	Total	0-4	5-14	15-29	30-64	65 y más
Ambos Sexos	135	31	32	41	28	3
Varones	74	19	17	24	11	3
Mujeres	61	12	15	17	17	0

Total de Viviendas:	30
Tipo de Viviendas Particulares:	Casa (76,7%), Galpón (10,0%), Rancho (6,7%), Temporal (6,7%)
Promedio de Habitantes por Vivienda:	4,7
Promedio de Años de Estudio:	2,2
Con Partida de Nacimiento:	91,9%
Con Cédula de Identidad:	45,9%

Actividades Económicas

Caza y Pesca:	Sí tiene	Armadillo, Lagarto, Venado, Avestruz, Tapir, Otros
Recolección:	Sí tiene	Algarrobo, Tuna, Miel silvestre, Ky'yï, Otros
Artesanía:	Sí tiene	Lana, Karaguatá, Madera
Población Económicamente Activa:		65 personas
Tasa de Actividad:		75,6%
Ocupación Principal:		Artesano (61,9%), Agricultor (33,3%), Albañil (1,6%)
Tipos de Cultivos por Vivienda:		Mandioca (96,7%), Zapallo (96,7%), Sandía (96,7%), Poroto (93,3%), Batata (93,3%)

Servicios

Local Escolar (Escuela/Colegio):	Sí tiene
Centro o Puesto de Salud:	Sí tiene
Tipos de Luz en la Vivienda:	Lámpara (kerosene, gas) (55,2%) Fogón (37,9%), Lampium, vela, candil (6,9%)
Tipos de Agua en la Vivienda:	Tajamar, naciente (82,8%), Aljibe (17,2%)

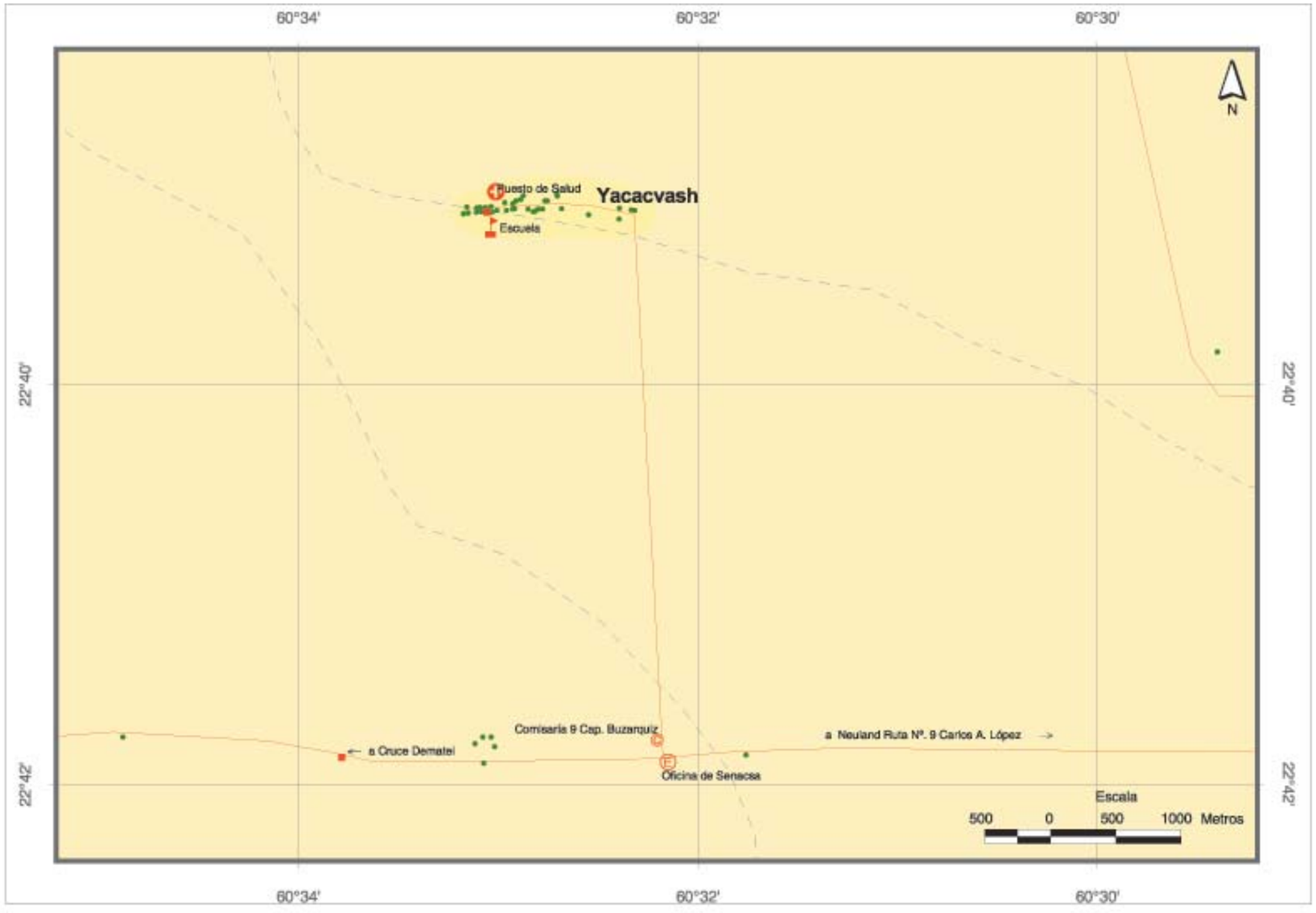

Ubicación en el País



Ubicación en el Departamento



Ubicación en el Distrito



Referencias

- Viviendas
- Escuela
- Iglesia
- Puesto de Salud
- Comercio y Servicio
- Cooperativa
- Cementerio
- Cancha de fútbol
- Antena
- Tanque de Agua
- Portón
- Puente
- Otras Referencias
- Hidrografía
- Vías asfaltadas
- Vías no asfaltadas
- Área aproximada de la Comunidad

Comunidad Media Luna

Localización Geográfica

Departamento:	Boquerón
Distrito:	Mcal. José F. Estigarribia
Área:	Rural

Distancias

De la Capital Departamental (Filadelfia):	424 Kilómetros
De la Cabecera Distrital (Mcal. José F. Estigarribia):	489 Kilómetros

Identificación Cultural - Jurídica

Familia Lingüística:	Mataco Mataguayo
Etnia:	Nivaclé (100,0%)
Lengua Hablada:	Nivaclé (100,0%)
Personería Jurídica:	Sí tiene
Situación de la Tierra:	Con tierra propia

Condición Sociodemográfica

Población según grupos de edad

	Total	0-4	5-14	15-29	30-64	65 y más
Ambos Sexos	29	6	9	7	5	2
Varones	11	5	3	1	1	1
Mujeres	18	1	6	6	4	1

Total de Viviendas:	4
Tipo de Viviendas Particulares:	Rancho (100,0%)
Promedio de Habitantes por Vivienda:	7,3
Promedio de Años de Estudio:	2,7
Con Partida de Nacimiento:	93,1%
Con Cédula de Identidad:	41,4%

Actividades Económicas

Caza y Pesca:	Sí realiza	Carpincho, Armadillo, Cerdo silvestre, Peces, Cocodrilo, Otros
Recolección:	Sí realiza	Algarrobo, Tuna, Miel silvestre, Ky'yï, Otros
Artesanía:	Sí realiza	Lana, Karaguatá, Pluma, Madera, Barro, Otros
Población Económicamente Activa:		9 personas
Tasa de Actividad:		52,9%
Ocupación Principal:		Personal doméstico (66,7%), Artesano (11,1%), Reparador de aparatos eléctricos (11,1%), Albañil (11,1%)
Tipos de Cultivos por Vivienda:		Maíz (25,0%), Mandioca (25,0%), Batata (25,0%), Zapallo (25,0%) Caña de azúcar (25,0%)

Servicios

Local Escolar (Escuela/Colegio):	No tiene
Centro o Puesto de Salud:	No tiene
Tipos de Luz en la Vivienda:	Lámpara (kerosene, gas) (50,0%), Lampium, vela, candil (25,0%), Fogón (25,0%)
Tipos de Agua en la Vivienda:	Tajamar, naciente (100,0%)

Observación: Esta comunidad es parte de la comunidad «Media Luna» (República Argentina)

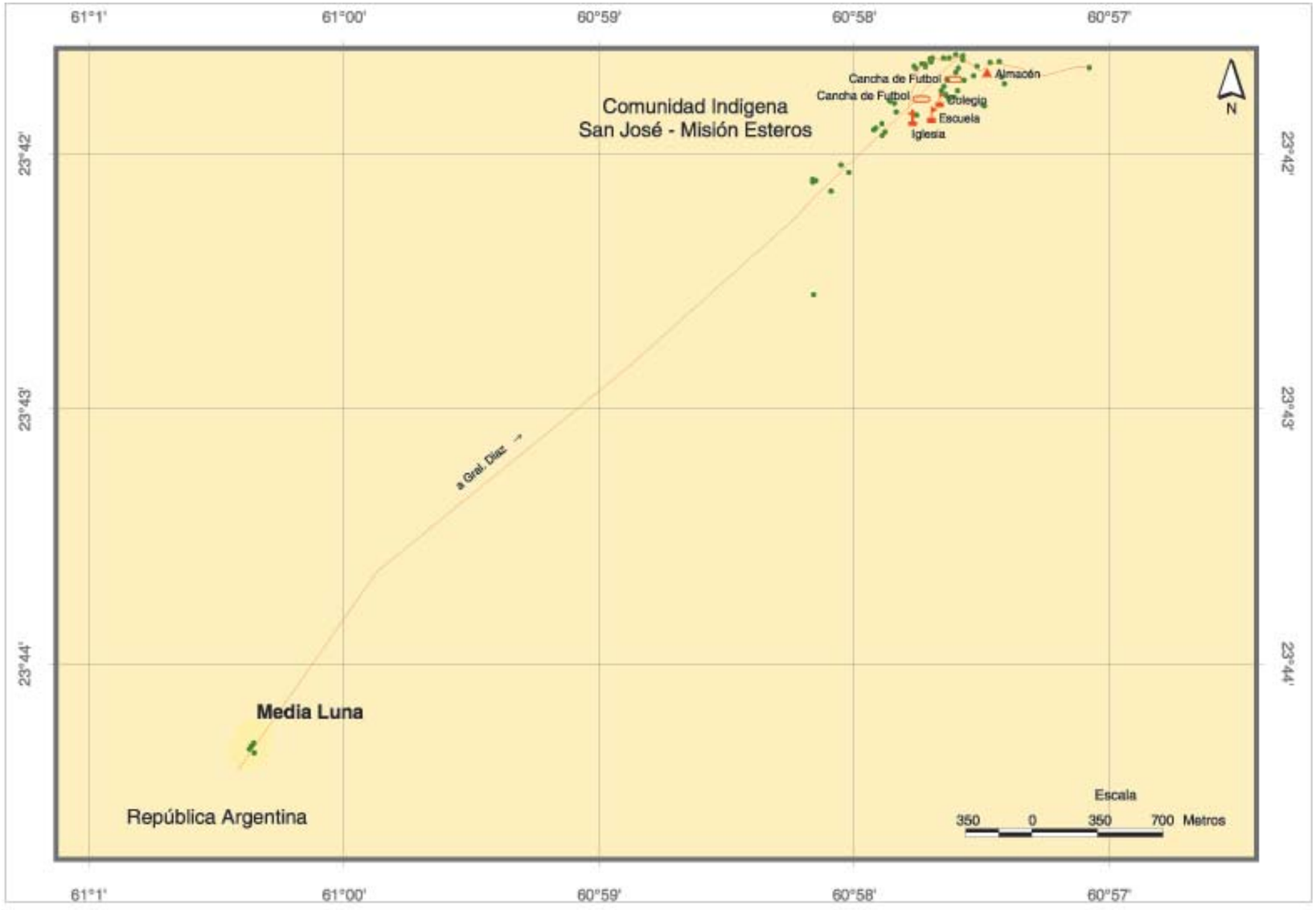

Ubicación en el País



Ubicación en el Departamento



Ubicación en el Distrito



Referencias

- Viviendas
- Escuela
- Iglesia
- Puesto de Salud
- Comercio y Servicio
- Cooperativa
- Cementerio
- Cancha de fútbol
- Antena
- Tanque de Agua
- Portón
- Puente
- Otras Referencias
- Hidrografía
- Vías asfaltadas
- Vías no asfaltadas
- Área aproximada de la Comunidad

Comunidad Nueva Vida - Km. 4

Localización Geográfica

Departamento:	Boquerón
Distrito:	Mcal. José F. Estigarribia
Área:	Rural

Distancias

De la Capital Departamental (Filadelfia):	270 Kilómetros
De la Cabecera Distrital (Mcal. José F. Estigarribia):	352 Kilómetros

Identificación Cultural - Jurídica

Familia Lingüística:	Mataco Mataguayo
Etnia:	Nivaclé (99,1%), No Indígena (0,9%)
Lengua Hablada:	Nivaclé (100,0%)
Personería Jurídica:	No tiene
Situación de la Tierra:	Sin tierra propia (en trámite)

Condición Sociodemográfica

Población según grupos de edad

	Total	0-4	5-14	15-29	30-64	65 y más
Ambos Sexos	106	26	32	23	24	1
Varones	50	12	17	10	11	0
Mujeres	56	14	15	13	13	1

Total de Viviendas:	16
Tipo de Viviendas Particulares:	Rancho (93,8%), Casa (6,3%)
Promedio de Habitantes por Vivienda:	7,1
Promedio de Años de Estudio:	2,7
Con Partida de Nacimiento:	85,8%
Con Cédula de Identidad:	39,6%

Actividades Económicas

Caza y Pesca:	Sí realiza	Armadillo, Peces, Cocodrilo, Lagarto, Venado
Recolección:	Sí realiza	Algarrobo, Tuna, Miel silvestre, Ky'yï
Artesanía:	Sí realiza	Lana, Karaguatá
Población Económicamente Activa:		38 personas
Tasa de Actividad:		62,3%
Ocupación Principal:		Artesano (42,1%) Personal doméstico (7,9%), Peón agropecuario (31,6%), Albañil (7,9%) Limpiador de patios (5,3%)
Tipos de Cultivos por Vivienda:		Zapallo (66,7%), Sandía (66,7%), Maíz (60,0%), Poroto (60,0%), Melón (60,0%)

Servicios

Local Escolar (Escuela/Colegio):	Sí tiene
Centro o Puesto de Salud:	No tiene
Tipos de Luz en la Vivienda:	Fogón (100,0%)
Tipos de Agua en la Vivienda:	Tajamar, naciente (100,0%)



Ubicación en el País



Ubicación en el Departamento



Ubicación en el Distrito



Referencias

- Viviendas
- Escuela
- Iglesia
- Puesto de Salud
- Comercio y Servicio
- Cooperativa
- Cementerio
- Cancha de fútbol
- Antena
- Tanque de Agua
- Portón
- Puente
- Otras Referencias
- Hidrografía
- Vías asfaltadas
- Vías no asfaltadas
- Área aproximada de la Comunidad

Comunidad Apa Costa

Localización Geográfica

Departamento:	Concepción
Distrito:	San Lázaro
Área:	Rural

Distancias

De la Capital Departamental (Concepción):	187 Kilómetros
De la Cabecera Distrital (San Lázaro) :	10 Kilómetros

Identificación Cultural - Jurídica

Familia Lingüística:	Lengua Maskoy
Etnia:	Guaná (97,2%), Sanapaná (2,8%)
Lengua Hablada:	Guaraní (100,0%)
Personería Jurídica:	Sí tiene
Situación de la Tierra:	Sin tierra propia (en trámite)

Condición Sociodemográfica

Población según grupos de edad

	Total	0-4	5-14	15-29	30-64	65 y más
Ambos Sexos	72	14	21	12	25	0
Varones	39	8	13	5	13	0
Mujeres	33	6	8	7	12	0

Total de Viviendas:	18
Tipos de Viviendas Particulares:	Rancho (83,3%), Casa (16,7%)
Promedio de Habitantes por Vivienda:	4,2
Promedio de Años de Estudio:	2,2
Con Partida de Nacimiento:	97,2%
Con Cédula de Identidad:	54,2%

Actividades Económicas

Caza y Pesca:	Sí realiza	Armadillo, Cerdo silvestre, Peces, Lagarto, Venado, Otros
Recolección:	Sí realiza	Guavijú
Artesanía:	Sí realiza	Hoja de palma
Población Económicamente Activa:		27 personas
Tasa de Actividad:		61,4%
Ocupación Principal:		Agricultor (40,7%), Personal doméstico (25,9%), Peón agropecuario (14,8%), Vendedor ambulante (11,1%), Albañil (3,7%)
Tipos de Cultivos por Vivienda:		Mandioca (38,9%), Batata (33,3%), Zapallo (33,3%), Poroto (27,8%), Sandía (22,2%)

Servicios

Local Escolar (Escuela/ Colegio):	Sí tiene
Centro o Puesto de Salud:	No tiene
Tipo de Luz en la Vivienda:	Lampium, vela, candil (76,5%) Luz Eléctrica (17,6%) Lámpara (Kerosene, gas) (5,9%)
Tipo de Agua en la Vivienda:	Pozo con Bomba (100,0%)

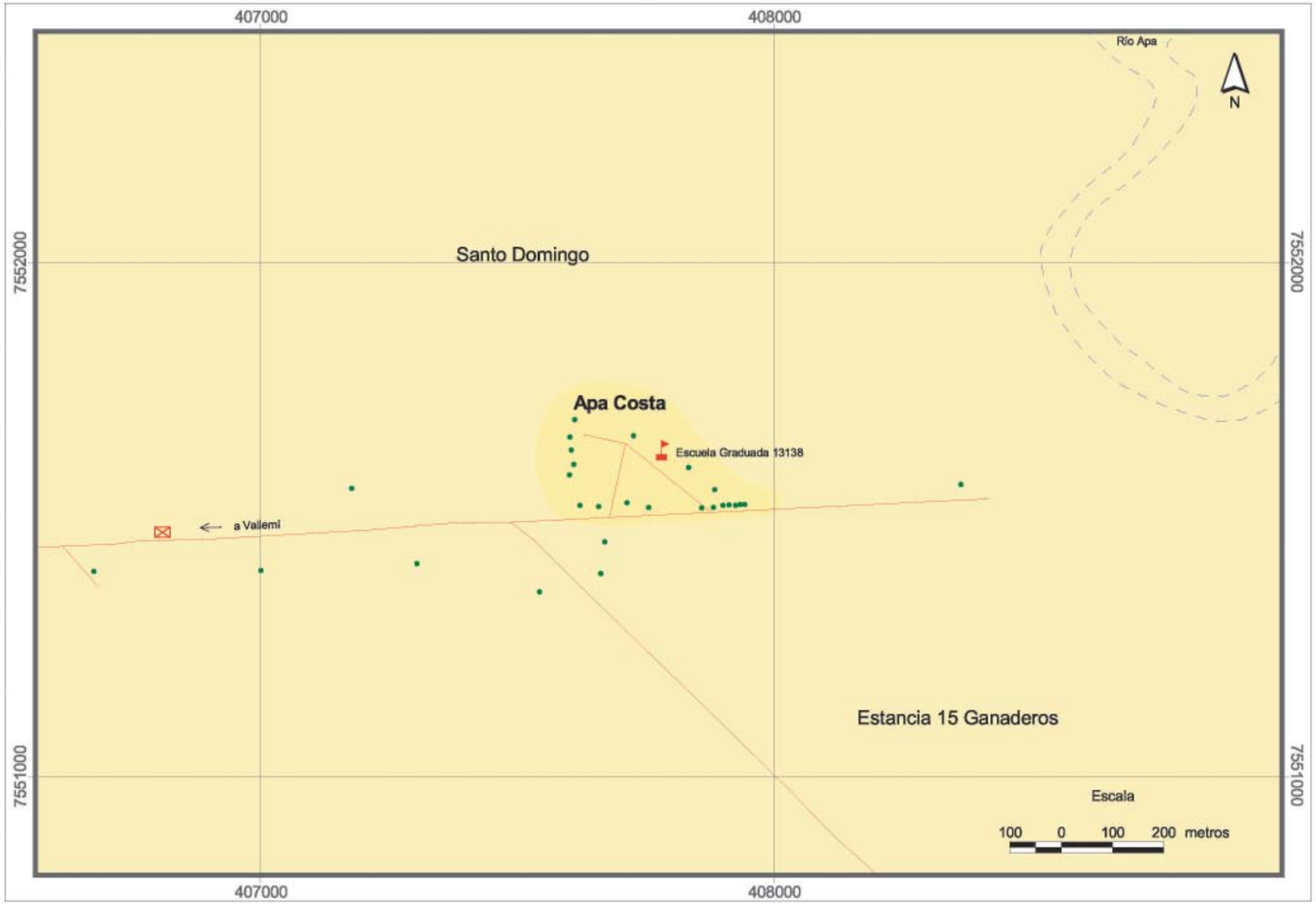

Ubicación en el País



Ubicación en el Departamento



Ubicación en el Distrito



Referencias

- Viviendas
- Escuela
- Iglesia
- Puesto de Salud
- Comercio y Servicio
- Cooperativa
- Cementerio
- Cancha de fútbol
- Antena
- Tanque de Agua
- Portón
- Puente
- Otras Referencias
- Hidrografía
- Vías asfaltadas
- Vías no asfaltadas
- Área aproximada de la Comunidad

Comunidad Calería Ita Kua - Guyra Tî

Localización Geográfica

Departamento:	Concepción
Distrito:	Concepción
Área:	Rural

Distancias

De la Capital Departamental (Concepción):	160 Kilómetros
De la Cabecera Distrital (Concepción):	160 Kilómetros

Identificación Cultural - Jurídica

Familia Lingüística:	Lengua Maskoy
Etnia:	Angaité (86,8%), Guaná (13,2%)
Lengua Hablada:	Guaraní (81,3%), Angaité (18,8%)
Personería Jurídica:	No tiene
Sítuación de la Tierra:	Sin tierra propia (sin trámite)

Condición Sociodemográfica

Población según grupos de edad

	Total	0-4	5-14	15-29	30-64	65 y más
Ambos Sexos	76	14	21	26	15	0
Varones	39	6	10	14	9	0
Mujeres	37	8	11	12	6	0

Total de Viviendas:	16
Tipos de Viviendas Particulares:	Rancho (87,5%), Temporal (12,5%)
Promedio de Habitantes por Vivienda:	4,8
Promedio de Años de Estudio:	2,5
Con Partida de Nacimiento:	80,3%
Con Cédula de Identidad:	38,2%

Actividades Económicas

Caza y Pesca:	Sí realiza	Carpincho, Armadillo, Peces, Aves silvestres, Venado
Recolección:	No realiza	-
Artesanía:	Sí realiza	Lana, Algodón
Población Económicamente Activa:		21 personas
Tasa de Actividad:		42,9%
Ocupación Principal:		Peón de carga (90,5%), Peón de minas y canteras (9,5%)
Tipos de Cultivos por Vivienda:		No tiene

Servicios

Local Escolar (Escuela/Colegio):	No tiene
Centro o Puesto de Salud:	No tiene
Tipo de Luz en la Vivienda:	Lampium, vela, candil (100,0%)
Tipo de Agua en la Vivienda:	Tajamar, naciente, río (100,0%)



Ubicación en el País



Ubicación en el Departamento



Ubicación en el Distrito



Referencias

- Viviendas
- Escuela
- Iglesia
- Puesto de Salud
- Comercio y Servicio
- Cooperativa
- Cementerio
- Cancha de fútbol
- Antena
- Tanque de Agua
- Portón
- Puente
- Otras Referencias
- Hidrografía
- Vías asfaltadas
- Vías no asfaltadas
- Área aproximada de la Comunidad

Comunidad La Patria

Localización Geográfica

Departamento:	Presidente Hayes
Distrito:	Puerto Pinasco
Área:	Rural

Distancias

De la Capital Departamental (Villa Hayes):	375 Kilómetros
De la Cabecera Distrital (Puerto Pinasco):	101 Kilómetros

Identificación Cultural - Jurídica

Familia Lingüística:	Lengua Maskoy
Etnia:	Angaité (88,1%), Sanapaná (7,1%), Enxet Sur (2,6%), Enlhet Norte (1,5%), Guaraní Occidental (0,2%)
Lengua Hablada:	Guaraní (48,4%), Angaité (45,5%), Sanapaná (4,1%), Enlhet Norte (1,6%), Enxet Sur (0,4%)
Personería Jurídica:	Sí tiene
Situación de la Tierra:	Con tierra propia

Condición Sociodemográfica

Población según grupos de edad

	Total	0-4	5-14	15-29	30-64	65 y más
Ambos Sexos	1.500	282	414	360	398	46
Varones	733	122	220	163	203	25
Mujeres	767	160	194	197	195	21

Total de Viviendas:	254
Tipo de Viviendas Particulares:	Casa (83,5%), Temporal (10,6%), Rancho (4,3%), Galpón (1,6%)
Promedio de Habitantes por Vivienda:	6,1
Promedio de Años de Estudio:	0,9
Con Partida de Nacimiento:	62,9%
Con Cédula de Identidad:	37,4%

Actividades Económicas

Caza y Pesca:	Sí realiza	Carpincho, Armadillo, Cerdo silvestre, Peces, Cocodrilo, Otros
Recolección:	Sí realiza	Cogollo de palma, Algarrobo, Tuna, Coco, Jata'í, Otros
Artesanía:	Sí realiza	Lana, Algodón, Karaguatá, Hoja de palma, Takuara, Otros
Población Económicamente Activa:		696 personas
Tasa de Actividad:		72,0%
Ocupación Principal:		Agricultor (66,3%), Peón agropecuario (9,9%), Apicultor (9,3%), Trabajador forestal (4,8%), Artesano (3,3%)
Tipos de Cultivos por Vivienda:		Zapallo (71,3%), Batata (68,5%), Mandioca (67,3%), Sandía (64,2%), Poroto (60,6%)

Servicios

Local Escolar (Escuela/Colegio):	Sí tiene
Centro o Puesto de Salud:	Sí tiene
Tipos de Luz en la Vivienda:	Lampium, vela, candil (50,4%), Fogón (48,0%), Lámpara (kerosene, gas) (1,2%), Luz Eléctrica (0,4%)
Tipos de Agua en la Vivienda:	Tajamar, naciente (85,4%), Aljibe (7,7%),Pozo sin Bomba (5,7%), Pozo con Bomba (1,2%)



Ubicación en el País



Ubicación en el Departamento



Ubicación en el Distrito

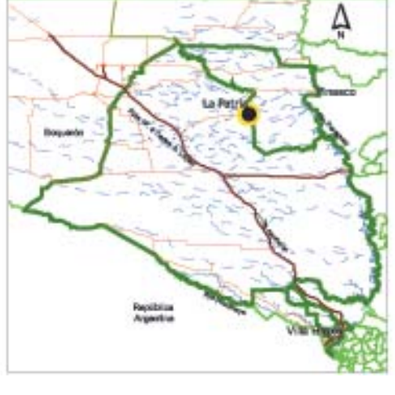

Referencias

- Viviendas
- Escuela
- Iglesia
- Puesto de Salud
- Comercio y Servicio
- Cooperativa
- Cementerio
- Cancha de fútbol
- Antena
- Tanque de Agua
- Portón
- Puente
- Otras Referencias
- Hidrografía
- Vías asfaltadas
- Vías no asfaltadas
- Área aproximada de las Aldeas

Comunidad La Patria - Aldea Caroa Guasu

Localización Geográfica

Departamento:	Presidente Hayes
Distrito:	Puerto Pinasco
Área:	Rural

Distancias

De la Capital Departamental (Villa Hayes):	375 Kilómetros
De la Cabecera Distrital (Puerto Pinasco):	101 Kilómetros

Identificación Cultural - Jurídica

Familia Lingüística:	Lengua Maskoy
Etnia:	Angaité (96,9%), Enxet Sur (1,0%), No Indígena (2,0%)
Lengua Hablada:	Angaité (60,0%), Guaraní (40,0%)

Condición Sociodemográfica

Población según grupos de edad

	Total	0-4	5-14	15-29	30-64	65 y más
Ambos Sexos	98	20	27	25	26	0
Varones	45	9	12	11	13	0
Mujeres	53	11	15	14	13	0

Total de Viviendas:	20
Tipo de Viviendas Particulares:	Casa (65,0%), Temporal (25,0%), Galpón (10,0%)
Promedio de Habitantes por Vivienda:	4,9
Promedio de Años de Estudio:	1,2
Con Partida de Nacimiento:	69,4%
Con Cédula de Identidad:	59,2%

Actividades Económicas

Caza y Pesca:	Sí realiza	Carpincho, Armadillo, Cerdo silvestre, Peces, Cocodrilo, Otros
Recolección:	Sí realiza	Cogollo de palma, Algarrobo, Tuna, Coco, Miel silvestre
Artesanía:	Sí realiza	Lana, Karaguatá, Hoja de palma, Guembepí, Pluma
Población Económicamente Activa:		58 personas
Tasa de Actividad:		93,5%
Ocupación Principal:		Agricultor (89,7%), Apicultor (5,2%), Peón agropecuario (3,4%)
Tipos de Cultivos por Vivienda:		Batata (90,0%), Maíz (85,0%), Mandioca (85,0%), Poroto (85,0%), Zapallo (80,0%)

Servicios

Local Escolar (Escuela/Colegio):	Sí tiene
Centro o Puesto de Salud:	No tiene
Tipos de Luz en la Vivienda:	Fogón (55,0%), Lampium, vela, candil (40,0%), Lámpara (Kerosene, gas) (5,0%)
Tipos de Agua en la Vivienda:	Tajamar, naciente (75,0%), Pozo sin Bomba (25,0%)

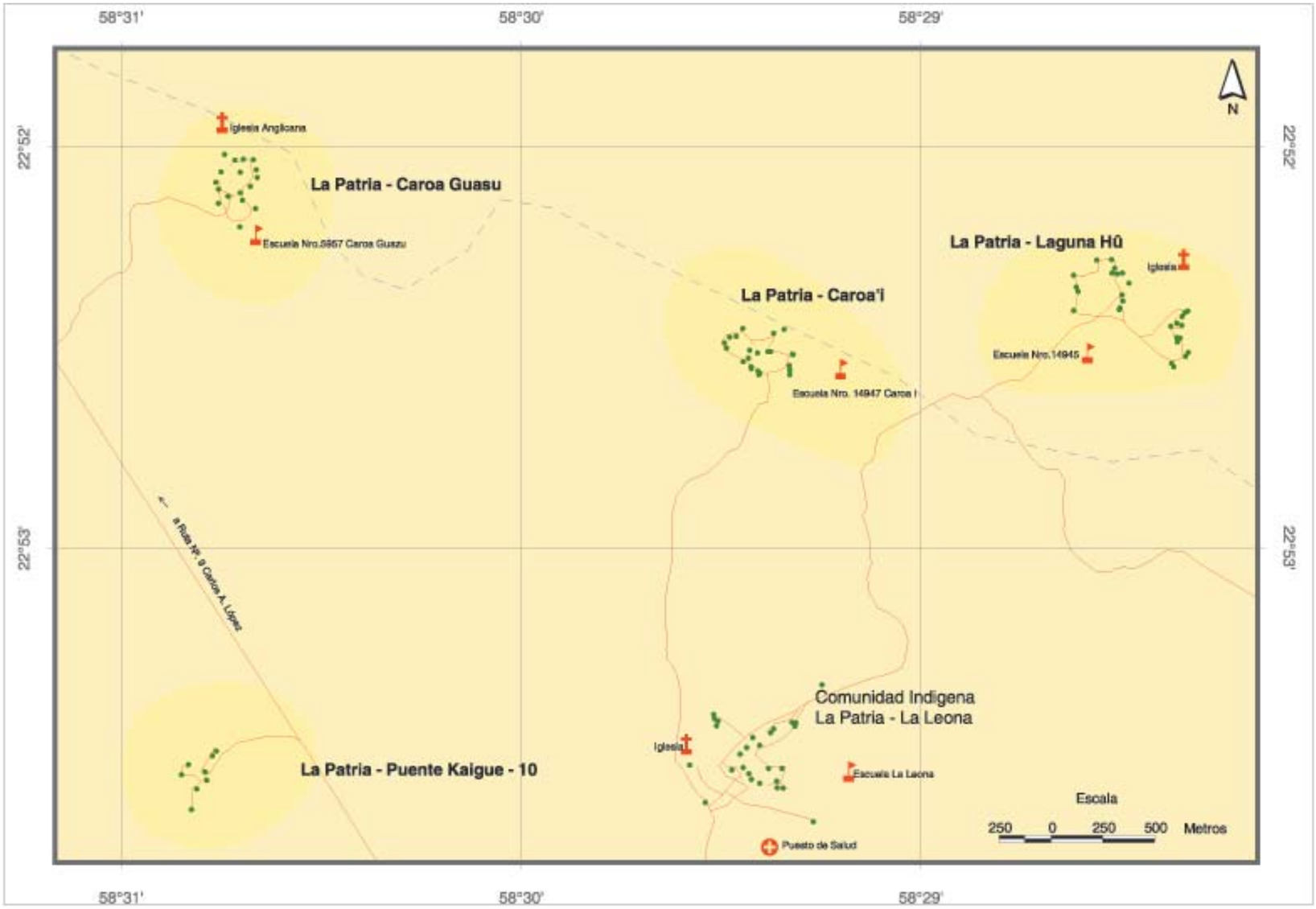

Ubicación en el País



Ubicación en el Departamento



Ubicación en el Distrito

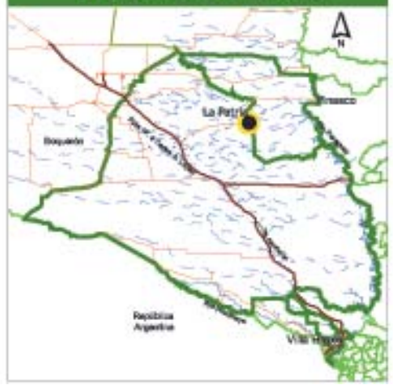

Referencias

- Viviendas
- Escuela
- Iglesia
- Puesto de Salud
- Comercio y Servicio
- Cooperativa
- Cementerio
- Cancha de fútbol
- Antena
- Tanque de Agua
- Portón
- Puente
- Otras Referencias
- Hidrografía
- Vías asfaltadas
- Vías no asfaltadas
- Área aproximada de las Aldeas

Comunidad La Patria - Aldea Caroa'i

Localización Geográfica

Departamento:	Presidente Hayes
Distrito:	Puerto Pinasco
Área:	Rural

Distancias

De la Capital Departamental (Villa Hayes):	382 Kilómetros
De la Cabecera Distrital (Puerto Pinasco):	108 Kilómetros

Identificación Cultural - Jurídica

Familia Lingüística:	Lengua Maskoy
Etnia:	Angaité (99,2%), Enlhet Norte (0,8%)
Lengua Hablada:	Angaité (95,2%), Guaraní (4,8%)

Condición Sociodemográfica

Población según grupos de edad

	Total	0-4	5-14	15-29	30-64	65 y más
Ambos Sexos	121	28	33	30	27	3
Varones	53	13	13	12	14	1
Mujeres	68	15	20	18	13	2

Total de Viviendas:	29
Tipo de Viviendas Particulares:	Casa (96,6%), Rancho (3,4%)
Promedio de Habitantes por Vivienda:	5,8
Promedio de Años de Estudio:	0,9
Con Partida de Nacimiento:	62,0%
Con Cédula de Identidad:	29,8%

Actividades Económicas

Caza y Pesca:	Sí realiza	Carpincho, Armadillo, Peces, Lagarto, Avestruz
Recolección:	Sí realiza	Cogollo de palma, Algarrobo, Miel silvestre
Artesanía:	Sí realiza	Lana, Algodón, Karaguatá, Hoja de palma

Población Económicamente Activa:	23 personas
Tasa de Actividad:	33,3%
Ocupación Principal:	Agricultor (95,7%), Apicultor (4,3%)
Tipos de Cultivos por Vivienda:	Sandía (62,1%), Zapallo (58,6%), Poroto (55,2%), Mandioca (44,8%), Batata (44,8%)

Servicios

Local Escolar (Escuela/Colegio):	Sí tiene
Centro o Puesto de Salud:	No tiene
Tipos de Luz en la Vivienda:	Lampium, vela, candil (100,0%)
Tipos de Agua en la Vivienda:	Tajamar, naciente (100,0%)

Comunidad La Patria - Aldea Laguna Hû

Localización Geográfica

Departamento:	Presidente Hayes
Distrito:	Puerto Pinasco
Área:	Rural

Distancias

De la Capital Departamental (Villa Hayes):	383 Kilómetros
De la Cabecera Distrital (Puerto Pinasco):	109 Kilómetros

Identificación Cultural - Jurídica

Familia Lingüística:	Lengua Maskoy
Etnia:	Angaité (80,1%), Enlhet Norte (12,2%), Enxet Sur (7,1%), No Indígena (0,6%)
Lengua Hablada:	Guaraní (66,7%), Angaité (20,8%), Enlhet Norte (12,5%)

Condición Sociodemográfica

Población según grupos de edad

	Total	0-4	5-14	15-29	30-64	65 y más
Ambos Sexos	156	28	46	36	42	4
Varones	80	16	22	19	22	1
Mujeres	76	12	24	17	20	3

Total de Viviendas:	24
Tipo de Viviendas Particulares:	Casa (91,7%), Temporal (4,2%), Galpón (4,2%)
Promedio de Habitantes por Vivienda:	6,5
Promedio de Años de Estudio:	1,0
Con Partida de Nacimiento:	67,3%
Con Cédula de Identidad:	22,4%

Actividades Económicas

Caza y Pesca:	Sí realiza	Armadillo, Peces, Cocodrilo, Lagarto, Coatí
Recolección:	Sí realiza	Algarrobo, Tuna, Miel silvestre
Artesanía:	Sí realiza	Lana, Karaguatá, Hoja de palma

Población Económicamente Activa:	59 personas
Tasa de Actividad:	60,2%
Ocupación Principal:	Agricultor (67,4%), Peón agropecuario (23,3%), Limpiador de patios (4,7%)
Tipos de Cultivos por Vivienda:	Zapallo (91,7%), Sandía (91,7%), Mandioca (87,5%), Batata (87,5%), Poroto (70,8%)

Servicios

Local Escolar (Escuela/Colegio):	Sí tiene
Centro o Puesto de Salud:	No tiene
Tipos de Luz en la Vivienda:	Fogón (87,5%), Lampium, vela, candil (12,5%)
Tipos de Agua en la Vivienda:	Tajamar, naciente (95,8%). Pozo sin bomba (4,2%)

Comunidad La Patria - Aldea Puente Kaigue

Localización Geográfica

Departamento:	Presidente Hayes
Distrito:	Puerto Pinasco
Área:	Rural

Distancias

De la Capital Departamental (Villa Hayes):	376 Kilómetros
De la Cabecera Distrital (Puerto Pinasco):	102 Kilómetros

Identificación Cultural - Jurídica

Familia Lingüística:	Lengua Maskoy
Etnia:	Angaité (100,0%)
Lengua Hablada:	Angaité (50,0%), Guaraní (50,0%)

Condición Sociodemográfica

Población según grupos de edad

	Total	0-4	5-14	15-29	30-64	65 y más
Ambos Sexos	43	6	14	9	12	2
Varones	22	3	7	4	7	1
Mujeres	21	3	7	5	5	1

Total de Viviendas:	8
Tipo de Viviendas Particulares:	Casa (50,0%), Temporal (50,0%)
Promedio de Habitantes por Vivienda:	5,4
Promedio de Años de Estudio:	0,8
Con Partida de Nacimiento:	46,5%
Con Cédula de Identidad:	37,2%

Actividades Económicas

Caza y Pesca:	Sí realiza	Carpincho, Cerdo silvestre, Peces, Cocodrilo, venado
Recolección:	Sí realiza	Cogollo de palma, Algarrobo, Tuna, Venado
Artesanía:	Sí realiza	Lana, Karaguatá, Hoja de palma

Población Económicamente Activa:	15 personas
Tasa de Actividad:	50,0%
Ocupación Principal:	Agricultor (93,3%), Trabajador agropecuario (6,7%)
Tipos de Cultivos por Vivienda:	Sandía (87,5%), Mandioca (75,0%), Batata (75,0%), Zapallo (75,0%), Maíz (62,5%)

Servicios

Local Escolar (Escuela/Colegio):	No tiene
Centro o Puesto de Salud:	No tiene
Tipos de Luz en la Vivienda:	Fogón (87,5%), Lampium, vela, candil (12,5%)
Tipos de Agua en la Vivienda:	Pozo sin Bomba (62,5%), Pozo con Bomba (37,5%)

Comunidad La Patria - Aldea Comunidad 24

Localización Geográfica

Departamento:	Presidente Hayes
Distrito:	Puerto Pinasco
Área:	Rural

Distancias

De la Capital Departamental (Villa Hayes):	384 Kilómetros
De la Cabecera Distrital (Puerto Pinasco):	110 Kilómetros

Identificación Cultural - Jurídica

Familia Lingüística:	Lengua Maskoy
Etnia:	Angaité (89,7%), Enxet Sur (7,7%), No Indígena (1,3%)
Lengua Hablada:	Guaraní (88,9%), Angaité (11,1%)

Condición Sociodemográfica

Población según grupos de edad

	Total	0-4	5-14	15-29	30-64	65 y más
Ambos Sexos	78	14	20	21	21	2
Varones	49	10	15	11	12	1
Mujeres	29	4	5	10	9	1

Total de Viviendas:	18
Tipo de Viviendas Particulares:	Casa (100,0%)
Promedio de Habitantes por Vivienda:	4,3
Promedio de Años de Estudio:	1,2
Con Partida de Nacimiento:	61,5%
Con Cédula de Identidad:	51,3%

Actividades Económicas

Caza y Pesca:	Sí realiza	Carpincho, Armadillo, Cerdo silvestre, Peces, Cocodrilo, Otros
Recolección:	Sí realiza	Cogollo de palma, Algarrobo Jata'í, Miel silvestre
Artesanía:	Sí realiza	Lana, Algodón, Karaguatá, Hoja de palma
Población Económicamente Activa:		40 personas
Tasa de Actividad:		76,9%
Ocupación Principal:		Agricultor (53,8%), Peón agropecuario (12,8%), Artesano (12,8%), Apicultor (10,3%), Trabajador forestal (5,1%)
Tipos de Cultivos por Vivienda:		Batata (83,3%), Poroto (77,8%), Zapallo (77,8%), Maíz (55,6%), Mandioca (55,6%)

Servicios

Local Escolar (Escuela/Colegio):	Sí tiene
Centro o Puesto de Salud:	No tiene
Tipos de Luz en la Vivienda:	Lampium, vela, candil (44,4%), Fogón (44,4%), Luz Eléctrica (5,6%), Lámpara (Kerosene, gas) (5,6%)
Tipos de Agua en la Vivienda:	Tajamar, naciente (77,8%), Pozo sin Bomba (11,1%), Aljibe (11,1%)

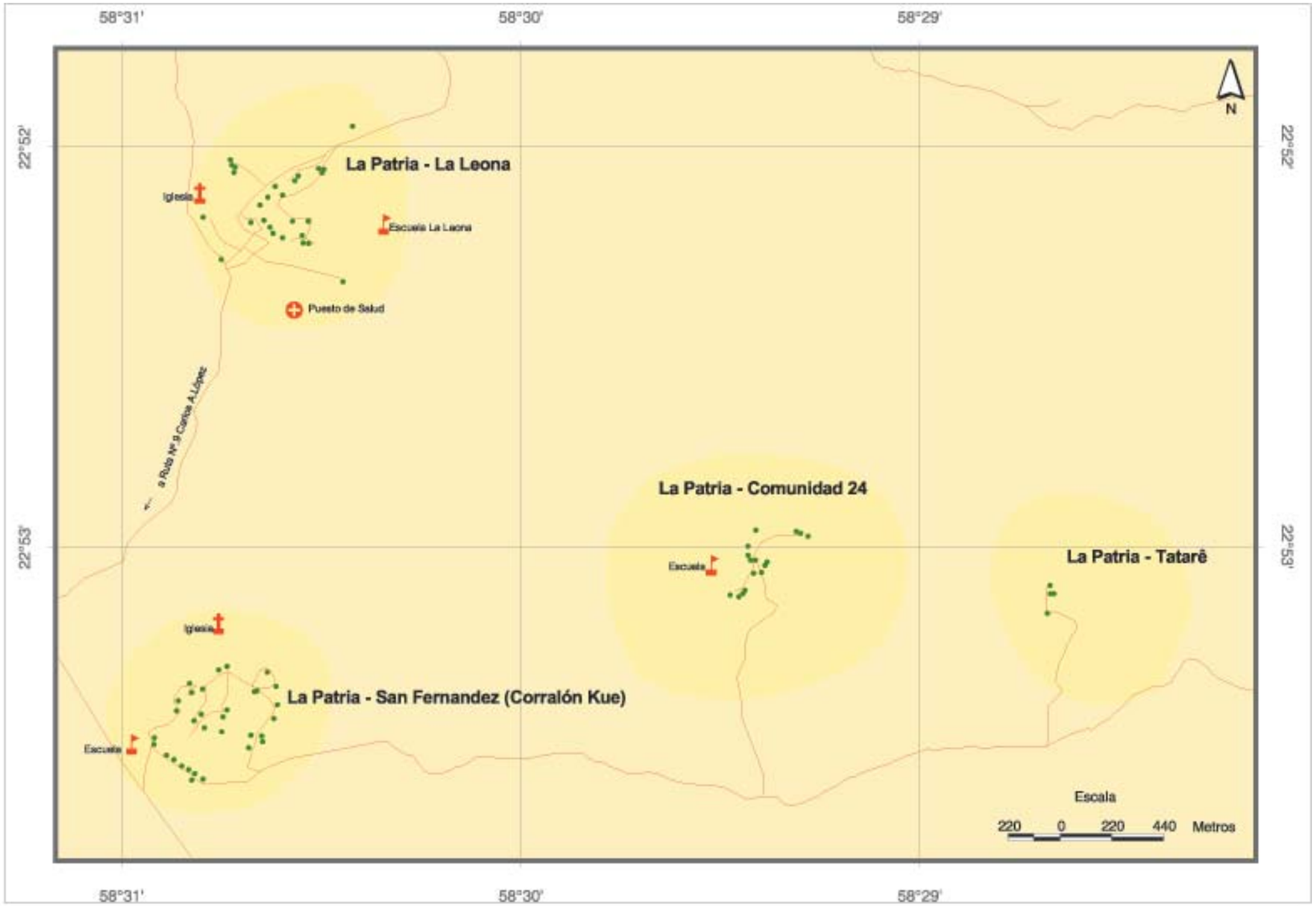









Comunidad La Patria - Aldea La Leona

Localización Geográfica

Departamento:	Presidente Hayes
Distrito:	Puerto Pinasco
Área:	Rural

Distancias

De la Capital Departamental (Villa Hayes):	380 Kilómetros
De la Cabecera Distrital (Puerto Pinasco):	106 Kilómetros

Identificación Cultural - Jurídica

Familia Lingüística:	Lengua Maskoy
Etnia:	Angaité (98,3%), Enxet Sur (0,4%), Toba-Qom (0,4%), No Indígena (0,9%)
Lengua Hablada:	Guaraní (57,7%), Angaité (42,3%)

Condición Sociodemográfica

Población según grupos de edad

	Total	0-4	5-14	15-29	30-64	65 y más
Ambos Sexos	233	38	65	51	71	8
Varones	113	15	36	20	37	5
Mujeres	120	23	29	31	34	3

Total de Viviendas:	26
Tipo de Viviendas Particulares:	Casa (84,6%), Rancho (11,5%), Galpón (3,8%)
Promedio de Habitantes por Vivienda:	9,0
Promedio de Años de Estudio:	1,0
Con Partida de Nacimiento:	73,8%
Con Cédula de Identidad:	40,8%

Actividades Económicas

Caza y Pesca:	Sí realiza	Carpincho, Armadillo, Cerdo silvestre, Peces, Cocodrilo, Otros
Recolección:	Sí realiza	Cogollo de palma, Algarrobo, Tuna
Artesanía:	Sí realiza	Lana, Algodón, Karaguatá, Hoja de palma
Población Económicamente Activa:		104 personas
Tasa de Actividad:		68,0%
Ocupación Principal:		Agricultor (81,4%), Peón agropecuario (10,3%), Apicultor (2,1%), Limpiador de oficinas (1,0%)
Tipos de Cultivos por Vivienda:		Batata (76,9%), Mandioca (73,1%), Zapallo (69,2%), Sandía (65,4%), Poroto (61,5%)

Servicios

Local Escolar (Escuela/Colegio):	Sí tiene
Centro o Puesto de Salud:	Sí tiene
Tipos de Luz en la Vivienda:	Fogón (69,2%), Lampium, vela, candil (26,9%), Lámpara (Kerosene, gas) (3,8%)
Tipos de Agua en la Vivienda:	Tajamar, naciente (100,0%)

Comunidad La Patria - Aldea Tatarê

Localización Geográfica

Departamento:	Presidente Hayes
Distrito:	Puerto Pinasco
Área:	Rural

Distancias

De la Capital Departamental (Villa Hayes):	385 Kilómetros
De la Cabecera Distrital (Puerto Pinasco):	108 Kilómetros

Identificación Cultural - Jurídica

Familia Lingüística:	Lengua Maskoy
Etnia:	Angaité (100,0%)
Lengua Hablada:	Guaraní (100,0%)

Condición Sociodemográfica

Población según grupos de edad

	Total	0-4	5-14	15-29	30-64	65 y más
Ambos Sexos	28	6	11	4	7	0
Varones	11	3	3	1	4	0
Mujeres	17	3	8	3	3	0

Total de Viviendas:	2
Tipo de Viviendas Particulares:	Casa (100,0%)
Promedio de Habitantes por Vivienda:	14
Promedio de Años de Estudio:	0,7
Con Partida de Nacimiento:	53,6%
Con Cédula de Identidad:	28,6%

Actividades Económicas

Caza y Pesca:	Sí realiza	Carpincho, Armadillo, Cerdo silvestre, Peces, Cocodrilo, Otros
Recolección:	Sí realiza	Cogollo de palma, Algarrobo, Jata'í, Miel silvestre
Artesanía:	Sí realiza	Lana, Karaguatá, Hoja de palma
Población Económicamente Activa:		7 personas
Tasa de Actividad:		43,8%
Ocupación Principal:		Agricultor (57,1%), Apicultor (14,3%), Trabajador forestal (14,3%) Artesano (14,3%)
Tipos de Cultivos por Vivienda:		Poroto (50,0%), Batata (50,0%), Zapallo (50,0%)

Servicios

Local Escolar (Escuela/Colegio):	No tiene
Centro o Puesto de Salud:	No tiene
Tipos de Luz en la Vivienda:	Lampium, vela, candil (50,0%), Fogón (50,0%)
Tipos de Agua en la Vivienda:	Tajamar, naciente (100,0%)

Comunidad La Patria - Aldea San Fernandez - Corralón Kue

Localización Geográfica

Departamento:	Presidente Hayes
Distrito:	Puerto Pinasco
Área:	Rural

Distancias

De la Capital Departamental (Villa Hayes):	379 Kilómetros
De la Cabecera Distrital (Puerto Pinasco):	105 Kilómetros

Identificación Cultural - Jurídica

Familia Lingüística:	Lengua Maskoy
Etnia:	Angaité (90,7%), Enxet Sur (8,4%), Sanapaná (0,5%), Toba-Qom (0,5%)
Lengua Hablada:	Guaraní (70,6%), Angaité (26,5%), Enxet Sur (2,9%)

Condición Sociodemográfica

Población según grupos de edad

	Total	0-4	5-14	15-29	30-64	65 y más
Ambos Sexos	214	46	57	45	53	13
Varones	107	19	30	24	29	5
Mujeres	107	27	27	21	24	8

Total de Viviendas:	34
Tipo de Viviendas Particulares:	Casa (94,1%), Rancho (5,9%)
Promedio de Habitantes por Vivienda:	6,3
Promedio de Años de Estudio:	1,0
Con Partida de Nacimiento:	43,5%
Con Cédula de Identidad:	39,3%

Actividades Económicas

Caza y Pesca:	Sí realiza	Carpincho, Armadillo, Cerdo silvestre, Peces, Cocodrilo, Otros
Recolección:	Sí realiza	Cogollo de palma, Algarrobo, Miel silvestre
Artesanía:	Sí realiza	Lana, Algodón, Karaguatá, Hoja de palma
Población Económicamente Activa:		118 personas
Tasa de Actividad:		87,4%
Ocupación Principal:		Agricultor (52,5%), Peón agropecuario (12,7%), Trabajador forestal (11,9%), Artesano (8,5%), Apicultor (4,2%)
Tipos de Cultivos por Vivienda:		Batata (82,4%), Mandioca (73,5%), Zapallo (70,6%), Poroto (67,6%), Sandía (67,6%)

Servicios

Local Escolar (Escuela/Colegio):	Sí tiene
Centro o Puesto de Salud:	Sí tiene
Tipos de Luz en la Vivienda:	Lampium, vela, candil (61,8%), Fogón (38,2%)
Tipos de Agua en la Vivienda:	Tajamar, naciente (100,0%)

Comunidad La Patria - Aldea Carpincho

Localización Geográfica

Departamento:	Presidente Hayes
Distrito:	Puerto Pinasco
Área:	Rural

Distancias

De la Capital Departamental (Villa Hayes):	387 Kilómetros
De la Cabecera Distrital (Puerto Pinasco):	113 Kilómetros

Identificación Cultural - Jurídica

Familia Lingüística:	Lengua Maskoy
Etnia:	Angaité (99,1%), No Indígena (0,9%)
Lengua Hablada:	Angaité (78,6%), Guaraní (21,4%)

Condición Sociodemográfica

Población según grupos de edad

	Total	0-4	5-14	15-29	30-64	65 y más
Ambos Sexos	116	24	28	26	33	5
Varones	61	13	17	11	17	3
Mujeres	55	11	11	15	16	2

Total de Viviendas:	14
Tipo de Viviendas Particulares:	Casa (100,0%)
Promedio de Habitantes por Vivienda:	8,3
Promedio de Años de Estudio:	0,5
Con Partida de Nacimiento:	76,7%
Con Cédula de Identidad:	40,5%

Actividades Económicas

Caza y Pesca:	Sí realiza	Carpincho, Armadillo, Cerdo silvestre, Peces, Cocodrilo, Otros
Recolección:	Sí realiza	Cogollo de palma, Algarrobo, Tuna, Coco, Miel silvestre
Artesanía:	Sí realiza	Lana, Karaguatá, Hoja de palma
Población Económicamente Activa:		62 personas
Tasa de Actividad:		81,6%
Ocupación Principal:		Agricultor (62,3%), Peón agropecuario (18,0%), Apicultor (4,9%), Ganadero (3,3%)
Tipos de Cultivos por Vivienda:		Mandioca (64,3%), Batata (64,3%), Sandía (64,3%), Zapallo (57,1%), Melón (50,0%)

Servicios

Local Escolar (Escuela/Colegio):	Sí tiene
Centro o Puesto de Salud:	No tiene
Tipos de Luz en la Vivienda:	Lampium, vela, candil (100,0%)
Tipos de Agua en la Vivienda:	Tajamar, naciente (100,0%)

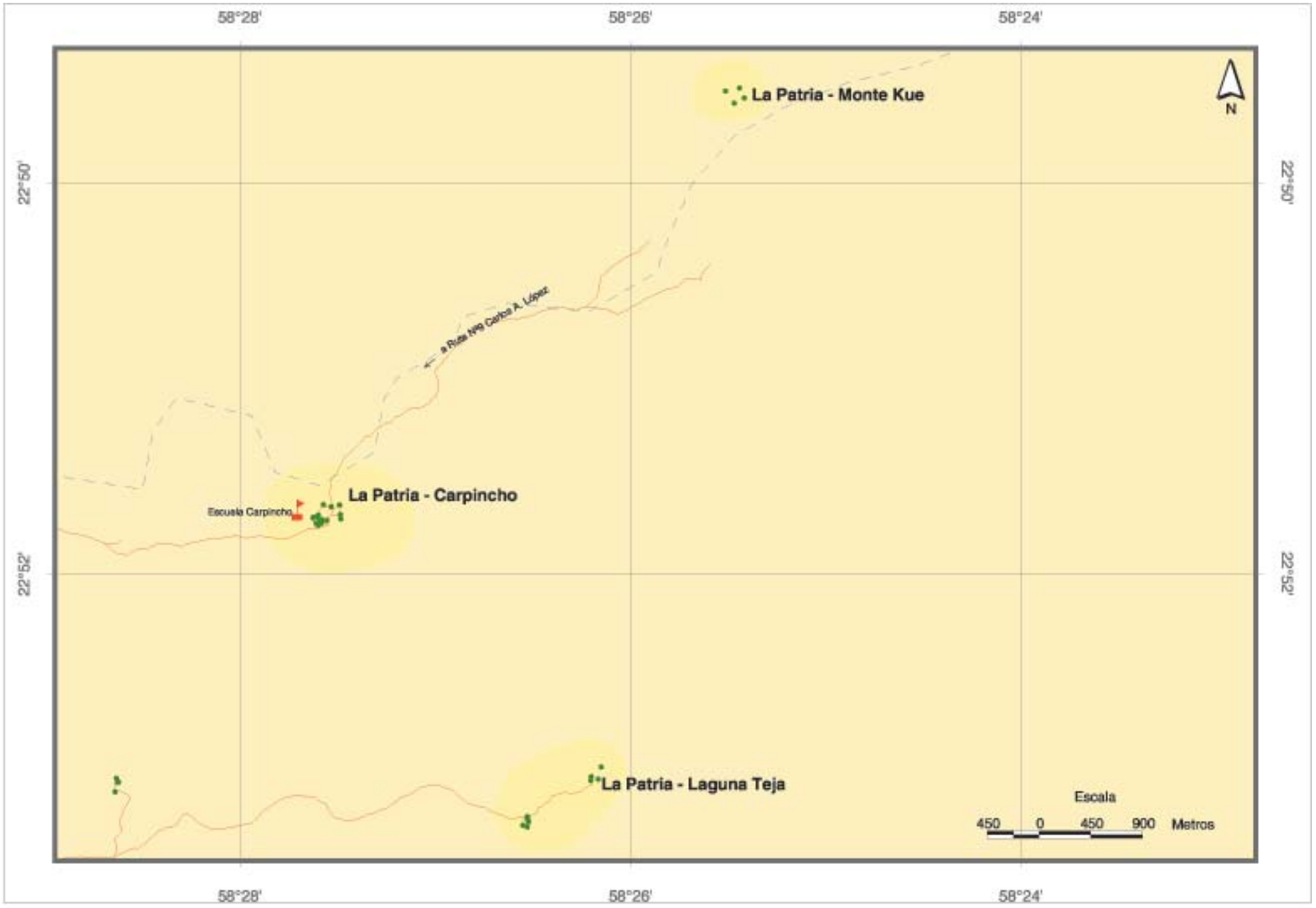

Ubicación en el País



Ubicación en el Departamento



Ubicación en el Distrito

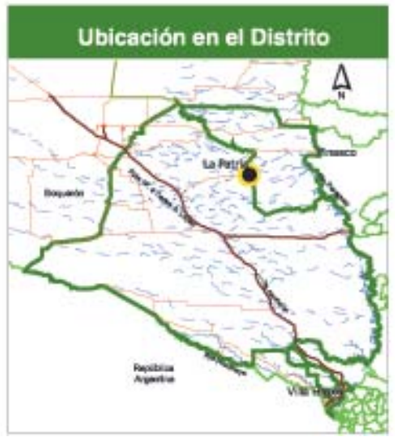

Referencias

- Viviendas
- Escuela
- Iglesia
- Puesto de Salud
- Comercio y Servicio
- Cooperativa
- Cementerio
- Cancha de fútbol
- Antena
- Tanque de Agua
- Portón
- Puente
- Otras Referencias
- Hidrografía
- Vías asfaltadas
- Vías no asfaltadas
- Área aproximada de las Aldeas

Comunidad La Patria - Aldea Laguna Teja

Localización Geográfica

Departamento:	Presidente Hayes
Distrito:	Puerto Pinasco
Área:	Rural

Distancias

De la Capital Departamental (Villa Hayes):	388 Kilómetros
De la Cabecera Distrital (Puerto Pinasco):	114 Kilómetros

Identificación Cultural - Jurídica

Familia Lingüística:	Lengua Maskoy
Etnia:	Angaité (100,0%)
Lengua Hablada:	Guaraní (87,5%), Angaité (12,5%)

Condición Sociodemográfica

Población según grupos de edad

	Total	0-4	5-14	15-29	30-64	65 y más
Ambos Sexos	50	11	15	14	10	0
Varones	23	3	9	6	5	0
Mujeres	27	8	6	8	5	0

Total de Viviendas:	8
Tipo de Viviendas Particulares:	Casa (100,0%)
Promedio de Habitantes por Vivienda:	6,3
Promedio de Años de Estudio:	0,8
Con Partida de Nacimiento:	32,0%
Con Cédula de Identidad:	30,0%

Actividades Económicas

Caza y Pesca:	Sí realiza	Cerdo silvestre, Peces, Cocodrilo, Venado, Avestruz, Otros
Recolección:	Sí realiza	Cogollo de palma, Algarrobo, Tuna, Jata'í, Miel silvestre
Artesanía:	Sí realiza	Lana, Algodón, Karaguatá, Hoja de palma

Población Económicamente Activa:	23 personas
Tasa de Actividad:	76,7%
Ocupación Principal:	Agricultor (36,4%), Trabajador forestal (22,7%), Artesano (18,2%), Apicultor (9,1%), Peón agropecuario (4,5%)
Tipos de Cultivos por Vivienda:	Maíz (75,0%), Poroto (75,0%), Batata (75,0%), Zapallo (62,5%), Mandioca (50,0%)

Servicios

Local Escolar (Escuela/Colegio):	No tiene
Centro o Puesto de Salud:	No tiene
Tipos de Luz en la Vivienda:	Fogón (75,0%), Lampium, vela, candil (25,0%)
Tipos de Agua en la Vivienda:	Tajamar, naciente (87,5%), Pozo sin Bomba (12,5%)

Comunidad La Patria - Aldea Monte Kue

Localización Geográfica

Departamento:	Presidente Hayes
Distrito:	Puerto Pinasco
Área:	Rural

Distancias

De la Capital Departamental (Villa Hayes):	393 Kilómetros
De la Cabecera Distrital (Puerto Pinasco):	118 Kilómetros

Identificación Cultural - Jurídica

Familia Lingüística:	Lengua Maskoy
Etnia:	Angaité (97,7%), Enlhet Norte (2,3%)
Lengua Hablada:	Angaité (55,6%), Guaraní (33,3%), Enlhet Norte (11,1%)

Condición Sociodemográfica

Población según grupos de edad

	Total	0-4	5-14	15-29	30-64	65 y más
Ambos Sexos	44	8	12	12	10	2
Varones	23	3	7	6	5	2
Mujeres	21	5	5	6	5	0

Total de Viviendas:	9
Tipo de Viviendas Particulares:	Casa (88,9%), Rancho (11,1%)
Promedio de Habitantes por Vivienda:	4,9
Promedio de Años de Estudio:	0,4
Con Partida de Nacimiento:	56,8%
Con Cédula de Identidad:	9,1%

Actividades Económicas

Caza y Pesca:	Sí realiza	Carpincho, Armadillo, Cerdo silvestre Peces, Cocodrilo, Otros
Recolección:	Sí realiza	Cogollo de palma, Algarrobo, Tuna, Miel silvestre, Guavirá
Artesanía:	Sí realiza	Lana, Karaguatá, Hoja de palma, Guembepí, Totora

Población Económicamente Activa:	22 personas
Tasa de Actividad:	75,9%
Ocupación Principal:	Agricultor (77,3%), Peón agropecuario (22,7%)
Tipos de Cultivos por Vivienda:	Batata (77,8%), Maíz (55,6%), Zapallo (55,6%), Sandía (55,6%), Mandioca (44,4%)

Servicios

Local Escolar (Escuela/Colegio):	No tiene
Centro o Puesto de Salud:	No tiene
Tipos de Luz en la Vivienda:	Fogón (100,0%)
Tipos de Agua en la Vivienda:	Tajamar, naciente (100,0%)

Comunidad La Patria - Aldea Paraíso

Localización Geográfica

Departamento:	Presidente Hayes
Distrito:	Puerto Pinasco
Área:	Rural

Distancias

De la Capital Departamental (Villa Hayes):	371 Kilómetros
De la Cabecera Distrital (Puerto Pinasco):	97 Kilómetros

Identificación Cultural - Jurídica

Familia Lingüística:	Lengua Maskoy
Etnia:	Angaité (96,9%), Enlhet Norte (1,5%), Enxet Sur (1,5%)
Lengua Hablada:	Angaité (86,7%), Guaraní (13,3%)

Condición Sociodemográfica

Población según grupos de edad

	Total	0-4	5-14	15-29	30-64	65 y más
Ambos Sexos	65	11	15	21	16	2
Varones	35	3	9	12	9	2
Mujeres	30	8	6	9	7	0

Total de Viviendas:	15
Tipo de Viviendas Particulares:	Temporal (66,7%), Casa (33,3%)
Promedio de Habitantes por Vivienda:	4,3
Promedio de Años de Estudio:	0,3
Con Partida de Nacimiento:	72,3%
Con Cédula de Identidad:	69,2%

Actividades Económicas

Caza y Pesca:	Sí realiza	Armadillo, Cerdo silvestre, Peces Cocodrilo, Lagarto, Otros
Recolección:	Sí realiza	Cogollo de palma, Algarrobo, Tuna
Artesanía:	Sí realiza	Hoja de palma
Población Económicamente Activa:		42 personas
Tasa de Actividad:		95,5%
Ocupación Principal:		Agricultor (100,0%)
Tipos de Cultivos por Vivienda:		Zapallo (93,3%), Sandía (93,3%), Mandioca (86,7%), Batata (80,0%), Poroto (73,3%)

Servicios

Local Escolar (Escuela/Colegio):	No tiene
Centro o Puesto de Salud:	No tiene
Tipos de Luz en la Vivienda:	Lampium, vela, candil (86,7%), Fogón (13,3%)
Tipos de Agua en la Vivienda:	Aljibe (66,7%), Tajamar, naciente (33,3%)

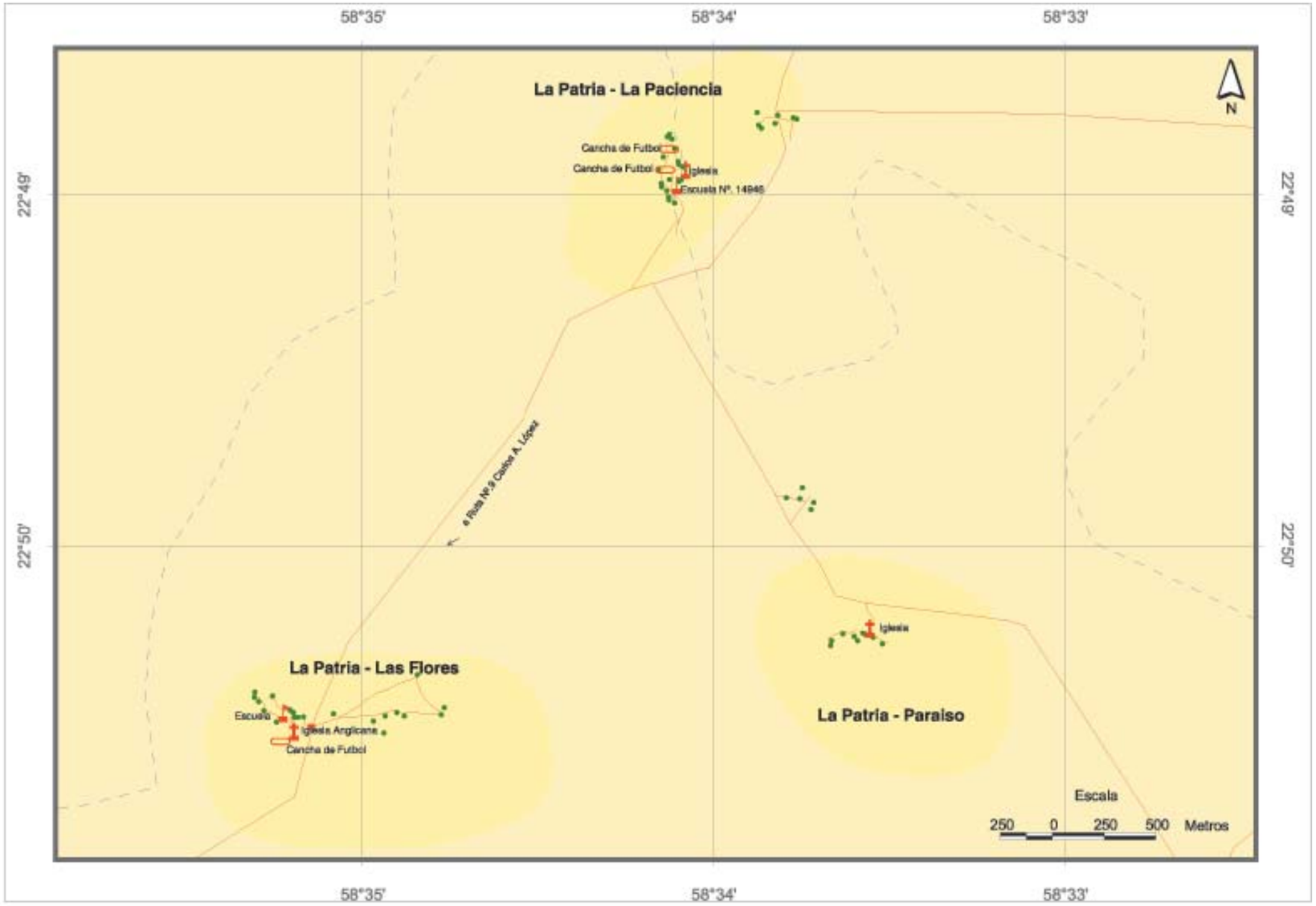

Ubicación en el País



Ubicación en el Departamento



Ubicación en el Distrito



Referencias

- Viviendas
- Escuela
- Iglesia
- Puesto de Salud
- Comercio y Servicio
- Cooperativa
- Cementerio
- Cancha de fútbol
- Antena
- Tanque de Agua
- Portón
- Puente
- Otras Referencias
- Hidrografía
- Vías asfaltadas
- Vías no asfaltadas
- Área aproximada de las Aldeas

Comunidad La Patria - Aldea La Paciencia

Localización Geográfica

Departamento:	Presidente Hayes
Distrito:	Villa Hayes
Área:	Rural

Distancias

De la Capital Departamental (Villa Hayes):	371 Kilómetros
De la Cabecera Distrital (Villa Hayes):	371 Kilómetros

Identificación Cultural - Jurídica

Familia Lingüística:	Lengua Maskoy
Etnia:	Angaité (100,0%)
Lengua Hablada:	Angaité (57,1%), Guaraní (42,9%)

Condición Sociodemográfica

Población según grupos de edad

	Total	0-4	5-14	15-29	30-64	65 y más
Ambos Sexos	124	13	38	31	39	3
Varones	59	6	24	10	17	2
Mujeres	65	7	14	21	22	1

Total de Viviendas:	28
Tipo de Viviendas Particulares:	Casa (71,4%), Temporal (17,9%), Rancho (10,7%)
Promedio de Habitantes por Vivienda:	4,4
Promedio de Años de Estudio:	1,0
Con Partida de Nacimiento:	36,3%
Con Cédula de Identidad:	29,8%

Actividades Económicas

Caza y Pesca:	Sí realiza	Armadillo, Cerdo silvestre, Peces Cocodrilo, Lagarto, Otros
Recolección:	Sí realiza	Cogollo de palma, Algarrobo, Tuna
Artesanía:	Sí realiza	Lana, Karaguatá, Hoja de palma, Takuara

Población Económicamente Activa:	63 personas
Tasa de Actividad:	71,6%
Ocupación Principal:	Apicultor (47,6%), Agricultor (42,9%), Peón agropecuario (6,3%), Artesano (3,2%)
Tipos de Cultivos por Vivienda:	Zapallo (92,9%), Mandioca (82,1%), Maíz (64,3%), Poroto (57,1%), Sandía (57,1%)

Servicios

Local Escolar (Escuela/Colegio):	Sí tiene
Centro o Puesto de Salud:	No tiene
Tipos de Luz en la Vivienda:	Lampium, vela, candil (82,1%), Fogón (17,9%)
Tipos de Agua en la Vivienda:	Tajamar, naciente (82,1%), Aljibe (17,9%)

Comunidad La Patria - Aldea Las Flores

Localización Geográfica

Departamento:	Presidente Hayes
Distrito:	Villa Hayes
Área:	Rural

Distancias

De la Capital Departamental (Villa Hayes):	367 Kilómetros
De la Cabecera Distrital (Villa Hayes):	367 Kilómetros

Identificación Cultural - Jurídica

Familia Lingüística:	Lengua Maskoy
Etnia:	Sanapaná (80,8%), Angaité (16,9%), Guaraní Occidental (1,5%), Enxet Sur (0,8%)
Lengua Hablada:	Sanapaná (52,6%), Guaraní (31,6%), Angaité (15,8%)

Condición Sociodemográfica

Población según grupos de edad

	Total	0-4	5-14	15-29	30-64	65 y más
Ambos Sexos	130	29	33	35	31	2
Varones	52	6	16	16	12	2
Mujeres	78	23	17	19	19	0

Total de Viviendas:	19
Tipo de Viviendas Particulares:	Casa (84,2%), Temporal (10,5%), Rancho (5,3%)
Promedio de Habitantes por Vivienda:	6,8
Promedio de Años de Estudio:	1,1
Con Partida de Nacimiento:	96,9%
Con Cédula de Identidad:	31,5%

Actividades Económicas

Caza y Pesca:	Sí realiza	Armadillo, Peces, Cocodrilo, Lagarto, Venado, Otros
Recolección:	Sí realiza	Cogollo de palma, Algarrobo, Tuna
Artesanía:	Sí realiza	Lana, Karaguatá, Hoja de palma

Población Económicamente Activa:	60 personas
Tasa de Actividad:	71,4%
Ocupación Principal:	Agricultor (48,3%), Apicultor (19,0%), Trabajador forestal (17,2%), Peón agropecuario (5,2%), Ganadero (3,4%)
Tipos de Cultivos por Vivienda:	Mandioca (36,8%), Maíz (31,6%), Batata (31,6%), Zapallo (26,3%), Poroto (15,8%)

Servicios

Local Escolar (Escuela/Colegio):	Sí tiene
Centro o Puesto de Salud:	No tiene
Tipos de Luz en la Vivienda:	Fogón (89,5%), Lampium, vela, candil (10,5%)
Tipos de Agua en la Vivienda:	Tajamar, naciente (89,5%), Aljibe (10,5%)

Comunidad Riacho San Carlos

Localización Geográfica

Departamento:	Presidente Hayes
Distrito:	Puerto Pinasco
Área:	Rural

Distancias

De la Capital Departamental (Villa Hayes):	535 Kilómetros
De la Cabecera Distrital (Puerto Pinasco):	40 Kilómetros

Identificación Cultural - Jurídica

Familia Lingüística:	Lengua Maskoy
Etnia:	Angaité (90,1%), Enxet Sur (7,6%), Sanapaná (0,6%), Toba Maskoy (0,2%), No Indígena (1,4%)
Lengua Hablada:	Guaraní (95,2%), Enxet Sur (3,6%), Angaité (1,2%)
Personería Jurídica:	Sí tiene
Situación de la Tierra:	Con tierra propia

Condición Sociodemográfica

Población según grupos de edad

	Total	0-4	5-14	15-29	30-64	65 y más
Ambos Sexos	486	93	137	124	111	21
Varones	241	49	79	49	51	13
Mujeres	245	44	58	75	60	8

Total de Viviendas:	83
Tipo de Viviendas Particulares:	Casa (61,4%), Rancho (38,6%)
Promedio de Habitantes por Vivienda:	5,9
Promedio de Años de Estudio:	2,1
Con Partida de Nacimiento:	85,0%
Con Cédula de Identidad:	31,1%

Actividades Económicas

Caza y Pesca:	Sí realiza	Carpincho, Armadillo, Cerdo silvestre, Peces, Cocodrilo, Otros
Recolección:	Sí realiza	Cogollo de palma, Coco, Miel silvestre, Guavijú, Otros
Artesanía:	Sí realiza	Karaguatá, Hoja de palma
Población Económicamente Activa:		244 personas
Tasa de Actividad:		76,3%
Ocupación Principal:		Agricultor (65,3%), Peón agropecuario (19,8%), Lavandero y planchador manual (6,2%), Artesano(1,2%), Personal doméstico (0,8%)
Tipos de Cultivos por Vivienda:		Batata (67,5%), Zapallo (62,7%), Mandioca (61,4%), Poroto (24,1%), Sandía (22,9%)

Servicios

Local Escolar (Escuela/Colegio):	Sí tiene
Centro o Puesto de Salud:	Sí tiene
Tipos de Luz en la Vivienda:	Lampium, vela, candil (96,4 %), Lámpara (kerosene, gas) (2,4%), Fogón (1,2 %)
Tipos de Agua en la Vivienda:	Tajamar, naciente (97,6%), Tanque Australiano (2,4 %)

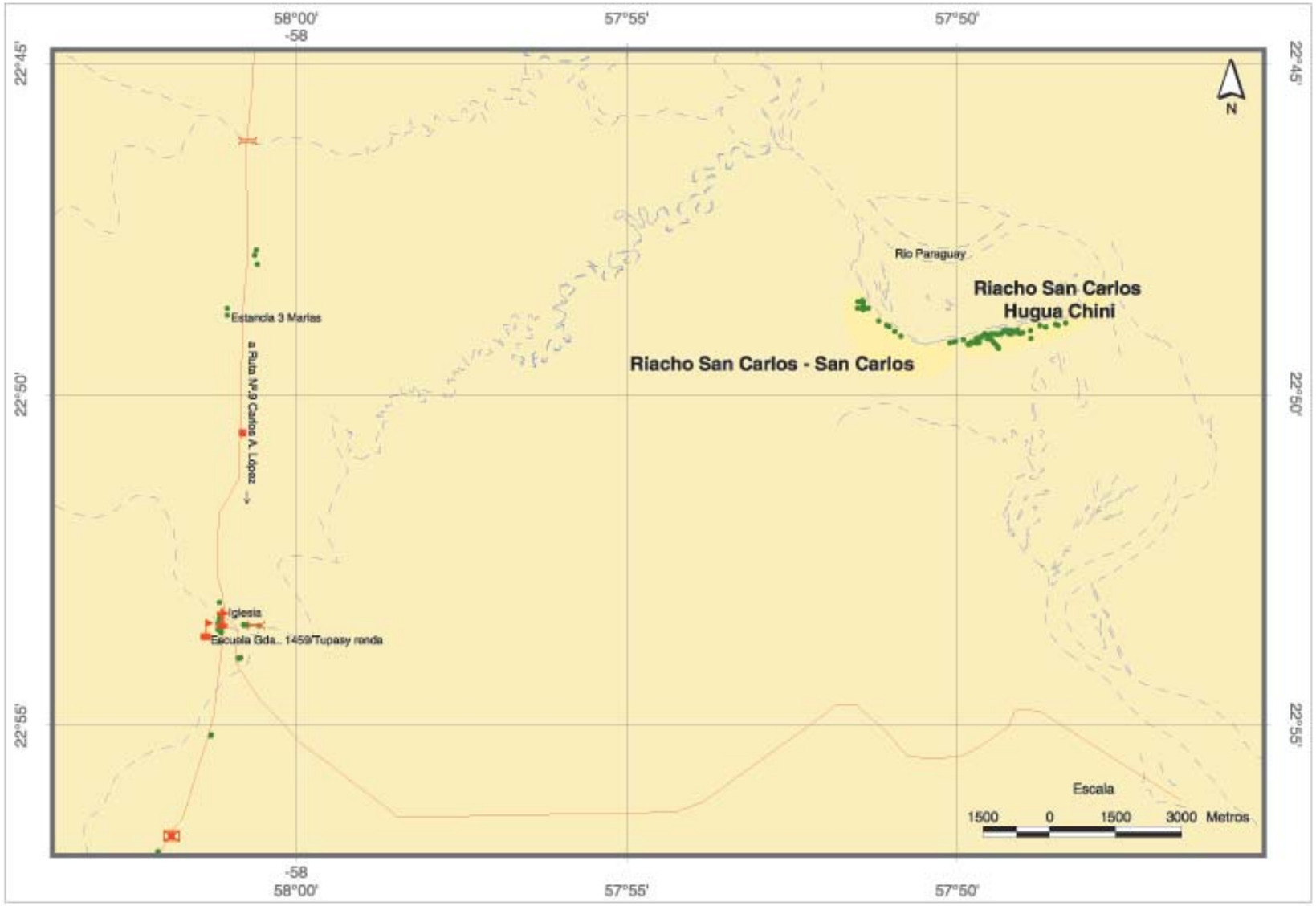

Ubicación en el País



Ubicación en el Departamento



Ubicación en el Distrito

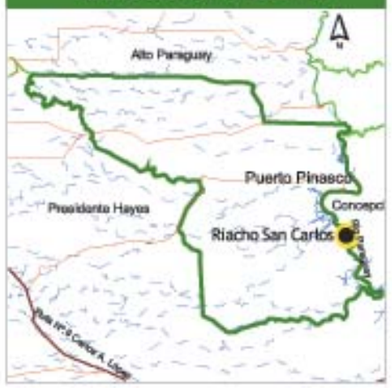

Referencias

- Viviendas
- Escuela
- Iglesia
- Puesto de Salud
- Comercio y Servicio
- Cooperativa
- Cementerio
- Cancha de fútbol
- Antena
- Tanque de Agua
- Portón
- Puente
- Otras Referencias
- Hidrografía
- Vías asfaltadas
- Vías no asfaltadas
- Área aproximada de las Aldeas

Comunidad Riacho San Carlos - Aldea Hugua Chini

Localización Geográfica

Departamento:	Presidente Hayes
Distrito:	Puerto Pinasco
Área:	Rural

Distancias

De la Capital Departamental (Villa Hayes):	535 Kilómetros
De la Cabecera Distrital (Puerto Pinasco):	40 Kilómetros

Identificación Cultural - Jurídica

Familia Lingüística:	Lengua Maskoy
Etnia:	Angaité (86,3%), Enxet Sur (10,6%), Sanapaná (0,9%), Toba Maskoy (0,3%), No Indígena (2,0%)
Lengua Hablada:	Guaraní (93,3%), Enxet Sur (5,0%), Angaité (1,7%)

Condición Sociodemográfica

Población según grupos de edad

	Total	0-4	5-14	15-29	30-64	65 y más
Ambos Sexos	350	67	95	90	83	15
Varones	175	36	51	37	41	10
Mujeres	175	31	44	53	42	5

Total de Viviendas:	60
Tipo de Viviendas Particulares:	Casa (66,7%), Rancho (33,3%)
Promedio de Habitantes por Vivienda:	5,8
Promedio de Años de Estudio:	1,9
Con Partida de Nacimiento:	82,0%
Con Cédula de Identidad:	31,4%

Actividades Económicas

Caza y Pesca:	Sí realiza	Carpincho, Armadillo, Peces, Cocodrilo, Venado
Recolección:	Sí realiza	Cogollo de palma, Coco, Miel silvestre
Artesanía:	Sí realiza	Karaguatá, Hoja de palma

Población Económicamente Activa:	179 personas
Tasa de Actividad:	76,8%
Ocupación Principal:	Agricultor (71,8%), Peón agropecuario (18,1%), Artesano (1,7%), Peón de minas y canteras (1,7%), Changador (1,1%)
Tipos de Cultivos por Vivienda:	Batata (71,7%), Mandioca (65,0%), Zapallo (61,7%), Poroto (23,3%), Sandía (21,7%)

Servicios

Local Escolar (Escuela/Colegio):	Sí tiene
Centro o Puesto de Salud:	No tiene
Tipos de Luz en la Vivienda:	Lampium, vela, candil (96,7%), Lámpara (Kerosene, gas) (3,3%)
Tipos de Agua en la Vivienda:	Tajamar, naciente, río (100,0%)

Comunidad Riacho San Carlos - Aldea San Carlos

Localización Geográfica

Departamento:	Presidente Hayes
Distrito:	Puerto Pinasco
Área:	Rural

Distancias

De la Capital Departamental (Villa Hayes):	537 Kilómetros
De la Cabecera Distrital (Puerto Pinasco):	42 Kilómetros

Identificación Cultural - Jurídica

Familia Lingüística:	Lengua Maskoy
Etnia:	Angaité (100,0%)
Lengua Hablada:	Guaraní (100,0%)

Condición Sociodemográfica

Población según grupos de edad

	Total	0-4	5-14	15-29	30-64	65 y más
Ambos Sexos	136	26	42	34	28	6
Varones	66	13	28	12	10	3
Mujeres	70	13	14	22	18	3

Total de Viviendas:	23
Tipo de Viviendas Particulares:	Rancho (52,2%), Casa (47,8%)
Promedio de Habitantes por Vivienda:	5,9
Promedio de Años de Estudio:	2,7
Con Partida de Nacimiento:	92,6%
Con Cédula de Identidad:	30,1%

Actividades Económicas

Caza y Pesca:	Sí realiza	Carpincho, Armadillo, Cerdo silvestre Peces, Cocodrilo, Otros
Recolección:	Sí realiza	Cogollo de palma, Coco, Miel silvestre, Guavijú, Otros
Artesanía:	Sí realiza	Hoja de palma

Población Económicamente Activa:	65 personas
Tasa de Actividad:	74,7%
Ocupación Principal:	Agricultor (47,7%), Peón agropecuario (24,6%), Lavandero y planchador manual (23,1%), Limpiador de patios (1,5%)
Tipos de Cultivos por Vivienda:	Zapallo (65,2%), Batata (56,5%), Mandioca (52,2%), Poroto (26,1%), Sandía (26,1%)

Servicios

Local Escolar (Escuela/Colegio):	Sí tiene
Centro o Puesto de Salud:	Sí tiene
Tipos de Luz en la Vivienda:	Lampium, vela, candil (95,7%), Fogón (4,3%)
Tipos de Agua en la Vivienda:	Tajamar, naciente, río (91,3%), Tanque Australiano (8,7%)

Comunidad Diez Leguas

Localización Geográfica

Departamento:	Presidente Hayes
Distrito:	Villa Hayes
Área:	Rural

Distancias

De la Capital Departamental (Villa Hayes):	427 Kilómetros
De la Cabecera Distrital (Villa Hayes):	427 Kilómetros

Identificación Cultural - Jurídica

Familia Lingüística:	Lengua Maskoy
Etnia:	Angaité (92,7%), Sanapaná (4,8%), Toba-Qom (1,0%), Enxet Sur (0,9%), Guaná (0,6%)
Lengua Hablada:	Guaraní (100,0%)
Personería Jurídica:	Sí tiene
Situación de la Tierra:	Con tierra propia

Condición Sociodemográfica

Población según grupos de edad

	Total	0-4	5-14	15-29	30-64	65 y más
Ambos Sexos	893	129	285	234	229	16
Varones	460	63	146	122	119	10
Mujeres	433	66	139	112	110	6

Total de Viviendas:	140
Tipo de Viviendas Particulares:	Rancho (80,0%), Casa (18,6%), Galpón (1,4%)
Promedio de Habitantes por Vivienda:	6,4
Promedio de Años de Estudio:	1,0
Con Partida de Nacimiento:	55,5%
Con Cédula de Identidad:	42,7%

Actividades Económicas

Caza y Pesca:	Sí realiza	Armadillo, Cerdo silvestre, Conejillo, Peces, Lagarto , Otros
Recolección:	Sí realiza	Algarrobo, Tuna, Miel silvestre, Otros
Artesanía:	Sí realiza	Lana, Algodón, Karaguatá, Hoja de palma, Otros
Población Económicamente Activa:		179 personas
Tasa de Actividad:		29,7%
Ocupación Principal:		Peón agropecuario (45,7%), Ganadero (27,2%), Agricultor (16,8%), Personal doméstico (1,7%), Limpiador de oficina (1,7%)
Tipos de Cultivos por Vivienda:		Batata (60,0%), Sandía (55,7%), Zapallo (54,3%), Poroto (47,1%), Melón (45,0%)

Servicios

Local Escolar (Escuela/Colegio):	Sí tiene
Centro o Puesto de Salud:	No tiene
Tipos de Luz en la Vivienda:	Fogón (56,4%), Lámpara (Kerosene, gas) (24,3%), Lampium, vela, candil (18,6%), Luz Eléctrica (0,7%)
Tipos de Agua en la Vivienda:	Pozo con Bomba (62,1%), Tajamar, naciente (36,4 %), Aljibe (1,4 %)

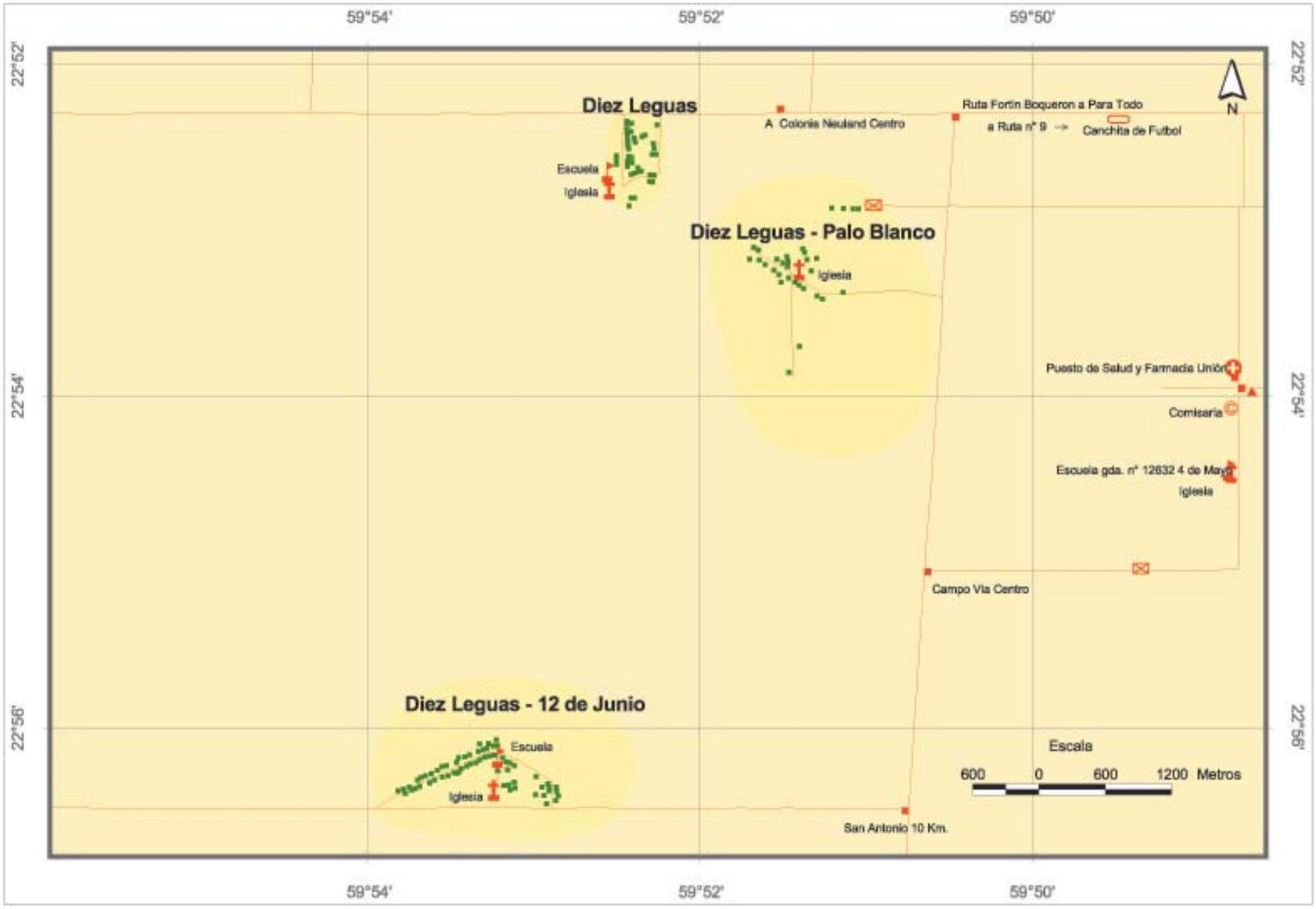

Ubicación en el País



Ubicación en el Departamento



Ubicación en el Distrito



Referencias

- Viviendas
- Escuela
- Iglesia
- Puesto de Salud
- Comercio y Servicio
- Cooperativa
- Cementerio
- Cancha de fútbol
- Antena
- Tanque de Agua
- Portón
- Puente
- Otras Referencias
- Hidrografía
- Vías asfaltadas
- Vías no asfaltadas
- Área aproximada de las Aldeas

Comunidad Diez Leguas - Aldea Diez Leguas

Localización Geográfica

Departamento:	Presidente Hayes
Distrito:	Villa Hayes
Área:	Rural

Distancias

De la Capital Departamental (Villa Hayes):	394 Kilómetros
De la Cabecera Distrital (Villa Hayes):	394 Kilómetros

Identificación Cultural - Jurídica

Familia Lingüística:	Lengua Maskoy
Etnia:	Angaité (83,7%), Sanapaná (9,0%), Toba-Qom (3,1%), Enxet Sur (2,4%) Guaná (1,7%)
Lengua Hablada:	Guaraní (100,0%)

Condición Sociodemográfica

Población según grupos de edad

	Total	0-4	5-14	15-29	30-64	65 y más
Ambos Sexos	288	27	105	79	76	1
Varones	148	12	51	43	41	1
Mujeres	140	15	54	36	35	0

Total de Viviendas:	45
Tipo de Viviendas Particulares:	Rancho (62,2%), Casa (35,6%), Galpón (2,2%)
Promedio de Habitantes por Vivienda:	6,4
Promedio de Años de Estudio:	1,4
Con Partida de Nacimiento:	65,6%
Con Cédula de Identidad:	42,4%

Actividades Económicas

Caza y Pesca:	Sí realiza	Armadillo, Cerdo silvestre, Lagarto, Aves silvestres, Venado, Otros
Recolección:	Sí realiza	Algarrobo, Tuna, Miel silvestre
Artesanía:	Sí realiza	Lana, Algodón, Karaguatá, Hoja de palma

Población Económicamente Activa:	86 personas
Tasa de Actividad:	43,0%
Ocupación Principal:	Ganadero (39,5%), Peón agropecuario (39,5%), Agricultor (14,0%), Limpiador de oficinas (3,5%)
Tipos de Cultivos por Vivienda:	Batata (57,8%), Sandía (55,6%), Poroto (53,3%), Melón (53,3%), Zapallo (51,1%)

Servicios

Local Escolar (Escuela/Colegio):	Sí tiene
Centro o Puesto de Salud:	No tiene
Tipos de Luz en la Vivienda:	Lámpara (Kerosene, gas) (42,2%), Fogón (33,3%), Lampium, vela, candil (24,4%)
Tipos de Agua en la Vivienda:	Pozo con Bomba (53,3%), Tajamar, naciente (42,2%), Aljibe (4,4%)

Comunidad Diez Leguas - Aldea Palo Blanco

Localización Geográfica

Departamento:	Presidente Hayes
Distrito:	Benjamín Aceval
Área:	Rural

Distancias

De la Capital Departamental (Villa Hayes):	394 Kilómetros
De la Cabecera Distrital (Benjamín Aceval):	394 Kilómetros

Identificación Cultural - Jurídica

Familia Lingüística:	Lengua Maskoy
Etnia:	Angaité (89,3%), Sanapaná (10,1%), Enxet Sur (0,6%)
Lengua Hablada:	Guaraní (100,0%)

Condición Sociodemográfica

Población según grupos de edad

	Total	0-4	5-14	15-29	30-64	65 y más
Ambos Sexos	168	26	51	52	37	2
Varones	86	17	25	24	19	1
Mujeres	82	9	26	28	18	1

Total de Viviendas:	30
Tipo de Viviendas Particulares:	Rancho (83,3%), Casa (13,3%), Galpón (3,3%)
Promedio de Habitantes por Vivienda:	5,6
Promedio de Años de Estudio:	1,2
Con Partida de Nacimiento:	70,8%
Con Cédula de Identidad:	47,6%

Actividades Económicas

Caza y Pesca:	Sí realiza	Armadillo, Cerdo silvestre, Lagarto, Aves silvestres, Venado
Recolección:	Sí realiza	Algarrobo, Tuna, Miel silvestre
Artesanía:	Sí realiza	Lana, Algodón, Karaguatá

Población Económicamente Activa:	40 personas
Tasa de Actividad:	35,7%
Ocupación Principal:	Peón agropecuario (53,8%), Ganadero (33,3%), Agricultor (7,7%)
Tipos de Cultivos por Vivienda:	Batata (30,0%), Zapallo (23,3%), Mandioca (20,0%), Poroto (20,0%), Calabaza (20,0%)

Servicios

Local Escolar (Escuela/Colegio):	Sí tiene
Centro o Puesto de Salud:	No tiene
Tipos de Luz en la Vivienda:	Lámpara (Kerosene, gas) (50,0%), Lampium, vela, candil (33,3%), Fogón (16,7%)
Tipos de Agua en la Vivienda:	Tajamar, naciente (100,0 %)

Comunidad Diez Leguas - Aldea 12 de Junio

Localización Geográfica

Departamento:	Presidente Hayes
Distrito:	Benjamín Aceval
Área:	Rural

Distancias

De la Capital Departamental (Villa Hayes):	402 Kilómetros
De la Cabecera Distrital (Benjamín Aceval):	402 Kilómetros

Identificación Cultural - Jurídica

Familia Lingüística:	Lengua Maskoy
Etnia:	Angaité (100,0%)
Lengua Hablada:	Guaraní (100,0%)

Condición Sociodemográfica

Población según grupos de edad

	Total	0-4	5-14	15-29	30-64	65 y más
Ambos Sexos	437	76	129	103	116	13
Varones	226	34	70	55	59	8
Mujeres	211	42	59	48	57	5

Total de Viviendas:	65
Tipo de Viviendas Particulares:	Rancho (90,8%), Casa (9,2%)
Promedio de Habitantes por Vivienda:	6,7
Promedio de Años de Estudio:	0,6
Con Partida de Nacimiento:	43,0%
Con Cédula de Identidad:	41,0%

Actividades Económicas

Caza y Pesca:	Sí realiza	Armadillo, Cerdo silvestre, Conejillo, Peces, Lagarto, Otros
Recolección:	Sí realiza	Algarrobo, Tuna, Miel silvestre, Otros
Artesanía:	Sí realiza	Lana, Karaguatá, Hoja de palma, Otros

Población Económicamente Activa:	53 personas
Tasa de Actividad:	18,2%
Ocupación Principal:	Peón agropecuario (50,0%), Agricultor (29,2%), Personal doméstico (6,3%)
Tipos de Cultivos por Vivienda:	Batata (75,4%), Sandía (73,8%), Zapallo (70,8%), Poroto (55,4%), Melón (52,3%)

Servicios

Local Escolar (Escuela/Colegio):	Sí tiene
Centro o Puesto de Salud:	No tiene
Tipos de Luz en la Vivienda:	Fogón (90,8%), Lampium, vela, candil (7,7%), Luz Eléctrica (1,5%)
Tipos de Agua en la Vivienda:	Pozo con Bomba (96,9%), Tajamar, naciente (3,1%)

Comunidad Ex Cora'i

Localización Geográfica

Departamento:	Presidente Hayes
Distrito:	Villa Hayes
Área:	Rural

Distancias

De la Capital Departamental (Villa Hayes):	338 Kilómetros
De la Cabecera Distrital (Villa Hayes):	338 Kilómetros

Identificación Cultural - Jurídica

Familia Lingüística:	Lengua Maskoy
Etnia:	Angaité (99,8%), Guaraní Occidental (0,2%)
Lengua Hablada:	Guaraní (80,6%), Angaité (19,4%)
Personería Jurídica:	Sí tiene
Situación de la Tierra:	Con tierra propia

Condición Sociodemográfica

Población según grupos de edad

	Total	0-4	5-14	15-29	30-64	65 y más
Ambos Sexos	417	82	125	110	95	5
Varones	199	32	64	52	48	3
Mujeres	218	50	61	58	47	2

Total de Viviendas:	67
Tipo de Viviendas Particulares:	Rancho (94,0%), Casa (4,5%), Temporal (1,5%)
Promedio de Habitantes por Vivienda:	6,2
Promedio de Años de Estudio:	1,0
Con Partida de Nacimiento:	54,0%
Con Cédula de Identidad:	39,8%

Actividades Económicas

Caza y Pesca:	Sí realiza	Carpincho, Armadillo, Cerdo silvestre, Peces, Cocodrilo, Otros
Recolección:	Sí realiza	Cogollo de palma, Algarrobo, Tuna, Coco, Jata'í, Otros
Artesanía:	Sí realiza	Lana, Algodón, Karaguatá, Hoja de palma, Takuara, Otros
Población Económicamente Activa:		97 personas
Tasa de Actividad:		38,5%
Ocupación Principal:		Agricultor (75,3%), Peón agropecuario (20,6%)
Tipos de Cultivos por Vivienda:		Poroto (55,2%), Zapallo (55,2%), Maíz (50,7%), Mandioca (50,7%), Batata (50,7%)

Servicios

Local Escolar (Escuela/Colegio):	Sí tiene
Centro o Puesto de Salud:	No tiene
Tipos de Luz en la Vivienda:	Fogón (62,7%), Lampium, vela, candil (32,8%), Lámpara (Kerosene, gas) (4,5%)
Tipos de Agua en la Vivienda:	Tajamar, naciente (97,0%), Aljibe (3,0%)

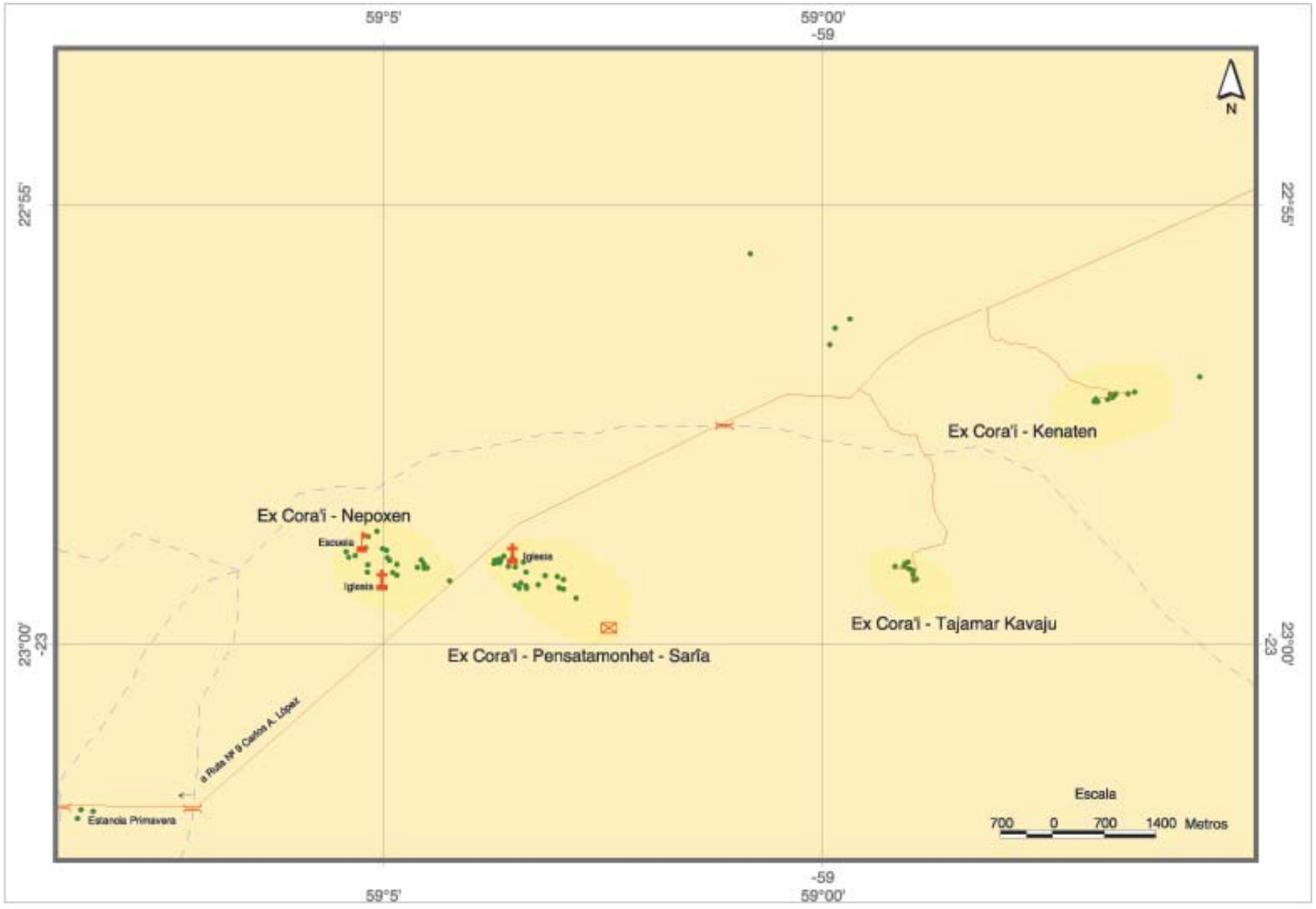

Ubicación en el País



Ubicación en el Departamento



Ubicación en el Distrito

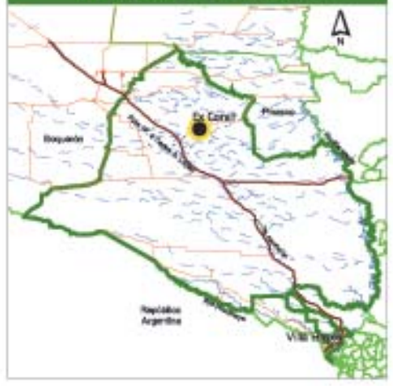

Referencias

- Viviendas
- Escuela
- Iglesia
- Puesto de Salud
- Comercio y Servicio
- Cooperativa
- Cementerio
- Cancha de fútbol
- Antena
- Tanque de Agua
- Portón
- Puente
- Otras Referencias
- Hidrografía
- Vías asfaltadas
- Vías no asfaltadas
- Área aproximada de las Aldeas

Comunidad Ex Cora'i - Kenaten

Localización Geográfica

Departamento:	Presidente Hayes
Distrito:	Villa Hayes
Área:	Rural

Distancias

De la Capital Departamental (Villa Hayes):	351 Kilómetros
De la Cabecera Distrital (Villa Hayes):	351 Kilómetros

Identificación Cultural - Jurídica

Familia Lingüística:	Lengua Maskoy
Etnia:	Angaité (100,0%)
Lengua Hablada:	Guaraní (100,0%)

Condición Sociodemográfica

Población según grupos de edad

	Total	0-4	5-14	15-29	30-64	65 y más
Ambos Sexos	29	5	8	8	8	0
Varones	15	2	4	5	4	0
Mujeres	14	3	4	3	4	0

Total de Viviendas:	4
Tipo de Viviendas Particulares:	Rancho (100,0%)
Promedio de Habitantes por Vivienda:	7,3
Promedio de Años de Estudio:	0,0
Con Partida de Nacimiento:	20,7%
Con Cédula de Identidad:	20,7%

Actividades Económicas

Caza y Pesca:	Sí realiza	Armadillo, Cerdo silvestre, Aves silvestres, Venado, Coatí
Recolección:	Sí realiza	Cogollo de palma, Algarrobo, Miel silvestre
Artesanía:	Sí realiza	Karaguatá, Hoja de palma, Totora
Población Económicamente Activa:		4 personas
Tasa de Actividad:		22,2%
Ocupación Principal:		Peón agropecuario (75,0%), Agricultor (25,0%)
Tipos de Cultivos por Vivienda:		Maíz (25,0%), Mandioca (25,0%), Poroto (25,0%), Batata (25,0%), Zapallo (25,0%)

Servicios

Local Escolar (Escuela/Colegio):	Sí tiene
Centro o Puesto de Salud:	No tiene
Tipos de Luz en la Vivienda:	Fogón (75,0%), Lámpara (Kerosene, gas) (25,0%)
Tipos de Agua en la Vivienda:	Tajamar naciente (100,0%)

Comunidad Ex Cora'i - Aldea Nepoxen

Localización Geográfica

Departamento:	Presidente Hayes
Distrito:	Villa Hayes
Área:	Rural

Distancias

De la Capital Departamental (Villa Hayes):	338 Kilómetros
De la Cabecera Distrital (Villa Hayes):	338 Kilómetros

Identificación Cultural - Jurídica

Familia Lingüística:	Lengua Maskoy
Etnia:	Angaité (99,5%), Guaraní Occidental (0,5%)
Lengua Hablada:	Guaraní (96,8%), Angaité (3,2%)

Condición Sociodemográfica

Población según grupos de edad

	Total	0-4	5-14	15-29	30-64	65 y más
Ambos Sexos	205	42	62	53	45	3
Varones	104	19	36	25	22	2
Mujeres	101	23	26	28	23	1

Total de Viviendas:	31
Tipo de Viviendas Particulares:	Rancho (93,5%), Casa (3,2%), Temporal (3,2%)
Promedio de Habitantes por Vivienda:	6,6
Promedio de Años de Estudio:	1,2
Con Partida de Nacimiento:	49,3%
Con Cédula de Identidad:	40,5%

Actividades Económicas

Caza y Pesca:	Sí realiza	Carpincho, Armadillo, Cerdo silvestre, Peces, Cocodrilo, Otros
Recolección:	Sí realiza	Cogollo de palma, Algarrobo, Tuna, Coco Jata'í, Otros
Artesanía:	Sí realiza	Lana, Algodón, Karaguatá, Hoja de palma, Takuara, Otros
Población Económicamente Activa:		48 personas
Tasa de Actividad:		39,0%
Ocupación Principal:		Agricultor (72,9%), Peón agropecuario (22,9%)
Tipos de Cultivos por Vivienda:		Maíz (41,9%), Poroto (38,7%), Zapallo (38,7%), Mandioca (35,5%), Batata (35,5%)

Servicios

Local Escolar (Escuela/Colegio):	Sí tiene
Centro o Puesto de Salud:	No tiene
Tipos de Luz en la Vivienda:	Fogón (77,4%), Lampium, vela, candil (22,6%)
Tipos de Agua en la Vivienda:	Tajamar, naciente (93,5%), Aljibe (6,5%)

Comunidad Ex Cora'i - Aldea Pensatamonhet - Sarîa

Localización Geográfica

Departamento:	Presidente Hayes
Distrito:	Villa Hayes
Área:	Rural

Distancias

De la Capital Departamental (Villa Hayes):	340 Kilómetros
De la Cabecera Distrital (Villa Hayes):	340 Kilómetros

Identificación Cultural - Jurídica

Familia Lingüística:	Lengua Maskoy
Etnia:	Angaité (100,0%)
Lengua Hablada:	Guaraní (59,3%), Angaité (40,7%)

Condición Sociodemográfica

Población según grupos de edad

	Total	0-4	5-14	15-29	30-64	65 y más
Ambos Sexos	153	27	48	41	35	2
Varones	67	7	22	19	18	1
Mujeres	86	20	26	22	17	1

Total de Viviendas:	27
Tipo de Viviendas Particulares:	Rancho (100,0%)
Promedio de Habitantes por Vivienda:	5,7
Promedio de Años de Estudio:	1,1
Con Partida de Nacimiento:	69,3%
Con Cédula de Identidad:	42,5%

Actividades Económicas

Caza y Pesca:	Sí realiza	Carpincho, Armadillo, Cerdo silvestre, Peces, Cocodrilo, Otros
Recolección:	Sí realiza	Cogollo de palma, Algarrobo, Miel silvestre
Artesanía:	Sí realiza	Lana, Karaguatá, Hoja de palma, Pluma, Totora
Población Económicamente Activa:		43 personas
Tasa de Actividad:		45,3%
Ocupación Principal:		Agricultor (81,4%), Peón agropecuario (14,0%)
Tipos de Cultivos en la Vivienda:		Poroto (81,5%), Zapallo (81,5%), Batata (77,8%), Mandioca (74,1%), Sandía (74,1%)

Servicios

Local Escolar (Escuela/Colegio):	Sí tiene
Centro o Puesto de Salud:	No tiene
Tipos de Luz en la Vivienda:	Fogón (51,9%), Lampium, vela, candil (44,4%), Lámpara (Kerosene, gas) (3,7%)
Tipos de Agua en la Vivienda:	Tajamar, naciente (100,0%)

Comunidad Ex Cora'i - Tajamar Kavaju

Localización Geográfica

Departamento:	Presidente Hayes
Distrito:	Villa Hayes
Área:	Rural

Distancias

De la Capital Departamental (Villa Hayes):	334 Kilómetros
De la Cabecera Distrital (Villa Hayes):	334 Kilómetros

Identificación Cultural - Jurídica

Familia Lingüística:	Lengua Maskoy
Etnia:	Angaité (100,0%)
Lengua Hablada:	Guaraní (80,0%), Angaité (20,0%)

Condición Sociodemográfica

Población según grupos de edad

	Total	0-4	5-14	15-29	30-64	65 y más
Ambos Sexos	30	8	7	8	7	0
Varones	13	4	2	3	4	0
Mujeres	17	4	5	5	3	0

Total de Viviendas:	5
Tipo de Viviendas Particulares:	Rancho (60,0%), Casa (40,0%)
Promedio de Habitantes por Vivienda:	6,0
Promedio de Años de Estudio:	0,0
Con Partida de Nacimiento:	40,0%
Con Cédula de Identidad:	40,0%

Actividades Económicas

Caza y Pesca:	Sí realiza	Carpincho, Armadillo, Cerdo silvestre, Peces, Cocodrilo, Otros
Recolección:	Sí realiza	Cogollo de palma, Algarrobo, Tuna, Jata'í, Miel silvestre, Otros
Artesanía:	No realiza	-

Población Económicamente Activa:	2 personas
Tasa de Actividad:	12,5%
Ocupación Principal:	Agricultor (100,0%)
Tipos de Cultivos en la Vivienda:	Maíz (40,0%), Mandioca (40,0%), Poroto (40,0%), Zapallo (40,0%), Sandía (40,0%)

Servicios

Local Escolar (Escuela/Colegio):	No tiene
Centro o Puesto de Salud:	No tiene
Tipos de Luz en la Vivienda:	Lampium, vela, candil (60,0%), Lámpara (Kerosene, gas) (20,0%), Fogón (20,0%)
Tipos de Agua en la Vivienda:	Tajamar, naciente (100,0%)

Comunidad San Martín

Localización Geográfica

Departamento:	Boquerón
Distrito:	Mcal. Jose F. Estigarribia
Área:	Rural

Distancias

De la Capital Departamental (Filadelfia):	60 Kilómetros
De la Cabecera Distrital (Mcal. José F. Estigarribia):	85 Kilómetros

Identificación Cultural - Jurídica

Familia Lingüística:	Lengua Maskoy
Etnia:	Angaité (80,6%), Guaraní Occidental (18,3%) Ybytoso(1,1%)
Lengua Hablada:	Guaraní (100,0%)
Personería Jurídica:	No tiene
Situación de la Tierra:	Sin tierra propia (en trámite)

Condición Sociodemográfica

Población según grupos de edad

	Total	0-4	5-14	15-29	30-64	65 y más
Ambos Sexos	93	16	25	23	28	1
Varones	43	8	12	9	13	1
Mujeres	50	8	13	14	15	0

Total de Viviendas:	15
Tipo de Viviendas Particulares:	Casa (93,3%), Rancho (6,7%)
Promedio de Habitantes por Vivienda:	6,6
Promedio de Años de Estudio:	2,2
Con Partida de Nacimiento:	74,2%
Con Cédula de Identidad:	54,8%

Actividades Económicas

Caza y Pesca:	No realiza	-
Recolección:	Sí realiza	Cogollo de palma, Algarrobo, Tuna, Miel silvestre
Artesanía:	No realiza	-
Población Económicamente Activa:		9 personas
Tasa de Actividad:		15,0%
Ocupación Principal:		Peón agropecuario (66,7%), Albañil (33,3%)
Tipos de Cultivos por Vivienda:		Batata (60,0%), Zapallo (53,3%), Poroto (46,7%), Sandía (46,7%), Melón (46,7%)

Servicios

Local Escolar (Escuela/Colegio):	No tiene
Centro o Puesto de Salud:	No tiene
Tipos de Luz en la Vivienda:	Lampium, vela, candil (71,4%), Lámpara (kerosene, gas) (14,3%) Fogón (14,3%)
Tipos de Agua en la Vivienda:	Pozo con Bomba (100,0%)

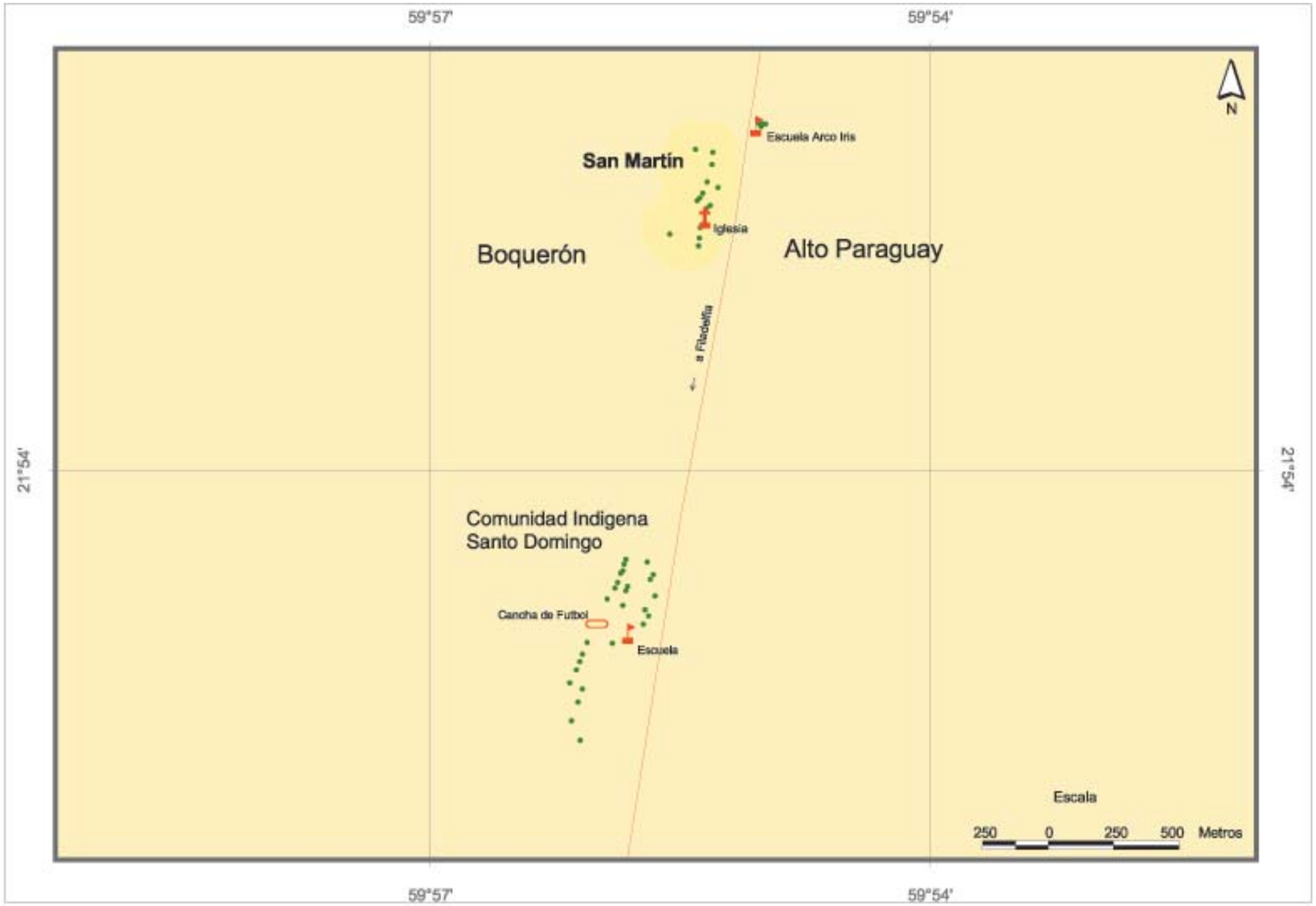

Ubicación en el País



Ubicación en el Departamento



Ubicación en el Distrito



Referencias

- Viviendas
- Escuela
- Iglesia
- Puesto de Salud
- Comercio y Servicio
- Cooperativa
- Cementerio
- Cancha de fútbol
- Antena
- Tanque de Agua
- Portón
- Puente
- Otras Referencias
- Hidrografía
- Vias asfaltadas
- Vias no asfaltadas
- Área aproximada de la Comunidad

Comunidad Santo Domingo

Localización Geográfica

Departamento:	Boquerón
Distrito:	Mcal. Jose F. Estigarribia
Área:	Rural

Distancias

De la Capital Departamental (Filadelfia):	57 Kilómetros
De la Cabecera Distrital (Mcal. Jose F. Estigarribia):	83 Kilómetros

Identificación Cultural - Jurídica

Familia Lingüística:	Lengua Maskoy
Etnia:	Angaité (93,3%), Enxet Sur (5,5%), Sanapaná (0,6%), Enlhet Norte (0,6%)
Lengua Hablada:	Guaraní (96,0%), Enlhet Norte (4,0%)
Personería Jurídica:	Sí tiene
Situación de la Tierra:	Con tierra propia

Condición Sociodemográfica

Población según grupos de edad

	Total	0-4	5-14	15-29	30-64	65 y más
Ambos Sexos	163	30	36	48	46	3
Varones	80	11	21	22	25	1
Mujeres	83	19	15	26	21	2

Total de Viviendas:	27
Tipo de Viviendas Particulares:	Casa (63,0%), Rancho (29,6%), Galpón (7,4%)
Promedio de Habitantes por Vivienda:	6,5
Promedio de Años de Estudio:	1,9
Con Partida de Nacimiento:	77,9%
Con Cédula de Identidad:	59,5%

Actividades Económicas

Caza y Pesca:	Sí realiza	Cerdo silvestre, Venado, Avestruz, Tapir
Recolección:	Sí realiza	Cogollo de palma, Algarrobo, Tuna, Miel silvestre
Artesanía:	Sí realiza	Lana, Karaguatá, Hoja de palma, Pluma
Población Económicamente Activa:		38 personas
Tasa de Actividad:		34,2%
Ocupación Principal:		Peón agropecuario (39,5%), Trabajador forestal (31,6%), Agricultor (18,4%), Albañil (2,6%)
Tipos de Cultivos por Vivienda:		Poroto (74,1%), Batata (74,1%), Zapallo (74,1%), Maíz (70,4%), Sandía (70,4%)

Servicios

Local Escolar (Escuela/Colegio):	Sí tiene
Centro o Puesto de Salud:	No tiene
Tipos de Luz en la Vivienda:	Fogón (84,0%), Lampium, vela, candil (8,0%), Lámpara (kerosene, gas) (8,0%)
Tipos de Agua en la Vivienda:	Pozo con Bomba (92,0%), Tajamar, naciente (8,0%)

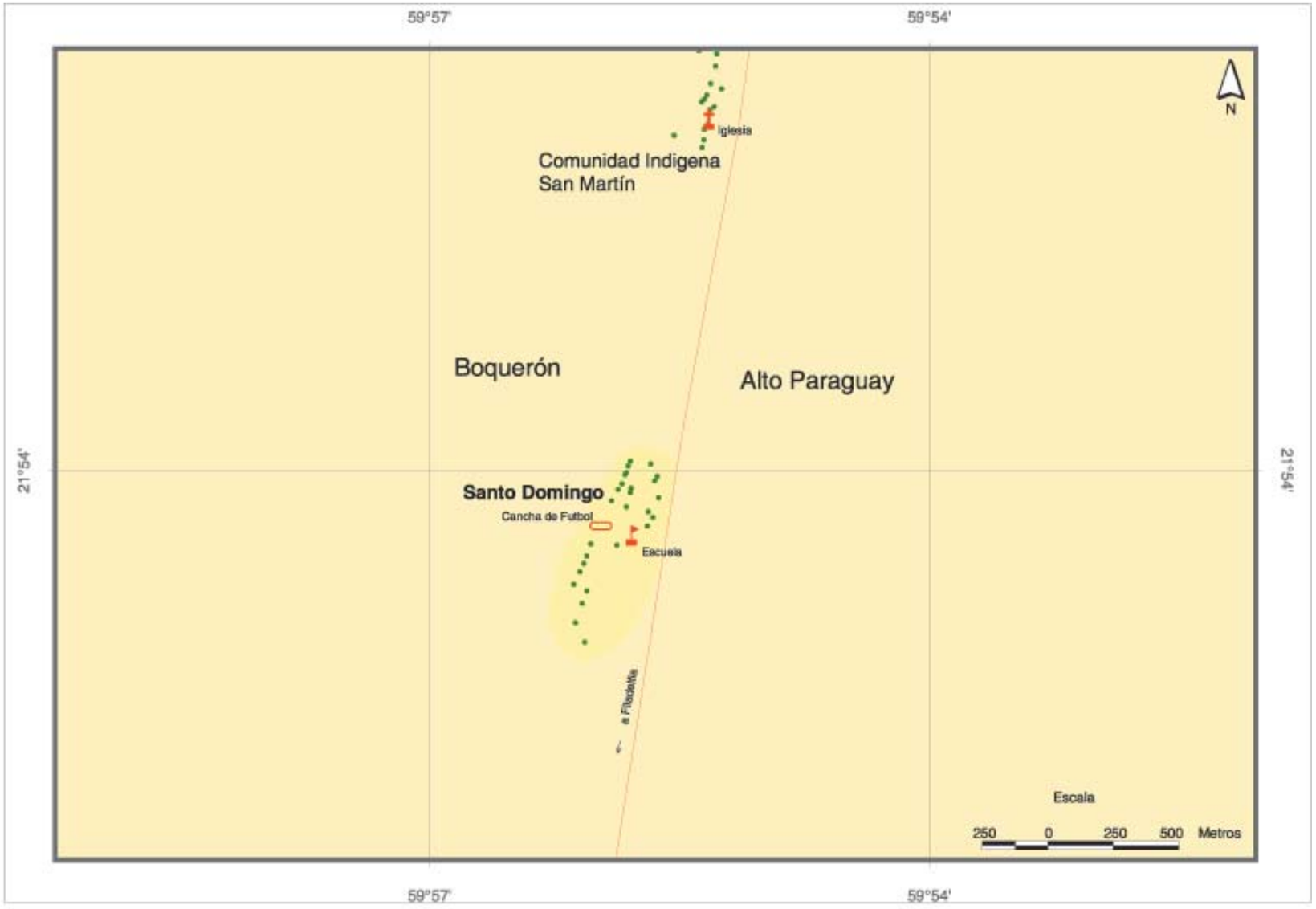

Ubicación en el País



Ubicación en el Departamento



Ubicación en el Distrito



Referencias

- Viviendas
- Escuela
- Iglesia
- Puesto de Salud
- Comercio y Servicio
- Cooperativa
- Cementerio
- Cancha de fútbol
- Antena
- Tanque de Agua
- Portón
- Puente
- Otras Referencias
- Hidrografía
- Vías asfaltadas
- Vías no asfaltadas
- Área aproximada de la Comunidad

Comunidad Machete Vaina

Localización Geográfica

Departamento:	Alto Paraguay
Distrito:	La Victoria
Área:	Rural

Distancias

De la Capital Departamental (Fuerte Olimpo):	258 Kilómetros
De la Cabecera Distrital (La Victoria):	24 Kilómetros

Identificación Cultural - Jurídica

Familia Lingüística:	Lengua Maskoy
Etnia:	Angaité (52,6%), Guaná (21,5%), Toba Maskoy (11,9%), Toba (8,9%) Sanapaná (5,2%)
Lengua Hablada:	Guaraní (83,3%), Guaná (13,3%), Toba (3,3%)
Personería Jurídica:	Sí tiene
Situación de la Tierra:	Con tierra propia

Condición Sociodemográfica

Población según grupos de edad

	Total	0-4	5-14	15-29	30-64	65 y más
Ambos Sexos	135	21	33	24	54	3
Varones	68	14	14	13	25	2
Mujeres	67	7	19	11	29	1

Total de Viviendas:	30
Tipo de Viviendas Particulares:	Casa (80,0%), Rancho (20,0%)
Promedio de Habitantes por Vivienda:	4,5
Promedio de Años de Estudio:	2,0
Con Partida de Nacimiento:	90,4%
Con Cédula de Identidad:	50,4%

Actividades Económicas

Caza y Pesca:	Sí realiza	Carpincho, Armadillo, Cerdo silvestre, Peces, Cocodrilo, Otros
Recolección:	Sí realiza	Cogollo de palma, Coco, Miel silvestre, Guavirá
Artesanía:	No realiza	-
Población Económicamente Activa:		63 personas
Tasa de Actividad:		66,3%
Ocupación Principal:		Agricultor (62,9%), Trabajador forestal (11,3%), Changador (6,5%), Vendedor ambulante (3,2%), Peón agropecuario (1,6%)
Tipos de Cultivos por Vivienda:		Batata (86,7%), Zapallo (73,3%), Mandioca (70,0%), Sandía (63,3%) , Poroto (53,3%)

Servicios

Local Escolar (Escuela/Colegio):	Sí tiene
Centro o Puesto de Salud:	Sí tiene
Tipos de Luz en la Vivienda:	Lampium, vela, candil (86,7%), Fogón (10,0%), Lámpara (Kerosene, gas) (3,3%)
Tipos de Agua en la Vivienda:	Tajamar, naciente (100,0%)

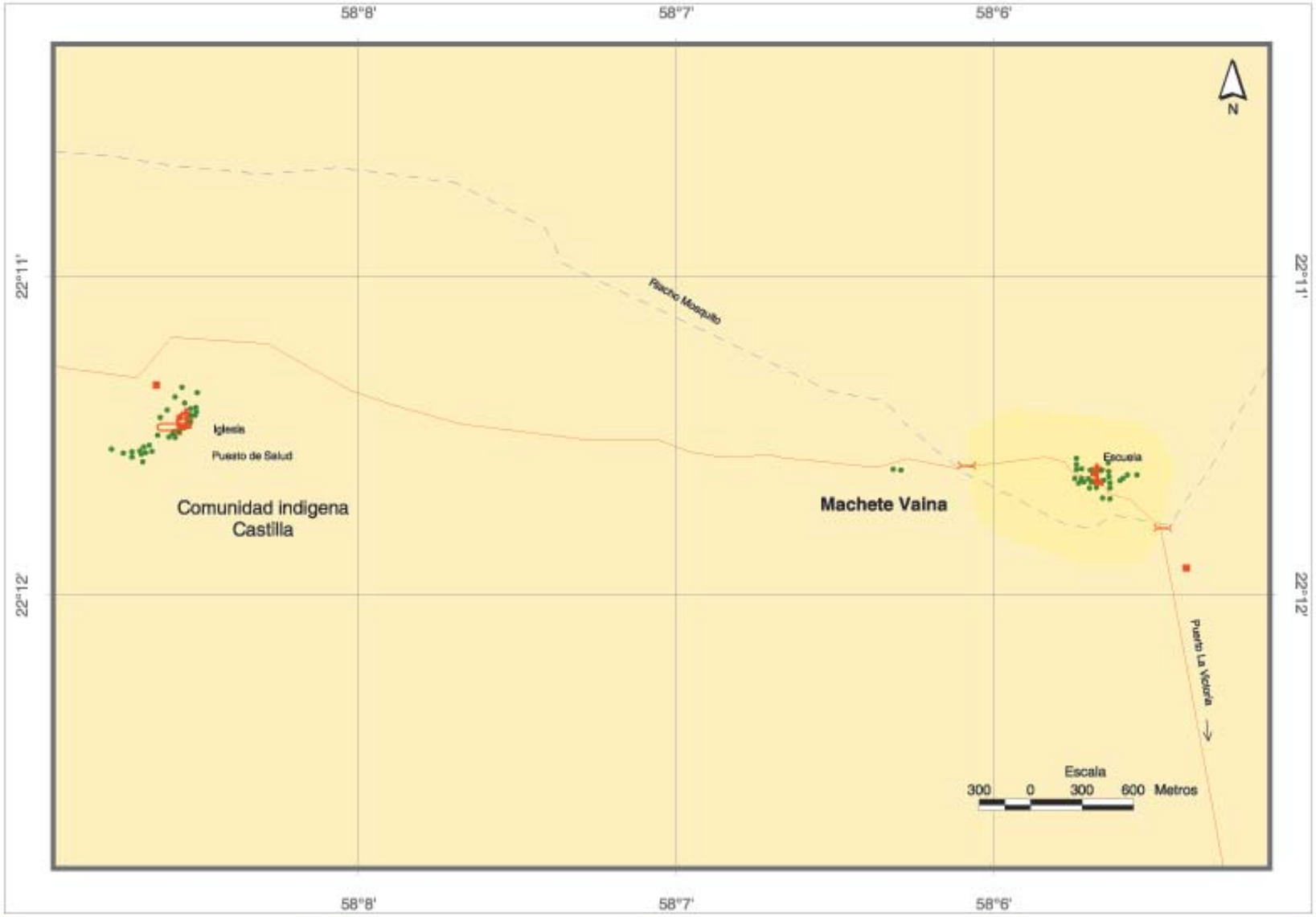

Ubicación en el País



Ubicación en el Departamento



Ubicación en el Distrito



Referencias

- Viviendas
- Escuela
- Iglesia
- Puesto de Salud
- Comercio y Servicio
- Cooperativa
- Cementerio
- Cancha de fútbol
- Antena
- Tanque de Agua
- Portón
- Puente
- Otras Referencias
- Hidrografía
- Vías asfaltadas
- Vías no asfaltadas
- Área aproximada de la Comunidad

Comunidad Casanillo

Localización Geográfica

Departamento:	Presidente Hayes
Distrito:	Villa Hayes
Área:	Rural

Distancias

De la Capital Departamental (Villa Hayes):	536 Kilómetros
De la Cabecera Distrital (Villa Hayes):	536 Kilómetros

Identificación Cultural - Jurídica

Familia Lingüística:	Lengua Maskoy
Etnia:	Toba (78,8%), Guaná (6,3%), Angaité (6,2%), Sanapaná (3,8%), Toba Maskoy (3,5%)
Lengua Hablada:	Toba (78,4%), Guaraní (21,1%), Toba Maskoy (0,5%)
Personería Jurídica:	Sí tiene
Situación de la Tierra:	Con tierra propia

Condición Sociodemográfica

Población según grupos de edad

	Total	0-4	5-14	15-29	30-64	65 y más
Ambos Sexos	979	120	277	238	328	16
Varones	516	65	145	117	178	11
Mujeres	463	55	132	121	150	5

Total de Viviendas:	185
Tipo de Viviendas Particulares:	Rancho (52,4%), Casa (40,5%), Temporal (4,9%), Galpón (2,2%)
Promedio de Habitantes por Vivienda:	5,3
Promedio de Años de Estudio:	1,4
Con Partida de Nacimiento:	65,5%
Con Cédula de Identidad:	49,2%

Actividades Económicas

Caza y Pesca:	Sí realiza	Carpincho, Armadillo, Cerdo silvestre, Peces, Cocodrilo
Recolección:	Sí realiza	Cogollo de palma, Algarrobo, Tuna, Miel silvestre, Ky'yï
Artesanía:	Sí realiza	Karaguatá, Pluma
Población Económicamente Activa:		394 personas
Tasa de Actividad:		56,4
Ocupación Principal:		Agricultor (66,6%), Peón agropecuario (17,8%), Albañil (2,7%), Limpiador de patios (1,9%), Changador (0,8%)
Tipos de Cultivos por Vivienda:		Sandía (83,8%), Batata (82,2%), Poroto (76,2%), Mandioca (69,2%), Melón (65,9%)

Servicios

Local Escolar (Escuela/ Colegio):	Sí tiene
Centro o Puesto de Salud:	Sí tiene
Tipos de Luz en la Vivienda:	Fogón (64,3%) Lampium,vela,candil (33,5%) Lámpara (kerosene, gas) (2,2%)
Tipos de Agua en la Vivienda:	Tajamar,naciente (72,4%), Pozo sin Bomba (22,7%), Aljibe (4,3%), Pozo con Bomba (0,5%)

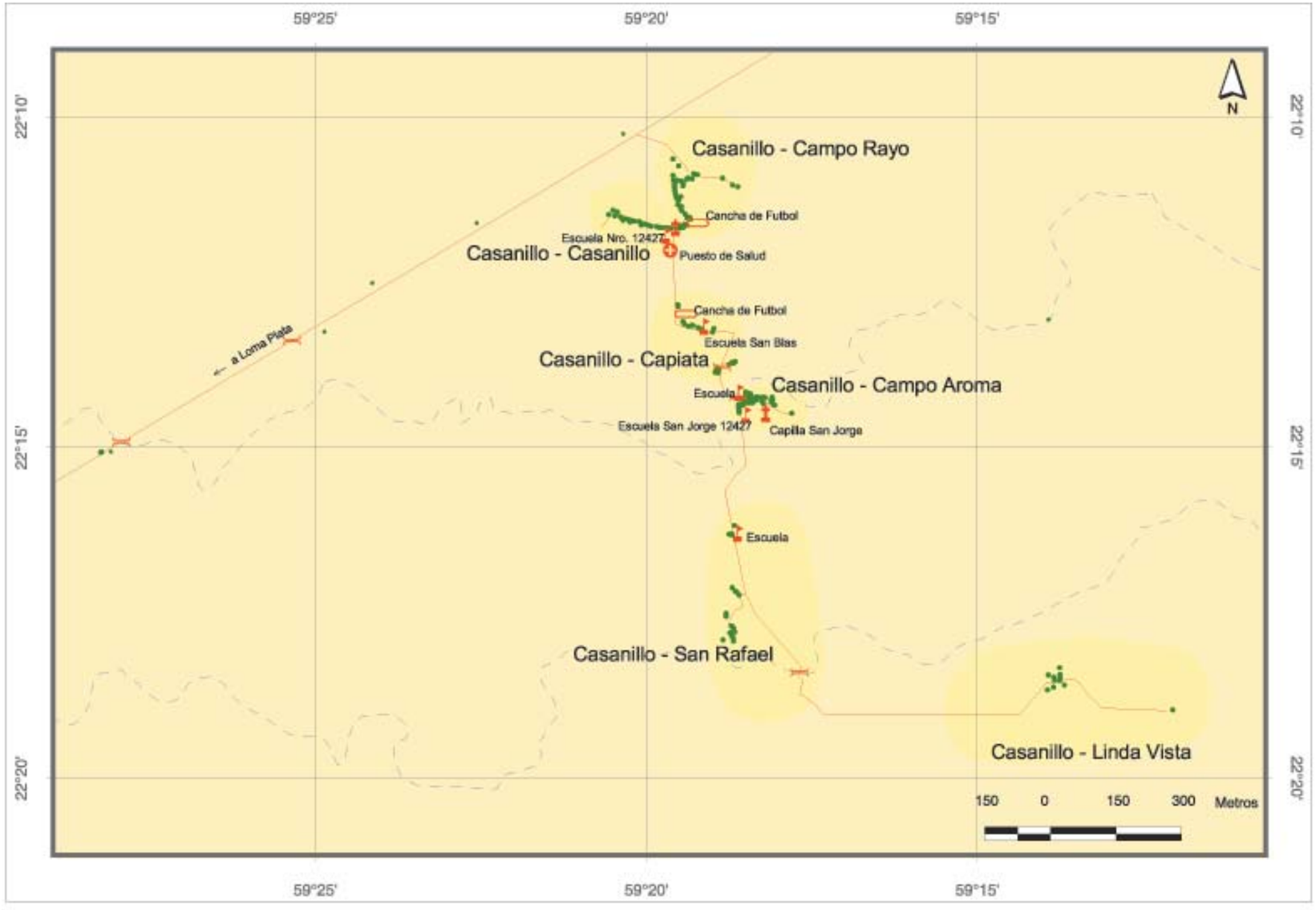

Ubicación en el País



Ubicación en el Departamento



Ubicación en el Distrito



Referencias

- Viviendas
- Escuela
- Iglesia
- Puesto de Salud
- Comercio y Servicio
- Cooperativa
- Cementerio
- Cancha de fútbol
- Antena
- Tanque de Agua
- Portón
- Puente
- Otras Referencias
- Hidrografía
- Vías asfaltadas
- Vías no asfaltadas
- Área aproximada de las Aldeas

Comunidad Casanillo - Aldea Campo Aroma

Localización Geográfica

Departamento:	Presidente Hayes
Distrito:	Villa Hayes
Área:	Rural

Distancias

De la Capital Departamental (Villa Hayes):	536 Kilómetros
De la Cabecera Distrital (Villa Hayes)	536 Kilómetros

Identificación Cultural - Jurídica

Familia Lingüística:	Lengua Maskoy
Etnia:	Toba (59,3%), Guaná (18,2%), Angaité (14,2%), Sanapaná (7,5%), Enlhet Norte (0,4%)
Lengua Hablada:	Toba (58,7%), Guaraní (41,3%)

Condición Sociodemográfica

Población según grupos de edad

	Total	0-4	5-14	15-29	30-64	65 y más
Ambos Sexos	253	37	81	61	74	0
Varones	131	17	41	33	40	0
Mujeres	122	20	40	28	34	0

Total de Viviendas:	46
Tipo de Viviendas Particulares:	Rancho (65,2%), Casa (30,4%), Temporal (4,3%)
Promedio de Habitantes por Vivienda:	5,5
Promedio de Años de Estudio:	1,6
Con Partida de Nacimiento:	68,4%
Con Cédula de Identidad:	38,7%

Actividades Económicas

Caza y Pesca:	Sí realiza	Carpincho, Armadillo, Cerdo silvestre, Peces, Cocodrilo, Otros
Recolección:	Sí realiza	Algarrobo, Tuna, Miel silvestre
Artesanía:	Sí realiza	Karaguatá

Población Económicamente Activa:	113 personas
Tasa de Actividad:	66,5%
Ocupación Principal:	Agricultor (85,6%), Peón agropecuario (13,5%)
Tipos de Cultivos por Vivienda:	Batata (87,0%), Sandía (84,8%), Melón (76,1%), Poroto (73,9%), Mandioca (71,7%)

Servicios

Local Escolar (Escuela/Colegio):	Sí tiene
Centro o Puesto de Salud:	No tiene
Tipos de Luz en la Vivienda:	Lampium, vela, candil (87,0%), Fogón (13,0%)
Tipos de Agua en la Vivienda:	Tajamar, naciente (95,7%), Aljibe (4,3%)

Comunidad Casanillo - Aldea Campo Rayo

Localización Geográfica

Departamento:	Presidente Hayes
Distrito:	Villa Hayes
Área:	Rural

Distancias

De la Capital Departamental (Villa Hayes):	526 Kilómetros
De la Cabecera Distrital (Villa Hayes):	526 Kilómetros

Identificación Cultural - Jurídica

Familia Lingüística:	Lengua Maskoy
Etnia:	Toba (100,0%)
Lengua Hablada:	Toba (100,0%)

Condición Sociodemográfica

Población según grupos de edad

	Total	0-4	5-14	15-29	30-64	65 y más
Ambos Sexos	258	30	69	66	90	3
Varones	133	15	35	31	51	1
Mujeres	125	15	34	35	39	2

Total de Viviendas:	46
Tipo de Viviendas Particulares:	Casa (56,5%), Rancho (43,5%)
Promedio de Habitantes por Vivienda:	5,6
Promedio de Años de Estudio:	1,3
Con Partida de Nacimiento:	60,5%
Con Cédula de Identidad:	58,5%

Actividades Económicas

Caza y Pesca:	Sí realiza	Carpincho, Armadillo, Cerdo silvestre, Peces, Cocodrilo, Otros
Recolección:	Sí realiza	Algarrobo, Tuna, Miel silvestre
Artesanía:	Sí realiza	Karaguatá

Población Económicamente Activa:	93 personas
Tasa de Actividad:	50,0%
Ocupación Principal:	Agricultor (70,1%), Peón agropecuario (20,7%), Albañil (1,1%), Trabajador en metalúrgica (1,1%)
Tipos de Cultivos por Vivienda:	Sandía (87,0%), Batata (84,8%), Poroto (76,1%), Mandioca (71,7%), Melón (69,6%)

Servicios

Local Escolar (Escuela/Colegio):	Sí tiene
Centro o Puesto de Salud:	Sí tiene
Tipos de Luz en la Vivienda:	Fogón (89,1%), Lampium, vela, candil (6,5%), Lámpara (Kerosene, gas) (4,3%)
Tipos de Agua en la Vivienda:	Tajamar, naciente (71,7%), Pozo sin Bomba (28,3%)

Comunidad Casanillo - Aldea Capiatá

Localización Geográfica

Departamento:	Presidente Hayes
Distrito:	Villa Hayes
Área:	Rural

Distancias

De la Capital Departamental (Villa Hayes):	532 Kilómetros
De la Cabecera Distrital (Villa Hayes):	532 Kilómetros

Identificación Cultural - Jurídica

Familia Lingüística:	Lengua Maskoy
Etnia:	Toba (98,7%), Sanapaná (1,3%)
Lengua Hablada:	Toba (100,0%)

Condición Sociodemográfica

Población según grupos de edad

	Total	0-4	5-14	15-29	30-64	65 y más
Ambos Sexos	80	5	19	20	33	3
Varones	42	3	11	8	17	3
Mujeres	38	2	8	12	16	0

Total de Viviendas:	19
Tipo de Viviendas Particulares:	Casa (52,6%), Rancho (31,6%), Temporal (10,5%), Galpón (5,3%)
Promedio de Habitantes por Vivienda:	4,2
Promedio de Años de Estudio:	1,5
Con Partida de Nacimiento:	68,8%
Con Cédula de Identidad:	63,8%

Actividades Económicas

Caza y Pesca:	Sí realiza	Armadillo, Venado, Avestruz
Recolección:	Sí realiza	Algarrobo, Miel silvestre
Artesanía:	Sí realiza	Karaguatá, Pluma

Población Económicamente Activa:	35 personas
Tasa de Actividad:	53,8%
Ocupación Principal:	Agricultor (62,1%), Peón agropecuario (17,2%), Albañil (10,3%), Ganadero (10,3%) Carpintero (3,4%)
Tipos de Cultivos por Vivienda:	Batata (84,2%), Sandía (84,2%), Mandioca (78,9%), Poroto (78,9%), Zapallo (68,4%)

Servicios

Local Escolar (Escuela/Colegio):	Sí tiene
Centro o Puesto de Salud:	Sí tiene
Tipos de Luz en la Vivienda:	Fogón (94,7%), Lámpara (Kerosene, gas) (5,3%)
Tipos de Agua en la Vivienda:	Tajamar, naciente (52,6%), Aljibe (31,6%), Pozo sin Bomba (15,8%)

Comunidad Casanillo - Aldea Casanillo

Localización Geográfica

Departamento:	Presidente Hayes
Distrito:	Villa Hayes
Área:	Rural

Distancias

De la Capital Departamental (Villa Hayes):	532 Kilómetros
De la Cabecera Distrital (Villa Hayes):	532 Kilómetros

Identificación Cultural - Jurídica

Familia Lingüística:	Lengua Maskoy
Etnia:	Toba (99,0%), Enlhet Norte (0,5%), Maká (0,5%)
Lengua Hablada:	Toba (100,0%)

Condición Sociodemográfica

Población según grupos de edad

	Total	0-4	5-14	15-29	30-64	65 y más
Ambos Sexos	196	24	59	49	61	3
Varones	107	15	31	24	34	3
Mujeres	89	9	28	25	27	0

Total de Viviendas:	36
Tipo de Viviendas Particulares:	Rancho (52,8%), Casa (44,4%), Galpón (2,8%)
Promedio de Habitantes por Vivienda:	5,4
Promedio de Años de Estudio:	1,6
Con Partida de Nacimiento:	60,2%
Con Cédula de Identidad:	52,6%

Actividades Económicas

Caza y Pesca:	Sí realiza	Carpincho,Armadillo, Cerdo silvestre, Peces, Cocodrilo, Otros
Recolección:	Sí realiza	Algarrobo, Tuna, Miel silvestre, Ky'yï
Artesanía:	Sí realiza	Karaguatá
Población Económicamente Activa:		63 personas
Tasa de Actividad:		45,0%
Ocupación Principal:		Agricultor (35,0%), Peón agropecuario (26,7%), Albañil (10,0%), Peón forestal (5,0%), Trabajador forestal (3,3%)
Tipos de Cultivos por Vivienda:		Sandía (77,8%), Batata (75,0%), Poroto (72,2%), Maíz (58,3%), Mandioca (58,3%)

Servicios

Local Escolar (Escuela/Colegio):	Sí tiene
Centro o Puesto de Salud:	Sí tiene
Tipos de Luz en la Vivienda:	Fogón (88,9%), Lampium, vela, candil (11,1%)
Tipos de Agua en la Vivienda:	Tajamar, naciente (80,6%), Pozo sin Bomba (19,4%)

Comunidad Casanillo - Aldea Linda Vista

Localización Geográfica

Departamento:	Presidente Hayes
Distrito:	Villa Hayes
Área:	Rural

Distancias

De la Capital Departamental (Villa Hayes):	552 Kilómetros
De la Cabecera Distrital (Villa Hayes):	552 Kilómetros

Identificación Cultural - Jurídica

Familia Lingüística:	Lengua Maskoy
Etnia:	Toba (98,6%), Toba Maskoy (1,4%)
Lengua Hablada:	Toba (92,9%), Guaraní (7,1%)

Condición Sociodemográfica

Población según grupos de edad

	Total	0-4	5-14	15-29	30-64	65 y más
Ambos Sexos	69	8	20	13	26	2
Varones	36	5	11	6	13	1
Mujeres	33	3	9	7	13	1

Total de Viviendas:	14
Tipo de Viviendas Particulares:	Casa (50,0%), Rancho (21,4%), Temporal (14,3%), Galpón (14,3%)
Promedio de Habitantes por Vivienda:	4,9
Promedio de Años de Estudio:	1,1
Con Partida de Nacimiento:	44,9%
Con Cédula de Identidad:	43,5%

Actividades Económicas

Caza y Pesca:	Sí realiza	Armadillo, Cerdo silvestre, Peces, Lagarto, Venado, Otros
Recolección:	Sí realiza	Cogollo de palma, Algarrobo, Tuna
Artesanía:	Sí realiza	Karaguatá
Población Económicamente Activa:		24 personas
Tasa de Actividad:		51,1%
Ocupación Principal:		Peón agropecuario (50,0%), Agricultor (33,3%), Artesano (5,6%), Limpiador de oficinas (5,6%)
Tipos de Cultivos por Vivienda:		Batata (78,6%),Zapallo (78,6%), Maíz (71,4%), Poroto (71,4%), Sandía (71,4%)

Servicios

Local Escolar (Escuela/Colegio):	No tiene
Centro o Puesto de Salud:	No tiene
Tipos de Luz en la Vivienda:	Fogón (92,9%), Lampium, vela, candil (7,1%)
Tipos de Agua en la Vivienda:	Pozo sin Bomba (100,0%)

Comunidad Casanillo - San Rafael

Localización Geográfica

Departamento:	Presidente Hayes
Distrito:	Villa Hayes
Área:	Rural

Distancias

De la Capital Departamental (Villa Hayes):	543 Kilómetros
De la Cabecera Distrital (Villa Hayes):	543 Kilómetros

Identificación Cultural - Jurídica

Familia Lingüística:	Lengua Maskoy
Etnia:	Toba Maskoy (26,8%),Angaité (20,3%), Toba (17,9%), Sanapaná (13,8%), Guaná (13,0%), Enxet Sur (8,1%)
Lengua Hablada:	Guaraní (79,2%), Toba (16,7%), Toba Maskoy (4,1%)

Condición Sociodemográfica

Población según grupos de edad

	Total	0-4	5-14	15-29	30-64	65 y más
Ambos Sexos	123	16	29	29	44	5
Varones	67	10	16	15	23	3
Mujeres	56	6	13	14	21	2

Total de Viviendas:	24
Tipo de Viviendas Particulares:	Rancho (79,2%), Temporal (12,5%), Casa (8,3%)
Promedio de Habitantes por Vivienda:	5,1
Promedio de Años de Estudio:	0,8
Con Partida de Nacimiento:	87,8%
Con Cédula de Identidad:	39,8%

Actividades Económicas

Caza y Pesca:	Sí tiene	Carpincho, Armadillo, Cerdo silvestre, Peces, Cocodrilo, Otros
Recolección:	Sí tiene	Algarrobo, Tuna, Miel silvestre
Artesanía:	Sí tiene	Karaguatá, Pluma
Población Económicamente Activa:		66 personas
Tasa de Actividad:		72,5%
Ocupación Principal:		Agricultor (69,7%), Peón agropecuario (4,5%), Artesano (4,5%), Limpiador de oficinas (4,5%), Trabajador forestal (1,5%)
Tipos de Cultivos por Vivienda:		Sandía (91,7%), Poroto (85,7%), Melón (83,3%), Batata (79,2%), Zapallo (79,2%)

Servicios

Local Escolar (Escuela/Colegio):	Sí tiene
Centro o Puesto de Salud:	No tiene
Tipos de Luz en la Vivienda:	Lampium, vela, candil (58,3%), Fogón (37,5%), Lámpara (Kerosene,gas) (4,2%)
Tipos de Agua en la Vivienda:	Tajamar, naciente (75,0%), Pozo sin Bomba (20,8%), Pozo con Bomba (4,2%)

Comunidad Laguna Pato

Localización Geográfica

Departamento:	Presidente Hayes
Distrito:	Villa Hayes
Área:	Rural

Distancias

De la Capital Departamental (Villa Hayes):	309 Kilómetros
De la Cabecera Distrital (Villa Hayes):	309 Kilómetros

Identificación Cultural - Jurídica

Familia Lingüística:	Lengua Maskoy
Etnia:	Sanapaná (77,1%), Enxet Sur (20,1%) Enlhet Norte (2,2%), Angaité (0,3%), Toba-Qom (0,3%)
Lengua Hablada:	Guaraní (84,6%), Enxet Sur (11,5%), Sanapaná (3,8%)
Personería Jurídica:	Sí tiene
Situación de la Tierra:	Con tierra propia

Condición Sociodemográfica

Población según grupos de edad

	Total	0-4	5-14	15-29	30-64	65 y más
Ambos Sexos	314	57	100	75	74	8
Varones	171	30	57	41	38	5
Mujeres	143	27	43	34	36	3

Total de Viviendas:	52
Tipo de Viviendas Particulares:	Rancho (88,5%), Galpón (5,8%), Casa (3,8 %), Temporal (1,9%)
Promedio de Habitantes por Vivienda:	6,0
Promedio de Años de Estudio:	0,9
Con Partida de Nacimiento:	42,4%
Con Cédula de Identidad:	33,8%

Actividades Económicas

Caza y Pesca:	Sí realiza	Carpincho, Armadillo, Cerdo silvestre, Peces, Cocodrilo, Otros
Recolección:	Sí realiza	Cogollo de palma, Algarrobo, Tuna, Miel silvestre, Otros
Artesanía:	Sí realiza	Lana, Algodón, Karaguatá, Hoja de palma, Otros

Población Económicamente Activa:	116 personas
Tasa de Actividad:	57,4%
Ocupación Principal:	Agricultor (75,0%), Peón agropecuario (10,3%), Pescador y cazador (8,6%), Personal doméstico (1,7%), Apicultor (1,7%)
Tipos de Cultivos por Vivienda:	Batata (75,0%), Mandioca (73,1%), Zapallo (73,1%), Sandía (71,2%), Maíz (69,2%)

Servicios

Local Escolar (Escuela/Colegio):	Sí tiene
Centro o Puesto de Salud:	No tiene
Tipos de Luz en la Vivienda:	Fogón (96,2%), Lampium, vela, candil (3,8%)
Tipos de Agua en la Vivienda:	Tajamar, naciente (98,1%), Aljibe (1,9%)

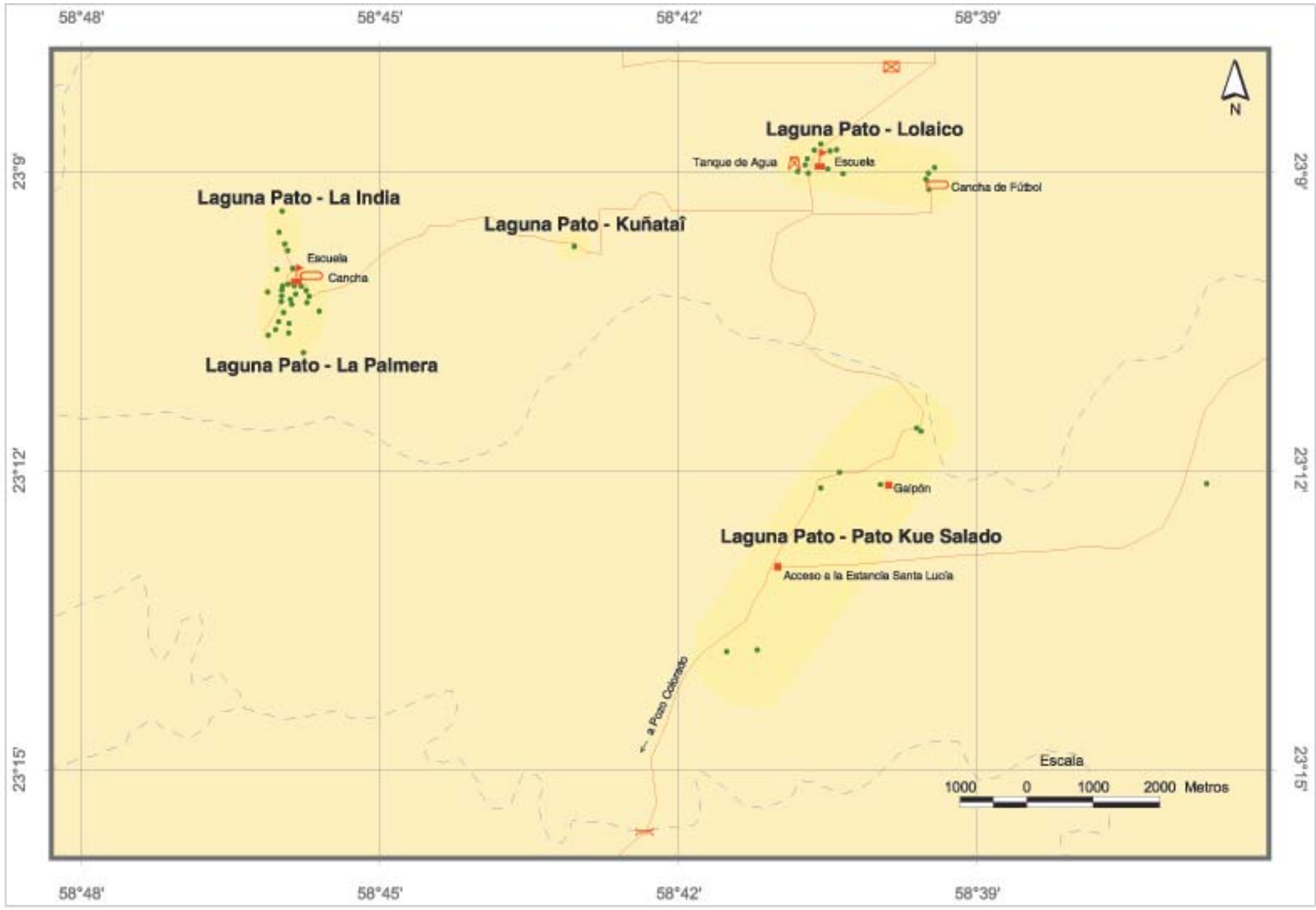

Ubicación en el País



Ubicación en el Departamento



Ubicación en el Distrito



Referencias



Comunidad Laguna Pato - Aldea La Palmera

Localización Geográfica

Departamento:	Presidente Hayes
Distrito:	Villa Hayes
Área:	Rural

Distancias

De la Capital Departamental (Villa Hayes):	308 Kilómetros
De la Cabecera Distrital (Villa Hayes):	308 Kilómetros

Identificación Cultural - Jurídica

Familia Lingüística:	Lengua Maskoy
Etnia:	Sanapaná (100,0%)
Lengua Hablada:	Guaraní (90,9%), Sanapaná (9,1%)

Condición Sociodemográfica

Población según grupos de edad

	Total	0-4	5-14	15-29	30-64	65 y más
Ambos Sexos	106	21	27	27	28	3
Varones	65	12	20	16	14	3
Mujeres	41	9	7	11	14	0

Total de Viviendas:	22
Tipo de Viviendas Particulares:	Rancho (95,5%), Temporal (4,5%)
Promedio de Habitantes por Vivienda:	4,8
Promedio de Años de Estudio:	1,1
Con Partida de Nacimiento:	56,6%
Con Cédula de Identidad:	46,2%

Actividades Económicas

Caza y Pesca:	Sí realiza	Carpincho, Armadillo, Cerdo Silvestre, Peces, Cocodrilo, Otros
Recolección:	Sí realiza	Cogollo de palma, Algarrobo, Tuna, Miel silvestre, Otros
Artesanía:	Sí realiza	Karaguatá, Hoja de palma

Población Económicamente Activa:	44 personas
Tasa de Actividad:	62,9%
Ocupación Principal:	Agricultor (88,6%), Peón agropecuario (2,3%), Personal doméstico (2,3%), Pescador y cazador (2,3%), Apicultor (2,3%)
Tipos de Cultivos por Vivienda:	Mandioca (90,9%), Batata (90,9%), Sandía (90,9%), Maíz (86,4%), Poroto (86,4%)

Servicios

Local Escolar (Escuela/Colegio):	Sí tiene
Centro o Puesto de Salud:	No tiene
Tipos de Luz en la Vivienda:	Fogón (95,5%), Lampium, vela, candil (4,5%)
Tipos de Agua en la Vivienda:	Tajamar, naciente (95,5%), Aljibe (4,5%)

Comunidad Laguna Pato - Aldea Pato Kue - Salado

Localización Geográfica

Departamento:	Presidente Hayes
Distrito:	Villa Hayes
Área:	Rural

Distancias

De la Capital Departamental (Villa Hayes):	285 Kilómetros
De la Cabecera Distrital (Villa Hayes):	285 Kilómetros

Identificación Cultural - Jurídica

Familia Lingüística:	Lengua Maskoy
Etnia:	Sanapaná (80,7%), Enxet Sur (18,1%), Toba -Qom (1,2%)
Lengua Hablada:	Guaraní (90,9%), Enset Sur (9,1%)

Condición Sociodemográfica

Población según grupos de edad

	Total	0-4	5-14	15-29	30-64	65 y más
Ambos Sexos	83	10	35	18	19	1
Varones	43	4	17	11	11	0
Mujeres	40	6	18	7	8	1

Total de Viviendas:	11
Tipo de Viviendas Particulares:	Rancho (72,7%), Casa (9,1%), Galpón (18,2%)
Promedio de Habitantes por Vivienda:	7,5
Promedio de Años de Estudio:	1,0
Con Partida de Nacimiento:	36,1%
Con Cédula de Identidad:	27,7%

Actividades Económicas

Caza y Pesca:	Sí realiza	Carpincho, Armadillo, Cerdo Silvestre, Peces, Cocodrilo, Otros
Recolección:	Sí realiza	Cogollo de palma, Algarrobo, Tuna, Miel silvestre, Otros
Artesanía:	Sí realiza	Algodón, Hoja de palma

Población Económicamente Activa:	28 personas
Tasa de Actividad:	52,8%
Ocupación Principal:	Agricultor (57,1%), Pescador y cazador (17,9%), Peón agropecuario (14,3%), Apicultor (3,6%), Lavandero y planchador manual (3,6%)
Tipos de Cultivos por Vivienda:	Mandioca (90,9%), Zapallo (81,8%), Batata (72,7%), Sandía (72,7%), Maíz (63,6%)

Servicios

Local Escolar (Escuela/Colegio):	No tiene
Centro o Puesto de Salud:	No tiene
Tipos de Luz en la Vivienda:	Fogón (90,9%), Lampium, vela, candil (9,1%)
Tipos de Agua en la Vivienda:	Tajamar, naciente (100,0%)

Comunidad Laguna Pato - Aldea Lolaico

Localización Geográfica

Departamento:	Presidente Hayes
Distrito:	Villa Hayes
Área:	Rural

Distancias

De la Capital Departamental (Villa Hayes):	297 Kilómetros
De la Cabecera Distrital (Villa Hayes):	297 Kilómetros

Identificación Cultural - Jurídica

Familia Lingüística:	Lengua Maskoy
Etnia:	Sanapaná (62,3%), Enxet Sur (37,7%)
Lengua Hablada:	Guaraní (81,8%), Enxet Sur (18,2%)

Condición Sociodemográfica

Población según grupos de edad

	Total	0-4	5-14	15-29	30-64	65 y más
Ambos Sexos	69	13	19	18	16	3
Varones	31	5	9	7	8	2
Mujeres	38	8	10	11	8	1

Total de Viviendas:	11
Tipo de Viviendas Particulares:	Rancho (81,8%), Casa (9,1%), Galpón (9,1%)
Promedio de Habitantes por Vivienda:	6,3
Promedio de Años de Estudio:	0,7
Con Partida de Nacimiento:	39,1%
Con Cédula de Identidad:	33,3%

Actividades Económicas

Caza y Pesca:	Sí realiza	Carpincho, Armadillo, Cerdo Silvestre, Peces, Cocodrilo, Otros
Recolección:	Sí realiza	Cogollo de palma, Algarrobo, Tuna, Miel silvestre
Artesanía:	Sí realiza	Lana, Hoja de palma, Otros

Población Económicamente Activa:	23 personas
Tasa de Actividad:	50,0%
Ocupación Principal:	Agricultor (52,2%), Peón agropecuario (30,4%), Pescador y cazador (13,0%), Personal doméstico (4,3%)
Tipos de Cultivos por Vivienda:	Batata (36,4%), Zapallo (36,4%), Maíz (27,3%), Poroto (27,3%), Sandía (27,3%)

Servicios

Local Escolar (Escuela/Colegio):	Sí tiene
Centro o Puesto de Salud:	No tiene
Tipos de Luz en la Vivienda:	Fogón (100,0%)
Tipos de Agua en la Vivienda:	Tajamar, naciente (100,0%)

Comunidad Laguna Pato - Aldea Kuñataî

Localización Geográfica

Departamento:	Presidente Hayes
Distrito:	Villa Hayes
Área:	Rural

Distancias

De la Capital Departamental (Villa Hayes):	302 Kilómetros
De la Cabecera Distrital (Villa Hayes):	302 Kilómetros

Identificación Cultural - Jurídica

Familia Lingüística:	Lengua Maskoy
Etnia:	Sanapaná (100,0%)
Lengua Hablada:	Guaraní (100,0%)

Condición Sociodemográfica

Población según grupos de edad

	Total	0-4	5-14	15-29	30-64	65 y más
Ambos Sexos	9	2	4	1	2	0
Varones	3	0	2	0	1	0
Mujeres	6	2	2	1	1	0

Total de Viviendas:	1
Tipo de Viviendas Particulares:	Rancho (100,0%)
Promedio de Habitantes por Vivienda:	9,0
Promedio de Años de Estudio:	0,0
Con Partida de Nacimiento:	66,7%
Con Cédula de Identidad:	33,3%

Actividades Económicas

Caza y Pesca:	Sí realiza	Carpincho, Armadillo, Cerdo Silvestre, Peces, Cocodrilo, Otros
Recolección:	Sí realiza	Cogollo de palma, Algarrobo, Tuna, Miel silvestre
Artesanía:	Sí realiza	Lana, Algodón, Karaguatá, Hoja de palma

Población Económicamente Activa:	1 persona
Tasa de Actividad:	16,7%
Ocupación Principal:	Pescador y cazador (100,0%)
Tipos de Cultivos por Vivienda:	No tiene cultivo

Servicios

Local Escolar (Escuela/Colegio):	Sí tiene
Centro o Puesto de Salud:	No tiene
Tipos de Luz en la Vivienda:	Fogón (100,0%)
Tipos de Agua en la Vivienda:	Tajamar, naciente (100,0%)

Comunidad Laguna Pato - Aldea La India

Localización Geográfica

Departamento:	Presidente Hayes
Distrito:	Villa Hayes
Área:	Rural

Distancias

De la Capital Departamental (Villa Hayes):	309 Kilómetros
De la Cabecera Distrital (Villa Hayes):	309 Kilómetros

Identificación Cultural - Jurídica

Familia Lingüística:	Lengua Maskoy
Etnia:	Enxet Sur (46,8%), Sanapaná (36,2%), Enlhet Norte (14,9%), Angaité (2,1%)
Lengua Hablada:	Guaraní (57,1%), Enxet Sur (42,9%)

Condición Sociodemográfica

Población según grupos de edad

	Total	0-4	5-14	15-29	30-64	65 y más
Ambos Sexos	47	11	15	11	9	1
Varones	29	9	9	7	4	0
Mujeres	18	2	6	4	5	1

Total de Viviendas:	7
Tipo de Viviendas Particulares:	Rancho (100,0%)
Promedio de Habitantes por Vivienda:	6,7
Promedio de Años de Estudio:	1,0
Con Partida de Nacimiento:	21,3%
Con Cédula de Identidad:	17,0%

Actividades Económicas

Caza y Pesca:	Sí realiza	Carpincho, Cerdo Silvestre, Peces, Cocodrilo, Lagarto, Otros
Recolección:	Sí realiza	Cogollo de palma, Algarrobo, Tuna, Miel silvestre, Otros
Artesanía:	No realiza	-

Población Económicamente Activa:	20 personas
Tasa de Actividad:	74,1%
Ocupación Principal:	Agricultor (100,0%)
Tipos de Cultivos por Vivienda:	Maíz (100,0%), Mandioca (100,0%), Poroto (100,0%), Batata (100,0%), Zapallo (100,0%)

Servicios

Local Escolar (Escuela/Colegio):	No tiene
Centro o Puesto de Salud:	No tiene
Tipos de Luz en la Vivienda:	Fogón (100,0%)
Tipos de Agua en la Vivienda:	Tajamar, naciente (100,0%)

Comunidad Nueva Promesa

Localización Geográfica

Departamento:	Presidente Hayes
Distrito:	Villa Hayes
Área:	Rural

Distancias

De la Capital Departamental (Villa Hayes):	356 Kilómetros
De la Cabecera Distrital (Villa Hayes):	356 Kilómetros

Identificación Cultural - Jurídica

Familia Lingüística:	Lengua Maskoy
Etnia:	Sanapaná (96,1%), Guaraní Occidental (2,0%), Enlhet Norte (1,3%), Enxet Sur (0,3%), Angaité (0,3%)
Lengua Hablada:	Guaraní (61,5%), Sanapaná (34,4%), Guaraní Occidental (4,1%)
Personería Jurídica:	Sí tiene
Situación de la Tierra:	Con tierra propia

Condición Sociodemográfica

Población según grupos de edad

	Total	0-4	5-14	15-29	30-64	65 y más
Ambos Sexos	640	92	183	181	164	20
Varones	321	46	86	96	82	11
Mujeres	319	46	97	85	82	9

Total de Viviendas:	122
Tipo de Viviendas Particulares:	Rancho (79,5%), Casa (17,2%), Galpón (2,5%), Temporal (0,8%)
Promedio de Habitantes por Vivienda:	5,2
Promedio de Años de Estudio:	2,0
Con Partida de Nacimiento:	81,3%
Con Cédula de Identidad:	64,1%

Actividades Económicas

Caza y Pesca:	Sí realiza	Carpincho, Armadillo, Cerdo silvestre, Peces, Lagarto, Otros
Recolección:	Sí realiza	Cogollo de palma, Algarrobo, Tuna, Jata'í, Miel silvestre
Artesanía:	Sí realiza	Karaguatá, Lana, Algodón, Hoja de palma, Totora

Población Económicamente Activa:	340 personas
Tasa de Actividad:	75,9%
Ocupación Principal:	Agricultor (88,5%),Ganadero (2,6%), Peón agropecuario (2,4%), Artesano (1,5%), Trabajador agropecuario (0,6%)
Tipos de Cultivos por Vivienda:	Batata (86,1%), Poroto (81,1%), Sandía (79,5%), Maíz (75,4%), Zapallo(73,8%)

Servicios

Local Escolar (Escuela/Colegio):	Sí tiene
Centro o Puesto de Salud:	Sí tiene
Tipos de Luz en la Vivienda:	Fogón (63,9%), Lámpara (kerosene, gas) (27,9%), Lampium, vela, candil (8,2%)
Tipos de Agua en la Vivienda:	Tajamar, naciente (96,7%), Tanque Australiano (1,6%), Aljibe (0,8%), Otro (0,8%)

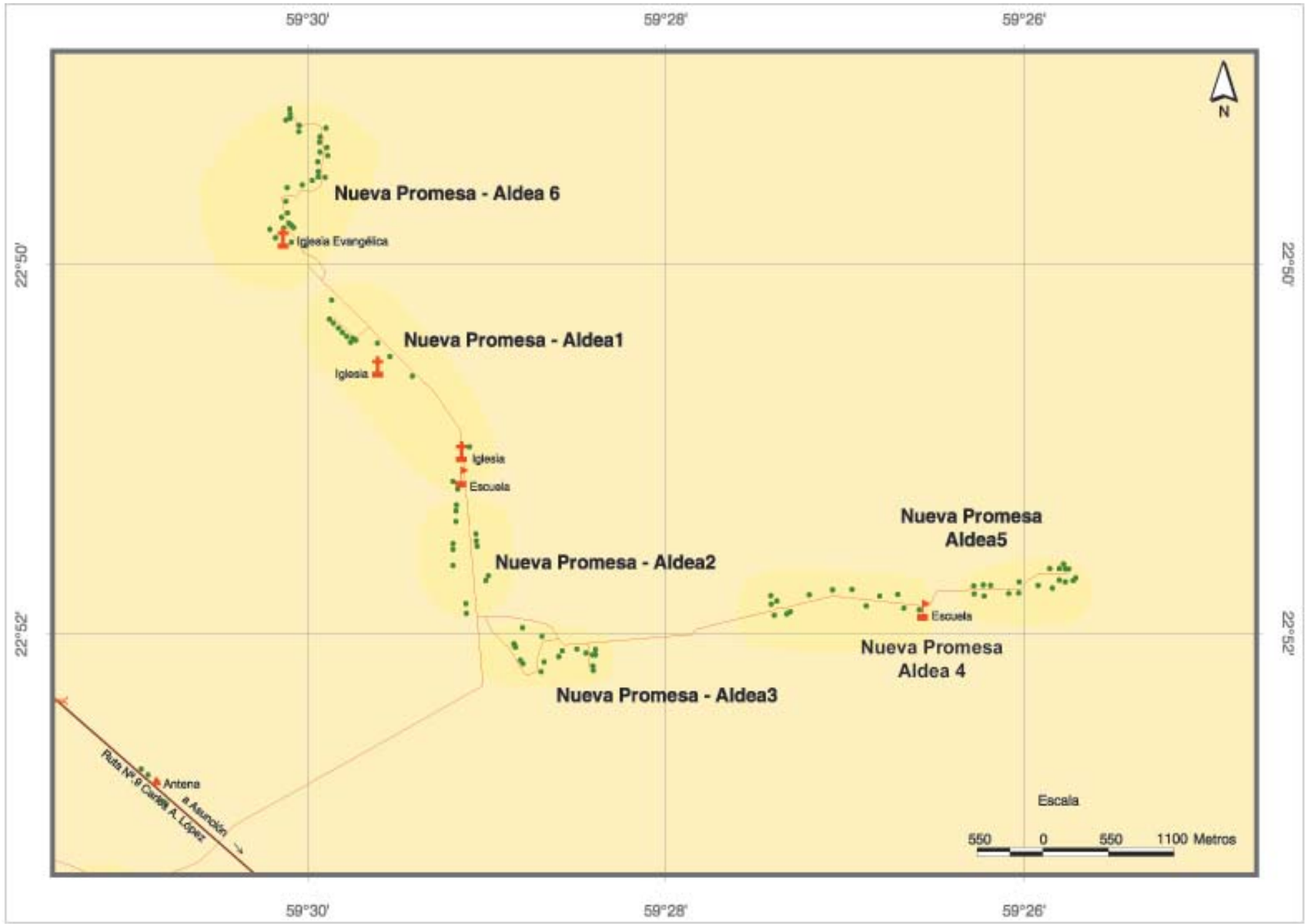

Ubicación en el País



Ubicación en el Departamento

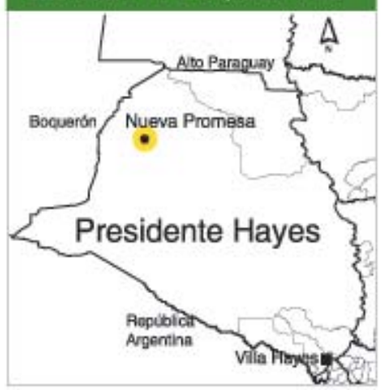

Ubicación en el Distrito

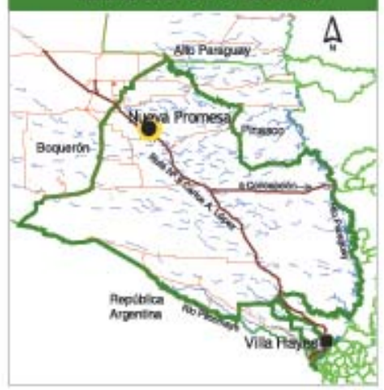

Referencias

- Viviendas
- Escuela
- Iglesia
- Puesto de Salud
- Comercio y Servicio
- Cooperativa
- Cementerio
- Cancha de fútbol
- Antena
- Tanque de Agua
- Portón
- Puente
- Otras Referencias
- Hidrografía
- Vías asfaltadas
- Vías no asfaltadas
- Área aproximada de las Aldeas

Comunidad Nueva Promesa - Aldea 1

Localización Geográfica

Departamento:	Presidente Hayes
Distrito:	Villa Hayes
Área:	Rural

Distancias

De la Capital Departamental (Villa Hayes):	356 Kilómetros
De la Cabecera Distrital (Villa Hayes):	356 Kilómetros

Identificación Cultural - Jurídica

Familia Lingüística:	Lengua Maskoy
Etnia:	Sanapaná (100,0%)
Lengua Hablada:	Sanapaná (54,2%), Guaraní (45,8%)

Condición Sociodemográfica

Población según grupos de edad

	Total	0-4	5-14	15-29	30-64	65 y más
Ambos Sexos	109	17	30	32	29	1
Varones	55	10	14	17	13	1
Mujeres	54	7	16	15	16	0

Total de Viviendas:	24
Tipo de Viviendas Particulares:	Rancho (79,2%), Casa (20,8%)
Promedio de Habitantes por Vivienda:	4,5
Promedio de Años de Estudio:	2,6
Con Partida de Nacimiento:	89,9%
Con Cédula de Identidad:	83,5%

Actividades Económicas

Caza y Pesca:	Sí realiza	Carpincho, Armadillo, Cerdo Silvestre, Peces, Cocodrilo, Otros
Recolección:	Sí realiza	Cogollo de palma, Algarrobo, Tuna, Miel silvestre
Artesanía:	Sí realiza	Lana, Algodón, Karaguatá, Hoja de palma

Población Económicamente Activa:	62 personas
Tasa de Actividad:	82,7%
Ocupación Principal:	Agricultor (91,9%), Ganadero (1,6%), Lavandero y planchador manual (1,6%)
Tipos de Cultivos por Vivienda:	Melón (100,0%), Poroto (95,8%), Batata (95,8%), Zapallo (95,8%), Sandía (95,8%)

Servicios

Local Escolar (Escuela/Colegio):	Sí tiene
Centro o Puesto de Salud:	No tiene
Tipos de Luz en la Vivienda:	Fogón (58,3%), Lámpara (37,5%) Lampium, vela, candil (4,2%)
Tipos de Agua en la Vivienda:	Tajamar, naciente (100,0%)

Comunidad Nueva Promesa - Aldea 2

Localización Geográfica

Departamento:	Presidente Hayes
Distrito:	Villa Hayes
Área:	Rural

Distancias

De la Capital Departamental (Villa Hayes):	354 Kilómetros
De la Cabecera Distrital (Villa Hayes):	354 Kilómetros

Identificación Cultural - Jurídica

Familia Lingüística:	Lengua Maskoy
Etnia:	Sanapaná (100,0%)
Lengua Hablada:	Sanapaná (69,2%) Guaraní (30,8%)

Condición Sociodemográfica

Población según grupos de edad

	Total	0-4	5-14	15-29	30-64	65 y más
Ambos Sexos	72	13	17	24	18	0
Varones	35	6	7	13	9	0
Mujeres	37	7	10	11	9	0

Total de Viviendas:	13
Tipo de Viviendas Particulares:	Rancho (61,5%), Casa (38,5%)
Promedio de Habitantes por Vivienda:	5,5
Promedio de Años de Estudio:	2,0
Con Partida de Nacimiento:	84,7%
Con Cédula de Identidad:	72,2%

Actividades Económicas

Caza y Pesca:	Sí realiza	Carpincho, Armadillo, Cerdo Silvestre, Peces, Cocodrilo, Otros
Recolección:	Sí realiza	Cogollo de palma, Algarrobo, Tuna, Miel silvestre
Artesanía:	Sí realiza	Lana, Algodón, Karaguatá, Hoja de palma

Población Económicamente Activa:	41 personas
Tasa de Actividad:	83,7%
Ocupación Principal:	Agricultor (82,9%), Peón agropecuario (7,3%), Artesano (4,9%), Ganadero (2,4%)
Tipos de Cultivos por Vivienda:	Maíz (92,3%), Sandía (92,3%), Mandioca (84,6%), Batata (84,6%), Melón (84,6%),

Servicios

Local Escolar (Escuela/Colegio):	Sí tiene
Centro o Puesto de Salud:	No tiene
Tipos de Luz en la Vivienda:	Lámpara (Kerosene, gas) (84,6%), Fogón (15,4%)
Tipos de Agua en la Vivienda:	Tajamar, naciente (100,0%)

Comunidad Nueva Promesa - Aldea 3

Localización Geográfica

Departamento:	Presidente Hayes
Distrito:	Villa Hayes
Área:	Rural

Distancias

De la Capital Departamental (Villa Hayes):	353 Kilómetros
De la Cabecera Distrital (Villa Hayes):	353 Kilómetros

Identificación Cultural - Jurídica

Familia Lingüística:	Lengua Maskoy
Etnia:	Sanapaná (81,7%), Guaraní Occidental (13,4%), Angaité (2,4%), Enlhet Norte (1,2%), Enxet Sur (1,2%)
Lengua Hablada:	Guaraní (58,8%), Guaraní Occidental (29,4%), Sanapaná (11,8%)

Condición Sociodemográfica

Población según grupos de edad

	Total	0-4	5-14	15-29	30-64	65 y más
Ambos Sexos	82	16	23	20	21	2
Varones	34	7	7	8	11	1
Mujeres	48	9	16	12	10	1

Total de Viviendas:	17
Tipo de Viviendas Particulares:	Rancho (94,1%), Casa (5,9%)
Promedio de Habitantes por Vivienda:	4,8
Promedio de Años de Estudio:	1,3
Con Partida de Nacimiento:	62,2%
Con Cédula de Identidad:	41,5%

Actividades Económicas

Caza y Pesca:	Sí realiza	Carpincho, Armadillo, Cerdo Silvestre, Peces, Cocodrilo, Otros
Recolección:	Sí realiza	Cogollo de palma, Algarrobo, Tuna, Miel silvestre
Artesanía:	Sí realiza	Lana, Algodón, Karaguatá, Hoja de palma

Población Económicamente Activa:	34 personas
Tasa de Actividad:	65,4%
Ocupación Principal:	Agricultor (88,2%), Artesano (2,9%), Changador (2,9%)
Tipos de Cultivos por Vivienda:	Poroto (70,6%), Batata (52,9%), Sésamo (52,9%), Maíz (35,3%), Mandioca (35,3%)

Servicios

Local Escolar (Escuela/Colegio):	No tiene
Centro o Puesto de Salud:	No tiene
Tipos de Luz en la Vivienda:	Fogón (76,5%), Lampium, vela, candil (11,8%) Lámpara (Kerosene, gas) (11,8%)
Tipos de Agua en la Vivienda:	Tajamar, naciente (94,1%), Tanque Australiano (5,9%)

Comunidad Nueva Promesa - Aldea 4

Localización Geográfica

Departamento:	Presidente Hayes
Distrito:	Villa Hayes
Área:	Rural

Distancias

De la Capital Departamental (Villa Hayes):	355 Kilómetros
De la Cabecera Distrital (Villa Hayes):	355 Kilómetros

Identificación Cultural - Jurídica

Familia Lingüística:	Lengua Maskoy
Etnia:	Sanapaná (98,3%), Guaraní Occidental (0,8%), Enxet Sur (0,8%)
Lengua Hablada:	Guaraní (52,2%), Sanapaná (47,8%)

Condición Sociodemográfica

Población según grupos de edad

	Total	0-4	5-14	15-29	30-64	65 y más
Ambos Sexos	118	12	30	36	34	6
Varones	60	5	18	18	16	3
Mujeres	58	7	12	18	18	3

Total de Viviendas:	23
Tipo de Viviendas Particulares:	Rancho (73,9%), Casa (13,0%), Galpón (8,7%), Temporal (4,3%)
Promedio de Habitantes por Vivienda:	5,1
Promedio de Años de Estudio:	2,9
Con Partida de Nacimiento:	91,5%
Con Cédula de Identidad:	74,6%

Actividades Económicas

Caza y Pesca:	Sí realiza	Carpincho, Armadillo, Cerdo Silvestre, Peces, Cocodrilo, Otros
Recolección:	Sí realiza	Cogollo de palma Algarrobo, Tuna, Jata'í, Miel silvestre, Otros
Artesanía:	Sí realiza	Lana, Karaguatá, Hoja de palma, Totora

Población Económicamente Activa:	65 personas
Tasa de Actividad:	71,4%
Ocupación Principal:	Agricultor (92,3%), Peón agropecuario (1,5%), Artesano (1,5%)
Tipos de Cultivos por Vivienda:	Batata (95,7%), Poroto (78,3%), Maíz (69,6%), Sandía (69,6%), Zapallo (65,2%)

Servicios

Local Escolar (Escuela/Colegio):	Sí tiene
Centro o Puesto de Salud:	Sí tiene
Tipos de Luz en la Vivienda:	Fogón (56,5%), Lámpara (Kerosene, gas) (26,1%), Lampium, vela, candil (17,4%)
Tipos de Agua en la Vivienda:	Tajamar, naciente (87,0%), Aljibe (4,3%) Tanque Australiano (4,3%), Otro (4,3%)

Comunidad Nueva Promesa - Aldea 5

Localización Geográfica

Departamento:	Presidente Hayes
Distrito:	Villa Hayes
Área:	Rural

Distancias

De la Capital Departamental (Villa Hayes):	357 Kilómetros
De la Cabecera Distrital (Villa Hayes):	357 Kilómetros

Identificación Cultural - Jurídica

Familia Lingüística:	Lengua Maskoy
Etnia:	Sanapaná (100,0%)
Lengua Hablada:	Guaraní (80,0%), Sanapaná (20,0%)

Condición Sociodemográfica

Población según grupos de edad

	Total	0-4	5-14	15-29	30-64	65 y más
Ambos Sexos	161	19	50	46	38	8
Varones	85	10	22	29	20	4
Mujeres	76	9	28	17	18	4

Total de Viviendas:	30
Tipo de Viviendas Particulares:	Rancho (83,3%), Casa (16,7%)
Promedio de Habitantes por Vivienda:	5,4
Promedio de Años de Estudio:	1,6
Con Partida de Nacimiento:	79,5%
Con Cédula de Identidad:	57,1%

Actividades Económicas

Caza y Pesca:	Sí realiza	Carpincho, Armadillo, Cerdo Silvestre, Peces, Cocodrilo, Otros
Recolección:	Sí realiza	Cogollo de palma, Algarrobo, Tuna, Miel silvestre
Artesanía:	Sí realiza	Lana, Algodón, Karaguatá, Hoja de palma

Población Económicamente Activa:	94 personas
Tasa de Actividad:	79,0%
Ocupación Principal:	Agricultor (93,6%), Peón agropecuario (2,1%), Trabajador agropecuario (1,1%) Ganadero (1,1%)
Tipos de Cultivos por Vivienda:	Sandía (86,7%), Mandioca (83,3%), Batata (83,3%), Zapallo (80,0%), Poroto (73,3%)

Servicios

Local Escolar (Escuela/Colegio):	No tiene
Centro o Puesto de Salud:	No tiene
Tipos de Luz en la Vivienda:	Fogón (90,0%), Lámpara (Kerosene, gas) (10,0%)
Tipos de Agua en la Vivienda:	Tajamar, naciente (100,0%)

Comunidad Nueva Promesa - Aldea 6

Localización Geográfica

Departamento:	Presidente Hayes
Distrito:	Villa Hayes
Área:	Rural

Distancias

De la Capital Departamental (Villa Hayes):	357 Kilómetros
De la Cabecera Distrital (Villa Hayes):	357 Kilómetros

Identificación Cultural - Jurídica

Familia Lingüística:	Lengua Maskoy
Etnia:	Sanapaná (91,8%), Enlhet Norte (7,1%), Guaraní Occidental (1,0%)
Lengua Hablada:	Guaraní (93,3%), Sanapaná (6,7%)

Condición Sociodemográfica

Población según grupos de edad

	Total	0-4	5-14	15-29	30-64	65 y más
Ambos Sexos	98	15	33	23	24	3
Varones	52	8	18	11	13	2
Mujeres	46	7	15	12	11	1

Total de Viviendas:	15
Tipo de Viviendas Particulares:	Rancho (80,0%), Casa (13,3%), Galpón (6,7%)
Promedio de Habitantes por Vivienda:	6,5
Promedio de Años de Estudio:	1,8
Con Partida de Nacimiento:	75,5%
Con Cédula de Identidad:	54,1%

Actividades Económicas

Caza y Pesca:	Sí realiza	Carpincho, Armadillo, Cerdo Silvestre, Peces, Cocodrilo, Otros
Recolección:	Sí realiza	Cogollo de palma, Algarrobo, Tuna, Miel silvestre
Artesanía:	Sí realiza	Lana, Algodón, Karaguatá, Hoja de palma

Población Económicamente Activa:	44 personas
Tasa de Actividad:	71,0%
Ocupación Principal:	Agricultor (72,7%), Ganadero (13,6%), Peón agropecuario (4,5%), Artesano (2,3%), Trabajador agropecuario (2,3%)
Tipos de Cultivos por Vivienda:	Maíz (100,0%), Poroto (100,0%), Batata (100,0%), Sandía (93,3%), Zapallo (86,7%)

Servicios

Local Escolar (Escuela/Colegio):	Sí tiene
Centro o Puesto de Salud:	No tiene
Tipos de Luz en la Vivienda:	Fogón (60,0%), Lampium, vela, candil (20,0%), Lámpara (Kerosene, gas) (20,0%)
Tipos de Agua en la Vivienda:	Tajamar, naciente (100,0%)

Comunidad Xamok Kasek - Estancia Salazar

Localización Geográfica

Departamento:	Presidente Hayes
Distrito:	Villa Hayes
Área:	Rural

Distancias

De la Capital Departamental (Villa Hayes):	292 Kilómetros
De la Cabecera Distrital (Villa Hayes):	292 Kilómetros

Identificación Cultural - Jurídica

Familia Lingüística:	Lengua Maskoy
Etnia:	Sanapaná (73,7%), Enxet Sur (18,0%) Enlhet Norte (5,5%), Angaité (2,4%), Toba-Qom (0,4%)
Lengua Hablada:	Guaraní (90,6%), Enlhet Norte (6,3%), Enxet Sur (3,1%)
Personería Jurídica:	Sí tiene
Situación de la Tierra:	Sin tierra propia (en trámite)

Condición Sociodemográfica

Población según grupos de edad

	Total	0-4	5-14	15-29	30-64	65 y más
Ambos Sexos	255	45	73	67	59	11
Varones	127	24	35	36	26	6
Mujeres	128	21	38	31	33	5

Total de Viviendas:	59
Tipo de Viviendas Particulares:	Casa (76,3%), Rancho (22,0%), Otro (1,7%)
Promedio de Habitantes por Vivienda:	8,0
Promedio de Años de Estudio:	1,8
Con Partida de Nacimiento:	94,5%
Con Cédula de Identidad:	62,0%

Actividades Económicas

Caza y Pesca:	Sí realiza	Carpincho, Armadillo, Cerdo silvestre, Peces, Cocodrilo, Otros
Recolección:	Sí realiza	Cogollo de palma, Algarrobo, Tuna, Coco, Miel silvestre
Artesanía:	Sí realiza	Lana, Karaguatá, Hoja de palma
Población Económicamente Activa:		61 personas
Tasa de Actividad:		36,3%
Ocupación Principal:		Peón agropecuario (49,2%), Peón forestal (14,8%), Pescador y cazador (8,2%), Lavandero y planchador manual (6,6%), Personal doméstico (3,3%)
Tipos de Cultivos por Vivienda:		Mandioca (3,4%), Poroto (3,4%), Batata (3,4%), Zapallo (3,4%), Sandía (3,4%)

Servicios

Local Escolar (Escuela/Colegio):	Sí tiene
Centro o Puesto de Salud:	No tiene
Tipos de Luz en la Vivienda:	Lampium, vela, candil (43,8%), Fogón (37,5%), Lámpara (kerosene, gas) (12,5%), Luz Eléctrica (6,3%)
Tipos de Agua en la Vivienda:	Tajamar, naciente (84,4%), Pozo sin Bomba (9,4%), Aljibe (3,1%), CORPOSANA/SENASA (3,1%)

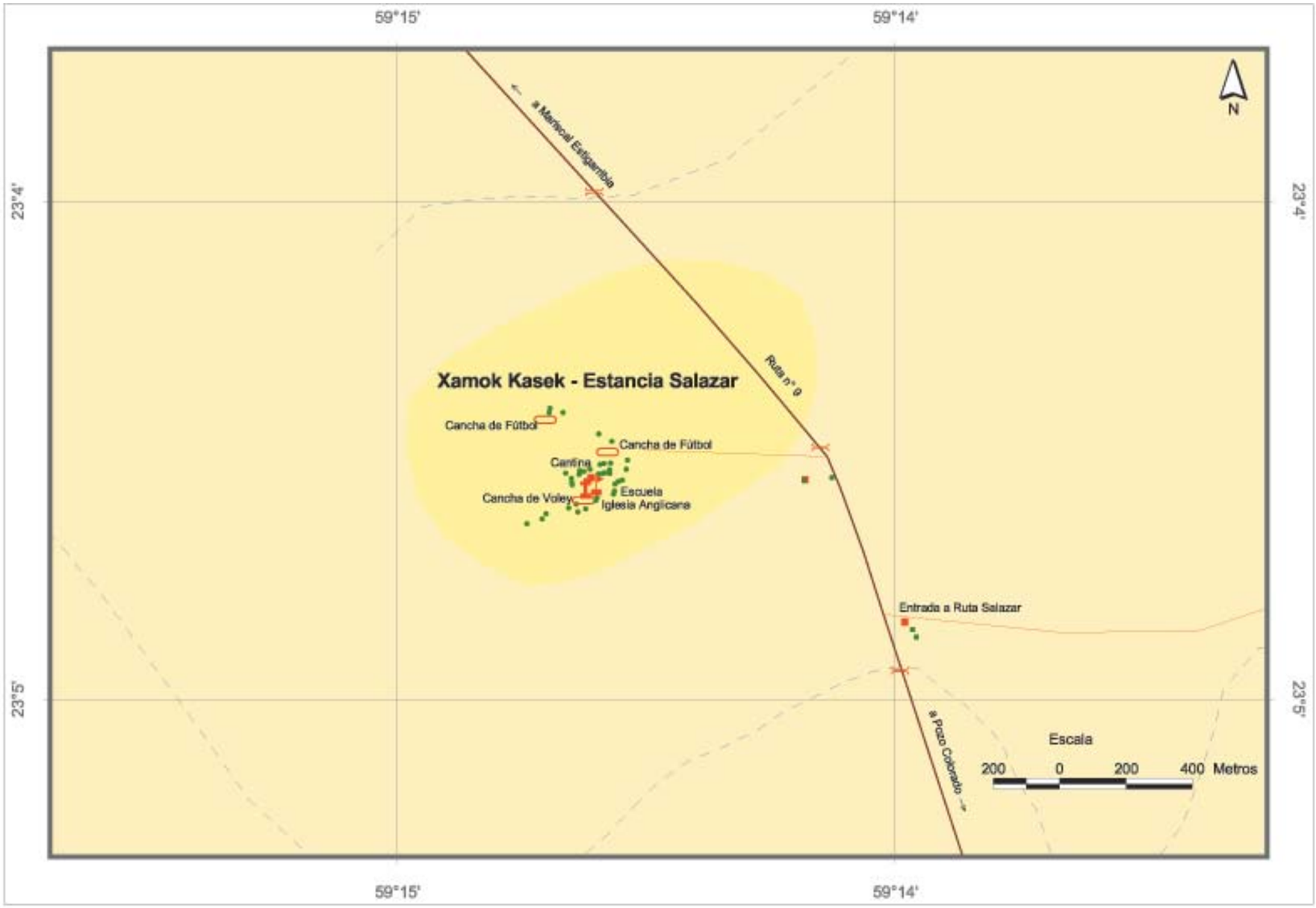





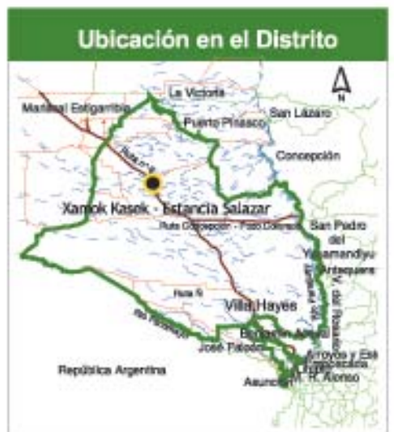



Comunidad Karanda'y Puku

Localización Geográfica

Departamento:	Presidente Hayes
Distrito:	Villa Hayes
Área:	Rural

Distancias

De la Capital Departamental (Villa Hayes):	524 Kilómetros
De la Cabecera Distrital (Villa Hayes):	524 Kilómetros

Identificación Cultural - Jurídica

Familia Lingüística:	Lengua Maskoy
Etnia:	Sanapaná (98,3%), Toba (0,6%), Angaité (0,6%), Guaná (0,6%)
Lengua Hablada:	Guaraní (100,0%)
Personería Jurídica:	Sí tiene
Situación de la Tierra:	Sin tierra propia (en trámite)

Condición Sociodemográfica

Población según grupos de edad

	Total	0-4	5-14	15-29	30-64	65 y más
Ambos Sexos	179	37	55	36	47	4
Varones	99	27	32	14	24	2
Mujeres	80	10	23	22	23	2

Total de Viviendas:	30
Tipo de Viviendas Particulares:	Rancho (90,0%), Casa (6,7%), Temporal (3,3%)
Promedio de Habitantes por Vivienda:	6,0
Promedio de Años de Estudio:	0,8
Con Partida de Nacimiento:	84,9%
Con Cédula de Identidad:	16,2%

Actividades Económicas

Caza y Pesca:	Sí realiza	Armadillo, Cerdo silvestre, Peces, Aves silvestres, Venado, Otros
Recolección:	Sí realiza	Cogollo de palma, Algarrobo, Tuna, Miel silvestre
Artesanía:	Sí realiza	Karaguatá, Hoja de palma
Población Económicamente Activa:		27 personas
Tasa de Actividad:		23,7%
Ocupación Principal:		Peón agropecuario (61,1%), Pescador y cazador (33,3%), Changador (5,6%)
Tipos de Cultivos por Vivienda:		Batata (13,3%), Mandioca (10,0%), Sandía (10,0%), Melón (10,0%), Maíz (6,7%)

Servicios

Local Escolar (Escuela/Colegio):	Sí tiene
Centro o Puesto de Salud:	No tiene
Tipos de Luz en la Vivienda:	Lampium, vela, candil (100,0%)
Tipos de Agua en la Vivienda:	Tajamar, naciente (96,7%), Pozo sin Bomba (3,3%)

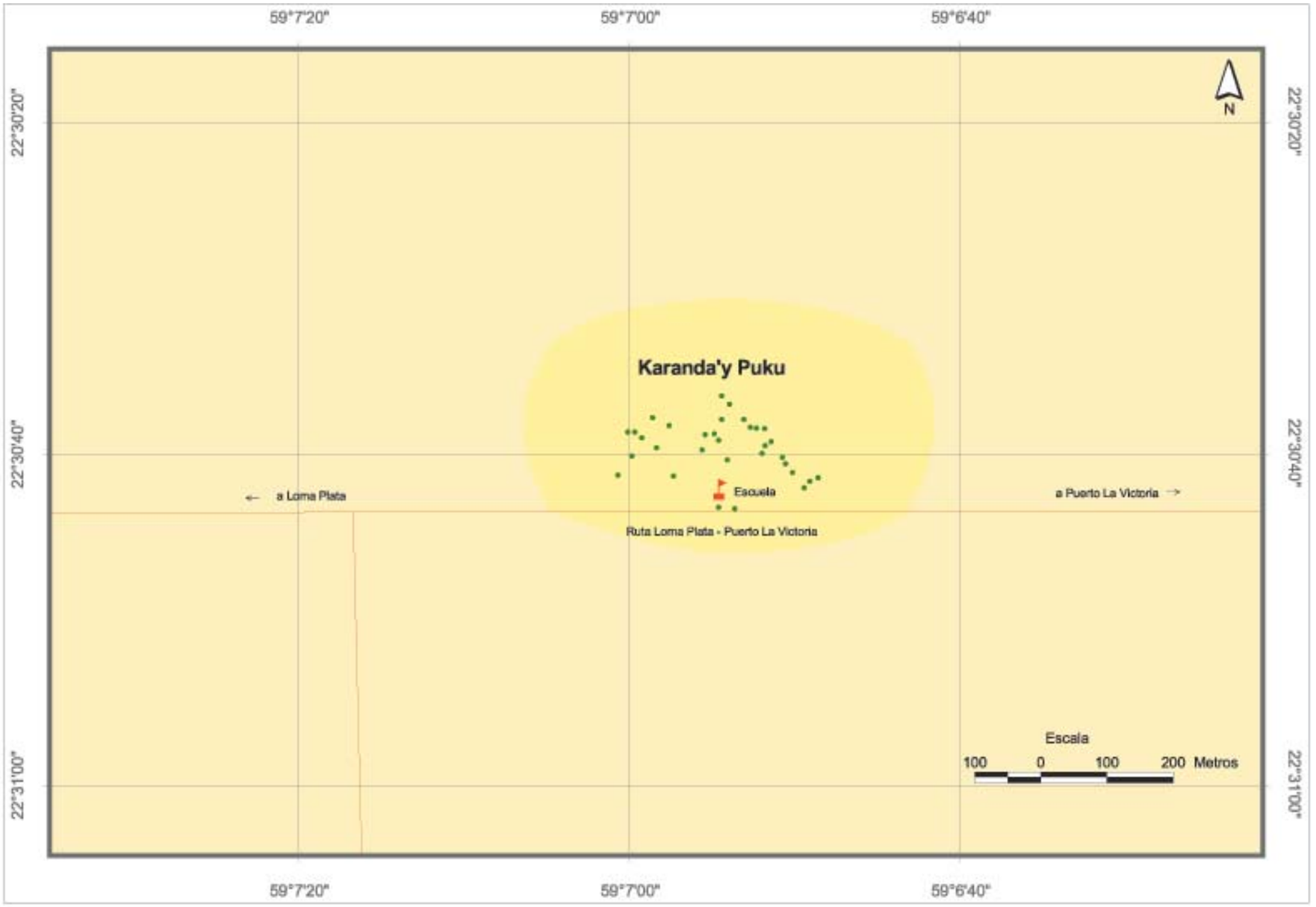

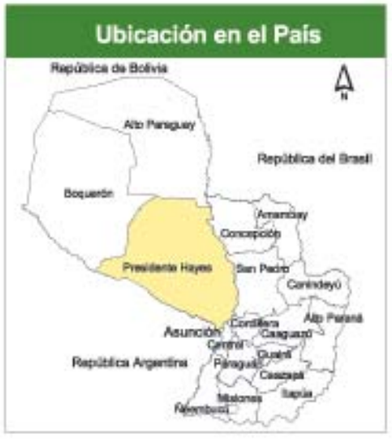



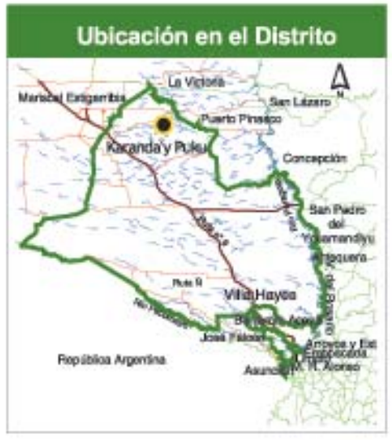



Comunidad Anaconda

Localización Geográfica

Departamento:	Presidente Hayes
Distrito:	Villa Hayes
Área:	Rural

Distancias

De la Capital Departamental (Villa Hayes):	506 Kilómetros
De la Cabecera Distrital (Villa Hayes):	506 Kilómetros

Identificación Cultural - Jurídica

Familia Lingüística:	Lengua Maskoy
Etnia:	Sanapaná (100,0%)
Lengua Hablada:	Sanapaná (100,0%)
Personería Jurídica:	Sí tiene
Situación de la Tierra:	Con tierra propia

Condición Sociodemográfica

Población según grupos de edad

	Total	0-4	5-14	15-29	30-64	65 y más
Ambos Sexos	270	25	69	68	98	10
Varones	149	10	40	42	53	4
Mujeres	121	15	29	26	45	6

Total de Viviendas:	65
Tipo de Viviendas Particulares:	Rancho (66,2%), Galpón (32,3%), Casa (1,5%)
Promedio de Habitantes por Vivienda:	4,2
Promedio de Años de Estudio:	1,1
Con Partida de Nacimiento:	92,2%
Con Cédula de Identidad:	66,3%

Actividades Económicas

Caza y Pesca:	Sí realiza	Carpincho, Armadillo, Cerdo silvestre, Peces, Cocodrilo, Otros
Recolección:	Sí realiza	Cogollo de palma, Algarrobo, Tuna, Miel silvestre, Ky'yí
Artesanía:	Sí realiza	Lana, Karaguatá, Hoja de palma

Población Económicamente Activa:	152 personas
Tasa de Actividad:	73,8%
Ocupación Principal:	Agricultor (62,7%), Limpiador de patios (36,5%), Ganadero (0,8%)
Tipos de Cultivos por Vivienda:	Batata (78,5%), Poroto (69,2%), Mandioca (67,7%), Sandía (67,7%), Maíz (53,8%)

Servicios

Local Escolar (Escuela/Colegio):	No tiene
Centro o Puesto de Salud:	Sí tiene
Tipos de Luz en la Vivienda:	Fogón (96,9%), Luz Eléctrica (1,5%), Lampium, vela, candil (1,5%)
Tipos de Agua en la Vivienda:	Tanque Australiano (61,5%), Tajamar, naciente (32,3%), Pozo con Bomba (4,6%), CORPOSANA/SENASA (1,5%)

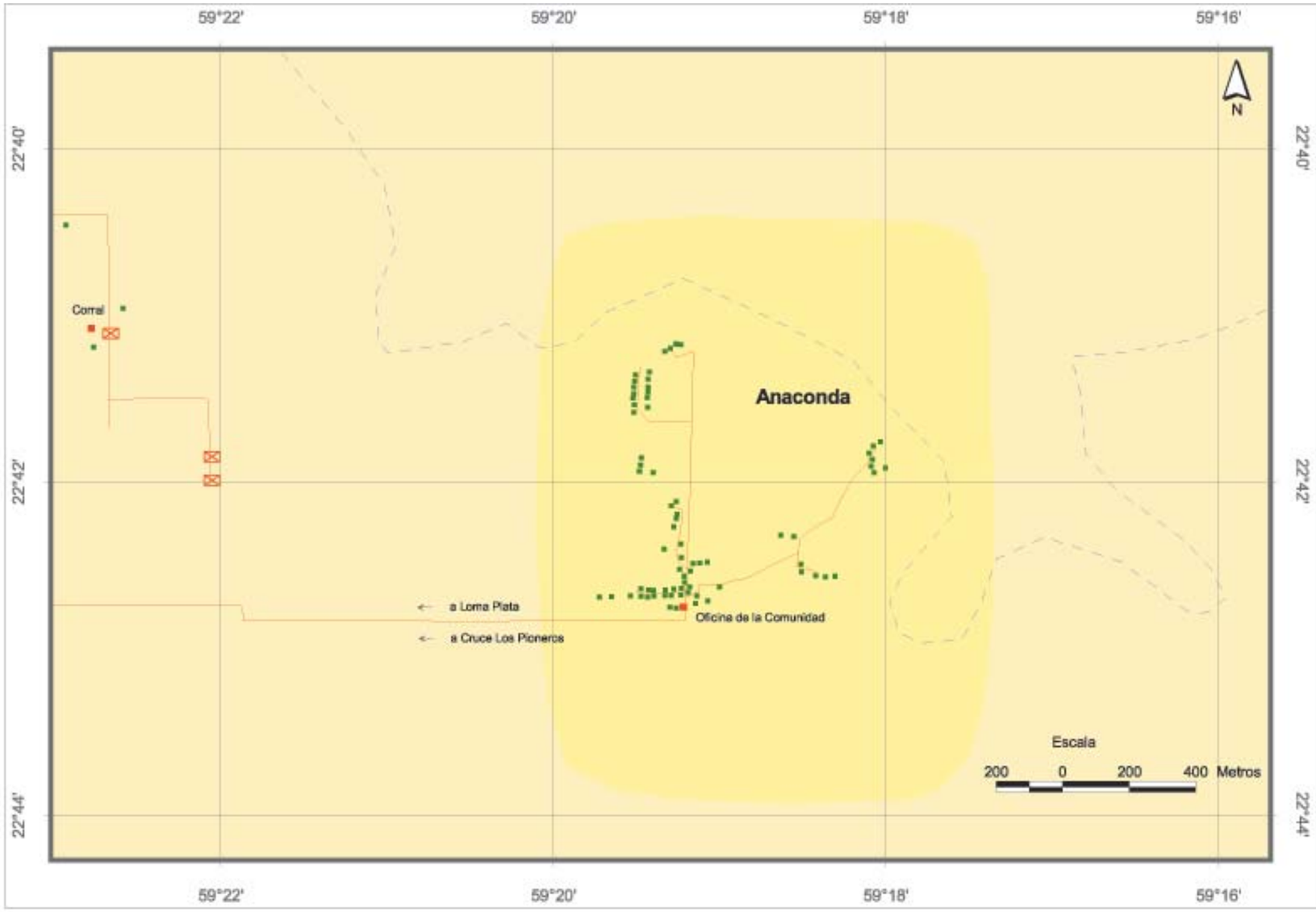

Ubicación en el País

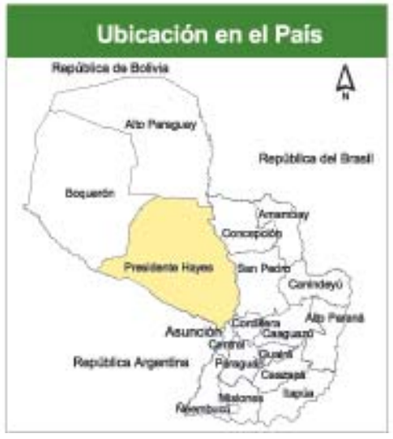

Ubicación en el Departamento



Ubicación en el Distrito

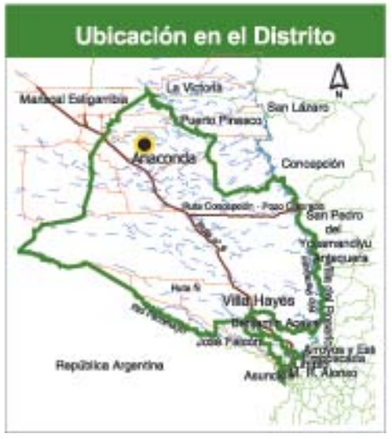

Referencias

- Viviendas
- Escuela
- Iglesia
- Puesto de Salud
- Comercio y Servicio
- Cooperativa
- Cementerio
- Cancha de fútbol
- Antena
- Tanque de Agua
- Portón
- Puente
- Otras Referencias
- Hidrografía
- Vías asfaltadas
- Vías no asfaltadas
- Área aproximada de la Comunidad

Comunidad La Esperanza

Localización Geográfica

Departamento:	Presidente Hayes
Distrito:	Villa Hayes
Área:	Rural

Distancias

De la Capital Departamental (Villa Hayes):	210 Kilómetros
De la Cabecera Distrital (Villa Hayes):	210 Kilómetros

Identificación Cultural - Jurídica

Familia Lingüística:	Lengua Maskoy
Etnia:	Sanapaná (95,5%), Angaité (3,3%), Enlhet Norte (0,6%), Toba (0,3%) Enxet Sur (0,3%)
Lengua Hablada:	Sanapaná (95,3%), Guaraní (4,7%)
Personería Jurídica:	Sí tiene
Situación de la Tierra:	Con tierra propia

Condición Sociodemográfica

Población según grupos de edad

	Total	0-4	5-14	15-29	30-64	65 y más
Ambos Sexos	331	32	95	78	117	9
Varones	197	21	63	45	61	7
Mujeres	134	11	32	33	56	2

Total de Viviendas:	64
Tipo de Viviendas Particulares:	Rancho (48,4%), Casa (23,4%), Temporal (20,3%), Galpón (7,8%)
Promedio de Habitantes por Vivienda:	5,2
Promedio de Años de Estudio:	1,6
Con Partida de Nacimiento:	97,9%
Con Cédula de Identidad:	63,7%

Actividades Económicas

Caza y Pesca:	Sí realiza	Carpincho, Armadillo, Cerdo silvestre, Peces, Cocodrilo, Otros
Recolección:	Sí realiza	Cogollo de palma, Algarrobo, Tuna, Miel silvestre
Artesanía:	Sí realiza	Lana, Karaguatá, Hoja de palma
Población Económicamente Activa:		190 personas
Tasa de Actividad:		79,8%
Ocupación Principal:		Agricultor (88,8%), Peón agropecuario (6,4%), Artesano (0,5%), Pescador y cazador (0,5%), Personal doméstico (0,5%)
Tipos de Cultivos por Vivienda:		Batata (95,3%), Sandía (95,3%), Zapallo (87,5%), Poroto (85,9%), Maíz (84,4%)

Servicios

Local Escolar (Escuela/Colegio):	Sí tiene
Centro o Puesto de Salud:	Sí tiene
Tipos de Luz en la Vivienda:	Fogón (98,4%), Lampium, vela, candil (1,6%)
Tipos de Agua en la Vivienda:	Tanque Australiano (50,0%), Aljibe (25,0%), Tajamar, naciente (18,8%), Pozo con Bomba (6,3%)

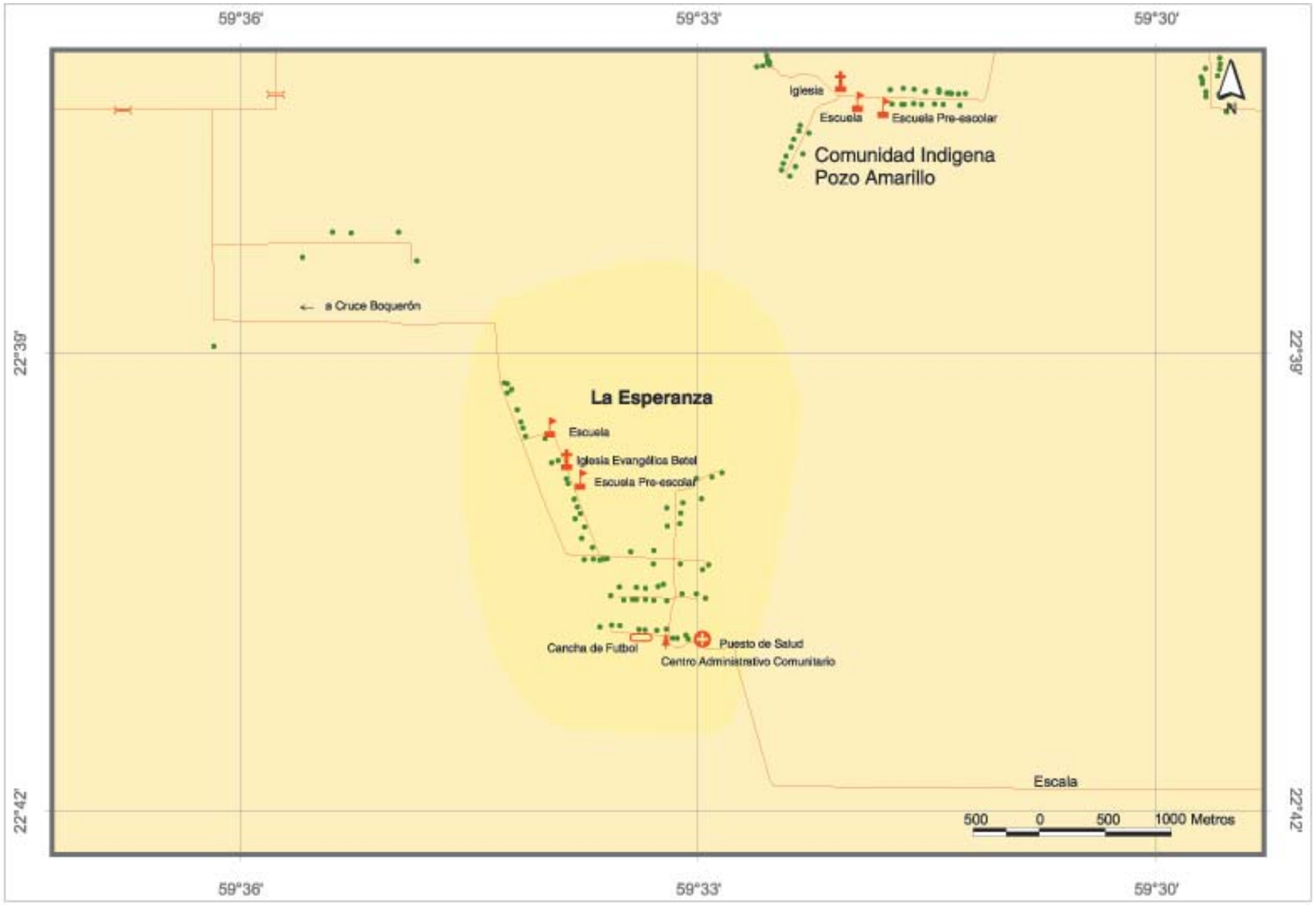

Ubicación en el País



Ubicación en el Departamento



Ubicación en el Distrito

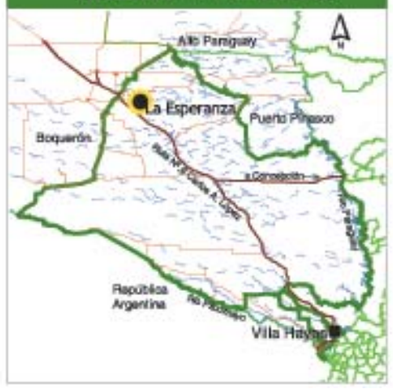

Referencias

- Viviendas
- Escuela
- Iglesia
- Puesto de Salud
- Comercio y Servicio
- Cooperativa
- Cementerio
- Cancha de fútbol
- Antena
- Tanque de Agua
- Portón
- Puente
- Otras Referencias
- Hidrografía
- Vias asfaltadas
- Vias no asfaltadas
- Área aproximada de la Comunidad

Comunidad El Estribo

Localización Geográfica

Departamento:	Presidente Hayes
Distrito:	Villa Hayes
Área:	Rural

Distancias

De la Capital Departamental (Villa Hayes):	369 Kilómetros
De la Cabecera Distrital (Villa Hayes):	369 Kilómetros

Identificación Cultural - Jurídica

Familia Lingüística:	Lengua Maskoy
Etnia:	Enxet Sur (95,3%), Sanapaná (3,4%) Enlhet Norte(0,7%),Toba Maskoy (0,1%), No Indígena (0,4%),
Lengua Hablada:	Enxet Sur (88,3%), Guaraní (10,5%), Sanapaná (1,1%)
Personería Jurídica:	Sí tiene
Situación de la Tierra:	Con tierra propia

Condición Sociodemográfica

Población según grupos de edad

	Total	0-4	5-14	15-29	30-64	65 y más
Ambos Sexos	1.624	209	426	423	511	55
Varones	856	106	236	221	267	26
Mujeres	768	103	190	202	244	29

Total de Viviendas:	266
Tipo de Viviendas Particulares:	Rancho (62,4%), Casa (26,3%), Galpón (7,1%), Temporal (4,1%)
Promedio de Habitantes por Vivienda:	6,1
Promedio de Años de Estudio:	1,8
Con Partida de Nacimiento:	68,5%
Con Cédula de Identidad:	55,8%

Actividades Económicas

Caza y Pesca:	Sí realiza	Carpincho, Armadillo, Cerdo silvestre, Conejillo, Conejo, Otros
Recolección:	Sí realiza	Cogollo de palma, Algarrobo, Tuna , Coco, Jata'í, Otros
Artesanía:	Sí realiza	Lana, Algodón, Karaguatá, Hoja de palma, Pluma, Otros
Población Económicamente Activa:		822 personas
Tasa de Actividad:		69,8%
Ocupación Principal:		Agricultor (52,0%), Peón agropecuario (25,6%), Artesano (6,2%), Ganadero (5,0%), Peón forestal(1,7%)
Tipos de Cultivos por Vivienda:		Sandía (80,8%), Poroto (77,8%), Batata (77,8%), Zapallo (72,2%), Maíz (64,3%)

Servicios

Local Escolar (Escuela/Colegio):	Sí tiene
Centro o Puesto de Salud:	Sí tiene
Tipos de Luz en la Vivienda:	Fogón (54,9%), Lámpara (Kerosene, gas) (27,4%), Lampium, vela, candil (17,7%)
Tipos de Agua en la Vivienda:	Tajamar, naciente (89,5%), Pozo sin Bomba (9,0%), Aljibe (0,8%), Tanque Australiano (0,8 %)

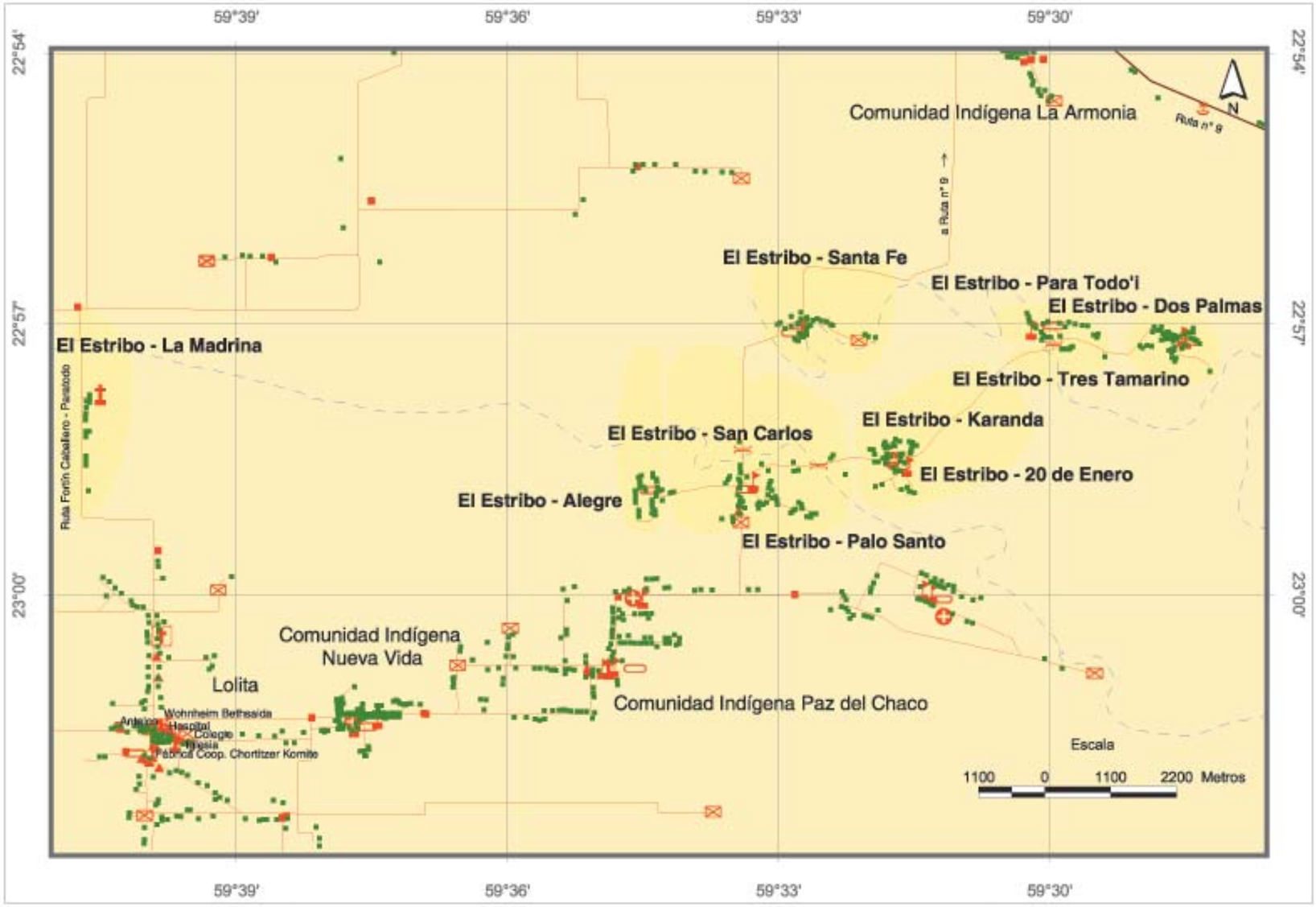

Ubicación en el País



Ubicación en el Departamento



Ubicación en el Distrito



Referencias

- Viviendas
- Escuela
- Iglesia
- Puesto de Salud
- Comercio y Servicio
- Cooperativa
- Cementerio
- Cancha de fútbol
- Antena
- Tanque de Agua
- Portón
- Puente
- Otras Referencias
- Hidrografía
- Vías asfaltadas
- Vías no asfaltadas
- Área aproximada de las Aldeas

Comunidad El Estribo - Aldea Dos Palmas

Localización Geográfica

Departamento:	Presidente Hayes
Distrito:	Villa Hayes
Área:	Rural

Distancias

De la Capital Departamental (Villa Hayes):	375 Kilómetros
De la Cabecera Distrital (Villa Hayes):	375 Kilómetros

Identificación Cultural - Jurídica

Familia Lingüística:	Lengua Maskoy
Etnia:	Enxet Sur (83,6%), Sanapaná (14,4%), Enlhet Norte (1,3%), No Indígena (1,0%)
Lengua Hablada:	Enxet Sur (89,5%), Guaraní (5,3%), Sanapaná (5,2%)

Condición Sociodemográfica

Población según grupos de edad

	Total	0-4	5-14	15-29	30-64	65 y más
Ambos Sexos	390	55	105	111	102	17
Varones	207	27	63	53	55	9
Mujeres	183	28	42	58	47	8

Total de Viviendas:	57
Tipo de Viviendas Particulares:	Rancho (54,4%), Casa (29,8%), Galpón (15,8%)
Promedio de Habitantes por Vivienda:	6,8
Promedio de Años de Estudio:	1,8
Con Partida de Nacimiento:	71,8%
Con Cédula de Identidad:	52,8%

Actividades Económicas

Caza y Pesca:	Sí realiza	Carpincho, Armadillo, Cerdo silvestre, Peces, Cocodrilo, Otros
Recolección:	Sí realiza	Cogollo de palma, Algarrobo, Tuna, Miel silvestre
Artesanía:	Sí realiza	Lana, Algodón, Karaguatá, Hoja de palma
Población Económicamente Activa:		220 personas
Tasa de Actividad:		80,3%
Ocupación Principal:		Agricultor (54,2%), Peón agropecuario (22,6%), Ganadero (7,1%), Trabajador agropecuario (5,8%), Personal doméstico (3,9%)
Tipos de Cultivos por Vivienda:		Sandía (84,2%), Batata (82,5%), Zapallo (80,7%), Poroto (77,2%), Maíz (75,4%)

Servicios

Local Escolar (Escuela/Colegio):	Sí tiene
Centro o Puesto de Salud:	Sí tiene
Tipos de Luz en la Vivienda:	Fogón (71,9%), Lámpara (Kerosene, gas) (22,8%), Lampium, vela, candil (5,3%)
Tipos de Agua en la Vivienda:	Tajamar, naciente (96,5%), Pozo sin Bomba (3,5%)







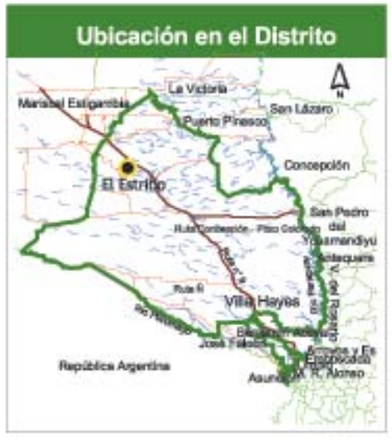



Comunidad El Estribo - Aldea Tres Tamarindo

Localización Geográfica

Departamento:	Presidente Hayes
Distrito:	Villa Hayes
Área:	Rural

Distancias

De la Capital Departamental (Villa Hayes):	372 Kilómetros
De la Cabecera Distrital (Villa Hayes):	372 Kilómetros

Identificación Cultural - Jurídica

Familia Lingüística:	Lengua Maskoy
Etnia:	Enxet Sur (100,0%)
Lengua Hablada:	Enxet Sur (100,0%)

Condición Sociodemográfica

Población según grupos de edad

	Total	0-4	5-14	15-29	30-64	65 y más
Ambos Sexos	35	4	6	10	15	0
Varones	19	3	2	6	8	0
Mujeres	16	1	4	4	7	0

Total de Viviendas:	7
Tipo de Viviendas Particulares:	Rancho (57,1%), Casa (42,9%)
Promedio de Habitantes por Vivienda:	5,0
Promedio de Años de Estudio:	1,7
Con Partida de Nacimiento:	94,3%
Con Cédula de Identidad:	51,4%

Actividades Económicas

Caza y Pesca:	Sí realiza	Armadillo, Cerdo silvestre, Peces, Cocodrilo, Lagarto, Otros
Recolección:	Sí realiza	Algarrobo, Tuna, Miel silvestre
Artesanía:	Sí realiza	Lana, Algodón, Karaguatá, Hoja de palma, Pluma, Otros
Población Económicamente Activa:		20 personas
Tasa de Actividad:		69,0%
Ocupación Principal:		Agricultor (62,5%), Peón agropecuario (18,8%), Trabajador agropecuario (6,3%), Ganadero (6,3%)
Tipos de Cultivos por Vivienda:		Poroto (85,7%), Zapallo (85,7%), Sandía (85,7%), Batata (71,4%), Maíz (57,1%)

Servicios

Local Escolar (Escuela/Colegio):	No tiene
Centro o Puesto de Salud:	No tiene
Tipos de Luz en la Vivienda:	Fogón (100,0%)
Tipos de Agua en la Vivienda:	Tajamar (100,0%)

Comunidad El Estribo - Aldea Para Todo'i

Localización Geográfica

Departamento:	Presidente Hayes
Distrito:	Villa Hayes
Área:	Rural

Distancias

De la Capital Departamental (Villa Hayes):	373 Kilómetros
De la Cabecera Distrital (Villa Hayes):	373 Kilómetros

Identificación Cultural - Jurídica

Familia Lingüística:	Lengua Maskoy
Etnia:	Enxet Sur (99,4%), Enlhet Norte (0,6%)
Lengua Hablada:	Guaraní (83,3%), Enxet Sur (16,7%)

Condición Sociodemográfica

Población según grupos de edad

	Total	0-4	5-14	15-29	30-64	65 y más
Ambos Sexos	165	26	44	45	42	8
Varones	89	19	22	24	21	3
Mujeres	76	7	22	21	21	5

Total de Viviendas:	24
Tipo de Viviendas Particulares:	Rancho (66,7%), Casa (25,0%), Temporal (4,2%), Galpón (4,2%)
Promedio de Habitantes por Vivienda:	6,9
Promedio de Años de Estudio:	1,6
Con Partida de Nacimiento:	62,4%
Con Cédula de Identidad:	40,6%

Actividades Económicas

Caza y Pesca:	Sí realiza	Carpincho, Armadillo, Cerdo silvestre, Peces, Cocodrilo, Otros
Recolección:	Sí realiza	Cogollo de palma, Algarrobo, Tuna, Miel silvestre, Otros
Artesanía:	Sí realiza	Lana, Karaguatá, Hoja de palma
Población Económicamente Activa:		38 personas
Tasa de Actividad:		33,3%
Ocupación Principal:		Peón agropecuario (70,6%), Agricultor (14,7%), Personal doméstico (5,9%)
Tipos de Cultivos por Vivienda:		Poroto (66,7%), Sandía (66,7%), Batata (58,3%), Zapallo (58,3%), Melón (58,3%)

Servicios

Local Escolar (Escuela/Colegio):	Sí tiene
Centro o Puesto de Salud:	No tiene
Tipos de Luz en la Vivienda:	Lámpara (Kerosene, gas) (37,5%), Lampium, vela, candil (33,3%), Fogón (29,2%)
Tipos de Agua en la Vivienda:	Tajamar, naciente (87,5%), Aljibe (8,3%), Pozo sin Bomba (4,2%)

Comunidad El Estribo - Aldea Karanda

Localización Geográfica

Departamento:	Presidente Hayes
Distrito:	Villa Hayes
Área:	Rural

Distancias

De la Capital Departamental (Villa Hayes):	369 Kilómetros
De la Cabecera Distrital (Villa Hayes):	369 Kilómetros

Identificación Cultural - Jurídica

Familia Lingüística:	Lengua Maskoy
Etnia:	Enxet Sur (99,2%), No Indígena (0,8%)
Lengua Hablada:	Enxet Sur (100,0%)

Condición Sociodemográfica

Población según grupos de edad

	Total	0-4	5-14	15-29	30-64	65 y más
Ambos Sexos	129	16	33	32	42	6
Varones	67	5	21	15	24	2
Mujeres	62	11	12	17	18	4

Total de Viviendas:	26
Tipo de Viviendas Particulares:	Rancho (76,9%), Casa (15,4%), Temporal (3,8%), Galpón (3,8%)
Promedio de Habitantes por Vivienda:	5,0
Promedio de Años de Estudio:	2,1
Con Partida de Nacimiento:	84,5%
Con Cédula de Identidad:	49,6%

Actividades Económicas

Caza y Pesca:	Sí realiza	Carpincho, Armadillo, Cerdo silvestre, Peces, Cocodrilo, Otros
Recolección:	Sí realiza	Cogollo de palma, Algarrobo, Jata'í, Miel silvestre, Guavirá
Artesanía:	Sí realiza	Lana, Algodón, Karaguatá, Hoja de palma
Población Económicamente Activa:		71 personas
Tasa de Actividad:		77,2%
Ocupación Principal:		Agricultor (67,6%), Peón agropecuario (18,3%), Personal doméstico (2,8%), Trabajador agropecuario (1,4%), Albañil (1,4%)
Tipos de Cultivos por Vivienda:		Sandía (96,2%), Zapallo (92,3%), Poroto (88,5%), Mandioca (84,6%), Sésamo (84,6%)

Servicios

Local Escolar (Escuela/Colegio):	Sí tiene
Centro o Puesto de Salud:	Sí tiene
Tipos de Luz en la Vivienda:	Fogón (69,2%), Lámpara (Kerosene, gas) (19,2%), Lampium, vela, candil (11,5%)
Tipos de Agua en la Vivienda:	Tajamar, naciente (96,2%), Pozo sin Bomba (3,8%)

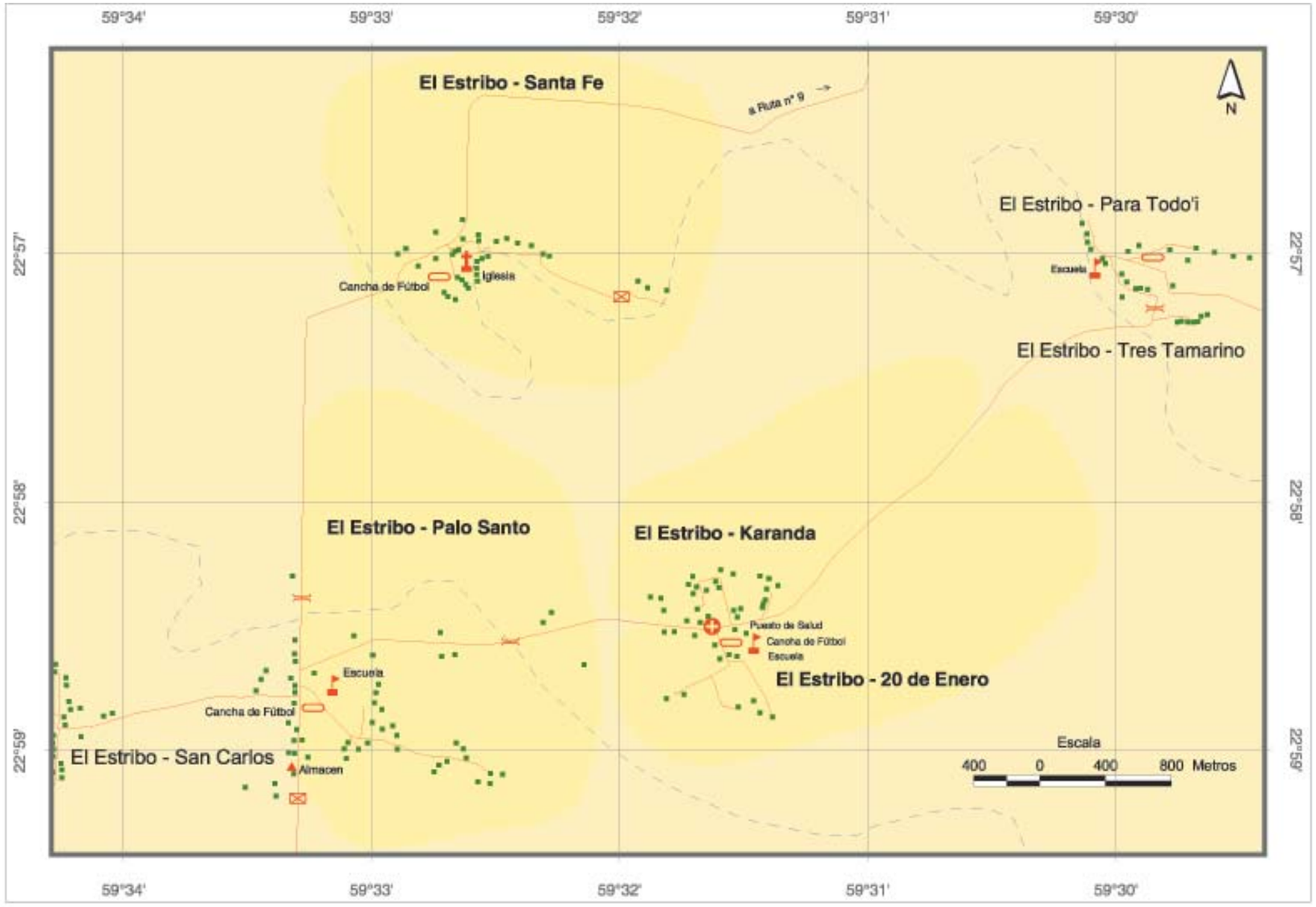

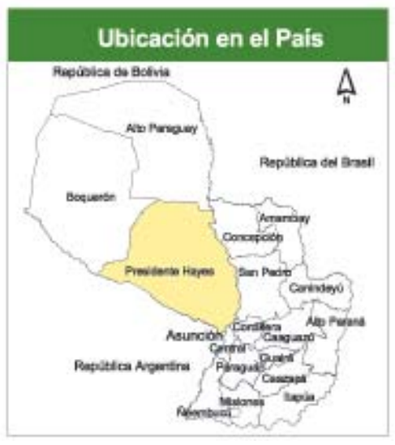



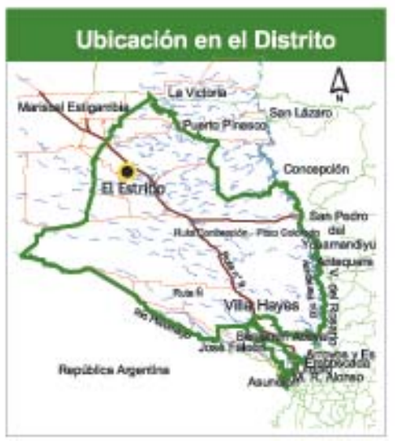



Comunidad El Estribo - Aldea 20 de Enero

Localización Geográfica

Departamento:	Presidente Hayes
Distrito:	Villa Hayes
Área:	Rural

Distancias

De la Capital Departamental (Villa Hayes):	369 Kilómetros
De la Cabecera Distrital (Villa Hayes):	369 Kilómetros

Identificación Cultural - Jurídica

Familia Lingüística:	Lengua Maskoy
Etnia:	Enxet Sur (98,4%), Sanapaná (0,8%), Toba Maskoy (0,8%)
Lengua Hablada:	Enxet Sur (93,8%), Guaraní (6,2%)

Condición Sociodemográfica

Población según grupos de edad

	Total	0-4	5-14	15-29	30-64	65 y más
Ambos Sexos	129	13	40	37	36	3
Varones	69	7	23	20	17	2
Mujeres	60	6	17	17	19	1

Total de Viviendas:	16
Tipo de Viviendas Particulares:	Rancho (62,5%), Casa (18,8%), Temporal (12,5%), Galpón (6,3%)
Promedio de Habitantes por Vivienda:	8,1
Promedio de Años de Estudio:	1,4
Con Partida de Nacimiento:	51,2%
Con Cédula de Identidad:	49,6%

Actividades Económicas

Caza y Pesca:	Sí realiza	Carpincho, Armadillo, Cerdo silvestre, Conejillo, Peces, Otros
Recolección:	Sí realiza	Algarrobo, Tuna, Miel silvestre
Artesanía:	Sí realiza	Lana, Algodón, Karaguatá, Hoja de palma
Población Económicamente Activa:		74 personas
Tasa de Actividad:		75,5%
Ocupación Principal:		Agricultor (55,4%), Peón agropecuario (33,8%), Artesano (6,8%), Personal doméstico (1,4%), Pescador y cazador (1,4%)
Tipos de Cultivos por Vivienda:		Poroto (100,0%), Batata (100,0%), Zapallo (100,0%), Maíz (93,8%), Sandía (93,8%)

Servicios

Local Escolar (Escuela/Colegio):	Sí tiene
Centro o Puesto de Salud:	Sí tiene
Tipos de Luz en la Vivienda:	Fogón (75,0%), Lampium, vela, candil (25,0%)
Tipos de Agua en la Vivienda:	Tajamar, naciente (75,0%), Pozo sin Bomba (12,5%), Tanque Australiano (12,5%)

Comunidad El Estribo - Aldea Santa Fe

Localización Geográfica

Departamento:	Presidente Hayes
Distrito:	Villa Hayes
Área:	Rural

Distancias

De la Capital Departamental (Villa Hayes):	361 Kilómetros
De la Cabecera Distrital (Villa Hayes):	361 Kilómetros

Identificación Cultural - Jurídica

Familia Lingüística:	Lengua Maskoy
Etnia:	Enxet Sur (98,9%), Enlhet Norte (1,1%)
Lengua Hablada:	Enxet Sur (100,0%)

Condición Sociodemográfica

Población según grupos de edad

	Total	0-4	5-14	15-29	30-64	65 y más
Ambos Sexos	183	24	53	43	59	4
Varones	98	14	30	23	29	2
Mujeres	85	10	23	20	30	2

Total de Viviendas:	34
Tipo de Viviendas Particulares:	Rancho (79,4%), Temporal (11,8%), Casa (5,9%), Galpón (2,9%)
Promedio de Habitantes por Vivienda:	5,4
Promedio de Años de Estudio:	2,1
Con Partida de Nacimiento:	64,5%
Con Cédula de Identidad:	49,2%

Actividades Económicas

Caza y Pesca:	Sí realiza	Armadillo, Cerdo silvestre, Peces, Lagarto, Venado, Otros
Recolección:	Sí realiza	Cogollo de palma, Algarrobo, Miel silvestre
Artesanía:	Sí realiza	Lana, Algodón, Karaguatá, Hoja de palma, Pluma, Otros
Población Económicamente Activa:		53 personas
Tasa de Actividad:		41,1%
Ocupación Principal:		Agricultor (23,5%), Peón forestal (23,5%), Peón agropecuario (21,6%), Ganadero (9,8%), Limpiador de patios (7,8%)
Tipos de Cultivos por Vivienda:		Batata (85,3%), Sandía (82,4%), Poroto (79,4%), Maíz (76,5%), Mandioca (73,5%)

Servicios

Local Escolar (Escuela/Colegio):	Sí tiene
Centro o Puesto de Salud:	Sí tiene
Tipos de Luz en la Vivienda:	Fogón (55,9%), Lámpara (Kerosene, gas) (38,2%), Lampium, vela, candil (5,9%)
Tipos de Agua en la Vivienda:	Tajamar, naciente (67,6%), Pozo sin Bomba (32,4%)

Comunidad El Estribo - Aldea Palo Santo

Localización Geográfica

Departamento:	Presidente Hayes
Distrito:	Villa Hayes
Área:	Rural

Distancias

De la Capital Departamental (Villa Hayes):	366 Kilómetros
De la Cabecera Distrital (Villa Hayes):	366 Kilómetros

Identificación Cultural - Jurídica

Familia Lingüística:	Lengua Maskoy
Etnia:	Enxet Sur (97,9%), Enlhet Norte (1,0%), Toba-Qom (0,5%), No Indígena (0,5%)
Lengua Hablada:	Enxet Sur (96,7%), Guaraní (3,3%)

Condición Sociodemográfica

Población según grupos de edad

	Total	0-4	5-14	15-29	30-64	65 y más
Ambos Sexos	194	24	46	51	68	5
Varones	97	9	26	25	36	1
Mujeres	97	15	20	26	32	4

Total de Viviendas:	30
Tipo de Viviendas Particulares:	Rancho (46,7%), Casa (46,7%), Temporal (6,7%)
Promedio de Habitantes por Vivienda:	6,5
Promedio de Años de Estudio:	1,7
Con Partida de Nacimiento:	80,9%
Con Cédula de Identidad:	78,9%

Actividades Económicas

Caza y Pesca:	Sí realiza Cocodrilo	Carpincho, Cerdo silvestre, Peces, Lagarto Otros
Recolección:	Sí realiza	Cogollo de palma, Algarrobo, Tuna, Coco, Ñangapiry, Otros
Artesanía:	Sí realiza	Lana, Algodón, Karaguatá, Hoja de palma, Barro
Población Económicamente Activa:		89 personas
Tasa de Actividad:		62,2%
Ocupación Principal:		Peón agropecuario (40,0%), Agricultor (23,5%), Ganadero (22,4%), Changador (4,7%), Personal doméstico (1,2%)
Tipos de Cultivos por Vivienda:		Batata (73,3%), Sandía (73,3%), Poroto (63,3%), Mandioca (53,3%), Zapallo (53,3%)

Servicios

Local Escolar (Escuela/Colegio):	Sí tiene
Centro o Puesto de Salud:	Sí tiene
Tipos de Luz en la Vivienda:	Lámpara (Kerosene, gas) (43,3%), Lampium, vela, candil (43,3%), Fogón (13,3%)
Tipos de Agua en la Vivienda:	Tajamar, naciente (90,0%), Pozo sin Bomba (10,0%)

Comunidad El Estribo - Aldea San Carlos

Localización Geográfica

Departamento:	Presidente Hayes
Distrito:	Villa Hayes
Área:	Rural

Distancias

De la Capital Departamental (Villa Hayes):	366 Kilómetros
De la Cabecera Distrital (Villa Hayes):	366 Kilómetros

Identificación Cultural - Jurídica

Familia Lingüística:	Lengua Maskoy
Etnia:	Enxet Sur (100,0%)
Lengua Hablada:	Enxet Sur (100,0%)

Condición Sociodemográfica

Población según grupos de edad

	Total	0-4	5-14	15-29	30-64	65 y más
Ambos Sexos	187	11	49	45	76	6
Varones	97	4	25	26	39	3
Mujeres	90	7	24	19	37	3

Total de Viviendas:	30
Tipo de Viviendas Particulares:	Rancho (43,3%), Casa (40,0%), Galpón (16,7%)
Promedio de Habitantes por Vivienda:	6,2
Promedio de Años de Estudio:	2,2
Con Partida de Nacimiento:	65,8%
Con Cédula de Identidad:	64,7%

Actividades Económicas

Caza y Pesca:	Sí realiza	Armadillo, Cerdo silvestre, Peces, Cocodrilo, Lagarto, Otros
Recolección:	Sí realiza	Algarrobo, Tuna, Miel silvestre
Artesanía:	Sí realiza	Lana, Algodón, Karaguatá, Hoja de palma, Pluma, Otros
Población Económicamente Activa:		126 personas
Tasa de Actividad:		82,9%
Ocupación Principal:		Agricultor (77,8%), Peón agropecuario (17,5%), Albañil (1,6%), Ganadero (0,8%)
Tipos de Cultivos por Vivienda:		Poroto (93,3%), Zapallo (86,7%), Sandía (86,7%), Batata (83,3%), Mandioca (80,0%)

Servicios

Local Escolar (Escuela/Colegio):	Sí tiene
Centro o Puesto de Salud:	No tiene
Tipos de Luz en la Vivienda:	Lámpara (Kerosene, gas) (56,7%), Lampium, vela, candil (40,0%), Fogón (3,3%)
Tipos de Agua en la Vivienda:	Tajamar, naciente (100,0%)

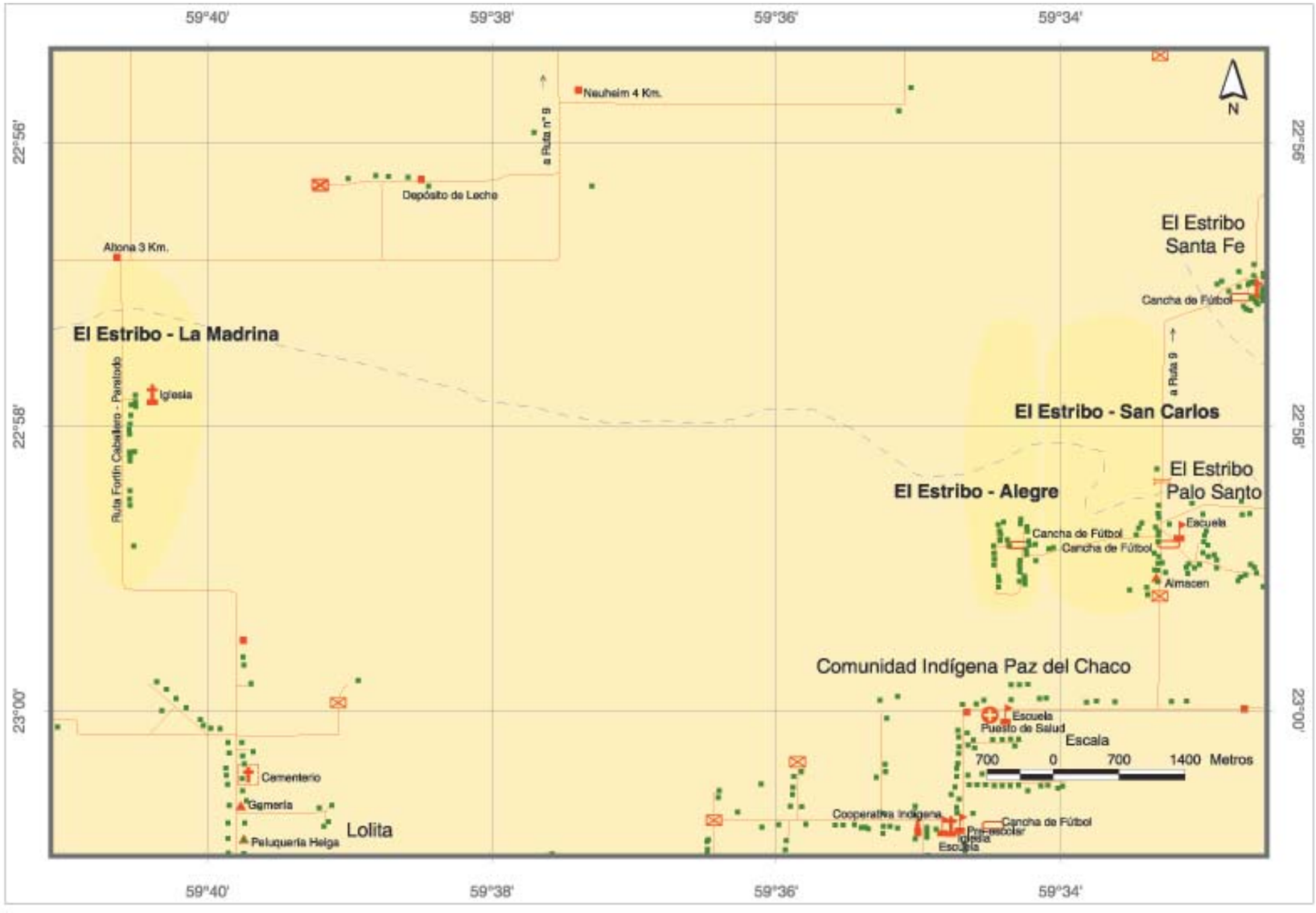





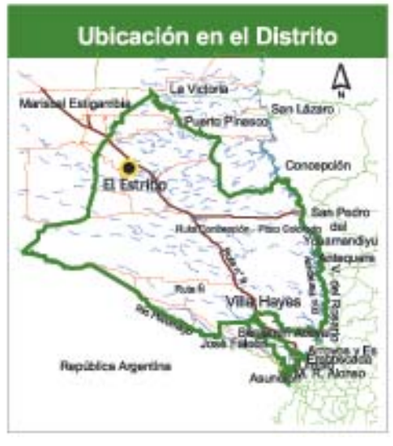



Comunidad El Estribo - Aldea Alegre

Localización Geográfica

Departamento:	Presidente Hayes
Distrito:	Villa Hayes
Área:	Rural

Distancias

De la Capital Departamental (Villa Hayes):	367 Kilómetros
De la Cabecera Distrital (Villa Hayes):	367 Kilómetros

Identificación Cultural - Jurídica

Familia Lingüística:	Lengua Maskoy
Etnia:	Enxet Sur (98,6%), Enlhet Norte (0,7%), No Indígena (0,7%)
Lengua Hablada:	Enxet Sur (93,3%), Guaraní (6,7%)

Condición Sociodemográfica

Población según grupos de edad

	Total	0-4	5-14	15-29	30-64	65 y más
Ambos Sexos	143	21	34	34	50	4
Varones	76	12	17	19	26	2
Mujeres	67	9	17	15	24	2

Total de Viviendas:	30
Tipo de Viviendas Particulares:	Rancho (80,0%), Casa (20,0%)
Promedio de Habitantes por Vivienda:	4,8
Promedio de Años de Estudio:	1,7
Con Partida de Nacimiento:	59,4%
Con Cédula de Identidad:	59,4%

Actividades Económicas

Caza y Pesca:	Sí realiza	Armadillo, Cerdo silvestre, Conejillo, Conejo, Peces, Otros
Recolección:	Sí realiza	Cogollo de palma, Algarrobo, Tuna, Jata'í, Miel silvestre
Artesanía:	Sí realiza	Lana, Algodón, Karaguatá, Hoja de palma
Población Económicamente Activa:		98 personas
Tasa de Actividad:		96,1%
Ocupación Principal:		Agricultor (49,0%), Artesano (34,7%), Peón agropecuario (15,3%), Limpiador de patios (1,0%)
Tipos de Cultivos por Vivienda:		Sandía (83,3%), Poroto (76,7%), Melón (76,7%), Batata (70,0%), Zapallo (60,0%)

Servicios

Local Escolar (Escuela/Colegio):	Sí tiene
Centro o Puesto de Salud:	Sí tiene
Tipos de Luz en la Vivienda:	Fogón (86,7%), Lámpara (Kerosene, gas) (10,0%) Lampium, vela, candil (3,3%)
Tipos de Agua en la Vivienda:	Tajamar, naciente (100,0%)

Comunidad El Estribo - Aldea La Madrina

Localización Geográfica

Departamento:	Presidente Hayes
Distrito:	Villa Hayes
Área:	Rural

Distancias

De la Capital Departamental (Villa Hayes):	391 Kilómetros
De la Cabecera Distrital (Villa Hayes):	391 Kilómetros

Identificación Cultural - Jurídica

Familia Lingüística:	Lengua Maskoy
Etnia:	Enxet Sur (100,0%)
Lengua Hablada:	Enxet Sur (91,7%), Guaraní (8,3%)

Condición Sociodemográfica

Población según grupos de edad

	Total	0-4	5-14	15-29	30-64	65 y más
Ambos Sexos	69	15	16	15	21	2
Varones	37	6	7	10	12	2
Mujeres	32	9	9	5	9	0

Total de Viviendas:	12
Tipo de Viviendas Particulares:	Rancho (58,3%), Casa (25,0%), Temporal (8,3%), Galpón (8,3%)
Promedio de Habitantes por Vivienda:	5,8
Promedio de Años de Estudio:	1,6
Con Partida de Nacimiento:	56,5%
Con Cédula de Identidad:	56,5%

Actividades Económicas

Caza y Pesca:	Sí realiza	Armadillo, Cerdo silvestre, Peces, Lagarto, Aves silvestre, Otros
Recolección:	Sí realiza	Cogollo de palma, Algarrobo, Tuna, Miel silvestre
Artesanía:	Sí realiza	Lana, Algodón, Karaguatá, Hoja de palma, Totora
Población Económicamente Activa:		33 personas
Tasa de Actividad:		75,0%
Ocupación Principal:		Agricultor (60,6%), Peón agropecuario (24,2%), Artesano (12,1%)
Tipos de Cultivos por Vivienda:		Batata (58,3%), Zapallo (50,0%), Poroto (41,7%), Sandía (33,3%), Melón (33,3%)

Servicios

Local Escolar (Escuela/Colegio):	Sí tiene
Centro o Puesto de Salud:	Sí tiene
Tipos de Luz en la Vivienda:	Fogón (91,7%), Lampium, vela, candil (8,3%)
Tipos de Agua en la Vivienda:	Tajamar, naciente (66,7%), Pozo sin Bomba (33,3%)

Comunidad Kem Hayak Sepo

Localización Geográfica

Departamento:	Presidente Hayes
Distrito:	Villa Hayes
Área:	Rural

Distancias

De la Capital Departamental (Villa Hayes):	201 Kilómetros
De la Cabecera Distrital (Villa Hayes):	201 Kilómetros

Identificación Cultural - Jurídica

Familia Lingüística:	Lengua Maskoy
Etnia:	Enxet Sur (98,7%), Toba-Qom (1,3%)
Lengua Hablada:	Guaraní (57,7%), Enxet Sur (42,3%)
Personería Jurídica:	No tiene
Situación de la Tierra:	Sin tierra propia (en trámite)

Condición Sociodemográfica

Población según grupos de edad

	Total	0-4	5-14	15-29	30-64	65 y más
Ambos Sexos	154	30	37	46	34	7
Varones	87	16	19	28	20	4
Mujeres	67	14	18	18	14	3

Total de Viviendas:	26
Tipo de Viviendas Particulares:	Casa (50,0%), Rancho (50,0%)
Promedio de Habitantes por Vivienda:	5,9
Promedio de Años de Estudio:	1,6
Con Partida de Nacimiento:	68,2%
Con Cédula de Identidad:	35,1%

Actividades Económicas

Caza y Pesca:	Sí realiza	Carpincho, Armadillo, Cerdo silvestre, Peces, Cocodrilo, Otros
Recolección:	Sí realiza	Cogollo de palma, Algarrobo, Tuna, Ñangapiry, Miel silvestre
Artesanía:	Sí realiza	Lana, Karaguatá, Hoja de palma, Totora, Otros
Población Económicamente Activa:		74 personas
Tasa de Actividad:		74,0%
Ocupación Principal:		Pescador y cazador (67,6%), Peón agropecuario (14,9%), Trabajador forestal (6,8%), Albañil (1,4%)
Tipos de Cultivos por Vivienda:		Zapallo (19,2%), Sandía (19,2%), Batata (15,4%), Melón (11,5%), Habilla (3,8%)

Servicios

Local Escolar (Escuela/Colegio):	No tiene
Centro o Puesto de Salud:	No tiene
Tipos de Luz en la Vivienda:	Fogón (73,1%), Luz Eléctrica (19,2%), Lampium, vela, candil (7,7%)
Tipos de Agua en la Vivienda:	Tajamar, naciente (100,0%)

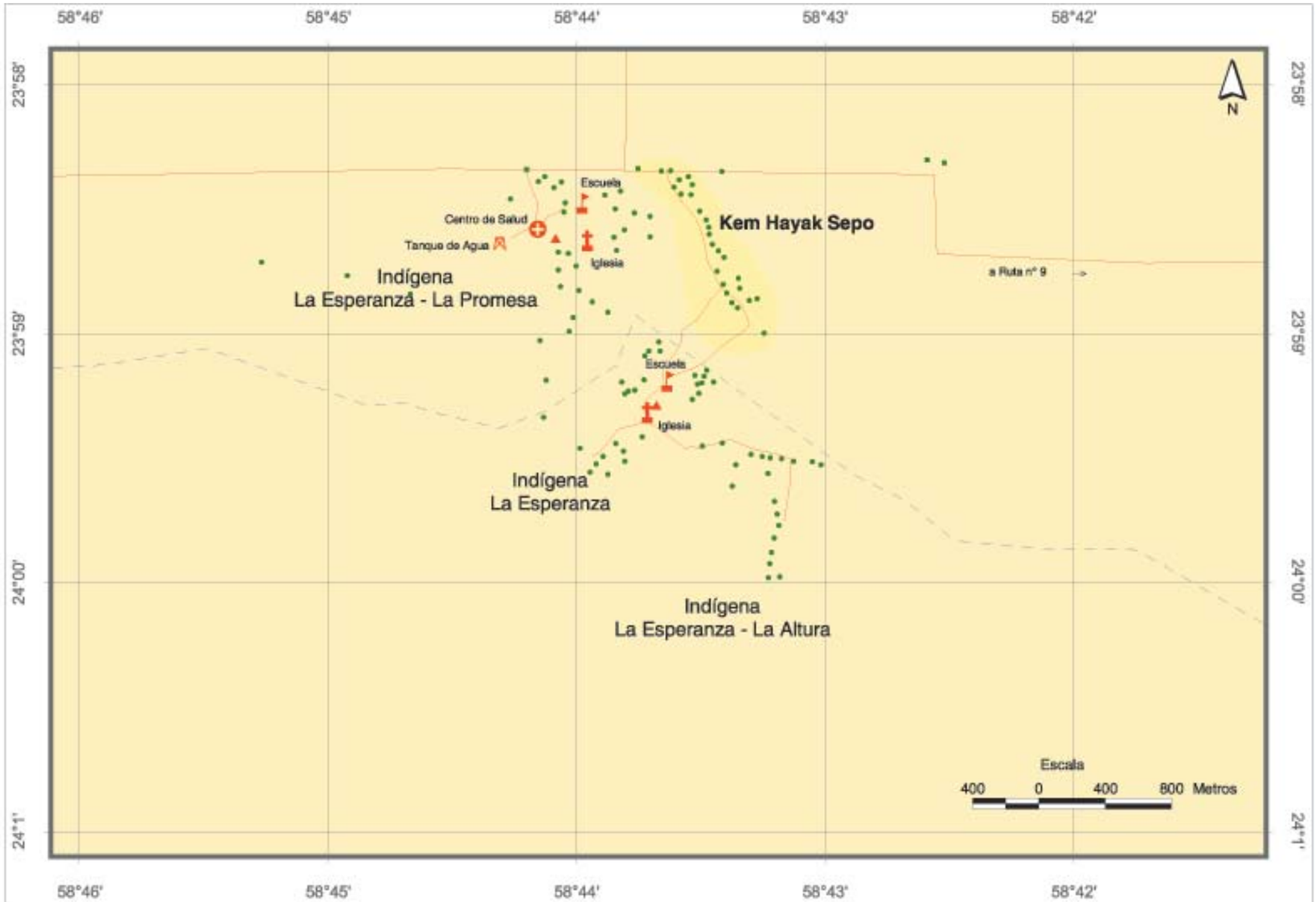

Ubicación en el País



Ubicación en el Departamento

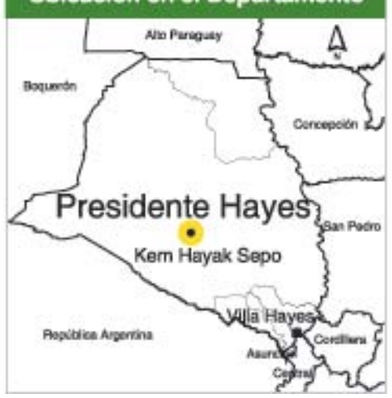

Ubicación en el Distrito

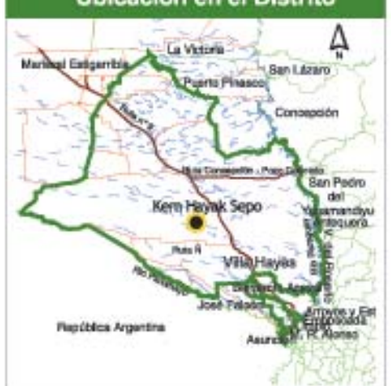

Referencias

- Viviendas
- Escuela
- Iglesia
- Puesto de Salud
- Comercio y Servicio
- Cooperativa
- Cementerio
- Cancha de fútbol
- Antena
- Tanque de Agua
- Portón
- Puente
- Otras Referencias
- Hidrografía
- Vías asfaltadas
- Vías no asfaltadas
- Área aproximada de la Comunidad

Comunidad La Armonía

Localización Geográfica

Departamento:	Presidente Hayes
Distrito:	Villa Hayes
Área:	Rural

Distancias

De la Capital Departamental (Villa Hayes):	351 Kilómetros
De la Cabecera Distrital (Villa Hayes):	351 Kilómetros

Identificación Cultural - Jurídica

Familia Lingüística:	Lengua Maskoy
Etnia:	Enxet Sur (71,5%), Enlhet Norte (28,2%) Toba (0,3%)
Lengua Hablada:	Enxet Sur (64,1%), Enlhet Norte (33,3%) Guaraní (1,3%), Toba (1,3%)
Personería Jurídica:	Sí tiene
Situación de la Tierra:	Con tierra propia

Condición Sociodemográfica

Población según grupos de edad

	Total	0-4	5-14	15-29	30-64	65 y más
Ambos Sexos	330	21	80	84	130	15
Varones	179	13	46	44	66	10
Mujeres	151	8	34	40	64	5

Total de Viviendas:	78
Tipo de Viviendas Particulares:	Rancho (59,0%), Casa (39,7%), Temporal (1,3%)
Promedio de Habitantes por Vivienda:	4,2
Promedio de Años de Estudio:	2,9
Con Partida de Nacimiento:	93,0%
Con Cédula de Identidad:	80,6%

Actividades Económicas

Caza y Pesca:	Sí realiza	Armadillo, Cerdo silvestre, Peces, Cocodrilo, Lagarto, Otros
Recolección:	Sí realiza	Cogollo de palma, Algarrobo, Tuna, Miel silvestre
Artesanía:	Sí realiza	Lana, Algodón, Karaguatá, Hoja de palma, Madera, Otros
Población Económicamente Activa:		188 personas
Tasa de Actividad:		68,4%
Ocupación Principal:		Agricultor (84,9%), Peón agropecuario (3,3%), Ganadero (3,3%), Peón forestal (4,5%), Albañil (2,0%)
Tipos de Cultivos por Vivienda:		Batata (70,5%), Sésamo (62,8%), Sandía (56,4%), Poroto (48,7%), Algodón (44,9%)

Servicios

Local Escolar (Escuela/Colegio):	Sí tiene
Centro o Puesto de Salud:	Sí tiene
Tipos de Luz en la Vivienda:	Lámpara (kerosene, gas) (56,4%), Fogón (29,5%), Lampium, vela, candil (14,1%)
Tipos de Agua en la Vivienda:	Tajamar, naciente (52,6 %), Aljibe (46,2 %), Pozo con Bomba (1,3%)

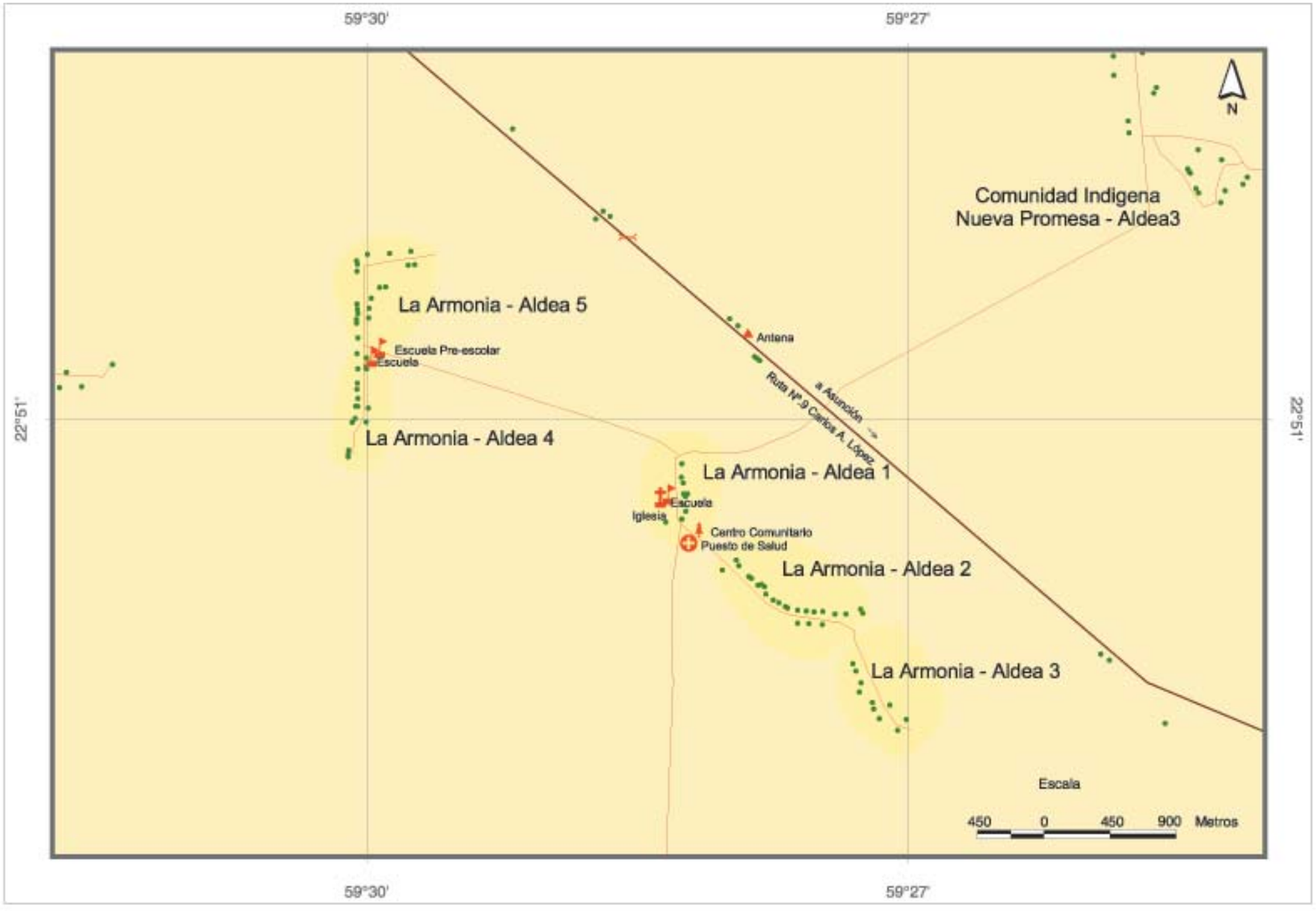

Ubicación en el País



Ubicación en el Departamento



Ubicación en el Distrito



Referencias

- Viviendas
- Escuela
- Iglesia
- Puesto de Salud
- Comercio y Servicio
- Cooperativa
- Cementerio
- Cancha de fútbol
- Antena
- Tanque de Agua
- Portón
- Puente
- Otras Referencias
- Hidrografía
- Vías asfaltadas
- Vías no asfaltadas
- Área aproximada de las Aldeas

Comunidad La Armonía - Aldea 1

Localización Geográfica

Departamento:	Presidente Hayes
Distrito:	Villa Hayes
Área:	Rural

Distancias

De la Capital Departamental (Villa Hayes):	351 Kilómetros
De la Cabecera Distrital (Villa Hayes):	351 Kilómetros

Identificación Cultural - Jurídica

Familia Lingüística:	Lengua Maskoy
Etnia:	Enxet Sur (85,7%), Enlhet Norte (14,3%)
Lengua Hablada:	Enxet Sur (75,0%), Enlhet Norte (25,0%)

Condición Sociodemográfica

Población según grupos de edad

	Total	0-4	5-14	15-29	30-64	65 y más
Ambos Sexos	35	1	11	7	16	0
Varones	21	1	7	6	7	0
Mujeres	14	0	4	1	9	0

Total de Viviendas:	8
Tipo de Viviendas Particulares:	Casa (62,5%), Rancho (25,0%), Temporal (12,5%)
Promedio de Habitantes por Vivienda:	4,4
Promedio de Años de Estudio:	3,1
Con Partida de Nacimiento:	88,6%
Con Cédula de Identidad:	71,4%

Actividades Económicas

Caza y Pesca:	Sí realiza	Armadillo, Cerdo silvestre, Peces, Cocodrilo, Lagarto, Otros
Recolección:	Sí realiza	Cogollo de palma, Algarrobo, Tuna, Miel silvestre
Artesanía:	Sí realiza	Lana, Algodón, Karaguatá, Hoja de palma, Otros

Población Económicamente Activa:	20 personas
Tasa de Actividad:	69,0%
Ocupación Principal:	Agricultor (95,0%), Ganadero (5,0%)
Tipos de Cultivos por Vivienda:	Maíz (75,0%), Mandioca (75,0%), Poroto (62,5%), Zapallo (62,5%), Sandía (62,5%)

Servicios

Local Escolar (Escuela/Colegio):	Sí tiene
Centro o Puesto de Salud:	Sí tiene
Tipos de Luz en la Vivienda:	Lampium, vela, candil (50,0%), Lámpara (Kerosene, gas) (25,0%), Fogón (25,0%)
Tipos de Agua en la Vivienda:	Aljibe (100,0%)

Comunidad La Armonía - Aldea 2

Localización Geográfica

Departamento:	Presidente Hayes
Distrito:	Villa Hayes
Área:	Rural

Distancias

De la Capital Departamental (Villa Hayes):	353 Kilómetros
De la Cabecera Distrital (Villa Hayes):	353 Kilómetros

Identificación Cultural - Jurídica

Familia Lingüística:	Lengua Maskoy
Etnia:	Enxet Sur (64,2%), Enlhet Norte (35,8%)
Lengua Hablada:	Enxet Sur (59,1%), Enlhet Norte (40,9%)

Condición Sociodemográfica

Población según grupos de edad

	Total	0-4	5-14	15-29	30-64	65 y más
Ambos Sexos	95	5	17	27	39	7
Varones	50	4	9	14	19	4
Mujeres	45	1	8	13	20	3

Total de Viviendas:	22
Tipo de Viviendas Particulares:	Casa (59,1%), Rancho (40,9%)
Promedio de Habitantes por Vivienda:	4,3
Promedio de Años de Estudio:	3,7
Con Partida de Nacimiento:	97,9%
Con Cédula de Identidad:	82,1%

Actividades Económicas

Caza y Pesca:	Sí realiza	Armadillo, Cerdo silvestre, Peces, Cocodrilo, Lagarto, Otros
Recolección:	Sí realiza	Cogollo de palma, Algarrobo, Tuna, Miel silvestre
Artesanía:	Sí realiza	Lana, Algodón, Karaguatá, Hoja de palma, Otros

Población Económicamente Activa:	48 personas
Tasa de Actividad:	58,5%
Ocupación Principal:	Agricultor (58,8%), Ganadero (8,8%), Peón agropecuario (2,9%)
Tipos de Cultivos por Vivienda:	Batata (95,5%), Sandía (72,7%), Sésamo (72,7%), Poroto (45,5%), Zapallo (45,5%)

Servicios

Local Escolar (Escuela/Colegio):	No tiene
Centro o Puesto de Salud:	No tiene
Tipos de Luz en la Vivienda:	Lámpara (Kerosene, gas) (68,2%), Fogón (18,2%), Lampium, vela, candil (13,6%)
Tipos de Agua en la Vivienda:	Aljibe (72,7%), Tajamar, naciente (27,3%)

Comunidad La Armonía - Aldea 3

Localización Geográfica

Departamento:	Presidente Hayes
Distrito:	Villa Hayes
Área:	Rural

Distancias

De la Capital Departamental (Villa Hayes):	354 Kilómetros
De la Cabecera Distrital (Villa Hayes):	354 Kilómetros

Identificación Cultural - Jurídica

Familia Lingüística:	Lengua Maskoy
Etnia:	Enxet Sur (72,2%), Enlhet Norte (27,8%)
Lengua Hablada:	Enxet Sur (54,5%), Enlhet Norte (45,5%)

Condición Sociodemográfica

Población según grupos de edad

	Total	0-4	5-14	15-29	30-64	65 y más
Ambos Sexos	54	2	18	10	23	1
Varones	31	1	12	4	13	1
Mujeres	23	1	6	6	10	0

Total de Viviendas:	11
Tipo de Viviendas Particulares:	Casa (54,5%), Rancho (45,5%)
Promedio de Habitantes por Vivienda:	4,9
Promedio de Años de Estudio:	2,6
Con Partida de Nacimiento:	100,0%
Con Cédula de Identidad:	81,5%

Actividades Económicas

Caza y Pesca:	Sí realiza	Armadillo, Cerdo silvestre, Peces, Cocodrilo, Lagarto, Otros
Recolección:	Sí realiza	Cogollo de palma, Algarrobo, Tuna, Miel silvestre
Artesanía:	Sí realiza	Lana, Algodón, Karaguatá, Hoja de palma

Población Económicamente Activa:	19 personas
Tasa de Actividad:	42,2%
Ocupación Principal:	Agricultor (55,6%), Peón agropecuario (22,2%), Albañil (11,1%)
Tipos de Cultivos por Vivienda:	Batata (90,9%), Sésamo (72,7%), Poroto (36,4%), Algodón (36,4%), Sandía (27,3%)

Servicios

Local Escolar (Escuela/Colegio):	No tiene
Centro o Puesto de Salud:	No tiene
Tipos de Luz en la Vivienda:	Lámpara (Kerosene, gas) (54,5%), Fogón (36,4%), Lampium, vela, candil (9,1%)
Tipos de Agua en la Vivienda:	Tajamar, naciente (90,9%), Aljibe (9,1%)

Comunidad La Armonía - Aldea 4

Localización Geográfica

Departamento:	Presidente Hayes
Distrito:	Villa Hayes
Área:	Rural

Distancias

De la Capital Departamental (Villa Hayes):	354 Kilómetros
De la Cabecera Distrital (Villa Hayes):	354 Kilómetros

Identificación Cultural - Jurídica

Familia Lingüística:	Lengua Maskoy
Etnia:	Enxet Sur (84,0%), Enlhet Norte (16,0%)
Lengua Hablada:	Enxet Sur (84,2%), Enlhet Norte (15,8%)

Condición Sociodemográfica

Población según grupos de edad

	Total	0-4	5-14	15-29	30-64	65 y más
Ambos Sexos	75	8	15	23	27	2
Varones	40	4	8	12	14	2
Mujeres	35	4	7	11	13	0

Total de Viviendas:	19
Tipo de Viviendas Particulares:	Rancho (84,2%), Casa (15,8%)
Promedio de Habitantes por Vivienda:	3,9
Promedio de Años de Estudio:	2,2
Con Partida de Nacimiento:	81,3%
Con Cédula de Identidad:	80,0%

Actividades Económicas

Caza y Pesca:	Sí realiza	Armadillo, Cerdo silvestre, Peces, Cocodrilo, Lagarto, Otros
Recolección:	Sí realiza	Cogollo de palma, Algarrobo, Tuna, Miel silvestre
Artesanía:	Sí realiza	Lana, Algodón, Karaguatá, Hoja de palma, Otros
Población Económicamente Activa:		55 personas
Tasa de Actividad:		93,3%
Ocupación Principal:		Agricultor (100,0%)
Tipos de Cultivos por Vivienda:		Batata (94,7%), Sandía (89,5%), Zapallo (84,2%), Algodón (73,7%), Maíz (68,4%)

Servicios

Local Escolar (Escuela/Colegio):	Sí tiene
Centro o Puesto de Salud:	No tiene
Tipos de Luz en la Vivienda:	Fogón (52,6%), Lámpara (Kerosen, gas) (36,8%), Lampium, vela, candil (10,5%)
Tipos de Agua en la Vivienda:	Tajamar, naciente (94,7%), Pozo con Bomba (5,3%)

Comunidad La Armonía - Aldea 5

Localización Geográfica

Departamento:	Presidente Hayes
Distrito:	Villa Hayes
Área:	Rural

Distancias

De la Capital Departamental (Villa Hayes):	353 Kilómetros
De la Cabecera Distrital (Villa Hayes):	353 Kilómetros

Identificación Cultural - Jurídica

Familia Lingüística:	Lengua Maskoy
Etnia:	Enxet Sur (60,6%), Enlhet Norte (38,0%), Toba (1,4%)
Lengua Hablada:	Enxet Sur (50,0%), Enlhet Norte (38,9%), Guaraní (5,6%), Toba (5,6%)

Condición Sociodemográfica

Población según grupos de edad

	Total	0-4	5-14	15-29	30-64	65 y más
Ambos Sexos	71	5	19	17	25	5
Varones	37	3	10	8	13	3
Mujeres	34	2	9	9	12	2

Total de Viviendas:	18
Tipo de Viviendas Particulares:	Rancho (77,8%), Casa (22,2%)
Promedio de Habitantes por Vivienda:	3,9
Promedio de Años de Estudio:	2,7
Con Partida de Nacimiento:	95,8%
Con Cédula de Identidad:	83,1%

Actividades Económicas

Caza y Pesca:	Sí realiza	Armadillo, Cerdo silvestre, Peces, Lagarto, Aves silvestre, Otros
Recolección:	Sí realiza	Cogollo de palma, Algarrobo, Miel silvestre
Artesanía:	Sí realiza	Lana, Algodón, Karaguatá, Hoja de palma, Madera
Población Económicamente Activa:		45 personas
Tasa de Actividad:		76,3%
Ocupación Principal:		Agricultor (100,0%)
Tipos de Cultivos por Vivienda:		Sésamo (61,1%), Algodón (44,4%), Poroto (33,3%), Mandioca (16,7%), Sandía (16,7%)

Servicios

Local Escolar (Escuela/Colegio):	Sí tiene
Centro o Puesto de Salud:	Sí tiene
Tipos de Luz en la Vivienda:	Lámpara (Kerosene, gas) (77,8%), Fogón (16,7%), Lampium, vela, candil (5,6%)
Tipos de Agua en la Vivienda:	Aljibe (61,1%), Tajamar, naciente (38,9%)

Comunidad La Esperanza

Localización Geográfica

Departamento:	Presidente Hayes
Distrito:	Villa Hayes
Área:	Rural

Distancias

De la Capital Departamental (Villa Hayes):	200 Kilómetros
De la Cabecera Distrital (Villa Hayes):	200 Kilómetros

Identificación Cultural - Jurídica

Familia Lingüística:	Lengua Maskoy
Etnia:	Enxet Sur (95,2%), Toba-Qom (3,1%), Enlhet Norte (0,7%), No Indígena (1,0%)
Lengua Hablada:	Guaraní (86,4%), Enxet Sur (13,6%)
Personería Jurídica:	Sí tiene
Situación de la Tierra:	Con tierra propia

Condición Sociodemográfica

Población según grupos de edad

	Total	0-4	5-14	15-29	30-64	65 y más
Ambos Sexos	418	83	100	109	113	13
Varones	221	43	47	67	57	7
Mujeres	197	40	53	42	56	6

Total de Viviendas:	81
Tipo de Viviendas Particulares:	Casa (71,6%), Rancho (24,7%), Temporal (2,5%), Galpón (1,2%)
Promedio de Habitantes por Vivienda:	5,2
Promedio de Años de Estudio:	1,9
Con Partida de Nacimiento:	44,5%
Con Cédula de Identidad:	30,1%

Actividades Económicas

Caza y Pesca:	Sí realiza	Armadillo, Cerdo silvestre, Peces, Cocodrilo, Lagarto, Otros
Recolección:	Sí realiza	Cogollo de palma, Algarrobo, Tuna, Jata'í, Ñangapiry, Otros
Artesanía:	Sí realiza	Lana, Karaguatá, Hoja de palma, Pluma, Totora
Población Económicamente Activa:		146 personas
Tasa de Actividad:		53,5%
Ocupación Principal:		Peón agropecuario (30,3%), Pescador y cazador (8,3%), Artesano (7,6%), Trabajador forestal (7,6%), Ganadero (6,1%)
Tipos de Cultivos por Vivienda:		Zapallo (27,2%), Batata (24,7%), Poroto (12,3%), Sandía (12,3%), Melón (11,1%)

Servicios

Local Escolar (Escuela/Colegio):	Sí tiene
Centro o Puesto de Salud:	Sí tiene
Tipos de Luz en la Vivienda:	Fogón (58,0%), Lampium, vela, candil (35,8%), Lámpara (kerosene, gas) (4,9%), Luz Eléctrica (1,2%)
Tipos de Agua en la Vivienda:	Tajamar, naciente (96,3%), Pozo sin Bomba (2,5%), Otro (1,2%)

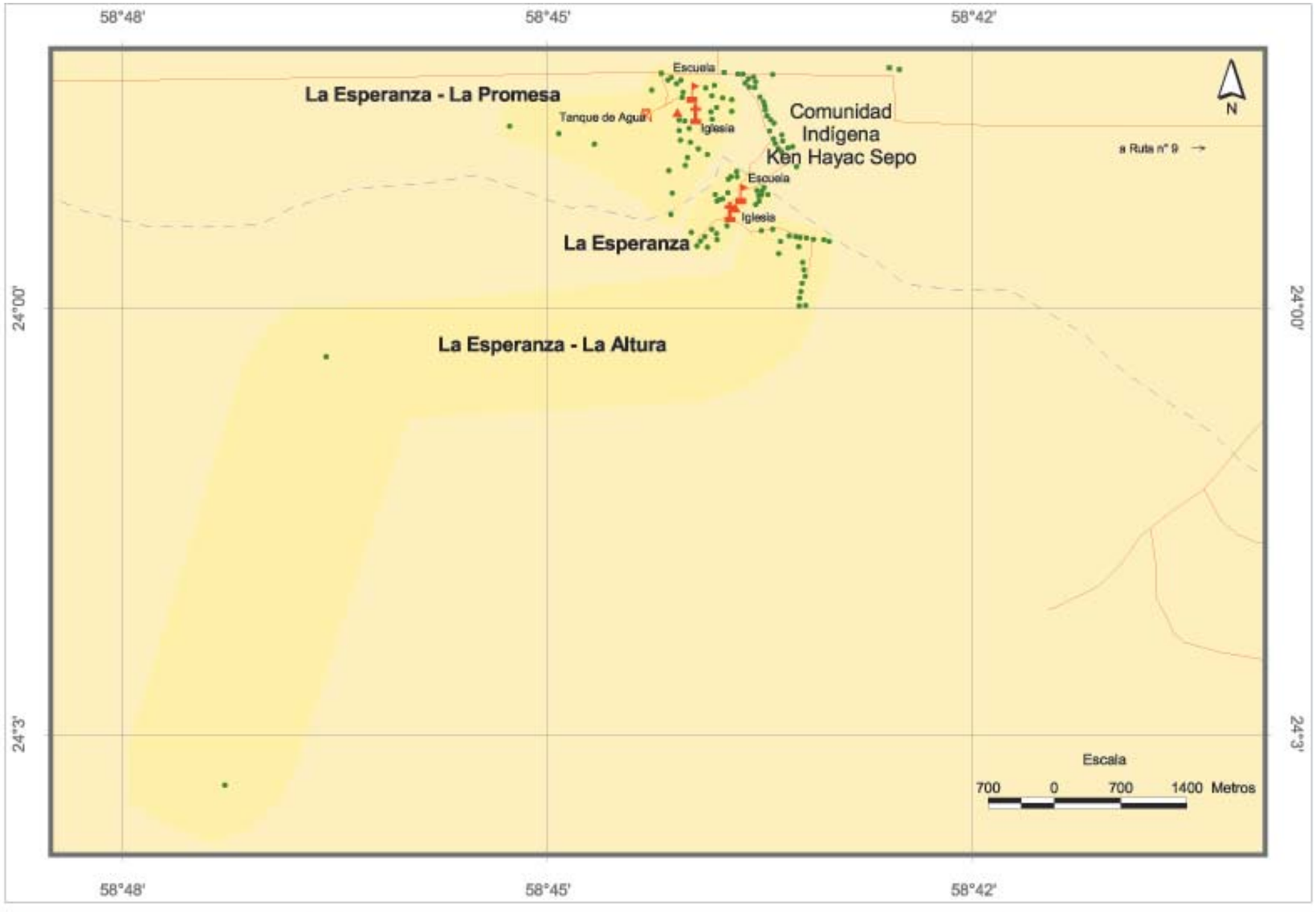

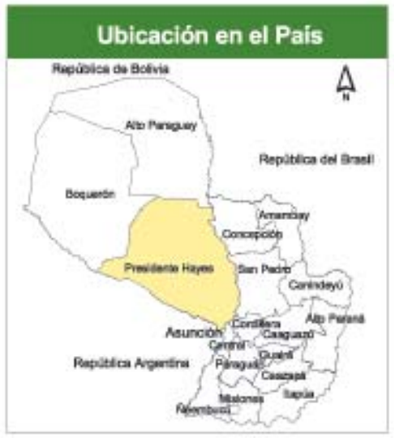



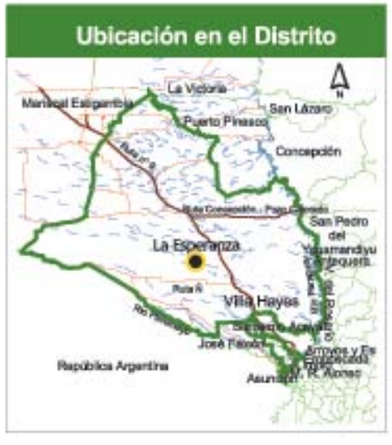



Comunidad La Esperanza - Aldea La Esperanza

Localización Geográfica

Departamento:	Presidente Hayes
Distrito:	Villa Hayes
Área:	Rural

Distancias

De la Capital Departamental (Villa Hayes):	203 Kilómetros
De la Cabecera Distrital (Villa Hayes):	203 Kilómetros

Identificación Cultural - Jurídica

Familia Lingüística:	Lengua Maskoy
Etnia:	Enxet Sur (92,2%), Enlhet Norte (1,3%), Toba-Qom (5,2%), No Indígena (1,3%)
Lengua Hablada:	Guaraní (86,2%), Enxet Sur (13,8%)

Condición Sociodemográfica

Población según grupos de edad

	Total	0-4	5-14	15-29	30-64	65 y más
Ambos Sexos	153	27	39	38	40	9
Varones	81	14	20	22	19	6
Mujeres	72	13	19	16	21	3

Total de Viviendas:	29
Tipo de Viviendas Particulares:	Casa (58,6%), Rancho (34,5%), Temporal (3,4%), Galpón (3,4%)
Promedio de Habitantes por Vivienda:	5,3
Promedio de Años de Estudio:	1,9
Con Partida de Nacimiento:	49,7%
Con Cédula de Identidad:	26,1%

Actividades Económicas

Caza y Pesca:	Sí realiza	Armadillo, Cerdo silvestre, Peces, Cocodrilo, Lagarto, Otros
Recolección:	Sí realiza	Cogollo de palma, Algarrobo, Tuna, Ñangapiry, Miel silvestre
Artesanía:	Sí realiza	Lana, Karaguatá, Hoja de palma, Pluma, Totora

Población Económicamente Activa:	60 personas
Tasa de Actividad:	57,7%
Ocupación Principal:	Peón agropecuario (36,2%), Artesano (15,5%), Agricultor (6,9%), Pescador y cazador (3,4%), Trabajador forestal (3,4%)
Tipos de Cultivos por Vivienda:	Zapallo (41,4%), Batata (27,6%), Poroto (24,1%), Sandía (17,2%), Maíz (13,8%)

Servicios

Local Escolar (Escuela/Colegio):	Sí tiene
Centro o Puesto de Salud:	Sí tiene
Tipos de Luz en la Vivienda:	Fogón (62,1%), Lampium, vela, candil (34,5%), Luz Eléctrica (3,4%)
Tipos de Agua en la Vivienda:	Tajamar, naciente (93,1%) Pozo sin Bomba (3,4%), Otro (3,4%)

Comunidad La Esperanza - Aldea La Promesa

Localización Geográfica

Departamento:	Presidente Hayes
Distrito:	Villa Hayes
Área:	Rural

Distancias

De la Capital Departamental (Villa Hayes):	203 Kilómetros
De la Cabecera Distrital (Villa Hayes):	203 Kilómetros

Identificación Cultural - Jurídica

Familia Lingüística:	Lengua Maskoy
Etnia:	Enxet Sur (97,9%), Enlhet Norte (0,7%), Toba-Qom (0,7%), No Indígena (0,7%)
Lengua Hablada:	Guaraní (93,8%), Enxet Sur (6,2%)

Condición Sociodemográfica

Población según grupos de edad

	Total	0-4	5-14	15-29	30-64	65 y más
Ambos Sexos	141	31	30	39	39	2
Varones	72	14	13	25	20	0
Mujeres	69	17	17	14	19	2

Total de Viviendas:	32
Tipo de Viviendas Particulares:	Casa (84,4%), Rancho (12,5%), Temporal (3,1%)
Promedio de Habitantes por Vivienda:	4,4
Promedio de Años de Estudio:	1,5
Con Partida de Nacimiento:	43,3%
Con Cédula de Identidad:	34,8%

Actividades Económicas

Caza y Pesca:	Sí realiza	Armadillo, Cerdo silvestre, Peces, Cocodrilo, Lagarto, Otros
Recolección:	Sí realiza	Algarrobo, Tuna, Ñangapiry, Miel silvestre
Artesanía:	Sí realiza	Lana, Karaguatá, Hoja de palma

Población Económicamente Activa:	53 personas
Tasa de Actividad:	58,9%
Ocupación Principal:	Peón agropecuario (27,5%), Pescador y cazador (13,7%), Ganadero (13,7%), Trabajador forestal (7,8%), Recolector de basura (7,8%)
Tipos de Cultivos por Vivienda:	Batata (25,0%), Zapallo (12,5%), Poroto (6,3%), Melón (6,3%), Maíz (3,1%)

Servicios

Local Escolar (Escuela/Colegio):	Sí tiene
Centro o Puesto de Salud:	No tiene
Tipos de Luz en la Vivienda:	Lampium, vela, candil (46,9%), Fogón (43,8%), Lámpara (Kerosene, gas) (9,4%)
Tipos de Agua en la Vivienda:	Tajamar, naciente (96,9%), Pozo sin Bomba (3,1%)

Comunidad La Esperanza - Aldea La Altura

Localización Geográfica

Departamento:	Presidente Hayes
Distrito:	Villa Hayes
Área:	Rural

Distancias

De la Capital Departamental (Villa Hayes):	206 Kilómetros
De la Cabecera Distrital (Villa Hayes):	206 Kilómetros

Identificación Cultural - Jurídica

Familia Lingüística:	Lengua Maskoy
Etnia:	Enxet Sur (96,0%), Toba-Qom (3,2%), No Indígena (0,8%)
Lengua Hablada:	Guaraní (75,0%), Enxet Sur (25,0%)

Condición Sociodemográfica

Población según grupos de edad

	Total	0-4	5-14	15-29	30-64	65 y más
Ambos Sexos	124	25	31	32	34	2
Varones	68	15	14	20	18	1
Mujeres	56	10	17	12	16	1

Total de Viviendas:	20
Tipo de Viviendas Particulares:	Casa (70,0%), Rancho (30,0%)
Promedio de Habitantes por Vivienda:	6,2
Promedio de Años de Estudio:	2,2
Con Partida de Nacimiento:	39,5%
Con Cédula de Identidad:	29,8%

Actividades Económicas

Caza y Pesca:	Sí realiza	Armadillo, Cerdo silvestre, Peces, Cocodrilo, Lagarto, Otros
Recolección:	Sí realiza	Cogollo de palma, Algarrobo, Tuna, Jata'í, Ñangapiry, Otros
Artesanía:	Sí realiza	Lana, Karaguatá, Hoja de palma

Población Económicamente Activa:	33 personas
Tasa de Actividad:	41,8%
Ocupación Principal:	Peón agropecuario (21,7%), Trabajador forestal (17,4%), Peón forestal (17,4%), Pescador y cazador (8,7%), Albañil (8,7%)
Tipos de Cultivos por Vivienda:	Zapallo (30,0%), Batata (20,0%), Sandía (20,0%), Melón (20,0%), Maíz (10,0%)

Servicios

Local Escolar (Escuela/Colegio):	No tiene
Centro o Puesto de Salud:	No tiene
Tipos de Luz en la Vivienda:	Fogón (75,0%), Lampium, vela, candil (20,0%), Lámpara (Kerosene, gas) (5,0%)
Tipos de Agua en la Vivienda:	Tajamar, naciente (100,0%)

Comunidad La Herencia

Localización Geográfica

Departamento:	Presidente Hayes
Distrito:	Villa Hayes
Área:	Rural

Distancias

De la Capital Departamental (Villa Hayes):	296 Kilómetros
De la Cabecera Distrital (Villa Hayes):	296 Kilómetros

Identificación Cultural - Jurídica

Familia Lingüística:	Lengua Maskoy
Etnia:	Enxet Sur (95,4%), Sanapaná (3,0%), Enlhet Norte (0,6%), Angaité (0,5%), No Indígena (0,3%)
Lengua Hablada:	Guaraní (57,5%), Enxet Sur (40,6%), Castellano (0,9%), Sanapaná (0,9%)
Personería Jurídica:	Sí tiene
Situación de la Tierra:	Con tierra propia

Condición Sociodemográfica

Población según grupos de edad

	Total	0-4	5-14	15-29	30-64	65 y más
Ambos Sexos	1.314	189	356	328	401	40
Varones	657	89	176	162	207	23
Mujeres	657	100	180	166	194	17

Total de Viviendas:	222
Tipo de Viviendas Particulares:	Rancho (84,2%), Casa (14,9%), Galpón (0,9%)
Promedio de Habitantes por Vivienda:	6,0
Promedio de Años de Estudio:	1,5
Con Partida de Nacimiento:	64,1%
Con Cédula de Identidad:	51,3%

Actividades Económicas

Caza y Pesca:	Sí realiza	Carpincho, Armadillo, Cerdo silvestre, Peces, Cocodrilo, Otros
Recolección:	Sí realiza	Cogollo de palma, Algarrobo, Tuna, Miel silvestre, Otros
Artesanía:	Sí realiza	Lana, Karaguatá, Hoja de palma
Población Económicamente Activa:		536 personas
Tasa de Actividad:		58,3%
Ocupación Principal:		Agricultor (47,8%), Peón agropecuario (36,0%), Ganadero (4,1%), Personal doméstico (2,3%), Limpiador de patios (2,3%)
Tipos de Cultivos por Vivienda:		Batata (77,0%), Zapallo (75,7%), Sandía (73,0%), Mandioca (68,5%) Poroto (67,1%)

Servicios

Local Escolar (Escuela/Colegio):	Sí tiene
Centro o Puesto de Salud:	Sí tiene
Tipos de Luz en la Vivienda:	Lampium, vela, candil (52,1%), Lámpara (kerosene, gas) (27,9%), Fogón (19,6%), Luz Eléctrica (0,5%)
Tipos de Agua en la Vivienda:	Tajamar, naciente (86,8 %), Aljibe (11,9%), Pozo sin Bomba (1,4%)

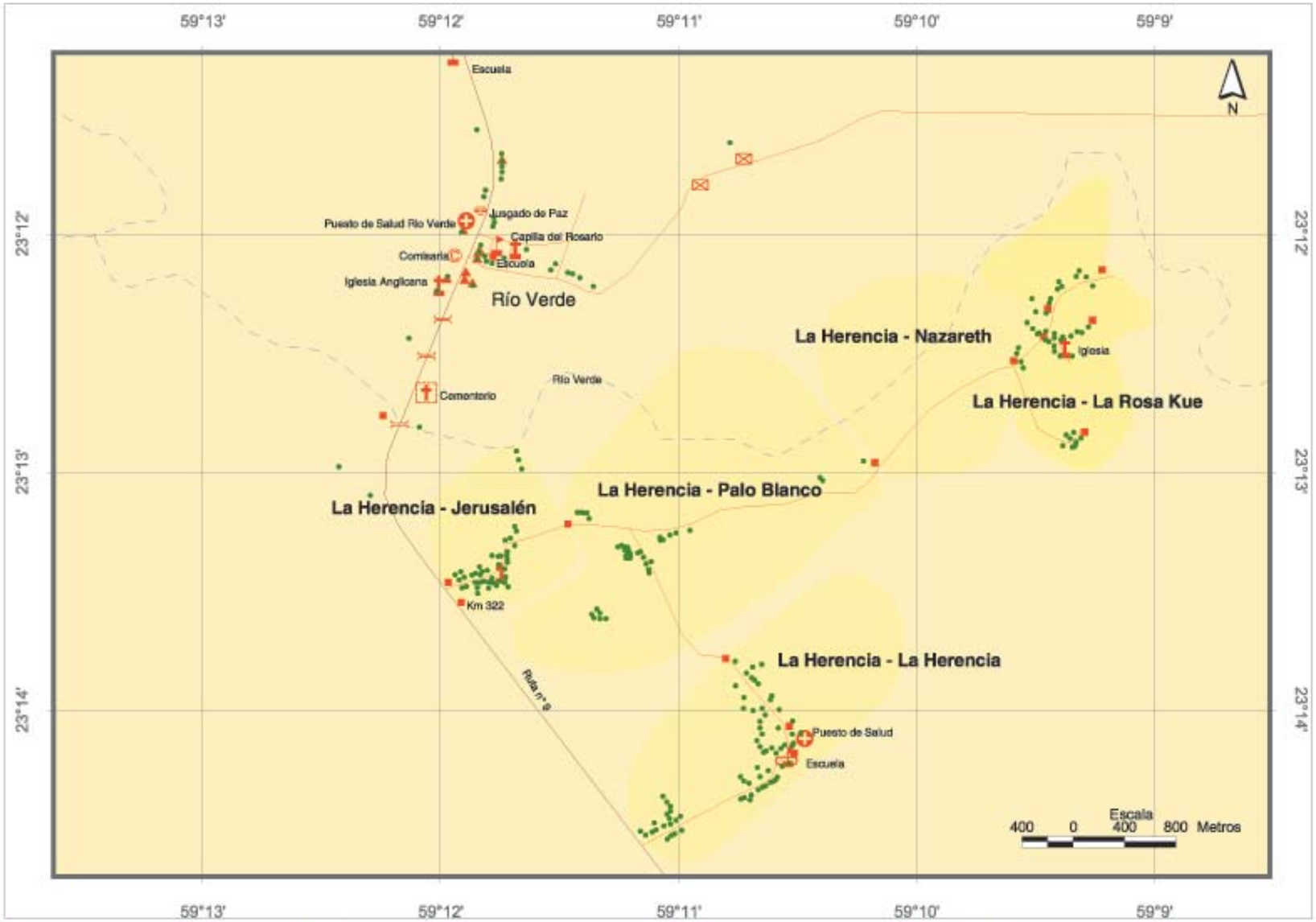

Ubicación en el País



Ubicación en el Departamento

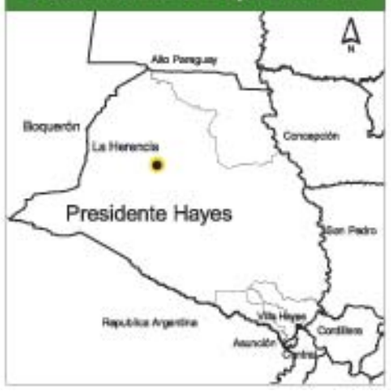

Ubicación en el Distrito

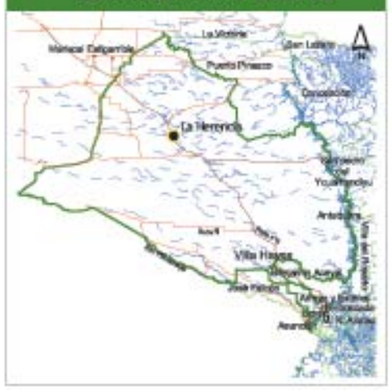

Referencias

- Viviendas
- Escuela
- Iglesia
- Puesto de Salud
- Comercio y Servicio
- Cooperativa
- Cementerio
- Cancha de fútbol
- Antena
- Tanque de Agua
- Portón
- Puente
- Otras Referencias
- Hidrografía
- Vías asfaltadas
- Vías no asfaltadas
- Área aproximada de las Aldeas

Comunidad La Herencia - Aldea Jerusalén

Localización Geográfica

Departamento:	Presidente Hayes
Distrito:	Villa Hayes
Área:	Rural

Distancias

De la Capital Departamental (Villa Hayes):	296 Kilómetros
De la Cabecera Distrital (Villa Hayes):	296 Kilómetros

Identificación Cultural - Jurídica

Familia Lingüística:	Lengua Maskoy
Etnia:	Enxet Sur (93,8%), Sanapaná (5,5%), No Indígena (0,7%)
Lengua Hablada:	Guaraní (94,8%), Enxet Sur (5,2%)

Condición Sociodemográfica

Población según grupos de edad

	Total	0-4	5-14	15-29	30-64	65 y más
Ambos Sexos	307	47	92	78	82	8
Varones	146	20	43	37	40	6
Mujeres	161	27	49	41	42	2

Total de Viviendas:	58
Tipo de Viviendas Particulares:	Rancho (89,7%), Casa (10,3%)
Promedio de Habitantes por Vivienda:	5,3
Promedio de Años de Estudio:	1,7
Con Partida de Nacimiento:	51,5%
Con Cédula de Identidad:	41,4%

Actividades Económicas

Caza y Pesca:	Sí realiza	Carpincho, Armadillo, Cerdo silvestre, Peces, Cocodrilo, Otros
Recolección:	Sí realiza	Cogollo de palma, Algarrobo, Tuna, Miel silvestre, Otros
Artesanía:	Sí realiza	Lana, Karaguatá, Hoja de palma
Población Económicamente Activa:		156 personas
Tasa de Actividad:		74,6%
Ocupación Principal:		Agricultor (71,8%), Peón agropecuario (19,2%), Personal doméstico (2,6%), Albañil (1,9%), Avicultor (0,6%)
Tipos de Cultivos por Vivienda:		Batata (91,4%), Zapallo (89,7%), Sandía (87,9%), Melón (87,9%), Poroto (86,2%)

Servicios

Local Escolar (Escuela/Colegio):	Sí tiene
Centro o Puesto de Salud:	No tiene
Tipos de Luz en la Vivienda:	Lampium, vela, candil (72,4%), Fogón (17,2%), Lámpara (Kerosene, gas) (10,3%)
Tipos de Agua en la Vivienda:	Tajamar, naciente (93,1%), Pozo sin Bomba (5,2%), Aljibe (1,7%)

Comunidad La Herencia - Aldea La Herencia

Localización Geográfica

Departamento:	Presidente Hayes
Distrito:	Villa Hayes
Área:	Rural

Distancias

De la Capital Departamental (Villa Hayes):	293 Kilómetros
De la Cabecera Distrital (Villa Hayes):	293 Kilómetros

Identificación Cultural - Jurídica

Familia Lingüística:	Lengua Maskoy
Etnia:	Enxet Sur (93,8%), Sanapaná (4,1%), Angaité (1,2%), Enlhet Norte (0,4%), Toba-Qom (0,2%)
Lengua Hablada:	Enxet Sur (87,0%), Guaraní (9,1%), Sanapaná (2,6%), Castellano (1,3%)

Condición Sociodemográfica

Población según grupos de edad

	Total	0-4	5-14	15-29	30-64	65 y más
Ambos Sexos	514	71	140	128	161	14
Varones	260	36	70	63	83	8
Mujeres	254	35	70	65	78	6

Total de Viviendas:	77
Tipo de Viviendas Particulares:	Rancho (83,1%), Casa (16,9%)
Promedio de Habitantes por Vivienda:	6,7
Promedio de Años de Estudio:	1,6
Con Partida de Nacimiento:	66,1%
Con Cédula de Identidad:	53,7%

Actividades Económicas

Caza y Pesca:	Sí realiza	Carpincho, Armadillo, Cerdo silvestre, Peces, Cocodrilo, Otros
Recolección:	Sí realiza	Cogollo de palma, Algarrobo, Tuna, Miel silvestre
Artesanía:	Sí realiza	Lana, Karaguatá, Hoja de palma
Población Económicamente Activa:		209 personas
Tasa de Actividad:		57,9%
Ocupación Principal:		Peón agropecuario (42,1%), Agricultor (33,5%) Ganadero (6,7%), Limpiador de patios (5,7%), Recolector de basura (2,9%)
Tipos de Cultivos por Vivienda:		Zapallo (72,7%), Sandía (71,4%), Batata (67,5%), Melón (64,9%), Mandioca (61,0%)

Servicios

Local Escolar (Escuela/Colegio):	Sí tiene
Centro o Puesto de Salud:	Sí tiene
Tipos de Luz en la Vivienda:	Lampium, vela, candil (64,9%), Lámpara (Kerosene, gas) (24,7%), Fogón (9,1%), Luz Eléctrica (1,3%)
Tipos de Agua en la Vivienda:	Tajamar, naciente (96,1%), Aljibe (3,9%)

Comunidad La Herencia - Aldea La Rosa Kue

Localización Geográfica

Departamento:	Presidente Hayes
Distrito:	Villa Hayes
Área:	Rural

Distancias

De la Capital Departamental (Villa Hayes):	299 Kilómetros
De la Cabecera Distrital (Villa Hayes):	299 Kilómetros

Identificación Cultural - Jurídica

Familia Lingüística:	Lengua Maskoy
Etnia:	Enxet Sur (96,9%), Enlhet Norte (1,8%), Sanapaná (1,2%)
Lengua Hablada:	Guaraní (97,0%), Castellano (3,0%)

Condición Sociodemográfica

Población según grupos de edad

	Total	0-4	5-14	15-29	30-64	65 y más
Ambos Sexos	163	24	43	34	59	3
Varones	83	11	23	15	31	3
Mujeres	80	13	20	19	28	0

Total de Viviendas:	35
Tipo de Viviendas Particulares:	Rancho (71,4%), Casa (22,9%), Galpón (5,7%)
Promedio de Habitantes por Vivienda:	4,9
Promedio de Años de Estudio:	0,9
Con Partida de Nacimiento:	84,0%
Con Cédula de Identidad:	58,9%

Actividades Económicas

Caza y Pesca:	Sí realiza	Carpincho, Armadillo, Cerdo silvestre, Peces, Cocodrilo, Otros
Recolección:	Sí realiza	Cogollo de palma, Algarrobo, Tuna, Miel silvestre
Artesanía:	Sí realiza	Lana, Hoja de palma
Población Económicamente Activa:		38 personas
Tasa de Actividad:		33,3%
Ocupación Principal:		Agricultor (57,9%), Peón agropecuario (36,8%), Albañil (2,6%)
Tipos de Cultivos por Vivienda:		Sandía (74,3%), Maíz (71,4%), Poroto (71,4%), Batata (71,4%), Zapallo (68,6%)

Servicios

Local Escolar (Escuela/Colegio):	Sí tiene
Centro o Puesto de Salud:	No tiene
Tipos de Luz en la Vivienda:	Lámpara (Kerosene, gas) (54,5%), Lampium, vela, candil (24,2%), Fogón (21,2%)
Tipos de Agua en la Vivienda:	Aljibe (66,7%), Tajamar, naciente (33,3%)

Comunidad La Herencia - Aldea Nazareth

Localización Geográfica

Departamento:	Presidente Hayes
Distrito:	Villa Hayes
Área:	Rural

Distancias

De la Capital Departamental (Villa Hayes):	298 Kilómetros
De la Cabecera Distrital (Villa Hayes):	298 Kilómetros

Identificación Cultural - Jurídica

Familia Lingüística:	Lengua Maskoy
Etnia:	Enxet Sur (99,0%), Enlhet Norte (1,0%)
Lengua Hablada:	Guaraní (100,0%)

Condición Sociodemográfica

Población según grupos de edad

	Total	0-4	5-14	15-29	30-64	65 y más
Ambos Sexos	97	13	29	23	28	4
Varones	53	5	18	13	15	2
Mujeres	44	8	11	10	13	2

Total de Viviendas:	13
Tipo de Viviendas Particulares:	Rancho (84,6%), Casa (15,4%)
Promedio de Habitantes por Vivienda:	7,5
Promedio de Años de Estudio:	1,2
Con Partida de Nacimiento:	68,0%
Con Cédula de Identidad:	55,7%

Actividades Económicas

Caza y Pesca:	Sí realiza	Armadillo, Cerdo silvestre, Peces, Lagarto, Venado, Otros
Recolección:	Sí realiza	Cogollo de palma, Algarrobo, Miel silvestre
Artesanía:	Sí realiza	Lana, Karaguatá, Hoja de palma
Población Económicamente Activa:		47 personas
Tasa de Actividad:		72,3%
Ocupación Principal:		Agricultor (50,0%), Peón agropecuario (40,9%), Personal doméstico (9,1%)
Tipos de Cultivos por Vivienda:		Batata (84,6%), Zapallo (84,6%), Mandioca (76,9%), Poroto (76,9%), Sandía (76,9%)

Servicios

Local Escolar (Escuela/Colegio):	Sí tiene
Centro o Puesto de Salud:	No tiene
Tipos de Luz en la Vivienda:	Fogón (61,5%), Lámpara (Kerosene, gas) (23,1%), Lampium, vela, candil (15,4%)
Tipos de Agua en la Vivienda:	Tajamar, naciente (100,0%)

Comunidad La Herencia - Aldea Palo Blanco

Localización Geográfica

Departamento:	Presidente Hayes
Distrito:	Villa Hayes
Área:	Rural

Distancias

De la Capital Departamental (Villa Hayes):	296 Kilómetros
De la Cabecera Distrital (Villa Hayes):	296 Kilómetros

Identificación Cultural - Jurídica

Familia Lingüística:	Lengua Maskoy
Etnia:	Enxet Sur (98,7%), Enlhet Norte (0,9%), Toba (0,4%)
Lengua Hablada:	Enxet Sur (50,0%), Guaraní (50,0%)

Condición Sociodemográfica

Población según grupos de edad

	Total	0-4	5-14	15-29	30-64	65 y más
Ambos Sexos	233	34	52	65	71	11
Varones	115	17	22	34	38	4
Mujeres	118	17	30	31	33	7

Total de Viviendas:	39
Tipo de Viviendas Particulares:	Rancho (99,7%), Casa (0,3%)
Promedio de Habitantes por Vivienda:	6,1
Promedio de Años de Estudio:	1,5
Con Partida de Nacimiento:	60,5%
Con Cédula de Identidad:	51,9%

Actividades Económicas

Caza y Pesca:	Sí realiza	Carpincho, Armadillo, Peces, Cocodrilo, Lagarto, Otros
Recolección:	Sí realiza	Cogollo de palma, Algarrobo, Tuna, Miel silvestre
Artesanía:	Sí realiza	Lana, Karaguatá, Hoja de palma
Población Económicamente Activa:		86 personas
Tasa de Actividad:		50,6%
Ocupación Principal:		Peón agropecuario (48,8%), Agricultor (33,7%), Ganadero (9,3%), Vendedor ambulante (2,3%), Personal doméstico (1,2%)
Tipos de Cultivos por Vivienda:		Batata (76,9%), Mandioca (64,1%), Zapallo (64,1%), Sandía (51,3%), Poroto (48,7%)

Servicios

Local Escolar (Escuela/Colegio):	Sí tiene
Centro o Puesto de Salud:	No tiene
Tipos de Luz en la Vivienda:	Lámpara (Kerosene, gas) (39,5%), Lampium, vela, candil (31,6%), Fogón (28,9%)
Tipos de Agua en la Vivienda:	Tajamar, naciente (100,0%)

Comunidad Makxlawaya

Localización Geográfica

Departamento:	Presidente Hayes
Distrito:	Villa Hayes
Área:	Rural

Distancias

De la Capital Departamental (Villa Hayes):	289 Kilómetros
De la Cabecera Distrital (Villa Hayes):	289 Kilómetros

Identificación Cultural - Jurídica

Familia Lingüística:	Lengua Maskoy
Etnia:	Enxet Sur (98,3%), Sanapaná (0,5%), Guaraní Occidental (0,3%), Angaité (0,2%), No Indígena (0,8%)
Lengua Hablada:	Enxet Sur (90,5%), Guaraní (9,5%)
Personería Jurídica:	Sí tiene
Situación de la Tierra:	Con tierra propia

Condición Sociodemográfica

Población según grupos de edad

	Total	0-4	5-14	15-29	30-64	65 y más
Ambos Sexos	655	98	196	169	175	17
Varones	331	42	99	91	91	8
Mujeres	324	56	97	78	84	9

Total de Viviendas:	74
Tipo de Viviendas Particulares:	Casa (56,8%), Rancho (36,5%), Galpón (4,1%), Temporal (2,7%)
Promedio de Habitantes por Vivienda:	8,9
Promedio de Años de Estudio:	1,4
Con Partida de Nacimiento:	82,4%
Con Cédula de Identidad:	64,1%

Actividades Económicas

Caza y Pesca:	Sí realiza	Carpincho, Armadillo, Cerdo silvestre, Peces, Cocodrilo, Otros
Recolección:	Sí realiza	Cogollo de palma, Algarrobo, Tuna, Miel silvestre
Artesanía:	Sí realiza	Lana, Algodón, Karaguatá, Hoja de palma, Pluma, Otros
Población Económicamente Activa:		249 personas
Tasa de Actividad:		56,6%
Ocupación Principal:		Agricultor (46,6%), Peón agropecuario (42,2%), Lavandero y planchador manual (4,3%), Pescador y cazador (2,2%), Albañil (1,3%)
Tipos de Cultivos por Vivienda:		Batata (63,5%), Zapallo (62,2%), Sandía (51,4%), Mandioca (48,6%), Poroto (40,5%)

Servicios

Local Escolar (Escuela/Colegio):	Sí tiene
Centro o Puesto de Salud:	No tiene
Tipos de Luz en la Vivienda:	Lampium, vela, candil (73,0%), Fogón (23,0%), Lámpara (kerosene, gas) (4,1%),
Tipos de Agua en la Vivienda:	Tajamar, naciente (54,1%), Aljibe (45,9%)

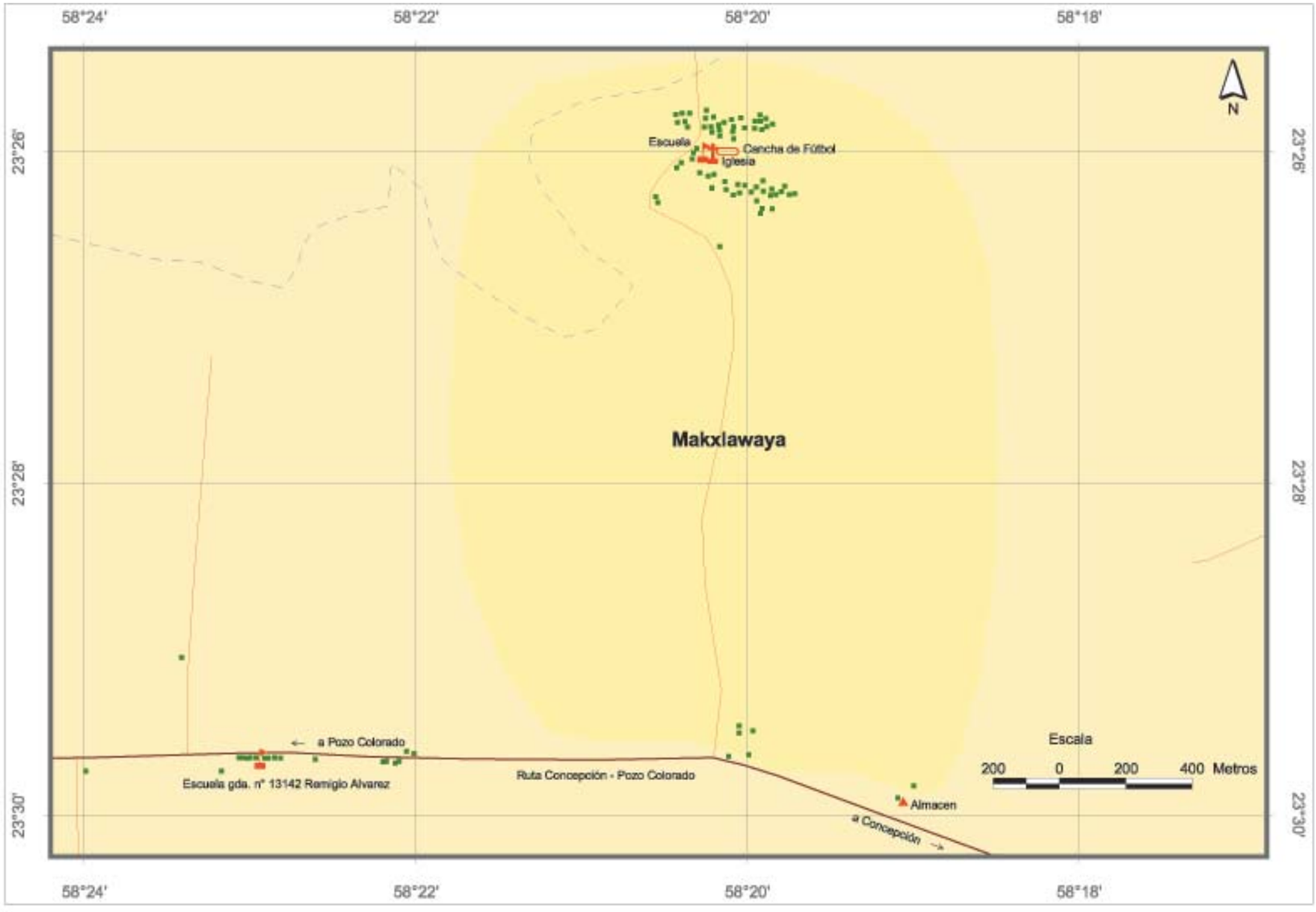

Ubicación en el País



Ubicación en el Departamento



Ubicación en el Distrito



Referencias

- Viviendas
- Escuela
- Iglesia
- Puesto de Salud
- Comercio y Servicio
- Cooperativa
- Cementerio
- Cancha de fútbol
- Antena
- Tanque de Agua
- Portón
- Puente
- Otras Referencias
- Hidrografía
- Vías asfaltadas
- Vías no asfaltadas
- Área aproximada de la Comunidad

Comunidad Sawhoyamaxa

Localización Geográfica

Departamento:	Presidente Hayes
Distrito:	Villa Hayes
Área:	Rural

Distancias

De la Capital Departamental (Villa Hayes):	343 Kilómetros
De la Cabecera Distrital (Villa Hayes):	343 Kilómetros

Identificación Cultural - Jurídica

Familia Lingüística:	Lengua Maskoy
Etnia:	Enxet Sur (49,8%), Enlhet Norte (49,3%) Angaité (1,0%)
Lengua Hablada:	Guaraní (87,2%), Enxet Sur (10,6%), Enlhet Norte (2,1%)
Personería Jurídica:	Sí tiene
Situación de la Tierra:	Sin tierra propia (en trámite)

Condición Sociodemográfica

Población según grupos de edad

	Total	0-4	5-14	15-29	30-64	65 y más
Ambos Sexos	205	35	63	53	45	9
Varones	104	18	30	33	17	6
Mujeres	101	17	33	20	28	3

Total de Viviendas:	49
Tipo de Viviendas Particulares:	Casa (81,6%), Rancho (16,3%), Temporal (2,0%)
Promedio de Habitantes por Vivienda:	4,4
Promedio de Años de Estudio:	1,7
Con Partida de Nacimiento:	80,0%
Con Cédula de Identidad:	44,4%

Actividades Económicas

Caza y Pesca:	Sí realiza	Carpincho, Armadillo, Cerdo silvestre, Peces, Cocodrilo, Otros
Recolección:	Sí realiza	Cogollo de palma, Algarrobo, Tuna, Coco, Miel silvestre, Otros
Artesanía:	Sí realiza	Lana, Algodón, Karaguatá, Hoja de palma, Takuara, Otros
Población Económicamente Activa:		81 personas
Tasa de Actividad:		59,1%
Ocupación Principal:		Pescador y cazador (60,0%), Agricultor (23,1%), Peón agropecuario (9,2%), Ganadero (1,5%)
Tipos de Cultivos por Vivienda:		Zapallo (46,9%), Batata (20,4%), Mandioca (18,4%), Sandía (12,2%), Melón (10,2%)

Servicios

Local Escolar (Escuela/Colegio):	Sí tiene
Centro o Puesto de Salud:	No tiene
Tipos de Luz en la Vivienda:	Fogón (53,2%), Lampium, vela, candil (31,9%), Luz Eléctrica (12,8%), Lámpara (kerosene, gas) (2,1%)
Tipos de Agua en la Vivienda:	Tajamar, naciente (97,9%), Aljibe (2,1%)

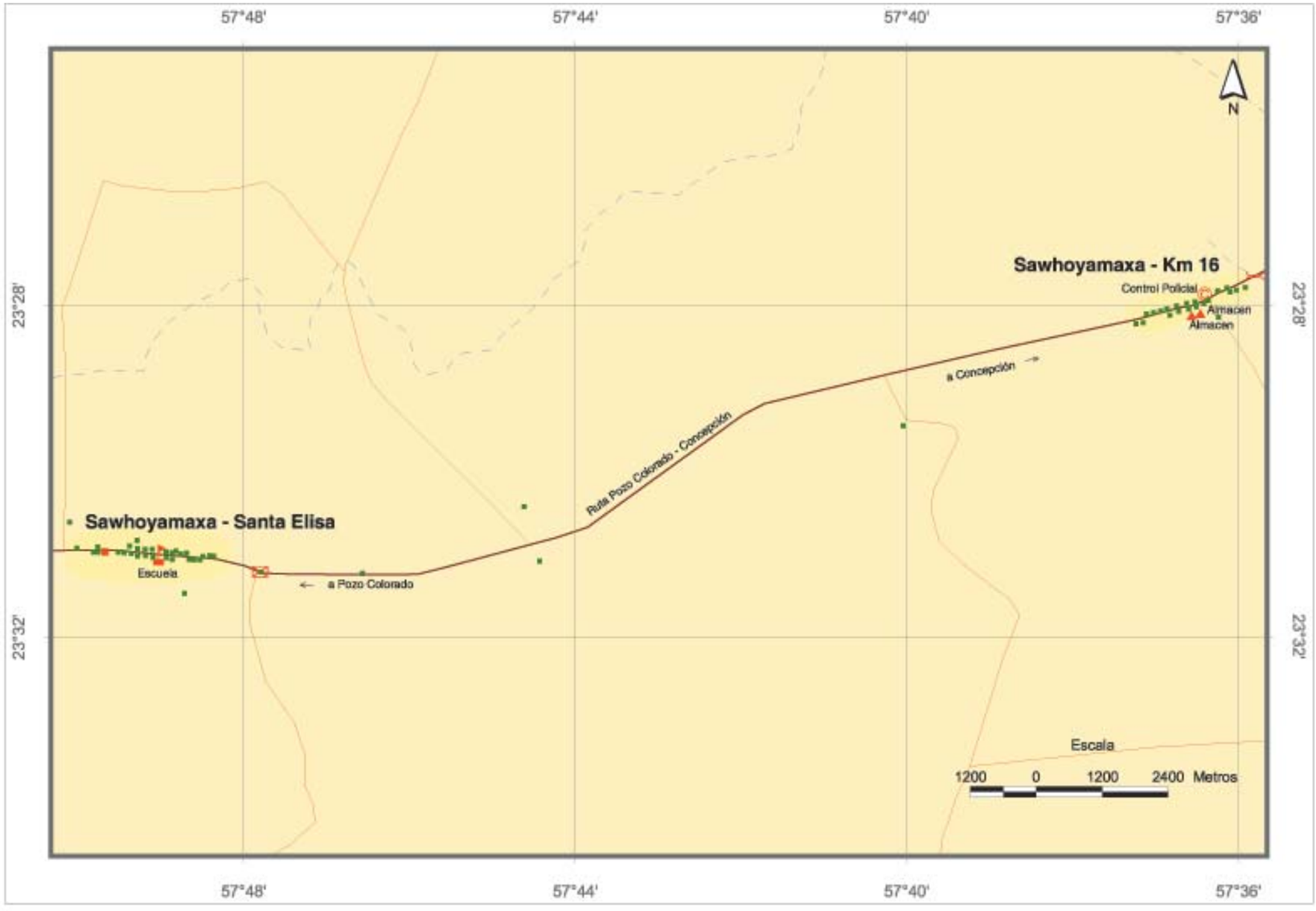

Ubicación en el País



Ubicación en el Departamento



Ubicación en el Distrito



Referencias

- Viviendas
- Escuela
- Iglesia
- Puesto de Salud
- Comercio y Servicio
- Cooperativa
- Cementerio
- Cancha de fútbol
- Antena
- Tanque de Agua
- Portón
- Puente
- Otras Referencias
- Hidrografía
- Vías asfaltadas
- Vías no asfaltadas
- Área aproximada de las Aldeas

Comunidad Sawhoyamaxa - Aldea Santa Elisa

Localización Geográfica

Departamento:	Presidente Hayes
Distrito:	Villa Hayes
Área:	Rural

Distancias

De la Capital Departamental (Villa Hayes):	343 Kilómetros
De la Cabecera Distrital (Villa Hayes):	343 Kilómetros

Identificación Cultural - Jurídica

Familia Lingüística:	Lengua Maskoy
Etnia:	Enxet Sur (68,3%), Enlhet Norte (30,1%), Angaité (1,6%)
Lengua Hablada:	Guaraní (80,0%), Enxet Sur (16,7%), Enlhet Norte (3,3%)

Condición Sociodemográfica

Población según grupos de edad

	Total	0-4	5-14	15-29	30-64	65 y más
Ambos Sexos	123	22	35	34	30	2
Varones	59	10	17	20	11	1
Mujeres	64	12	18	14	19	1

Total de Viviendas:	32
Tipo de Viviendas Particulares:	Casa (78,1%), Rancho (18,6%), Temporal (3,1%)
Promedio de Habitantes por Vivienda:	4,1
Promedio de Años de Estudio:	1,2
Con Partida de Nacimiento:	82,9%
Con Cédula de Identidad:	47,2%

Actividades Económicas

Caza y Pesca:	Sí realiza	Carpincho, Armadillo, Cerdo silvestre, Peces, Cocodrilo, Otros
Recolección:	Sí realiza	Cogollo de palma, Algarrobo, Tuna, Coco, Miel silvestre, Otros
Artesanía:	Sí realiza	Lana, Algodón, Karaguatá, Hoja de palma, Takuara, Otros

Población Económicamente Activa:	50 personas
Tasa de Actividad:	60,2%
Ocupación Principal:	Pescador y cazador (61,9%), Agricultor (23,8%), Peón agropecuario (7,1%)
Tipos de Cultivos por Vivienda:	Zapallo (37,5%), Batata (25,0%), Mandioca (18,8%), Sandía (18,8%), Melón (15,6%)

Servicios

Local Escolar (Escuela/Colegio):	Sí tiene
Centro o Puesto de Salud:	No tiene
Tipos de Luz en la Vivienda:	Fogón (76,7%), Lampium, vela, candil (20,0%), Lámpara (Kerosene, gas) (3,3%)
Tipos de Agua en la Vivienda:	Tajamar, naciente (96,7%), Aljibe (3,3%)

Comunidad Sawhoyamaxa - Aldea Kilómetro 16

Localización Geográfica

Departamento:	Presidente Hayes
Distrito:	Villa Hayes
Área:	Rural

Distancias

De la Capital Departamental (Villa Hayes):	367 Kilómetros
De la Cabecera Distrital (Villa Hayes):	367 Kilómetros

Identificación Cultural - Jurídica

Familia Lingüística:	Lengua Maskoy
Etnia:	Enlhet Norte (78,0%), Enxet Sur (22,0%)
Lengua Hablada:	Guaraní (100,0%)

Condición Sociodemográfica

Población según grupos de edad

	Total	0-4	5-14	15-29	30-64	65 y más
Ambos Sexos	82	13	28	19	15	7
Varones	45	8	13	13	6	5
Mujeres	37	5	15	6	9	2

Total de Viviendas:	17
Tipo de Viviendas Particulares:	Casa (88,2%), Rancho (11,8%)
Promedio de Habitantes por Vivienda:	4,8
Promedio de Años de Estudio:	2,3
Con Partida de Nacimiento:	75,6%
Con Cédula de Identidad:	40,2%

Actividades Económicas

Caza y Pesca:	Sí realiza	Carpincho, Armadillo, Cerdo silvestre, Peces, Cocodrilo, Otros
Recolección:	Sí realiza	Cogollo de palma, Algarrobo, Tuna, Miel silvestre
Artesanía:	No realiza	-

Población Económicamente Activa:	31 personas
Tasa de Actividad:	57,4%
Ocupación Principal:	Pescador y cazador (56,5%), Agricultor (21,7%), Peón agropecuario (13,0%), Ganadero (4,3%)
Tipos de Cultivos por Vivienda:	Zapallo (64,7%), Mandioca (17,6%), Batata (11,8%), Maíz (5,9%)

Servicios

Local Escolar (Escuela/Colegio):	No tiene
Centro o Puesto de Salud:	No tiene
Tipos de Luz en la Vivienda:	Lampium, vela, candil (52,9%), Luz Eléctrica (35,3%), Fogón (11,8%)
Tipos de Agua en la Vivienda:	Tajamar, naciente (100,0%)

Comunidad San Fernando

Localización Geográfica

Departamento:	Presidente Hayes
Distrito:	Villa Hayes
Área:	Rural

Distancias

De la Capital Departamental (Villa Hayes):	212 Kilómetros
De la Cabecera Distrital (Villa Hayes):	212 Kilómetros

Identificación Cultural - Jurídica

Familia Lingüística:	Lengua Maskoy
Etnia:	Enxet Sur (64,0%), Angaité (34,9%), Sanapaná (1,2%)
Lengua Hablada:	Guaraní (100,0%)
Personería Jurídica:	Sí tiene
Situación de la Tierra:	Sin tierra propia (en trámite)

Condición Sociodemográfica

Población según grupos de edad

	Total	0-4	5-14	15-29	30-64	65 y más
Ambos Sexos	86	14	24	21	23	4
Varones	45	6	13	12	12	2
Mujeres	41	8	11	9	11	2

Total de Viviendas:	34
Tipo de Viviendas Particulares:	Casa (82,4%), Rancho (14,7%), Temporal (2,9%)
Promedio de Habitantes por Vivienda:	5,1
Promedio de Años de Estudio:	0,8
Con Partida de Nacimiento:	66,3%
Con Cédula de Identidad:	66,3%

Actividades Económicas

Caza y Pesca:	Sí realiza	Armadillo, Cerdo silvestre, Peces, Cocodrilo, Lagarto, Otros
Recolección:	Sí realiza	Cogollo de palma, Algarrobo, Tuna, Miel silvestre
Artesanía:	Sí realiza	Lana, Karaguatá, Hoja de palma
Población Económicamente Activa:		45 personas
Tasa de Actividad:		78,90%
Ocupación Principal:		Agricultor (91,1%), Peón agropecuario (8,9%)
Tipos de Cultivos por Vivienda:		Batata (44,1%), Mandioca (41,2%), Sandía (41,2%), Poroto (38,2%), Zapallo (38,2%)

Servicios

Local Escolar (Escuela/Colegio):	Sí tiene
Centro o Puesto de Salud:	No tiene
Tipos de Luz en la Vivienda:	Lampium, vela, candil (100,0%)
Tipos de Agua en la Vivienda:	Tajamar, naciente (94,1%), Aljibe (5,9%)

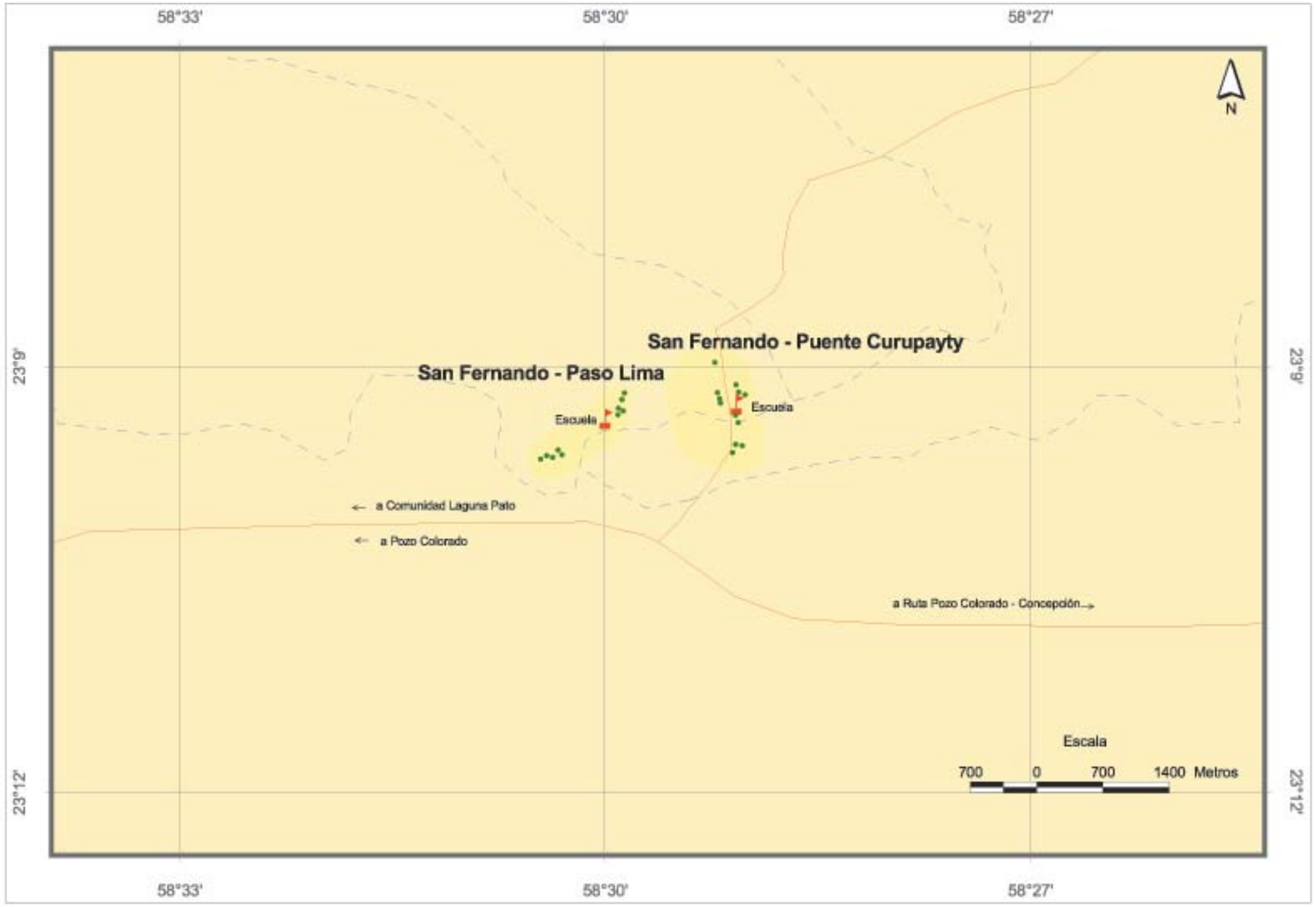





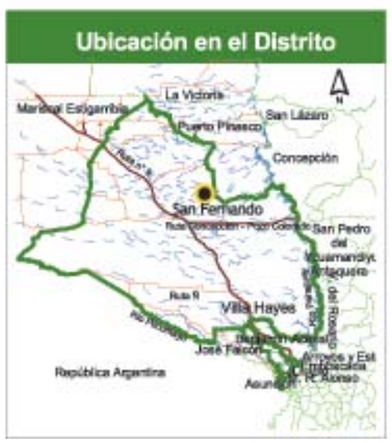



Comunidad San Fernando - Aldea Puente Curupayty

Localización Geográfica

Departamento:	Presidente Hayes
Distrito:	Villa Hayes
Área:	Rural

Distancias

De la Capital Departamental (Villa Hayes):	210 Kilómetros
De la Cabecera Distrital (Villa Hayes):	210 Kilómetros

Identificación Cultural - Jurídica

Familia Lingüística:	Lengua Maskoy
Etnia:	Enxet Sur (87,2%), Angaité (10,6%), Sanapaná (2,1%)
Lengua Hablada:	Guaraní (100,0%)

Condición Sociodemográfica

Población según grupos de edad

	Total	0-4	5-14	15-29	30-64	65 y más
Ambos Sexos	47	8	13	10	12	4
Varones	22	2	7	5	6	2
Mujeres	25	6	6	5	6	2

Total de Viviendas:	10
Tipo de Viviendas Particulares:	Casa (60,0%), Rancho (30,0%), Temporal (10,0%)
Promedio de Habitantes por Vivienda:	4,7
Promedio de Años de Estudio:	0,8
Con Partida de Nacimiento:	63,8%
Con Cédula de Identidad:	63,8%

Actividades Económicas

Caza y Pesca:	Sí realiza	Armadillo, Cerdo silvestre, Peces, Cocodrilo, Lagarto, Otros
Recolección:	Sí realiza	Cogollo de palma, Algarrobo, Tuna, Miel silvestre
Artesanía:	Sí realiza	Lana, Karaguatá, Hoja de palma

Población Económicamente Activa:	28 personas
Tasa de Actividad:	93,3%
Ocupación Principal:	Agricultor (96,4%), Peón agropecuario (3,6%)
Tipos de Cultivos por Vivienda:	Mandioca (90,0%), Batata (90,0%), Sandía (90,0%), Poroto (80,0%), Zapallo (80,0%)

Servicios

Local Escolar (Escuela/Colegio):	Sí tiene
Centro o Puesto de Salud:	No tiene
Tipos de Luz en la Vivienda:	Lampium, vela, candil (100,0%)
Tipos de Agua en la Vivienda:	Tajamar, naciente (90,0%), Aljibe (10,0%)

Comunidad San Fernando - Aldea Paso Lima

Localización Geográfica

Departamento:	Presidente Hayes
Distrito:	Villa Hayes
Área:	Rural

Distancias

De la Capital Departamental (Villa Hayes):	212 Kilómetros
De la Cabecera Distrital (Villa Hayes):	212 Kilómetros

Identificación Cultural - Jurídica

Familia Lingüística:	Lengua Maskoy
Etnia:	Angaité (64,1%), Enxet Sur (35,9%)
Lengua Hablada:	Guaraní (100,0%)

Condición Sociodemográfica

Población según grupos de edad

	Total	0-4	5-14	15-29	30-64	65 y más
Ambos Sexos	39	6	11	11	11	0
Varones	23	4	6	7	6	0
Mujeres	16	2	5	4	5	0

Total de Viviendas:	24
Tipo de Viviendas Particulares:	Casa (91,7%), Rancho (8,3%)
Promedio de Habitantes por Vivienda:	5,6
Promedio de Años de Estudio:	0,8
Con Partida de Nacimiento:	69,2%
Con Cédula de Identidad:	69,2%

Actividades Económicas

Caza y Pesca:	Sí realiza	Armadillo, Cerdo silvestre, Peces, Cocodrilo, Lagarto, Otros
Recolección:	Sí realiza	Cogollo de palma, Algarrobo, Tuna, Miel silvestre
Artesanía:	Sí realiza	Lana, Karaguatá, Hoja de palma

Población Económicamente Activa:	17 personas
Tasa de Actividad:	63,0%
Ocupación Principal:	Agricultor (82,4%), Peón agropecuario (17,6%)
Tipos de Cultivos por Vivienda:	Batata (25,0%), Mandioca (20,8%), Poroto (20,8%), Zapallo (20,8%), Sandía (20,8%)

Servicios

Local Escolar (Escuela/Colegio):	Sí tiene
Centro o Puesto de Salud:	No tiene
Tipos de Luz en la Vivienda:	Lampium, vela, candil (100,0%)
Tipos de Agua en la Vivienda:	Tajamar, naciente (100,0%)

Comunidad Yakye Axa

Localización Geográfica

Departamento:	Presidente Hayes
Distrito:	Villa Hayes
Área:	Rural

Distancias

De la Capital Departamental (Villa Hayes):	282 Kilómetros
De la Cabecera Distrital (Villa Hayes):	282 Kilómetros

Identificación Cultural - Jurídica

Familia Lingüística:	Lengua Maskoy
Etnia:	Enxet Sur (95,9%), Guaraní Occidental (3,4%), Enlhet Norte (0,7%)
Lengua Hablada:	Enxet Sur (75,0%),Guaraní (21,4%), Guaraní Occidental (3,6%)
Personería Jurídica:	Sí tiene
Situación de la Tierra:	Sin tierra propia (en trámite)

Condición Sociodemográfica

Población según grupos de edad

	Total	0-4	5-14	15-29	30-64	65 y más
Ambos Sexos	147	27	45	34	34	7
Varones	76	13	22	21	17	3
Mujeres	71	14	23	13	17	4

Total de Viviendas:	28
Tipo de Viviendas Particulares:	Rancho (92,9%), Casa (7,1%)
Promedio de Habitantes por Vivienda:	5,3
Promedio de Años de Estudio:	1,4
Con Partida de Nacimiento:	75,5%
Con Cédula de Identidad:	46,9%

Actividades Económicas

Caza y Pesca:	Sí realiza	Carpincho, Armadillo, Cerdo silvestre, Peces, Cocodrilo, Otros
Recolección:	Sí realiza	Cogollo de palma, Algarrobo, Miel silvestre, Ky'yï
Artesanía:	Sí realiza	Lana, Karaguatá, Hoja de palma, Pluma
Población Económicamente Activa:		29 personas
Tasa de Actividad:		31,2%
Ocupación Principal:		Pescador y cazador (37,9%), Peón agropecuario (27,6%), Apicultor (13,8%), Lavandero y planchador manual (3,4%), Changador (3,4%)
Tipos de Cultivos por Vivienda:		No tiene cultivo

Servicios

Local Escolar (Escuela/Colegio):	Sí tiene
Centro o Puesto de Salud:	No tiene
Tipos de Luz en la Vivienda:	Fogón (89,3%), Lampium, vela, candil (10,7%)
Tipos de Agua en la Vivienda:	Tajamar, naciente (100,0%)

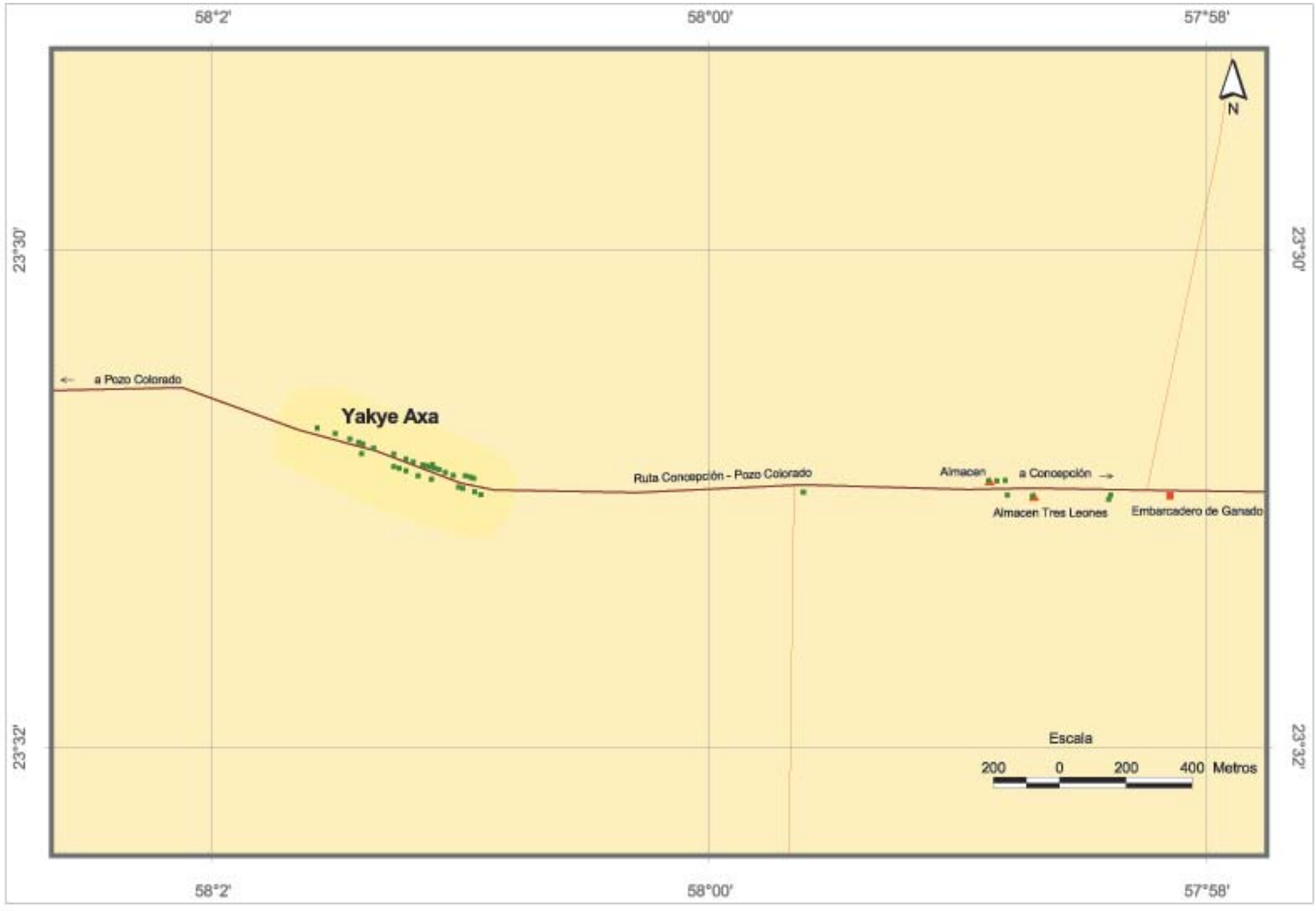

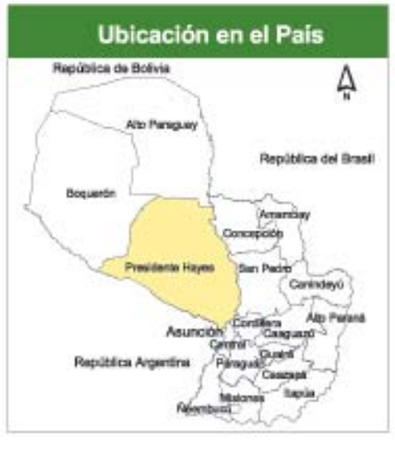



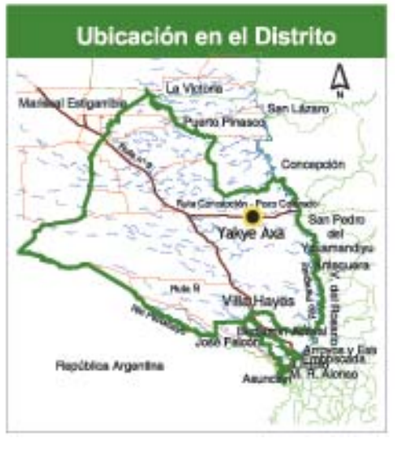



Comunidad Yanekyaha

Localización Geográfica

Departamento:	Presidente Hayes
Distrito:	Villa Hayes
Área:	Rural

Distancias

De la Capital Departamental (Villa Hayes):	268 Kilómetros
De la Cabecera Distrital (Villa Hayes):	268 Kilómetros

Identificación Cultural - Jurídica

Familia Lingüística:	Lengua Maskoy
Etnia:	Enxet Sur (98,2%), Sanapaná (0,6%), Enlhet Norte (0,3%), Nivaclé (0,3%), Maká (0,3%)
Lengua Hablada:	Enxet Sur (95,9%), Sanapaná (2,0%), Guaraní (2,0%)
Personería Jurídica:	Sí tiene
Situación de la Tierra:	Con tierra propia

Condición Sociodemográfica

Población según grupos de edad

	Total	0-4	5-14	15-29	30-64	65 y más
Ambos Sexos	339	67	88	86	92	6
Varones	168	31	44	45	47	1
Mujeres	171	36	44	41	45	5

Total de Viviendas:	49
Tipo de Viviendas Particulares:	Rancho (95,9%), Casa (4,1%)
Promedio de Habitantes por Vivienda:	6,9
Promedio de Años de Estudio:	1,3
Con Partida de Nacimiento:	44,8%
Con Cédula de Identidad:	43,4%

Actividades Económicas

Caza y Pesca:	Sí realiza	Carpincho, Armadillo, Cerdo silvestre, Peces, Cocodrilo, Otros
Recolección:	Sí realiza	Cogollo de palma, Algarrobo, Tuna, Jata'í, Guembé, Otros
Artesanía:	Sí realiza	Lana, Algodón, Karaguatá, Hoja de palma, Guembepí, Otros
Población Económicamente Activa:		109personas
Tasa de Actividad:		49,3%
Ocupación Principal:		Agricultor (31,9%), Peón agropecuario (24,2%), Pescador y cazador (16,5%), Ganadero (7,7%), Albañil (6,6%)
Tipos de Cultivos por Vivienda:		Batata (77,5%), Zapallo (77,5%), Poroto (67,5%), Mandioca (55,0%), Maíz (52,5%)

Servicios

Local Escolar (Escuela/Colegio):	Sí tiene
Centro o Puesto de Salud:	No tiene
Tipos de Luz en la Vivienda:	Lampium, vela, candil (69,4%), Fogón (24,5%), Luz Eléctrica (4,1%) Lámpara (kerosene, gas) (2,0%)
Tipos de Agua en la Vivienda:	Tajamar, naciente (93,9%), Pozo sin Bomba (6,1%)

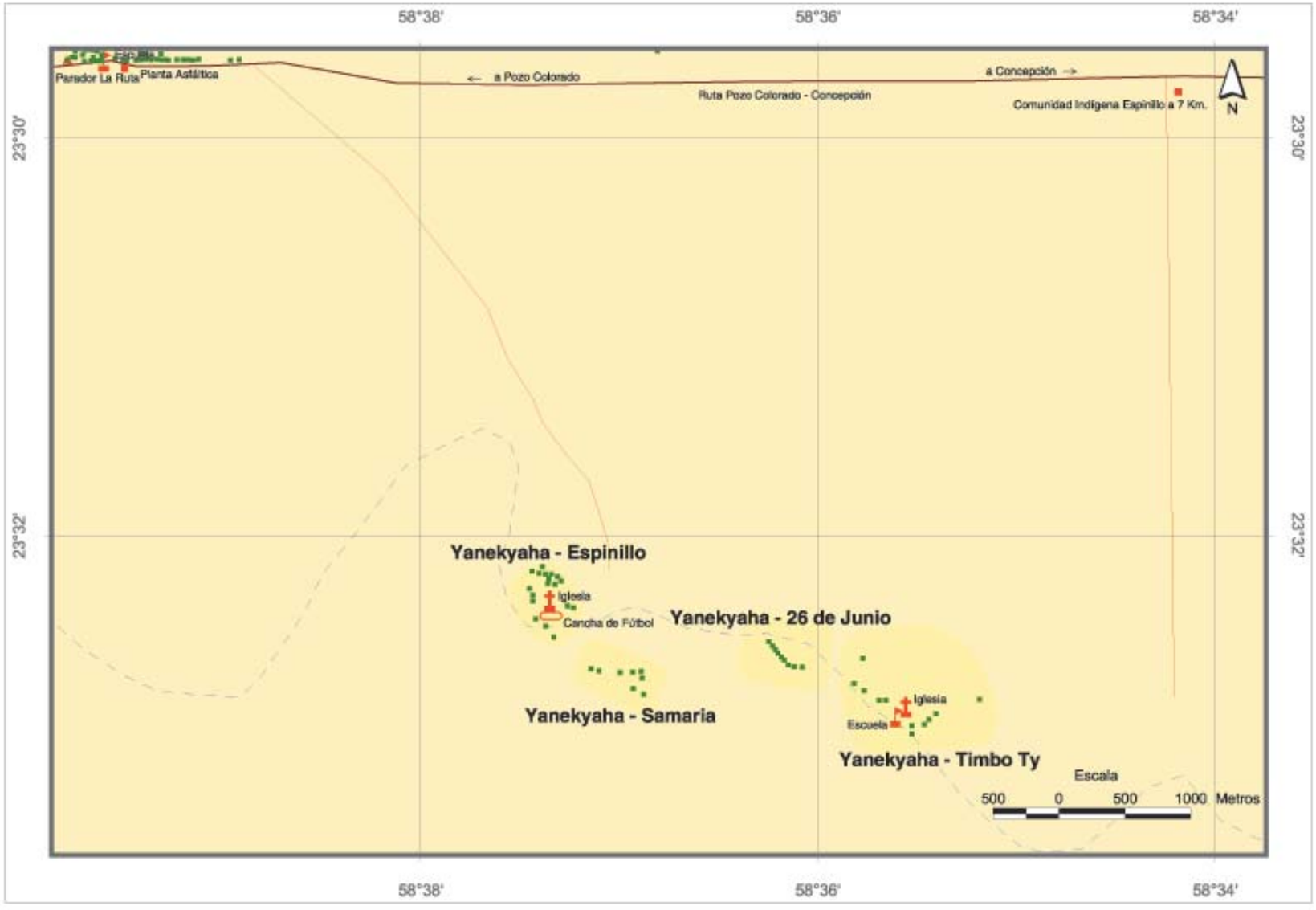

Ubicación en el País



Ubicación en el Departamento



Ubicación en el Distrito



Referencias

- Viviendas
- Escuela
- Iglesia
- Puesto de Salud
- Comercio y Servicio
- Cooperativa
- Cementerio
- Cancha de fútbol
- Antena
- Tanque de Agua
- Portón
- Puente
- Otras Referencias
- Hidrografía
- Vías asfaltadas
- Vías no asfaltadas
- Áreas aproximada de las Aldeas

Comunidad Yanekyaha - Aldea 26 de Junio

Localización Geográfica

Departamento:	Presidente Hayes
Distrito:	Villa Hayes
Área:	Rural

Distancias

De la Capital Departamental (Villa Hayes):	268 Kilómetros
De la Cabecera Distrital (Villa Hayes):	268 Kilómetros

Identificación Cultural - Jurídica

Familia Lingüística:	Lengua Maskoy
Etnia:	Enxet Sur (100,0%)
Lengua Hablada:	Enxet Sur (100,0%)

Condición Sociodemográfica

Población según grupos de edad

	Total	0-4	5-14	15-29	30-64	65 y más
Ambos Sexos	55	11	10	15	18	1
Varones	26	6	4	6	10	0
Mujeres	29	5	6	9	8	1

Total de Viviendas:	9
Tipo de Viviendas Particulares:	Rancho (100,0%)
Promedio de Habitantes por Vivienda:	6,1
Promedio de Años de Estudio:	1,2
Con Partida de Nacimiento:	56,4%
Con Cédula de Identidad:	54,5%

Actividades Económicas

Caza y Pesca:	Sí realiza	Carpincho, Armadillo, Cerdo silvestre, Peces, Cocodrilo, Otros
Recolección:	Sí realiza	Cogollo de palma, Algarrobo, Tuna, Jata'í, Miel silvestre
Artesanía:	Sí realiza	Algodón, Karaguatá, Hoja de palma
Población Económicamente Activa:		18 personas
Tasa de Actividad:		48,6%
Ocupación Principal:		Albañil (44,4%), Peón agropecuario (11,1%), Ganadero (16,7%), Agricultor (11,1%), Artesano (5,6%)
Tipos de Cultivos por Vivienda:		Maíz (77,8%), Poroto (77,8%), Batata (77,8%) Zapallo (77,8%), Melón (66,7%)

Servicios

Local Escolar (Escuela/Colegio):	No tiene
Centro o Puesto de Salud:	No tiene
Tipos de Luz en la Vivienda:	Lampium, vela, candil (55,6%), Fogón (44,4%)
Tipos de Agua en la Vivienda:	Tajamar, naciente (100,0%)

Comunidad Yanekyaha - Aldea Espinillo

Localización Geográfica

Departamento:	Presidente Hayes
Distrito:	Villa Hayes
Área:	Rural

Distancias

De la Capital Departamental (Villa Hayes):	265 Kilómetros
De la Cabecera Distrital (Villa Hayes):	265 Kilómetros

Identificación Cultural - Jurídica

Familia Lingüística:	Lengua Maskoy
Etnia:	Enxet Sur (99,4%), Sanapaná (0,6%)
Lengua Hablada:	Enxet Sur (100,0%)

Condición Sociodemográfica

Población según grupos de edad

	Total	0-4	5-14	15-29	30-64	65 y más
Ambos Sexos	159	32	43	42	40	2
Varones	75	13	19	23	20	0
Mujeres	84	19	24	19	20	2

Total de Viviendas:	20
Tipo de Viviendas Particulares:	Rancho (95,0%), Casa (5,0%)
Promedio de Habitantes por Vivienda:	8,0
Promedio de Años de Estudio:	1,3
Con Partida de Nacimiento:	37,7%
Con Cédula de Identidad:	35,2%

Actividades Económicas

Caza y Pesca:	Sí realiza	Carpincho, Armadillo, Cerdo silvestre, Peces, Cocodrilo, Otros
Recolección:	Sí realiza	Cogollo de palma, Algarrobo, Tuna, Miel silvestre
Artesanía:	Sí realiza	Lana, Algodón, Karaguatá, Hoja de palma, Pluma
Población Económicamente Activa:		44 personas
Tasa de Actividad:		43,1x %
Ocupación Principal:		Agricultor (34,1%), Pescador y cazador (29,5%), Ganadero (6,8%), Carpintero (2,3%)
Tipos de Cultivos por Vivienda:		Zapallo (70,0%), Batata (65,0%), Poroto (55,0%), Maíz (50,0%), Mandioca (50,0%)

Servicios

Local Escolar (Escuela/Colegio):	Sí tiene
Centro o Puesto de Salud:	No tiene
Tipos de Luz en la Vivienda:	Lampium, vela, candil (75,0%), Fogón (20,0%), Luz Eléctrica (5,0%)
Tipos de Agua en la Vivienda:	Tajamar, naciente (85,0%), Pozo sin Bomba (15,0%)

Comunidad Yanekyaha - Aldea Samaria

Localización Geográfica

Departamento:	Presidente Hayes
Distrito:	Villa Hayes
Área:	Rural

Distancias

De la Capital Departamental (Villa Hayes):	266 Kilómetros
De la Cabecera Distrital (Villa Hayes):	266 Kilómetros

Identificación Cultural - Jurídica

Familia Lingüística:	Lengua Maskoy
Etnia:	Enxet Sur (94,9%), Enlhet Norte (2,6%), Sanapaná (2,6%)
Lengua Hablada:	Enxet Sur (87,5%), Sanapaná (12,5%)

Condición Sociodemográfica

Población según grupos de edad

	Total	0-4	5-14	15-29	30-64	65 y más
Ambos Sexos	39	7	11	13	8	0
Varones	21	3	5	8	5	0
Mujeres	18	4	6	5	3	0

Total de Viviendas:	8
Tipo de Viviendas Particulares:	Rancho (100,0%)
Promedio de Habitantes por Vivienda:	4,9
Promedio de Años de Estudio:	1,0
Con Partida de Nacimiento:	51,3%
Con Cédula de Identidad:	51,3%

Actividades Económicas

Caza y Pesca:	Sí realiza	Carpincho, Armadillo, Cerdo silvestre, Peces, Cocodrilo, Otros
Recolección:	Sí realiza	Cogollo de palma, Algarrobo, Tuna, Jata'í, Guembé, Otros
Artesanía:	Sí realiza	Lana, Karaguatá, Hoja de palma, Guembepí, Pluma, Otros
Población Económicamente Activa:		16 personas
Tasa de Actividad:		61,5%
Ocupación Principal:		Agricultor (50,0%), Peón agropecuario (25,0%), Trabajador forestal (6,3%), Peón forestal (6,3%)
Tipos de Cultivos por Vivienda:		Batata (87,5%), Mandioca (75,0%), Zapallo (75,0%), Maíz (62,5%), Poroto (62,5%)

Servicios

Local Escolar (Escuela/Colegio):	No tiene
Centro o Puesto de Salud:	No tiene
Tipos de Luz en la Vivienda:	Lampium, vela, candil (50,0%), Fogón (50,0%)
Tipos de Agua en la Vivienda:	Tajamar, naciente (100,0%)

Comunidad Yanekyaha - Aldea Timbo Ty

Localización Geográfica

Departamento:	Presidente Hayes
Distrito:	Villa Hayes
Área:	Rural

Distancias

De la Capital Departamental (Villa Hayes):	269 Kilómetros
De la Cabecera Distrital (Villa Hayes):	269 Kilómetros

Identificación Cultural - Jurídica

Familia Lingüística:	Lengua Maskoy
Etnia:	Enxet Sur (96,5%), Nivaclé (1,2%), Maká (1,2%), No Indígena (1,2%)
Lengua Hablada:	Enxet Sur (91,7%), Guaraní (8,3%)

Condición Sociodemográfica

Población según grupos de edad

	Total	0-4	5-14	15-29	30-64	65 y más
Ambos Sexos	86	17	24	16	26	3
Varones	46	9	16	8	12	1
Mujeres	40	8	8	8	14	2

Total de Viviendas:	12
Tipo de Viviendas Particulares:	Rancho (91,7%), Casa (8,3%)
Promedio de Habitantes por Vivienda:	7,2
Promedio de Años de Estudio:	1,3
Con Partida de Nacimiento:	47,7%
Con Cédula de Identidad:	47,7%

Actividades Económicas

Caza y Pesca:	Sí realiza	Carpincho, Armadillo, Cerdo silvestre, Peces, Cocodrilo, Otros
Recolección:	Sí realiza	Cogollo de palma, Algarrobo, Tuna, Miel silvestre
Artesanía:	Sí realiza	Lana, Algodón, Karaguatá, Hoja de palma, Pluma, Otros

Población Económicamente Activa:	31 personas
Tasa de Actividad:	55,4%
Ocupación Principal:	Peón agropecuario (32,3%), Agricultor (19,4%), Albañil (16,1%), Ganadero (12,9%)
Tipos de Cultivos por Vivienda:	Poroto (91,7%), Batata (91,7%), Zapallo (91,7%), Calabaza (75,0%), Maíz (50,0%)

Servicios

Local Escolar (Escuela/Colegio):	Sí tiene
Centro o Puesto de Salud:	No tiene
Tipos de Luz en la Vivienda:	Lampium, vela, candil (83,3%), Luz Eléctrica (8,3%), Lámpara (Kerosene, gas) (8,3%)
Tipos de Agua en la Vivienda:	Tajamar, naciente (100,0%)

Comunidad Buena Vista

Localización Geográfica

Departamento:	Presidente Hayes
Distrito:	Villa Hayes
Área:	Rural

Distancias

De la Capital Departamental (Villa Hayes):	383 Kilómetros
De la Cabecera Distrital (Villa Hayes):	383 Kilómetros

Identificación Cultural - Jurídica

Familia Lingüística:	Lengua Maskoy
Etnia:	Enxet Sur (80,8%), Angaité (19,2%)
Lengua Hablada:	Guaraní (100,0%)
Personería Jurídica:	Sí tiene
Situación de la Tierra:	Con tierra propia

Condición Sociodemográfica

Población según grupos de edad

	Total	0-4	5-14	15-29	30-64	65 y más
Ambos Sexos	120	23	28	34	30	5
Varones	57	9	14	17	14	3
Mujeres	63	14	14	17	16	2

Total de Viviendas:	24
Tipo de Viviendas Particulares:	Temporal (54,2%), Casa (29,2%), Rancho (16,7%)
Promedio de Habitantes por Vivienda:	5,2
Promedio de Años de Estudio:	0,8
Con Partida de Nacimiento:	40,8%
Con Cédula de Identidad:	35,8%

Actividades Económicas

Caza y Pesca:	Sí realiza	Carpincho, Armadillo, Cerdo silvestre, Peces, Cocodrilo, Otros
Recolección:	Sí realiza	Cogollo de palma, Algarrobo, Tuna, Coco, Ñangapiry, Otros
Artesanía:	Sí realiza	Lana, Karaguatá, Hoja de palma
Población Económicamente Activa:		33 personas
Tasa de Actividad:		41,3%
Ocupación Principal:		Agricultor (84,8%), Peón agropecuario (9,1%), Personal doméstico (3,0%), Ordenanza (3,0%)
Tipos de Cultivos por Vivienda:		Zapallo (29,2%), Mandioca (25,0%), Batata (25,0%), Sandía (16,7%), Poroto (12,5%)

Servicios

Local Escolar (Escuela/Colegio):	Sí tiene
Centro o Puesto de Salud:	No tiene
Tipos de Luz en la Vivienda:	Lampium, vela, candil (52,2%), Fogón (47,8%)
Tipos de Agua en la Vivienda:	Aljibe (56,5%), Tajamar, naciente (43,5%)

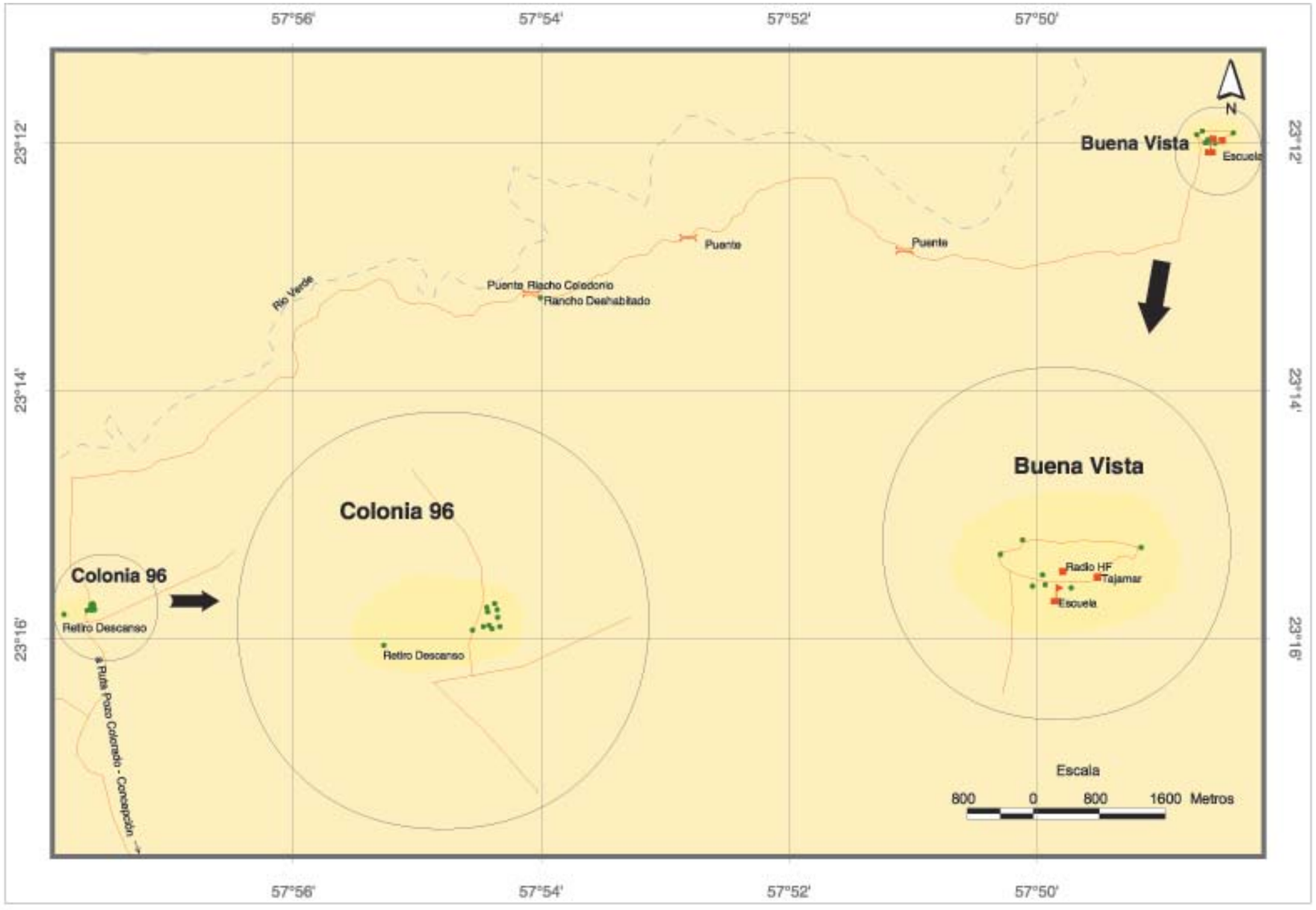

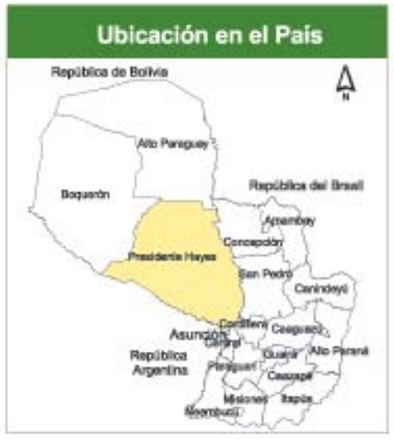



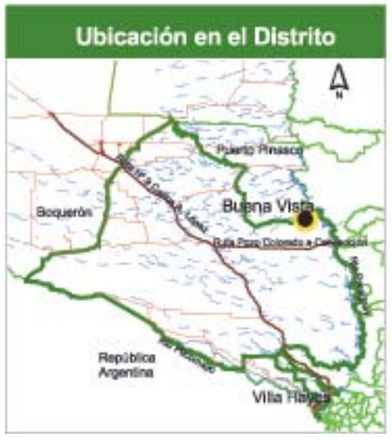



Comunidad Buena Vista - Aldea Buena Vista

Localización Geográfica

Departamento:	Presidente Hayes
Distrito:	Villa Hayes
Área:	Rural

Distancias

De la Capital Departamental (Villa Hayes):	383 Kilómetros
De la Cabecera Distrital (Villa Hayes):	383 Kilómetros

Identificación Cultural - Jurídica

Familia Lingüística:	Lengua Maskoy
Etnia:	Enxet Sur (86,1%), Anganité (13,9%)
Lengua Hablada:	Guaraní (100,0%)

Condición Sociodemográfica

Población según grupos de edad

	Total	0-4	5-14	15-29	30-64	65 y más
Ambos Sexos	72	14	17	21	16	4
Varones	36	7	8	11	8	2
Mujeres	36	7	9	10	8	2

Total de Viviendas:	14
Tipo de Viviendas Particulares:	Casa (50,0%), Rancho (28,6%), Temporal (21,4%)
Promedio de Habitantes por Vivienda:	5,5
Promedio de Años de Estudio:	0,9
Con Partida de Nacimiento:	43,1%
Con Cédula de Identidad:	34,7%

Actividades Económicas

Caza y Pesca:	Sí realiza	Carpincho, Armadillo, Cerdo silvestre, Peces, Cocodrilo, Otros
Recolección:	Sí realiza	Cogollo de palma, Algarrobo, Tuna, Coco, Ñangapiry, Otros
Artesanía:	No realiza	-

Población Económicamente Activa:	29 personas
Tasa de Actividad:	63,0%
Ocupación Principal:	Agricultor (82,8%), Peón agropecuario (10,3%), Personal doméstico (3,4%), Ordenanza (3,4%)
Tipos de Cultivos por Vivienda:	Zapallo (50,0%), Mandioca (42,9%), Batata (42,9%), Sandía (28,6%), Poroto (21,4%)

Servicios

Local Escolar (Escuela/Colegio):	Sí tiene
Centro o Puesto de Salud:	No tiene
Tipos de Luz en la Vivienda:	Lampium, vela, candil (92,3%), Fogón (7,7%)
Tipos de Agua en la Vivienda:	Tajamar, naciente (76,9%), Aljibe (23,1%)

Comunidad Buena Vista - Aldea Colonia 96

Localización Geográfica

Departamento:	Presidente Hayes
Distrito:	Villa Hayes
Área:	Rural

Distancias

De la Capital Departamental (Villa Hayes):	358 Kilómetros
De la Cabecera Distrital (Villa Hayes):	358 Kilómetros

Identificación Cultural - Jurídica

Familia Lingüística:	Lengua Maskoy
Etnia:	Enxet Sur (72,9%), Angaité (27,1%)
Lengua Hablada:	Guaraní (100,0%)

Condición Sociodemográfica

Población según grupos de edad

	Total	0-4	5-14	15-29	30-64	65 y más
Ambos Sexos	48	9	11	13	14	1
Varones	21	2	6	6	6	1
Mujeres	27	7	5	7	8	0

Total de Viviendas:	10
Tipo de Viviendas Particulares:	Temporal (100,0%)
Promedio de Habitantes por Vivienda:	4,8
Promedio de Años de Estudio:	0,6
Con Partida de Nacimiento:	37,5%
Con Cédula de Identidad:	37,5%

Actividades Económicas

Caza y Pesca:	Sí realiza	Carpincho, Armadillo, Cerdo silvestre, Peces, Cocodrilo, Otros
Recolección:	Sí realiza	Cogollo de palma, Algarrobo, Tuna, Miel silvestre
Artesanía:	Sí realiza	Lana, Karaguatá, Hoja de palma

Población Económicamente Activa:	4 personas
Tasa de Actividad:	11,8%
Ocupación Principal:	Agricultor (100,0%)
Tipos de Cultivos por Vivienda:	No tiene cultivo

Servicios

Local Escolar (Escuela/Colegio):	No tiene
Centro o Puesto de Salud:	No tiene
Tipos de Luz en la Vivienda:	Fogón (100,0%)
Tipos de Agua en la Vivienda:	Aljibe (100,0%)

Comunidad Puerto Colón

Localización Geográfica

Departamento:	Presidente Hayes
Distrito:	Villa Hayes
Área:	Rural

Distancias

De la Capital Departamental (Villa Hayes):	427 Kilómetros
De la Cabecera Distrital (Villa Hayes):	427 Kilómetros

Identificación Cultural - Jurídica

Familia Lingüística:	Lengua Maskoy
Etnia:	Enxet Sur (77,6%), Angaité (19,7%), Maká (2,0%), No Indígena (0,7%)
Lengua Hablada:	Guaraní (89,7%), Enxet Sur (10,3%)
Personería Jurídica:	No tiene
Situación de la Tierra:	Sin tierra propia (en trámite)

Condición Sociodemográfica

Población según grupos de edad

	Total	0-4	5-14	15-29	30-64	65 y más
Ambos Sexos	152	29	42	29	47	5
Varones	80	16	26	13	22	3
Mujeres	72	13	16	16	25	2

Total de Viviendas:	30
Tipo de Viviendas Particulares:	Casa (86,7%), Rancho (6,7%), Temporal (3,3 %), Galpón (3,3%)
Promedio de Habitantes por Vivienda:	5,2
Promedio de Años de Estudio:	1,2
Con Partida de Nacimiento:	33,6%
Con Cédula de Identidad:	30,9%

Actividades Económicas

Caza y Pesca:	Sí realiza	Carpincho, Armadillo, Lagarto, Venado, Avestruz
Recolección:	Sí realiza	Cogollo de palma, Algarrobo, Tuna, Coco, Ñangapiry
Artesanía:	No realiza	-
Población Económicamente Activa:		69 personas
Tasa de Actividad:		71,1%
Ocupación Principal:		Agricultor (80,6%), Pescador y cazador (9,0%), Artesano (1,5%), Apicultor (1,5%), Peón agropecuario (1,5%)
Tipos de Cultivos por Vivienda:		Batata (63,3%), Zapallo (60,0%), Mandioca (50,0%), Sandía (46,7%), Poroto (40,0%)

Servicios

Local Escolar (Escuela/Colegio):	Sí tiene
Centro o Puesto de Salud:	No tiene
Tipos de Luz en la Vivienda:	Lampium, vela, candil (58,6%), Fogón (37,9%), Lámpara (kerosene, gas) (3,4%)
Tipos de Agua en la Vivienda:	Tajamar, naciente, río (96,6%), Aljibe (3,4%)

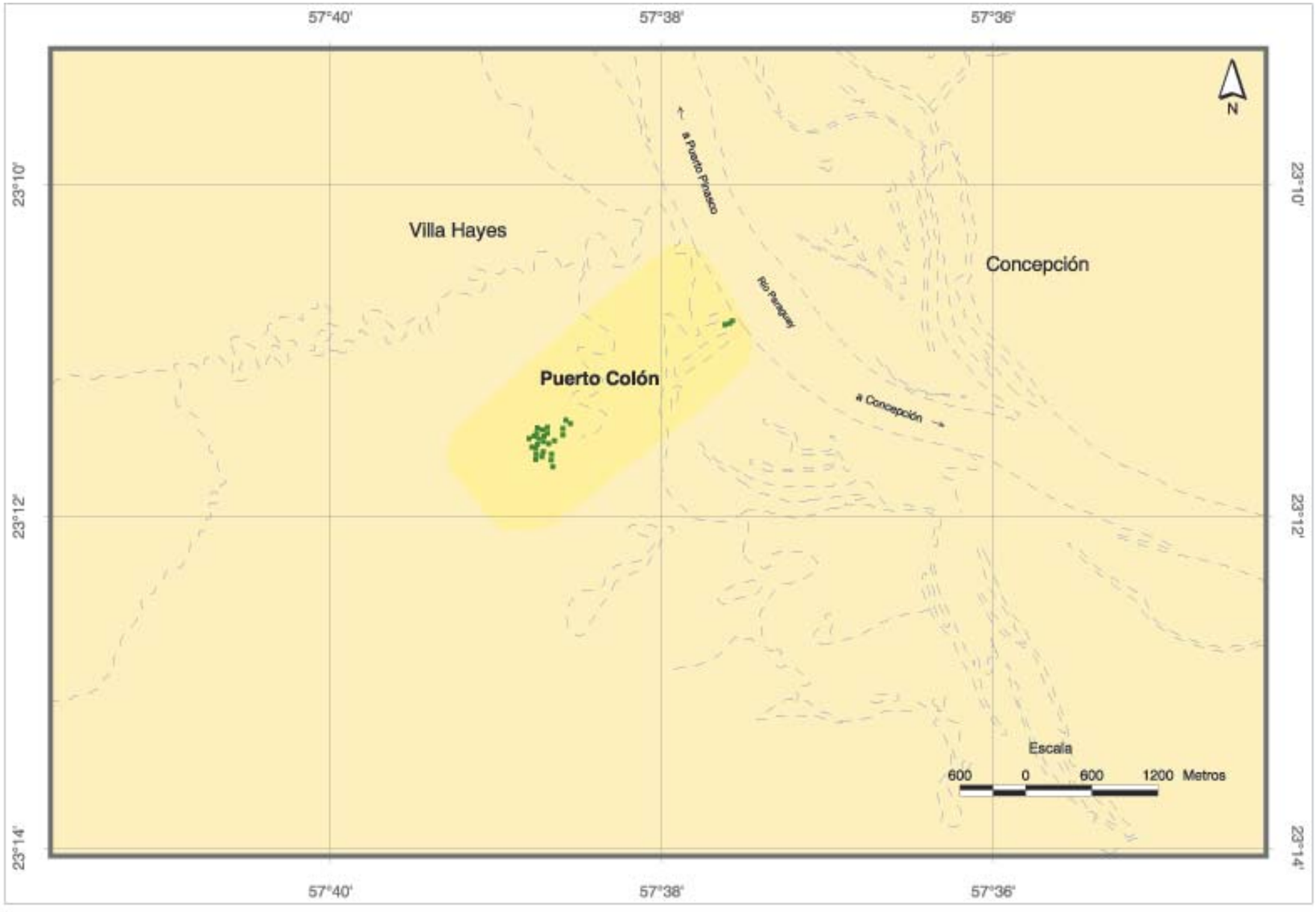

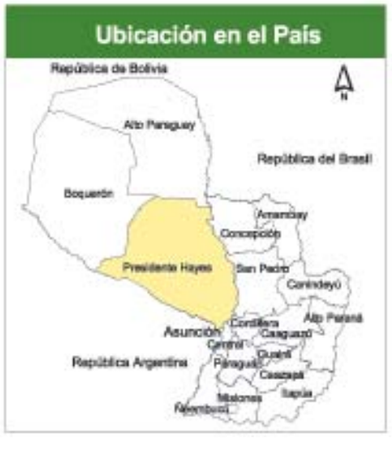



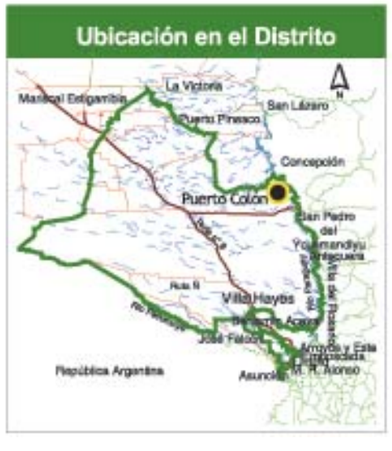



Comunidad Santa María

Localización Geográfica

Departamento:	Presidente Hayes
Distrito:	Villa Hayes
Área:	Rural

Distancias

De la Capital Departamental (Villa Hayes):	150 Kilómetros
De la Cabecera Distrital (Villa Hayes):	150 Kilómetros

Identificación Cultural - Jurídica

Familia Lingüística:	Lengua Maskoy
Etnia:	Enxet Sur (74,2%), No indígena (25,8%)
Lengua Hablada:	Guaraní (66,7%), Enxet Sur (33,3%)
Personería Jurídica:	No tiene
Situación de la Tierra:	Sin tierra propia (sin trámite)

Condición Sociodemográfica

Población según grupos de edad

	Total	0-4	5-14	15-29	30-64	65 y más
Ambos Sexos	31	4	10	5	11	1
Varones	15		6	3	6	0
Mujeres	16	4	4	2	5	1

Total de Viviendas:	6
Tipo de Viviendas Particulares:	Rancho (83,3%), Casa (16,7%)
Promedio de Habitantes por Vivienda:	5,2
Promedio de Años de Estudio:	1,9
Con Partida de Nacimiento:	51,6%
Con Cédula de Identidad:	25,8%

Actividades Económicas

Caza y Pesca:	Sí realiza	Carpincho, Armadillo, Cerdo silvestre, Peces, Cocodrilo, Otros
Recolección:	Sí realiza	Cogollo de palma, Algarrobo, Tuna, Ñangapiry, Miel silvestre
Artesanía:	Sí realiza	Lana, Karaguatá, Hoja de palma, Totora, Otros
Población Económicamente Activa:		9 personas
Tasa de Actividad:		45,0%
Ocupación Principal:		Pescador y cazador (77,8%), Peón agropecuario (11,1%)
Tipos de Cultivos por Vivienda:		Maíz (50,0%), Poroto (33,3%), Zapallo (33,3%), Mandioca (16,7%), Sandía (16,7%)

Servicios

Local Escolar (Escuela/Colegio):	No tiene
Centro o Puesto de Salud:	No tiene
Tipos de Luz en la Vivienda:	Fogón (83,3%), Luz Eléctrica (16,7%)
Tipos de Agua en la Vivienda:	Tajamar, naciente (83,3%), Aljibe (16,7%)

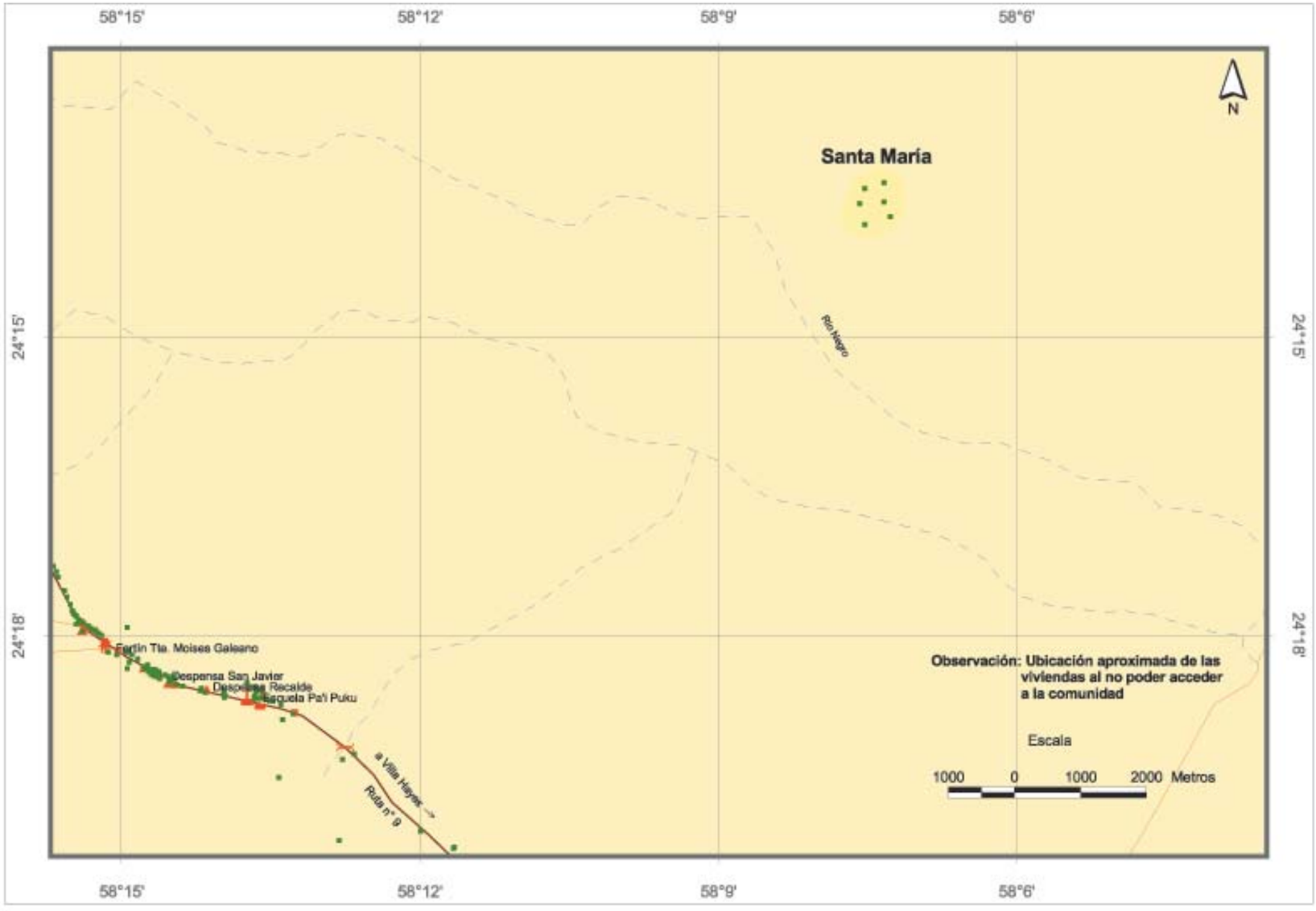

Ubicación en el País



Ubicación en el Departamento



Ubicación en el Distrito



Referencias

- Viviendas
- Escuela
- Iglesia
- Puesto de Salud
- Comercio y Servicio
- Cooperativa
- Cementerio
- Cancha de fútbol
- Antena
- Tanque de Agua
- Portón
- Puente
- Otras Referencias
- Hidrografía
- Vías asfaltadas
- Vías no asfaltadas
- Área aproximada de la Comunidad

Comunidad Alborada - La Unión

Localización Geográfica

Departamento:	Presidente Hayes
Distrito:	Villa Hayes
Área:	Rural

Distancias

De la Capital Departamental (Villa Hayes):	326 Kilómetros
De la Cabecera Distrital (Villa Hayes):	326 Kilómetros

Identificación Cultural - Jurídica

Familia Lingüística:	Lengua Maskoy
Etnia:	Enxet Sur (95,4%), No Indígena (3,1%), Enlhet Norte (1,5%)
Lengua Hablada:	Enxet Sur (92,9%), Guaraní (7,1%)
Personería Jurídica:	Sí tiene
Situación de la Tierra:	Con tierra propia

Condición Sociodemográfica

Población según grupos de edad

	Total	0-4	5-14	15-29	30-64	65 y más
Ambos Sexos	65	17	14	17	14	3
Varones	36	10	9	8	8	1
Mujeres	29	7	5	9	6	2

Total de Viviendas:	14
Tipo de Viviendas Particulares:	Rancho (78,6%), Casa (21,4%)
Promedio de Habitantes por Vivienda:	4,6
Promedio de Años de Estudio:	0,6
Con Partida de Nacimiento:	33,8%
Con Cédula de Identidad:	23,1%

Actividades Económicas

Caza y Pesca:	Sí realiza	Carpincho, Armadillo, Cerdo silvestre, Peces, Cocodrilo, Otros
Recolección:	Sí realiza	Cogollo de palma, Algarrobo, Tuna, Jata'í, Miel silvestre
Artesanía:	Sí realiza	Lana, Karaguatá, Hoja de palma
Población Económicamente Activa:		16 personas
Tasa de Actividad:		43,2%
Ocupación Principal:		Peón agropecuario (87,5%), Pescador y cazador (12,5%)
Tipos de Cultivos por Vivienda:		No tiene cultivo

Servicios

Local Escolar (Escuela/Colegio):	No tiene
Centro o Puesto de Salud:	No tiene
Tipos de Luz en la Vivienda:	Lampium, vela, candil (71,4%), Fogón (21,4%), Lámpara (kerosene, gas) (7,1%)
Tipos de Agua en la Vivienda:	Aljibe (100,0%)

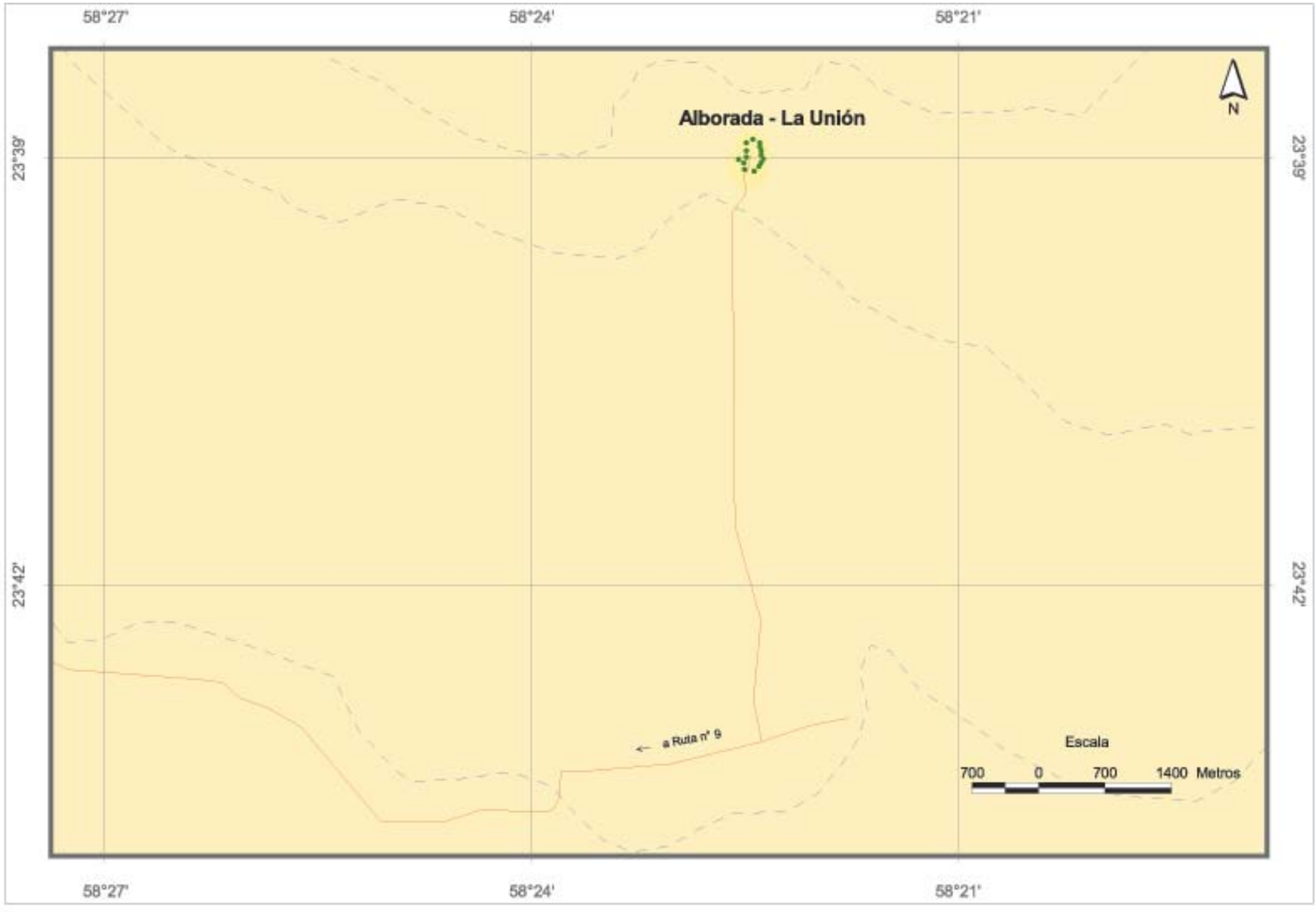





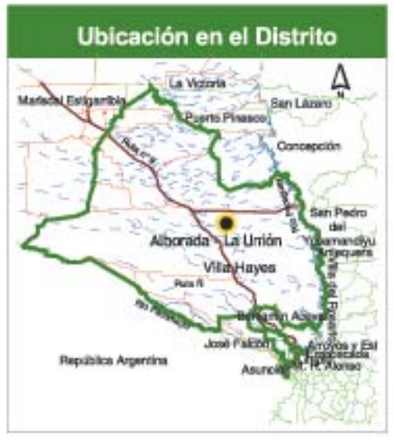



Comunidad Naranja Ty

Localización Geográfica

Departamento:	Presidente Hayes
Distrito:	Villa Hayes
Área:	Rural

Distancias

De la Capital Departamental (Villa Hayes):	419 Kilómetros
De la Cabecera Distrital (Villa Hayes):	419 Kilómetros

Identificación Cultural - Jurídica

Familia Lingüística:	Lengua Maskoy
Etnia:	Enxet Sur (100,0%)
Lengua Hablada:	Guaraní (84,6%), Enxet Sur (15,4%)
Personería Jurídica:	Sí tiene
Situación de la Tierra:	Sin tierra propia (en trámite)

Condición Sociodemográfica

Población según grupos de edad

	Total	0-4	5-14	15-29	30-64	65 y más
Ambos Sexos	60	9	18	15	15	3
Varones	35	7	10	11	6	1
Mujeres	25	2	8	4	9	2

Total de Viviendas:	13
Tipo de Viviendas Particulares:	Casa (61,5%), Rancho (38,5%)
Promedio de Habitantes por Vivienda:	4,6
Promedio de Años de Estudio:	3,0
Con Partida de Nacimiento:	95,0%
Con Cédula de Identidad:	65,0%

Actividades Económicas

Caza y Pesca:	Sí realiza	Carpincho, Armadillo, Cerdo silvestre, Peces, Lagarto, Otros
Recolección:	Sí realiza	Cogollo de palma, Algarrobo, Miel silvestre
Artesanía:	No realiza	-
Población Económicamente Activa:		22 personas
Tasa de Actividad:		50,0%
Ocupación Principal:		Agricultor (45,5%), Peón agropecuario (22,7%), Artesano (4,5%), Alfarero (4,5%), Mecánico de vehiculos de motor (4,5%)
Tipos de Cultivos por Vivienda:		Mandioca (76,9%), Batata (69,2%), Caña de azúcar (69,2%), Maíz (53,8%), Poroto (46,2%)

Servicios

Local Escolar (Escuela/Colegio):	No tiene
Centro o Puesto de Salud:	No tiene
Tipos de Luz en la Vivienda:	Lampium, vela, candil (76,9%), Fogón (15,4%), Luz Eléctrica (7,7%)
Tipos de Agua en la Vivienda:	Tajamar, naciente, río (100,0%)

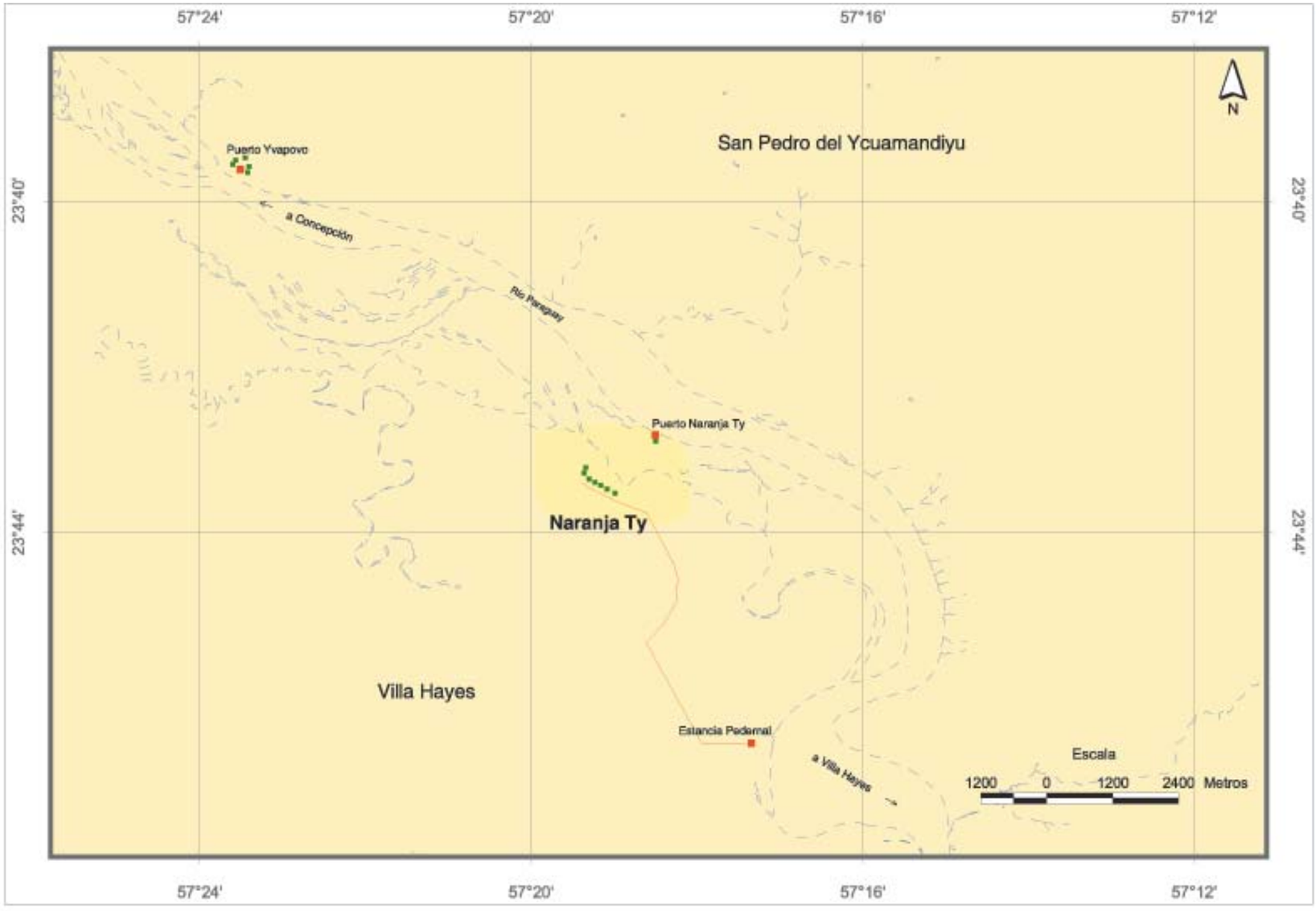

Ubicación en el País



Ubicación en el Departamento



Ubicación en el Distrito



Referencias

- Viviendas
- Escuela
- Iglesia
- Puesto de Salud
- Comercio y Servicio
- Cooperativa
- Cementerio
- Cancha de fútbol
- Antena
- Tanque de Agua
- Portón
- Puente
- Otras Referencias
- Hidrografía
- Vías asfaltadas
- Vías no asfaltadas
- Área aproximada de la Comunidad

Comunidad Villa Redención

Localización Geográfica

Departamento:	Concepción
Distrito:	Concepción
Área:	Urbana

Distancias

De la Capital Departamental (Concepción):	(*) 0 Kilómetros
De la Cabecera Distrital (Concepción):	(*) 0 Kilómetros

Identificación Cultural - Jurídica

Familia Lingüística:	Lengua Maskoy
Etnia:	Enlhet Norte (54,1%), Sanapaná (19,4%) Angaité (11,2%), Toba (5,9%), Enxet Sur (5,3%)
Lengua Hablada:	Guaraní (93,8%), Castellano (3,1%), Sanapaná (3,1%)
Personería Jurídica:	No tiene
Situación de la Tierra:	Sin tierra propia (en trámite)

Condición Sociodemográfica

Población según grupos de edad

	Total	0-4	5-14	15-29	30-64	65 y más
Ambos Sexos	170	35	48	40	43	4
Varones	83	16	27	22	17	1
Mujeres	87	19	21	18	26	3

Total de Viviendas:	32
Tipos de Viviendas Particulares:	Rancho (53,1%), Casa (37,5%), Temporal (9,4%)
Promedio de Habitantes por Vivienda:	5,3
Promedio de Años de Estudio:	2,1
Con Partida de Nacimiento:	60,0%
Con Cédula de Identidad:	41,8%

Actividades Económicas

Caza y Pesca:	No realiza	-
Recolección:	Sí realiza	Miel silvestre, Guavirá
Artesanía:	Sí realiza	Lana, Hoja de palmas, Pluma
Población Económicamente Activa:		73 personas
Tasa de Actividad:		67,6%
Ocupación Principal:		Personal doméstico (29,6%), Vendedor ambulante (28,2%), Peón agropecuario (21,1%) , Lavanderos y planchadores manuales (4,2%), Changador (4,2%),
Tipos de Cultivos por Vivienda		Mandioca (9,4%), Maíz (9,4%), Poroto (6,3%), Batata (6,3%), Zapallo (3,1%)

Servicios

Local Escolar (Escuela/Colegio):	Sí tiene
Centro o Puesto de Salud:	Sí tiene
Tipo de Luz en la Vivienda:	Lampium, vela, candil (59,4%) Luz Eléctrica (40,6%)
Tipo de Agua en la Vivienda:	Pozo con Bomba (84,4%), Aljibe (9,4%), Tanque Australiano (6,3%)

(*) Observación: Ubicado en la Capital Departamental



Ubicación en el País



Ubicación en el Departamento



Ubicación en la Ciudad



Referencias

- Viviendas
- Escuela
- Iglesia
- Puesto de Salud
- Comercio y Servicio
- Cooperativa
- Cementerio
- Cancha de fútbol
- Antena
- Tanque de Agua
- Portón
- Puente
- Otras Referencias
- Hidrografía
- Vías asfaltadas
- Vías no asfaltadas
- Área aproximada de la Comunidad

Comunidad Para Todo

Localización Geográfica

Departamento:	Presidente Hayes
Distrito:	Villa Hayes
Área:	Rural

Distancias

De la Capital Departamental (Villa Hayes):	408 Kilómetros
De la Cabecera Distrital (Villa Hayes):	408 Kilómetros

Identificación Cultural - Jurídica

Familia Lingüística:	Lengua Maskoy
Etnia:	Enlhet Norte (68,8%), Enxet Sur (17,4%) Toba-Qom (4,3%), Nivaclé (3,7%), Sanapaná (2,1%)
Lengua Hablada:	Enlhet Norte (71,8%), Enxet Sur (14,1%) Guaraní (11,3%), Nivaclé (1,4%), Toba-Qom (1,4%)
Personería Jurídica:	No tiene
Situación de la Tierra:	Sin tierra propia (en trámite)

Condición Sociodemográfica

Población según grupos de edad

	Total	0-4	5-14	15-29	30-64	65 y más
Ambos Sexos	327	34	80	105	95	13
Varones	174	18	41	61	48	6
Mujeres	153	16	39	44	47	7

Total de Viviendas:	71
Tipo de Viviendas Particulares:	Casa (83,1%), Rancho (8,5%), Temporal (4,2%), Galpón (4,2%)
Promedio de Habitantes por Vivienda:	4,6
Promedio de Años de Estudio:	1,8
Con Partida de Nacimiento:	91,1%
Con Cédula de Identidad:	80,4%

Actividades Económicas

Caza y Pesca:	Sí realiza	Carpincho, Armadillo, Peces, Venado
Recolección:	Sí realiza	Algarrobo, Tuna
Artesanía:	Sí realiza	Algodón, Hoja de palma, Pluma, Madera, Barro
Población Económicamente Activa:		161 personas
Tasa de Actividad:		55,9%
Ocupación Principal:		Peón agropecuario (23,7%) Ganadero (14,1%), Albañil (8,3%), Alfarero (7,7%), Peón forestal (2,6%)
Tipos de Cultivos por Vivienda:		Batata (45,0%), Zapallo (28,8%), Sandía (26,3%), Maíz (22,5%), Poroto (22,5%)

Servicios

Local Escolar (Escuela/Colegio):	Sí tiene
Centro o Puesto de Salud:	Sí tiene
Tipos de Luz en la Vivienda:	Lampium, vela, candil (76,3%), Lámpara (kerosene, gas) (11,3%), Fogón (10,0%), Luz Eléctrica (2,5 %)
Tipos de Agua en la Vivienda:	Tanque Australiano (56,3%), Tajamar, naciente (30,0%), Pozo con Bomba (6,3%), Pozo sin Bomba (3,8 %), Aljibe (1,3%) CORPOSANA/SENASA (2,5%)

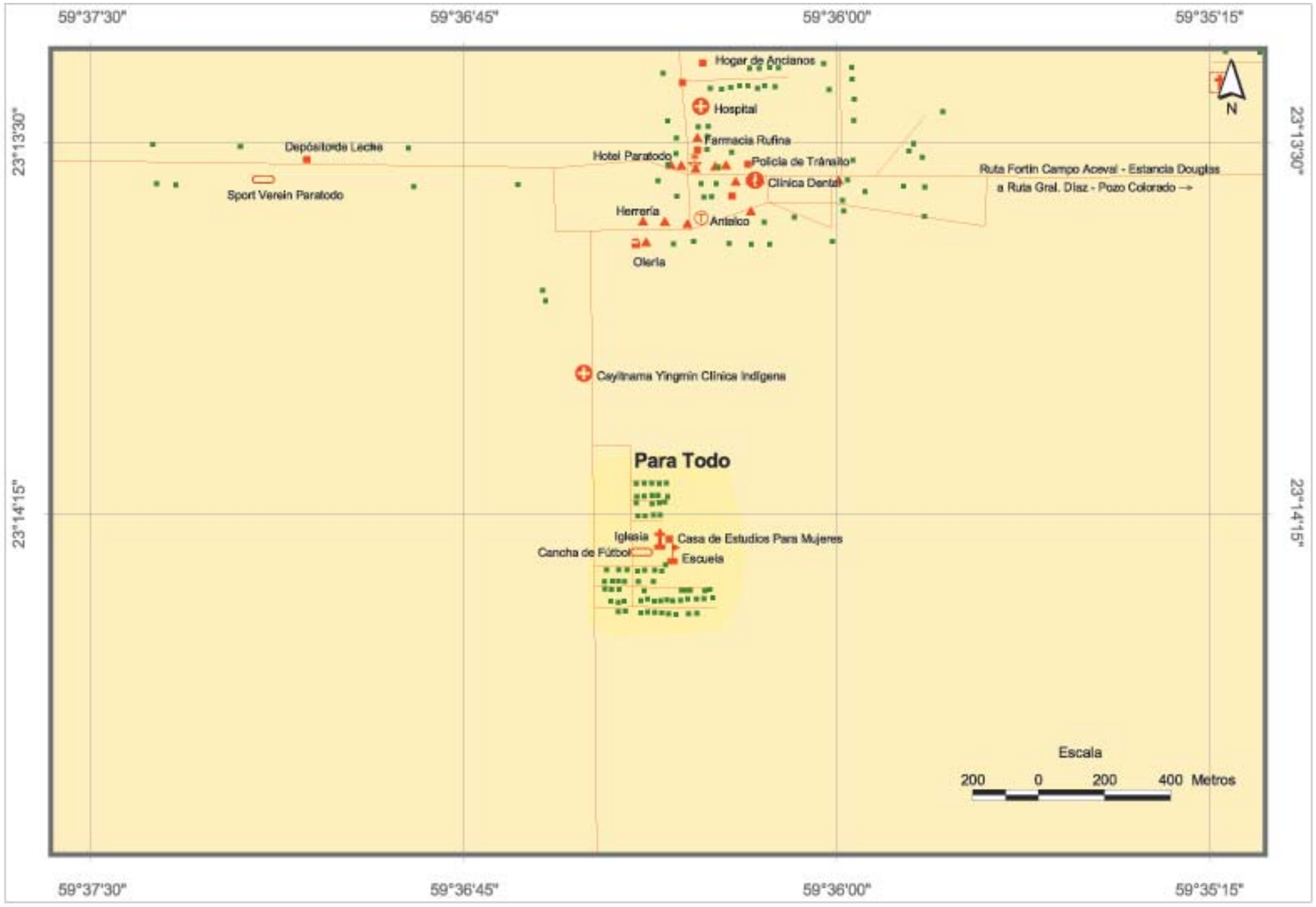

Ubicación en el País



Ubicación en el Departamento



Ubicación en el Distrito



Referencias

- Viviendas
- Escuela
- Iglesia
- Puesto de Salud
- Comercio y Servicio
- Cooperativa
- Cementerio
- Cancha de fútbol
- Antena
- Tanque de Agua
- Portón
- Puente
- Otras Referencias
- Hidrografía
- Vías asfaltadas
- Vías no asfaltadas
- Área aproximada de la Comunidad

Comunidad Pozo Amarillo

Localización Geográfica

Departamento:	Presidente Hayes
Distrito:	Villa Hayes
Área:	Rural

Distancias

De la Capital Departamental (Villa Hayes):	477 Kilómetros
De la Cabecera Distrital (Villa Hayes):	477 Kilómetros

Identificación Cultural - Jurídica

Familia Lingüística:	Lengua Maskoy
Etnia:	Enlhet Norte (68,7%), Toba (29,2%), Enxet Sur (1,3%), Sanapaná (0,8%), Nivaclé (0,1%)
Lengua Hablada:	Enlhet Norte (71,0%), Toba (25,8%), Enxet Sur (2,2%),Sanapaná (1,0%)
Personería Jurídica:	Sí tiene
Situación de la Tierra:	Sin tierra propia (en trámite)

Condición Sociodemográfica

Población según grupos de edad

	Total	0-4	5-14	15-29	30-64	65 y más
Ambos Sexos	1.426	96	349	379	545	57
Varones	723	42	176	199	281	25
Mujeres	703	54	173	180	264	32

Total de Viviendas:	314
Tipo de Viviendas Particulares:	Casa (65,6%), Rancho (20,1%), Galpón (10,5%), Temporal (3,8%)
Promedio de Habitantes por Vivienda:	4,5
Promedio de Años de Estudio:	2,3
Con Partida de Nacimiento:	92,7%
Con Cédula de Identidad:	64,4%

Actividades Económicas

Caza y Pesca:	Sí realiza	Carpincho, Armadillo, Cerdo silvestre, Peces, Lagarto, Otros
Recolección:	Sí realiza	Algarrobo, Tuna, Miel silvestre, Ky'yï
Artesanía:	Sí realiza	Lana, Karaguatá, Hoja de palma, Pluma, Barro
Población Económicamente Activa:		888 personas
Tasa de Actividad:		77,4%
Ocupación Principal:		Agricultor (87,2%), Peón agropecuario (5,2%), Ganadero (2,3%), Albañil (1,0%), Personal doméstico (0,3%)
Tipos de Cultivos por Vivienda:		Sandía (62,4%), Poroto (59,2%), Sésamo (58,0%), Zapallo (57,6%), Batata (57,3%)

Servicios

Local Escolar (Escuela/Colegio):	Sí tiene
Centro o Puesto de Salud:	Sí tiene
Tipos de Luz en la Vivienda:	Fogón (93,6%), Lampium, vela, candil (3,5%), Lámpara (kerosene, gas) (2,5%), Luz Eléctrica (0,3%)
Tipos de Agua en la Vivienda:	Tajamar, naciente (52,2%), Tanque Australiano (23,9%), Aljibe (14,0%), Pozo sin Bomba (9,6%), Pozo con Bomba (0,3%)

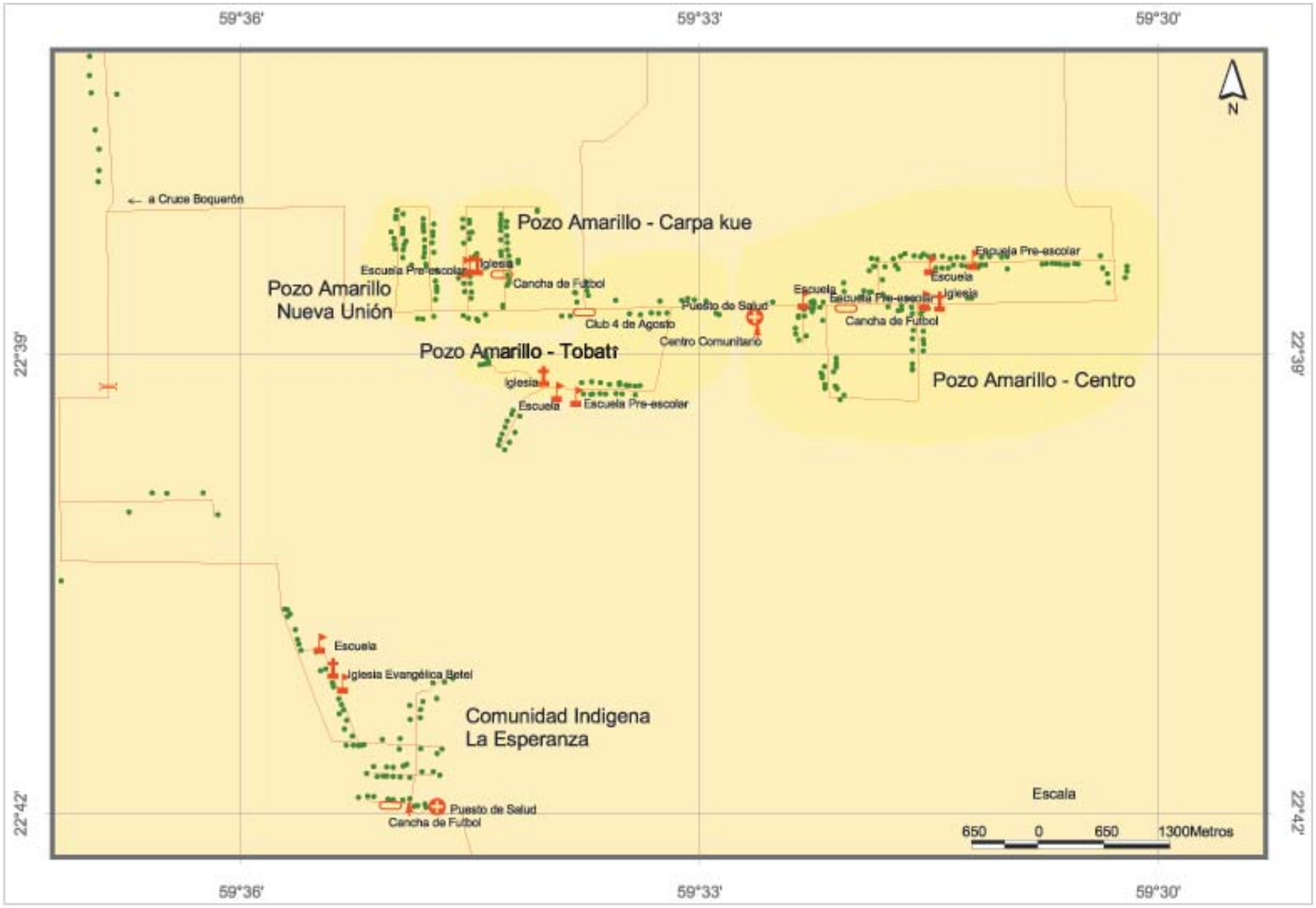

Ubicación en el País



Ubicación en el Departamento



Ubicación en el Distrito



Referencias

- Viviendas
- Escuela
- Iglesia
- Puesto de Salud
- Comercio y Servicio
- Cooperativa
- Cementerio
- Cancha de fútbol
- Antena
- Tanque de Agua
- Portón
- Puente
- Otras Referencias
- Hidrografía
- Vías asfaltadas
- Vías no asfaltadas
- Área aproximada de las Aldeas

Comunidad Pozo Amarillo - Aldea Centro

Localización Geográfica

Departamento:	Presidente Hayes
Distrito:	Villa Hayes
Área:	Rural

Distancias

De la Capital Departamental (Villa Hayes):	477 Kilómetros
De la Cabecera Distrital (Villa Hayes):	477 Kilómetros

Identificación Cultural - Jurídica

Familia Lingüística:	Lengua Maskoy
Etnia:	Enlhet Norte (92,4%), Toba (6,7%), Sanapaná (0,6%), Enxet Sur (0,3%)
Lengua Hablada:	Enlhet Norte (92,0%), Toba (7,3%), Sanapaná (0,7%)

Condición Sociodemográfica

Población según grupos de edad

	Total	0-4	5-14	15-29	30-64	65 y más
Ambos Sexos	657	46	179	162	244	26
Varones	338	17	99	85	126	11
Mujeres	319	29	80	77	118	15

Total de Viviendas:	151
Tipo de Viviendas Particulares:	Casa (65,6%), Rancho (15,2%), Galpón (17,2%), Temporal (2,0%)
Promedio de Habitantes por Vivienda:	4,4
Promedio de Años de Estudio:	2,4
Con Partida de Nacimiento:	90,0%
Con Cédula de Identidad:	59,5%

Actividades Económicas

Caza y Pesca:	Sí realiza	Armadillo, Cerdo Silvestre, Peces, Lagarto, Venado, Otros
Recolección:	Sí realiza	Algarrobo, Tuna, Miel silvestre
Artesanía:	Sí realiza	Lana, Karaguatá, Hoja de palma, Pluma, Barro

Población Económicamente Activa:	497 personas
Tasa de Actividad:	96,9%
Ocupación Principal:	Agricultor (99,1%), Peón agropecuario (0,5%), Albañil (0,2%)
Tipos de Cultivos por Vivienda:	Sandía (71,5%), Poroto (66,9%), Batata (64,9%), Zapallo (63,6%), Sésamo (62,9%)

Servicios

Local Escolar (Escuela/Colegio):	Sí tiene
Centro o Puesto de Salud:	Sí tiene
Tipos de Luz en la Vivienda:	Fogón (92,7%), Lampium, vela, candil (4,6%), Lámpara (Kerosene, gas) (2,0%), Luz Eléctrica (0,7%)
Tipos de Agua en la Vivienda:	Tanque Australiano (49,0%), Tajamar, naciente (26,5%), Pozo sin Bomba (19,9%), Aljibe (4,6%)

Comunidad Pozo Amarillo - Aldea Nueva Unión

Localización Geográfica

Departamento:	Presidente Hayes
Distrito:	Villa Hayes
Área:	Rural

Distancias

De la Capital Departamental (Villa Hayes):	469 Kilómetros
De la Cabecera Distrital (Villa Hayes):	469 Kilómetros

Identificación Cultural - Jurídica

Familia Lingüística:	Lengua Maskoy
Etnia:	Enlhet Norte(93,7%), Enxet Sur (4,2%) Sanapaná (1,6%), Toba (0,3%), Nivaclé (0,3%)
Lengua Hablada:	Enlhet Norte (90,7%), Enxet Sur (8,1%), Sanapaná (1,2%)

Condición Sociodemográfica

Población según grupos de edad

	Total	0-4	5-14	15-29	30-64	65 y más
Ambos Sexos	379	20	79	114	153	13
Varones	190	8	36	61	79	6
Mujeres	189	12	43	53	74	7

Total de Viviendas:	86
Tipo de Viviendas Particulares:	Casa (73,3%), Rancho (17,4%), Temporal (7,0%), Galpón (2,3%)
Promedio de Habitantes por Vivienda:	4,4
Promedio de Años de Estudio:	2,4
Con Partida de Nacimiento:	97,9%
Con Cédula de Identidad:	68,6%

Actividades Económicas

Caza y Pesca:	Sí realiza	Carpincho, Armadillo, Cerdo Silvestre, Peces, Lagarto, Otros
Recolección:	Sí realiza	Algarrobo, Miel silvestre, Ky'yï
Artesanía:	Sí realiza	Lana, Karaguatá, Hoja de palma, Pluma

Población Económicamente Activa:	170 personas
Tasa de Actividad:	53,1%
Ocupación Principal:	Agricultor (65,8%), Peón agropecuario (13,3%), Albañil (4,2%), Ganadero (4,2%)
Tipos de Cultivos por Vivienda:	Sésamo (43,0%), Batata (39,5%), Poroto (34,9%), Sandía (34,9%), Zapallo (33,7%)

Servicios

Local Escolar (Escuela/Colegio):	Sí tiene
Centro o Puesto de Salud:	Sí tiene
Tipos de Luz en la Vivienda:	Fogón (95,3%), Lámpara (Kerosene, gas) (4,7%)
Tipos de Agua en la Vivienda:	Tajamar, naciente (67,4%), Aljibe (30,2%), Pozo con Bomba (1,2%), Tanque Australiano (1,2%)

Comunidad Pozo Amarillo - Aldea Tobatî

Localización Geográfica

Departamento:	Presidente Hayes
Distrito:	Villa Hayes
Área:	Rural

Distancias

De la Capital Departamental (Villa Hayes):	473 Kilómetros
De la Cabecera Distrital (Villa Hayes):	473 Kilómetros

Identificación Cultural - Jurídica

Familia Lingüística:	Lengua Maskoy
Etnia:	Toba (98,0%), Enlhet Norte (1,6%), Sanapaná (0,4%)
Lengua Hablada:	Toba (97,9%), Sanapaná (2,1%)

Condición Sociodemográfica

Población según grupos de edad

	Total	0-4	5-14	15-29	30-64	65 y más
Ambos Sexos	252	23	57	64	95	13
Varones	126	12	29	31	47	7
Mujeres	126	11	28	33	48	6

Total de Viviendas:	47
Tipo de Viviendas Particulares:	Casa (63,8%), Rancho (25,5%), Temporal (6,4%), Galpón (4,3%)
Promedio de Habitantes por Vivienda:	5,4
Promedio de Años de Estudio:	2,4
Con Partida de Nacimiento:	88,1%
Con Cédula de Identidad:	69,4%

Actividades Económicas

Caza y Pesca:	Sí realiza	Armadillo, Cerdo Silvestre, Peces, Lagarto, Venado, Otros
Recolección:	Sí realiza	Algarrobo, Tuna, Miel silvestre
Artesanía:	Sí realiza	Lana, Karaguatá, Hoja de palma, Pluma, Barro

Población Económicamente Activa:	158 personas
Tasa de Actividad:	77,8%
Ocupación Principal:	Agricultor (65,4%), Peón agropecuario (13,5%), Ganadero (9,0%), Carnicero (1,5%), Changador (1,5%)
Tipos de Cultivos por Vivienda:	Poroto (76,6%), Sandía (76,6%), Zapallo (74,5%), Sésamo (68,1%), Melón (59,6%)

Servicios

Local Escolar (Escuela/Colegio):	Sí tiene
Centro o Puesto de Salud:	Sí tiene
Tipos de Luz en la Vivienda:	Fogón (95,7%), Lampium, vela, candil (2,1%), Lámpara (Kerosene, gas) (2,1%)
Tipos de Agua en la Vivienda:	Tajamar, naciente (76,6%), Aljibe (23,4%)

Comunidad Pozo Amarillo - Aldea Carpa Kue

Localización Geográfica

Departamento:	Presidente Hayes
Distrito:	Villa Hayes
Área:	Rural

Distancias

De la Capital Departamental (Villa Hayes):	471 Kilómetros
De la Cabecera Distrital (Villa Hayes):	471 Kilómetros

Identificación Cultural - Jurídica

Familia Lingüística:	Lengua Maskoy
Etnia:	Toba (90,6%), Enlhet Norte (9,4%)
Lengua Hablada:	Toba (80,0%), Enlhet Norte (20,0%)

Condición Sociodemográfica

Población según grupos de edad

	Total	0-4	5-14	15-29	30-64	65 y más
Ambos Sexos	138	7	34	39	53	5
Varones	69	5	12	22	29	1
Mujeres	69	2	22	17	24	4

Total de Viviendas:	30
Tipo de Viviendas Particulares:	Casa (46,7%), Rancho (43,3%), Galpón (10,0%)
Promedio de Habitantes por Vivienda:	4,6
Promedio de Años de Estudio:	1,1
Con Partida de Nacimiento:	100,0%
Con Cédula de Identidad:	66,7%

Actividades Económicas

Caza y Pesca:	Sí realiza	Armadillo, Cerdo s ilvestre, Peces, Lagarto, Venado, Otros
Recolección:	Sí realiza	Algarrobo, Tuna, Miel silvestre
Artesanía:	Sí realiza	Lana, Karaguatá, Hoja de palma, Pluma, Barro

Población Económicamente Activa:	63 personas
Tasa de Actividad:	56,8%
Ocupación Principal:	Agricultor (94,3%), Peón agropecuario (3,8%)
Tipos de Cultivos por Vivienda:	Sandía (73,3%), Batata (70,0%), Zapallo (70,0%), Poroto (63,3%), Sésamo (60,0%)

Servicios

Local Escolar (Escuela/Colegio):	Sí tiene
Centro o Puesto de Salud:	Sí tiene
Tipos de Luz en la Vivienda:	Fogón (90,0%), Lampium, vela, candil (10,0%)
Tipos de Agua en la Vivienda:	Tajamar, naciente (100,0%)

Comunidad Nueva Vida

Localización Geográfica

Departamento:	Presidente Hayes
Distrito:	Villa Hayes
Área:	Rural

Distancias

De la Capital Departamental (Villa Hayes):	378 Kilómetros
De la Cabecera Distrital (Villa Hayes):	378 Kilómetros

Identificación Cultural - Jurídica

Familia Lingüística:	Lengua Maskoy
Etnia:	Enlhet Norte (78,8%), Enxet Sur (19,2%), Guaraní Ñandeva (0,5%), Angaité (0,3%), Sanapaná (0,2%)
Lengua Hablada:	Enlhet Norte (82,9%), Enxet Sur (13,7%), Guaraní (1,7%), Castellano (1,7%)
Personería Jurídica:	No tiene
Situación de la Tierra:	Sin tierra propia (en trámite)

Condición Sociodemográfica

Población según grupos de edad

	Total	0-4	5-14	15-29	30-64	65 y más
Ambos Sexos	605	53	149	167	220	16
Varones	325	28	75	98	117	7
Mujeres	280	25	74	69	103	9

Total de Viviendas:	118
Tipo de Viviendas Particulares:	Casa (80,5%), Rancho (14,4%), Temporal (5,1%)
Promedio de Habitantes por Vivienda:	5,2
Promedio de Años de Estudio:	2,3
Con Partida de Nacimiento:	81,3%
Con Cédula de Identidad:	70,4%

Actividades Económicas

Caza y Pesca:	Sí realiza	Armadillo, Peces, Cocodrilo, Lagarto, Venado
Recolección:	Sí realiza	Algarrobo, Tuna, Miel silvestre
Artesanía:	Sí realiza	Lana, Karaguatá
Población Económicamente Activa:		223 personas
Tasa de Actividad:		46,5%
Ocupación Principal:		Peón agropecuario (25,2%), Ganadero (19,6%), Agricultor (19,2%), Changador (4,2%), Personal doméstico (3,7%)
Tipos de Cultivos por Vivienda:		Batata (72,9%), Sandía (72,0%), Zapallo (63,6%), Poroto (55,9%), Melón (45,8%)

Servicios

Local Escolar (Escuela/Colegio):	Sí tiene
Centro o Puesto de Salud:	No tiene
Tipos de Luz en la Vivienda:	Lampium, vela, candil (43,6%), Fogón (22,2%), Lámpara (kerosene, gas) (21,4%), Luz Eléctrica (12,8%)
Tipos de Agua en la Vivienda:	Tajamar, naciente (88,0%), Aljibe (8,5%), Pozo sin Bomba (1,7%), CORPOSANA/SENASA (0,9%), Tanque Australiano (0,9%)

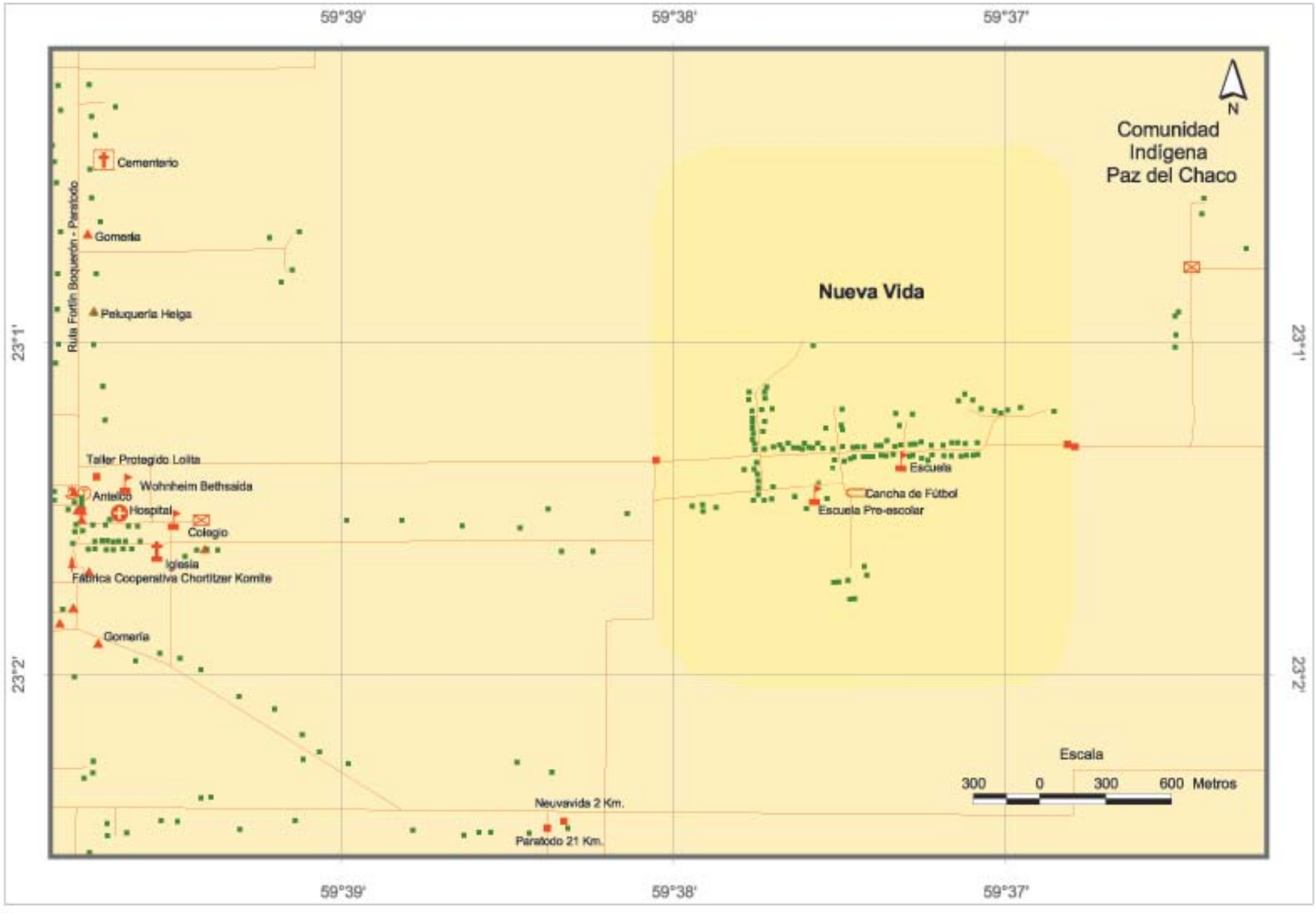

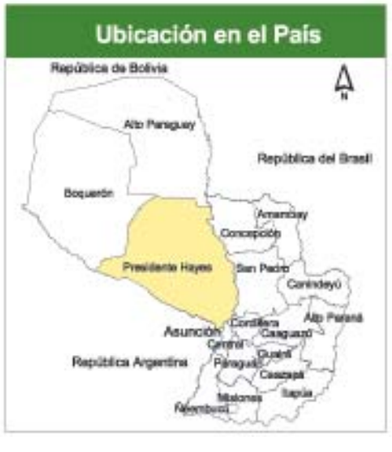



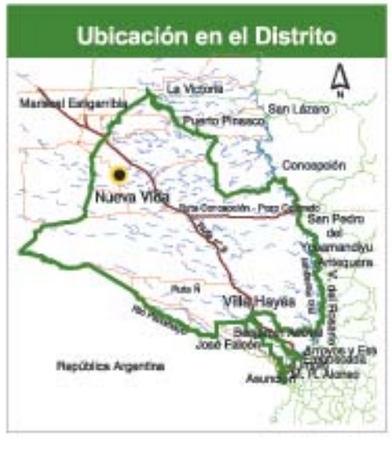



Comunidad Paz del Chaco

Localización Geográfica

Departamento:	Presidente Hayes
Distrito:	Villa Hayes
Área:	Rural

Distancias

De la Capital Departamental (Villa Hayes):	374 Kilómetros
De la Cabecera Distrital (Villa Hayes):	374 Kilómetros

Identificación Cultural - Jurídica

Familia Lingüística:	Lengua Maskoy
Etnia:	Enlhet Norte (92,7%), Enxet Sur (6,6%), Sanapaná (0,5%), Toba (0,1%), Angaité (0,1%)
Lengua Hablada:	Enlhet Norte (90,6%), Enxet Sur (7,6%), Sanapaná (1,2%), Toba-Qom (0,6%),
Personería Jurídica:	Sí tiene
Situación de la Tierra:	Con tierra propia

Condición Sociodemográfica

Población según grupos de edad

	Total	0-4	5-14	15-29	30-64	65 y más
Ambos Sexos	839	49	214	217	327	32
Varones	431	22	106	109	175	19
Mujeres	408	27	108	108	152	13

Total de Viviendas:	171
Tipo de Viviendas Particulares:	Casa (63,7%), Rancho (26,3%), Galpón (5,3%), Temporal (4,7%)
Promedio de Habitantes por Vivienda:	4,9
Promedio de Años de Estudio:	2,4
Con Partida de Nacimiento:	91,3%
Con Cédula de Identidad:	77,6%

Actividades Económicas

Caza y Pesca:	Sí realiza	Carpincho, Armadillo, Cerdo silvestre, Peces, Cocodrilo, Otros
Recolección:	Sí realiza	Cogollo de palma, Algarrobo, Tuna, Miel silvestre, Ky'iÿ
Artesanía:	Sí realiza	Lana, Algodón, Karaguatá, Hoja de palma, Pluma, Otros
Población Económicamente Activa:		436 personas
Tasa de Actividad:		61,8%
Ocupación Principal:		Agricultor (62,7%), Peón agropecuario (17,6%), Ganadero (6,5%), Trabajador agropecuario (4,9%) Artesano (1,3%)
Tipos de Cultivos por Vivienda:		Batata (71,9%), Poroto (67,8%), Sandía (60,8%), Maíz (59,1%), Zapallo (56,1%)

Servicios

Local Escolar (Escuela/Colegio):	Sí tiene
Centro o Puesto de Salud:	Sí tiene
Tipos de Luz en la Vivienda:	Fogón (64,3%), Lámpara (kerosene, gas) (20,5%), Lampium, vela, candil (14,6%), Luz Eléctrica (0,6%)
Tipos de Agua en la Vivienda:	Tajamar, naciente (90,1 %), Aljibe (9,4%), Pozo con Bomba (0,6%)

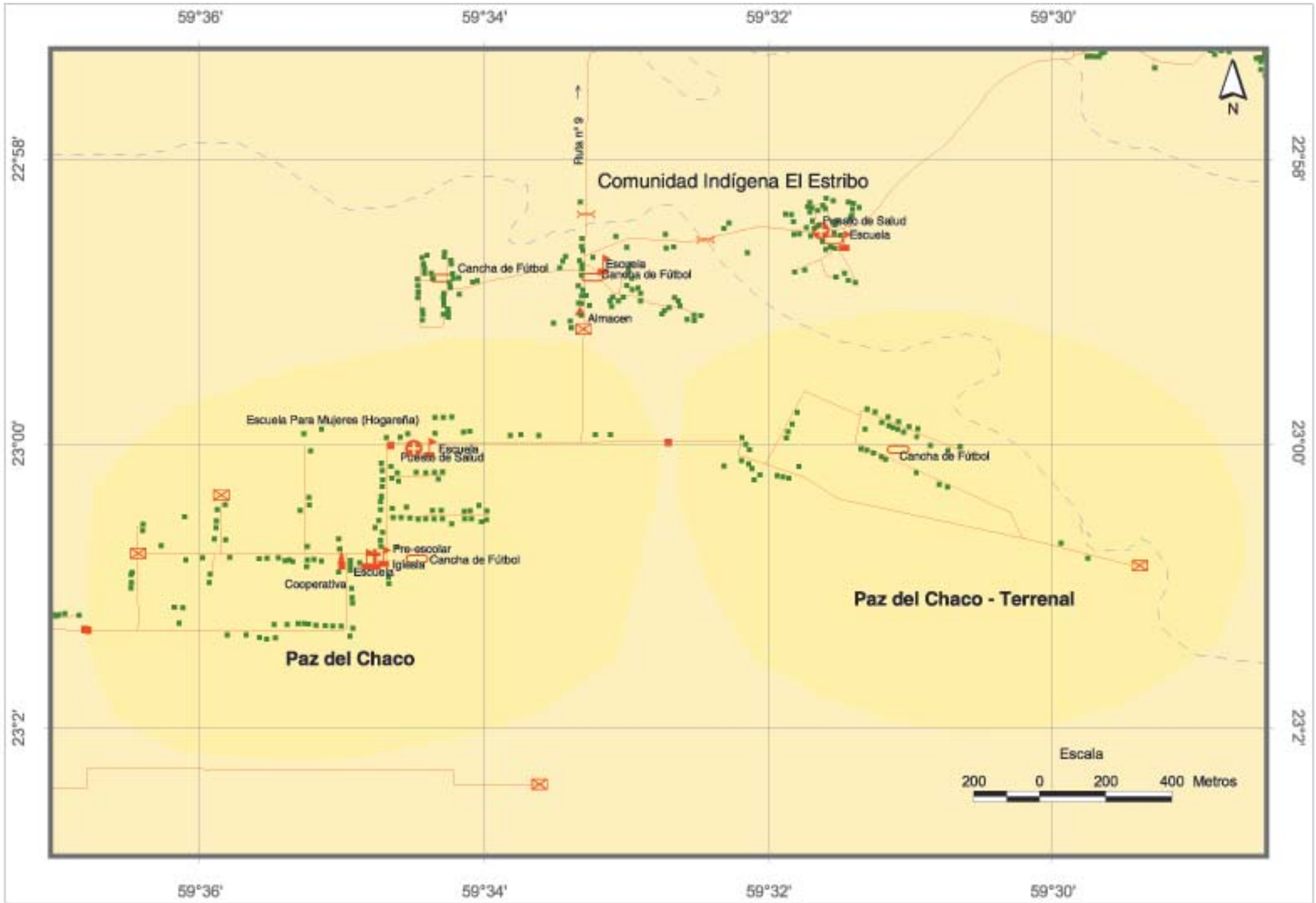

Ubicación en el País



Ubicación en el Departamento



Ubicación en el Distrito



Referencias

- Viviendas
- Escuela
- Iglesia
- Puesto de Salud
- Comercio y Servicio
- Cooperativa
- Cementerio
- Cancha de fútbol
- Antena
- Tanque de Agua
- Portón
- Puente
- Otras Referencias
- Hidrografía
- Vías asfaltadas
- Vías no asfaltadas
- Área aproximada de las Aldeas

Comunidad Paz del Chaco - Aldea Paz del Chaco

Localización Geográfica

Departamento:	Presidente Hayes
Distrito:	Villa Hayes
Área:	Rural

Distancias

De la Capital Departamental (Villa Hayes):	374 Kilómetros
De la Cabecera Distrital (Villa Hayes):	374 Kilómetros

Identificación Cultural - Jurídica

Familia Lingüística:	Lengua Maskoy
Etnia:	Enlhet Norte (93,5%), Enxet Sur (5,9%), Sanapaná (0,3%), Toba (0,1%), Angaité (0,1%)
Lengua Hablada:	Enlhet Norte (93,6%), Enxet Sur (5,7%), Sanapaná (0,7%)

Condición Sociodemográfica

Población según grupos de edad

	Total	0-4	5-14	15-29	30-64	65 y más
Ambos Sexos	708	42	176	182	277	31
Varones	363	20	85	91	148	19
Mujeres	345	22	91	91	129	12

Total de Viviendas:	141
Tipo de Viviendas Particulares:	Casa (68,1%), Rancho (22,7%), Temporal (5,7%), Galpón (3,5%)
Promedio de Habitantes por Vivienda:	5,0
Promedio de Años de Estudio:	2,4
Con Partida de Nacimiento:	93,4%
Con Cédula de Identidad:	79,4%

Actividades Económicas

Caza y Pesca:	Sí realiza	Carpincho, Armadillo, Cerdo silvestre, Peces, Cocodrilo, Otros
Recolección:	Sí realiza	Cogollo de palma, Algarrobo, Tuna, Miel silvestre, Ky'iÿ, Otros
Artesanía:	Sí realiza	Lana, Algodón, Karaguatá, Hoja de palma, Pluma, Otros

Población Económicamente Activa:	377 personas
Tasa de Actividad:	63,0%
Ocupación Principal:	Agricultor (67,5%), Peón agropecuario (15,5%), Trabajador agropecuario (5,4%), Ganadero (3,6%), Artesano (1,2%)
Tipos de Cultivos por Vivienda:	Batata (69,5%), Poroto (63,1%), Sandía (53,9%), Maíz (51,1%), Zapallo (47,5%)

Servicios

Local Escolar (Escuela/Colegio):	Sí tiene
Centro o Puesto de Salud:	Sí tiene
Tipos de Luz en la Vivienda:	Fogón (59,6%), Lámpara (Kerosene, gas) (22,0%), Lampium, vela, candil (17,7%), Luz Eléctrica (0,7%)
Tipos de Agua en la Vivienda:	Tajamar, naciente (88,7%), Aljibe (10,6%), Pozo con Bomba (0,7%)

Comunidad Paz del Chaco - Aldea Terrenal

Localización Geográfica

Departamento:	Presidente Hayes
Distrito:	Villa Hayes
Área:	Rural

Distancias

De la Capital Departamental (Villa Hayes):	383 Kilómetros
De la Cabecera Distrital (Villa Hayes):	383 Kilómetros

Identificación Cultural - Jurídica

Familia Lingüística:	Lengua Maskoy
Etnia:	Enlhet Norte (88,5%), Enxet Sur (9,9%), Sanapaná (1,5%)
Lengua Hablada:	Enlhet Norte (76,7%), Enxet Sur (16,7%), Sanapaná (3,3%)

Condición Sociodemográfica

Población según grupos de edad

	Total	0-4	5-14	15-29	30-64	65 y más
Ambos Sexos	131	7	38	35	50	1
Varones	68	2	21	18	27	0
Mujeres	63	5	17	17	23	1

Total de Viviendas:	30
Tipo de Viviendas Particulares:	Rancho (43,3%), Casa (43,3%), Galpón (13,3%)
Promedio de Habitantes por Vivienda:	4,4
Promedio de Años de Estudio:	2,5
Con Partida de Nacimiento:	80,2%
Con Cédula de Identidad:	67,9%

Actividades Económicas

Caza y Pesca:	Sí realiza	Carpincho, Armadillo, Cerdo silvestre, Peces, Cocodrilo, Otros
Recolección:	Sí realiza	Cogollo de palma, Algarrobo, Tuna, Miel silvestre
Artesanía:	Sí realiza	Lana, Algodón, Karaguatá, Hoja de palma

Población Económicamente Activa:	59 personas
Tasa de Actividad:	54,6%
Ocupación Principal:	Agricultor (31,4%), Peón agropecuario (31,4%), Ganadero (25,5%), Artesano (2,0%), Trabajador agropecuario (2,0%)
Tipos de Cultivos por Vivienda:	Maíz (96,7%), Zapallo (96,7%), Sandía (93,3%), Mandioca (90,0%), Poroto (90,0%)

Servicios

Local Escolar (Escuela/Colegio):	No tiene
Centro o Puesto de Salud:	No tiene
Tipos de Luz en la Vivienda:	Fogón (86,7%), Lámpara (Kerosene, gas) (13,3%)
Tipos de Agua en la Vivienda:	Tajamar, naciente (96,7%), Aljibe (3,3%)

Comunidad Campo Largo

Localización Geográfica

Departamento:	Presidente Hayes
Distrito:	Villa Hayes
Área:	Rural

Distancias

De la Capital Departamental (Villa Hayes):	446 Kilómetros
De la Cabecera Distrital (Villa Hayes):	446 Kilómetros

Identificación Cultural - Jurídica

Familia Lingüística:	Lengua Maskoy
Etnia:	Enlhet Norte (97,5%), Enxet Sur (0,5%), Nivaclé (1,7%), Toba (0,1%), Maká (0,1%)
Lengua Hablada:	Enlhet Norte (99,4%), Nivaclé (0,6%)
Personería Jurídica:	Sí tiene
Situación de la Tierra:	Con tierra propia

Condición Sociodemográfica

Población según grupos de edad

	Total	0-4	5-14	15-29	30-64	65 y más
Ambos Sexos	761	59	199	214	251	38
Varones	400	28	105	110	134	23
Mujeres	361	31	94	104	117	15

Total de Viviendas:	164
Tipo de Viviendas Particulares:	Casa (48,2%), Rancho (38,4%), Galpón (9,8%), Temporal (3,7%)
Promedio de Habitantes por Vivienda:	4,6
Promedio de Años de Estudio:	2,5
Con Partida de Nacimiento:	95,3%
Con Cédula de Identidad:	80,6%

Actividades Económicas

Caza y Pesca:	Sí realiza	Carpincho, Armadillo, Cerdo silvestre, Conejillo, Conejo, Otros
Recolección:	Sí realiza	Cogollo de palma, Algarrobo, Tuna, Jata'í, Jakarati'á, Otros
Artesanía:	Sí realiza	Lana, Karaguatá
Población Económicamente Activa:		478 personas
Tasa de Actividad:		78,70%
Ocupación Principal:		Agricultor (62,3%), Limpiador de patios (30,3%), Trabajador agropecuario (2,3%), Peón agropecuario(0,9%), Ganadero (0,9%)
Tipos de Cultivos por Vivienda:		Sandía (90,9%), Batata (87,8%), Melón (75,6%), Zapallo (69,5%), Maíz (64,6%)

Servicios

Local Escolar (Escuela/Colegio):	Sí tiene
Centro o Puesto de Salud:	Sí tiene
Tipos de Luz en la Vivienda:	Fogón (86,6%), Lampium, vela, candil (11,6%), Lámpara (kerosene, gas) (1,2%), Luz Eléctrica (0,6%)
Tipos de Agua en la Vivienda:	Pozo con Bomba (58,5%), Aljibe (21,3%), Pozo sin Bomba (18,9%) Tajamar, naciente (0,6%), Tanque Australiano (0,6%)



Ubicación en el País



Ubicación en el Departamento



Ubicación en el Distrito

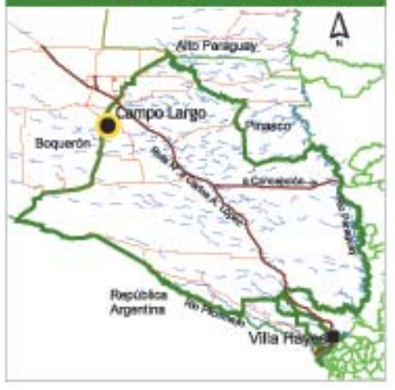

Referencias

- Viviendas
- Escuela
- Iglesia
- Puesto de Salud
- Comercio y Servicio
- Cooperativa
- Cementerio
- Cancha de fútbol
- Antena
- Tanque de Agua
- Portón
- Puente
- Otras Referencias
- Hidrografía
- Vías asfaltadas
- Vías no asfaltadas
- Área aproximada de las Aldeas

Comunidad Campo Largo - Aldea 1

Localización Geográfica

Departamento:	Presidente Hayes
Distrito:	Villa Hayes
Área:	Rural

Distancias

De la Capital Departamental (Villa Hayes):	446 Kilómetros
De la Cabecera Distrital (Villa Hayes):	446 Kilómetros

Identificación Cultural - Jurídica

Familia Lingüística:	Lengua Maskoy
Etnia:	Enlhet Norte (98,7%), Enxet Sur (0,7%), Nivaclé (0,7%)
Lengua Hablada:	Enlhet Norte (100,0%)

Condición Sociodemográfica

Población según grupos de edad

	Total	0-4	5-14	15-29	30-64	65 y más
Ambos Sexos	304	28	68	85	103	20
Varones	159	14	32	47	54	12
Mujeres	145	14	36	38	49	8

Total de Viviendas:	70
Tipo de Viviendas Particulares:	Casa (58,6%), Rancho (34,3%), Temporal (4,3%), Galpón (2,9%)
Promedio de Habitantes por Vivienda:	4,3
Promedio de Años de Estudio:	2,7
Con Partida de Nacimiento:	96,7%
Con Cédula de Identidad:	91,1%

Actividades Económicas

Caza y Pesca:	Sí realiza	Carpincho, Armadillo, Cerdo Silvestre, Conejo, Peces, Otros
Recolección:	Sí realiza	Algarrobo, Tuna, Jata'í, Jakarati'á, Miel silvestre, Otros
Artesanía:	Sí realiza	Lana, Karaguatá
Población Económicamente Activa:		191 personas
Tasa de Actividad:		78,9,2%
Ocupación Principal:		Agricultor (49,7%), Limpiador de patios (43,1%), Peón agropecuario (1,7%), Trabajador agropecuario (1,7%), Ganadero (1,1%)
Tipos de Cultivos por Vivienda:		Sandía (85,7%), Batata (82,9%), Melón (71,4%), Maíz (62,9%), Zapallo (55,7%)

Servicios

Local Escolar (Escuela/Colegio):	Sí tiene
Centro o Puesto de Salud:	Sí tiene
Tipos de Luz en la Vivienda:	Fogón (75,7%), Lampium, vela, candil (22,9%), Luz Eléctrica (1,4%)
Tipos de Agua en la Vivienda:	Pozo con Bomba (78,6%), Aljibe (14,3%), Pozo sin Bomba (5,7%), Tanque Australiano (1,4%)

Comunidad Campo Largo - Aldea Pozo Negro

Localización Geográfica

Departamento:	Presidente Hayes
Distrito:	Villa Hayes
Área:	Rural

Distancias

De la Capital Departamental (Villa Hayes):	448 Kilómetros
De la Cabecera Distrital (Villa Hayes):	448 Kilómetros

Identificación Cultural - Jurídica

Familia Lingüística:	Lengua Maskoy
Etnia:	Enlhet Norte (78,6%), Nivaclé (21,4%)
Lengua Hablada:	Enlhet Norte (90,9%), Nivaclé (9,1%)

Condición Sociodemográfica

Población según grupos de edad

	Total	0-4	5-14	15-29	30-64	65 y más
Ambos Sexos	42	3	12	9	16	2
Varones	23	2	7	5	9	0
Mujeres	19	1	5	4	7	2

Total de Viviendas:	11
Tipo de Viviendas Particulares:	Casa (63,6%), Rancho (36,4%)
Promedio de Habitantes por Vivienda:	3,8
Promedio de Años de Estudio:	2,2
Con Partida de Nacimiento:	100,0%
Con Cédula de Identidad:	83,3%

Actividades Económicas

Caza y Pesca:	Sí realiza	Carpincho, Armadillo, Cerdo Silvestre, Conejillo, Conejo, Otros
Recolección:	Sí realiza	Algarrobo, Tuna, Jata'í, Jakarati'á, Miel silvestre, Otros
Artesanía:	Sí realiza	Lana, Karaguatá
Población Económicamente Activa:		23 personas
Tasa de Actividad:		69,7%
Ocupación Principal:		Agricultor (73,7%), Limpiador de patios (26,3%)
Tipos de Cultivos por Vivienda:		Sandía (90,9%), Melón (90,9%), Batata (72,7%), Sésamo (72,7%), Poroto (63,6%)

Servicios

Local Escolar (Escuela/Colegio):	Sí tiene
Centro o Puesto de Salud:	Sí tiene
Tipos de Luz en la Vivienda:	Fogón (90,9%), Lampium, vela, candil (9,1%)
Tipos de Agua en la Vivienda:	Pozo con Bomba (72,7%), Pozo sin Bomba (18,2%), Tajamar, naciente (9,1%)

Comunidad Campo Largo - Aldea Campo Bajo

Localización Geográfica

Departamento:	Presidente Hayes
Distrito:	Villa Hayes
Área:	Rural

Distancias

De la Capital Departamental (Villa Hayes):	445 Kilómetros
De la Cabecera Distrital (Villa Hayes):	445 Kilómetros

Identificación Cultural - Jurídica

Familia Lingüística:	Lengua Maskoy
Etnia:	Enlhet Norte (97,4%), Enxet Sur (0,9%), Nivaclé (0,9%), Toba (0,4%), Maká (0,4%)
Lengua Hablada:	Enlhet Norte (100,0%)

Condición Sociodemográfica

Población según grupos de edad

	Total	0-4	5-14	15-29	30-64	65 y más
Ambos Sexos	234	15	74	66	65	14
Varones	125	6	43	31	36	9
Mujeres	109	9	31	35	29	5

Total de Viviendas:	47
Tipo de Viviendas Particulares:	Rancho (46,8%), Galpón (27,7%), Casa (19,1%), Temporal (6,4%)
Promedio de Habitantes por Vivienda:	5,0
Promedio de Años de Estudio:	2,4
Con Partida de Nacimiento:	98,7%
Con Cédula de Identidad:	64,5%

Actividades Económicas

Caza y Pesca:	Sí realiza	Carpincho, Armadillo, Cerdo Silvestre, Conejillo, Conejo, Otros
Recolección:	Sí realiza	Algarrobo, Tuna, Jata'í, Jakarati'á, Miel silvestre, Otros
Artesanía:	Sí realiza	Lana, Karaguatá
Población Económicamente Activa:		152 personas
Tasa de Actividad:		82,6%
Ocupación Principal:		Agricultor (88,7%), Trabajador agropecuario (4,0%), Peón agropecuario (0,8%), Albañil (0,8%), Ganadero (0,8%)
Tipos de Cultivos por Vivienda:		Sandía (95,7%), Batata (93,6%), Zapallo (85,1%), Melón (85,1%), Poroto (83,0%)

Servicios

Local Escolar (Escuela/Colegio):	Sí tiene
Centro o Puesto de Salud:	Sí tiene
Tipos de Luz en la Vivienda:	Fogón (97,9%), Lampium, vela, candil (2,1%)
Tipos de Agua en la Vivienda:	Pozo sin Bomba (53,2%), Aljibe (46,8%)

Comunidad Campo Largo - Aldea Campo Arana

Localización Geográfica

Departamento:	Presidente Hayes
Distrito:	Villa Hayes
Área:	Rural

Distancias

De la Capital Departamental (Villa Hayes):	442 Kilómetros
De la Cabecera Distrital (Villa Hayes):	442 Kilómetros

Identificación Cultural - Jurídica

Familia Lingüística:	Lengua Maskoy
Etnia:	Enlhet Norte (100,0%)
Lengua Hablada:	Enlhet Norte (100,0%)

Condición Sociodemográfica

Población según grupos de edad

	Total	0-4	5-14	15-29	30-64	65 y más
Ambos Sexos	113	9	27	34	42	1
Varones	60	5	15	18	21	1
Mujeres	53	4	12	16	21	0

Total de Viviendas:	22
Tipo de Viviendas Particulares:	Casa (68,2%), Rancho (31,8%)
Promedio de Habitantes por Vivienda:	5,1
Promedio de Años de Estudio:	2,7
Con Partida de Nacimiento:	91,2%
Con Cédula de Identidad:	91,2%

Actividades Económicas

Caza y Pesca:	Sí realiza	Carpincho, Armadillo, Cerdo Silvestre, Conejillo, Conejo, Otros
Recolección:	Sí realiza	Cogollo de palma, Algarrobo, Tuna, Jakarati'á, Miel silvestre, Otros
Artesanía:	Sí realiza	Lana, Karaguatá
Población Económicamente Activa:		72 personas
Tasa de Actividad:		76,6%
Ocupación Principal:		Agricultor (47,9%), Limpiador de patios (46,5%), Trabajador agropecuario (2,8%), Albañil (1,4%)
Tipos de Cultivos por Vivienda:		Batata (95,5%), Sandía (90,9%), Zapallo (77,3%), Melón (68,2%), Maíz (59,1%)

Servicios

Local Escolar (Escuela/Colegio):	Sí tiene
Centro o Puesto de Salud:	Sí tiene
Tipos de Luz en la Vivienda:	Fogón (86,4%), Lámpara (Kerosen , gas) (9,1%), Lampium, vela, candil (4,5%)
Tipos de Agua en la Vivienda:	Pozo con Bomba (95,5%), Aljibe (4,5%)

Comunidad Campo Largo - Aldea 5 de Mayo

Localización Geográfica

Departamento:	Presidente Hayes
Distrito:	Villa Hayes
Área:	Rural

Distancias

De la Capital Departamental (Villa Hayes):	439 Kilómetros
De la Cabecera Distrital (Villa Hayes):	439 Kilómetros

Identificación Cultural - Jurídica

Familia Lingüística:	Lengua Maskoy
Etnia:	Enlhet Norte (100,0%)
Lengua Hablada:	Enlhet Norte (100,0%)

Condición Sociodemográfica

Población según grupos de edad

	Total	0-4	5-14	15-29	30-64	65 y más
Ambos Sexos	68	4	18	20	25	1
Varones	33	1	8	9	14	1
Mujeres	35	3	10	11	11	0

Total de Viviendas:	14
Tipo de Viviendas Particulares:	Casa (50,0%), Rancho (42,9%), Galpón (7,1%)
Promedio de Habitantes por Vivienda:	4,9
Promedio de Años de Estudio:	2,2
Con Partida de Nacimiento:	80,9%
Con Cédula de Identidad:	69,1%

Actividades Económicas

Caza y Pesca:	Sí realiza	Carpincho, Armadillo, Cerdo Silvestre, Conejillo, Conejo, Otros
Recolección:	Sí realiza	Algarrobo, Tuna, Jakarati'á, Miel silvestre, Guavirá, Otros
Artesanía:	Sí realiza	Lana, Karaguatá
Población Económicamente Activa:		40 personas
Tasa de Actividad:		74,1%
Ocupación Principal:		Agricultor (57,5%), Limpiador de patios (40,0%) Ganadero (2,5%)
Tipos de Cultivos por Vivienda:		Sandía (100,0%), Batata (92,9%), Zapallo (85,7%), Sésamo (78,6%), Maíz (64,3%)

Servicios

Local Escolar (Escuela/Colegio):	Sí tiene
Centro o Puesto de Salud:	Sí tiene
Tipos de Luz en la Vivienda:	Fogón (100,0%)
Tipos de Agua en la Vivienda:	Pozo con Bomba (85,7%), Aljibe (14,3%)

Comunidad Misión Enlhet

Localización Geográfica

Departamento:	Boquerón
Distrito:	Mcal. José F. Estigarribia
Área:	Urbana

Distancias

De la Capital Departamental (Filadelfia):	0,5 Kilómetros
De la Cabecera Distrital (Mcal.José F. Estigarribia):	90 Kilómetros

Identificación Cultural - Jurídica

Familia Lingüística:	Lengua Maskoy
Etnia:	Enlhet Norte (95,6%), Nivaclé (1,5%), Guaraní Occidental (0,9%), Enxet Sur (0,9%), Maká (0,6%)
Lengua Hablada:	Enlhet Norte (99,0%), Guaraní (1,0%)
Personería Jurídica:	No tiene
Situación de la Tierra:	Sin tierra propia (sin trámite)

Condición Sociodemográfica

Población según grupos de edad

	Total	0-4	5-14	15-29	30-64	65 y más
Ambos Sexos	527	40	128	164	182	13
Varones	273	18	70	83	97	5
Mujeres	254	22	58	81	85	8

Total de Viviendas:	100
Tipo de Viviendas Particulares:	Casa (97,0%), Rancho (2,0%), Galpón (1,0%)
Promedio de Habitantes por Vivienda:	5,3
Promedio de Años de Estudio:	2,9
Con Partida de Nacimiento:	97,0%
Con Cédula de Identidad:	86,5%

Actividades Económicas

Caza y Pesca:	No realiza	-
Recolección:	Sí realiza	Algarrobo, Tuna, Miel silvestre, Ky'yï
Artesanía:	Sí realiza	Lana, Karaguatá
Población Económicamente Activa:		163 personas
Tasa de Actividad:		38,8%
Ocupación Principal:		Pescador y cazador (11,3%), Peón de carga (10,7%), Mecánico de vehículos de motor (7,5%), Personal doméstico (6,3%),
Tipos de Cultivos por Vivienda:		Maíz (1,0%), Maní (1,0%), Tabaco (1,0%)

Servicios

Local Escolar (Escuela/Colegio):	Sí tiene
Centro o Puesto de Salud:	No tiene
Tipos de Luz en la Vivienda:	Luz Eléctrica (73,0%), Lampium, vela, candil (14,0%), Lámpara (kerosene, gas) (8,0%), Fogón (5,0%)
Tipos de Agua en la Vivienda:	Aljibe (97,0%), CORPOSANA/SENASA (2,0%), Pozo con Bomba (1,0%)

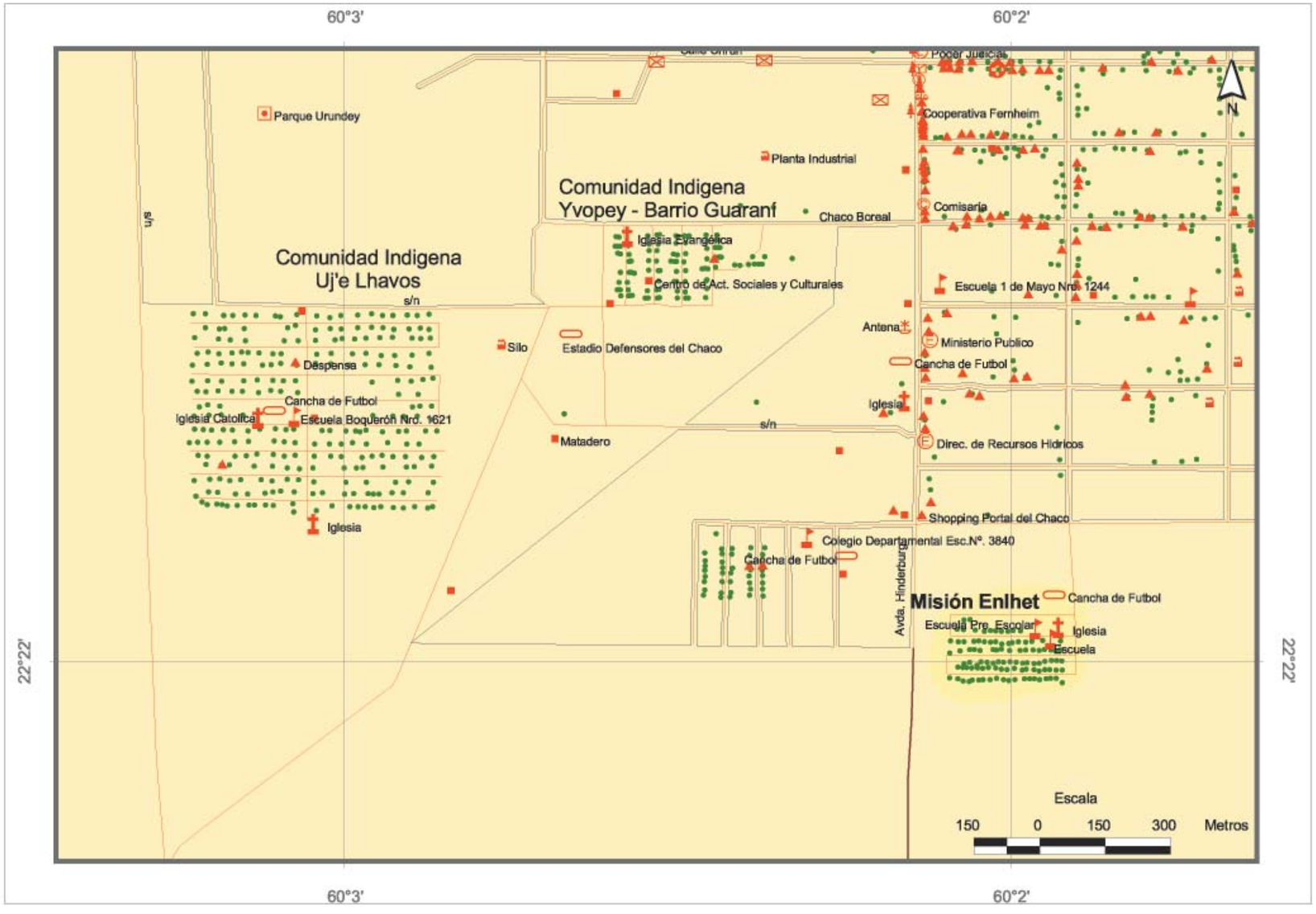

Ubicación en el País



Ubicación en el Departamento



Ubicación en la Ciudad



Referencias

- Viviendas
- Escuela
- Iglesia
- Puesto de Salud
- Comercio y Servicio
- Cooperativa
- Cementerio
- Cancha de fútbol
- Antena
- Tanque de Agua
- Portón
- Puente
- Otras Referencias
- Hidrografía
- Vías asfaltadas
- Vías no asfaltadas
- Área aproximada de la Comunidad

Comunidad San Loewen - Menlhanmaclha

Localización Geográfica

Departamento:	Boquerón
Distrito:	Mcal. José F. Estigarribia
Área:	Rural

Distancias

De la Capital Departamental (Filadelfia):	17 Kilómetros
De la Cabecera Distrital (Mcal.José F. Estigarribia):	106 Kilómetros

Identificación Cultural - Jurídica

Familia Lingüística:	Lengua Maskoy
Etnia:	Enlhet Norte (97,9%), Toba (1,0%), Enxet Sur (0,5%), Sanapaná (0,5%)
Lengua Hablada:	Enlhet Norte (100,0%)
Personería Jurídica:	Sí tiene
Situación de la Tierra:	Sin tierra propia (sin trámite)

Condición Sociodemográfica

Población según grupos de edad

	Total	0-4	5-14	15-29	30-64	65 y más
Ambos Sexos	192	10	64	45	73	0
Varones	100	5	31	27	37	0
Mujeres	92	5	33	18	36	0

Total de Viviendas:	41
Tipo de Viviendas Particulares:	Casa (90,2%), Rancho (7,3%), Temporal (2,4%)
Promedio de Habitantes por Vivienda:	4,7
Promedio de Años de Estudio:	2,0
Con Partida de Nacimiento:	96,3%
Con Cédula de Identidad:	78,1%

Actividades Económicas

Caza y Pesca:	Sí realiza	Armadillo, Cerdo silvestre, Conejo, Lagarto, Aves silvestres, Otros
Recolección:	Sí realiza	Algarrobo, Tuna, Miel silvestre, Ky'yï
Artesanía:	Sí realiza	Karaguatá, Madera, Barro
Población Económicamente Activa:		56 personas
Tasa de Actividad:		32,7%
Ocupación Principal:		Agricultor (51,9%), Peón agropecuario (18,5%), Cría de ganado (13,0%), Trabajador agropecuario (7,4%)
Tipos de Cultivos por Vivienda:		Batata (75,6%), Sandía (61,0%), Mandioca (53,7%), Poroto (53,7%), Zapallo (46,3%)

Servicios

Local Escolar (Escuela/Colegio):	Sí tiene
Centro o Puesto de Salud:	No tiene
Tipos de Luz en la Vivienda:	Lampium, vela, candil (80,5%), Lámpara (kerosene, gas) (9,8%) Fogón (9,8%)
Tipos de Agua en la Vivienda:	Pozo sin Bomba (82,9%), Pozo con Bomba (7,3%), Aljibe (7,3%), CORPOSANA/SENASA (2,4%)

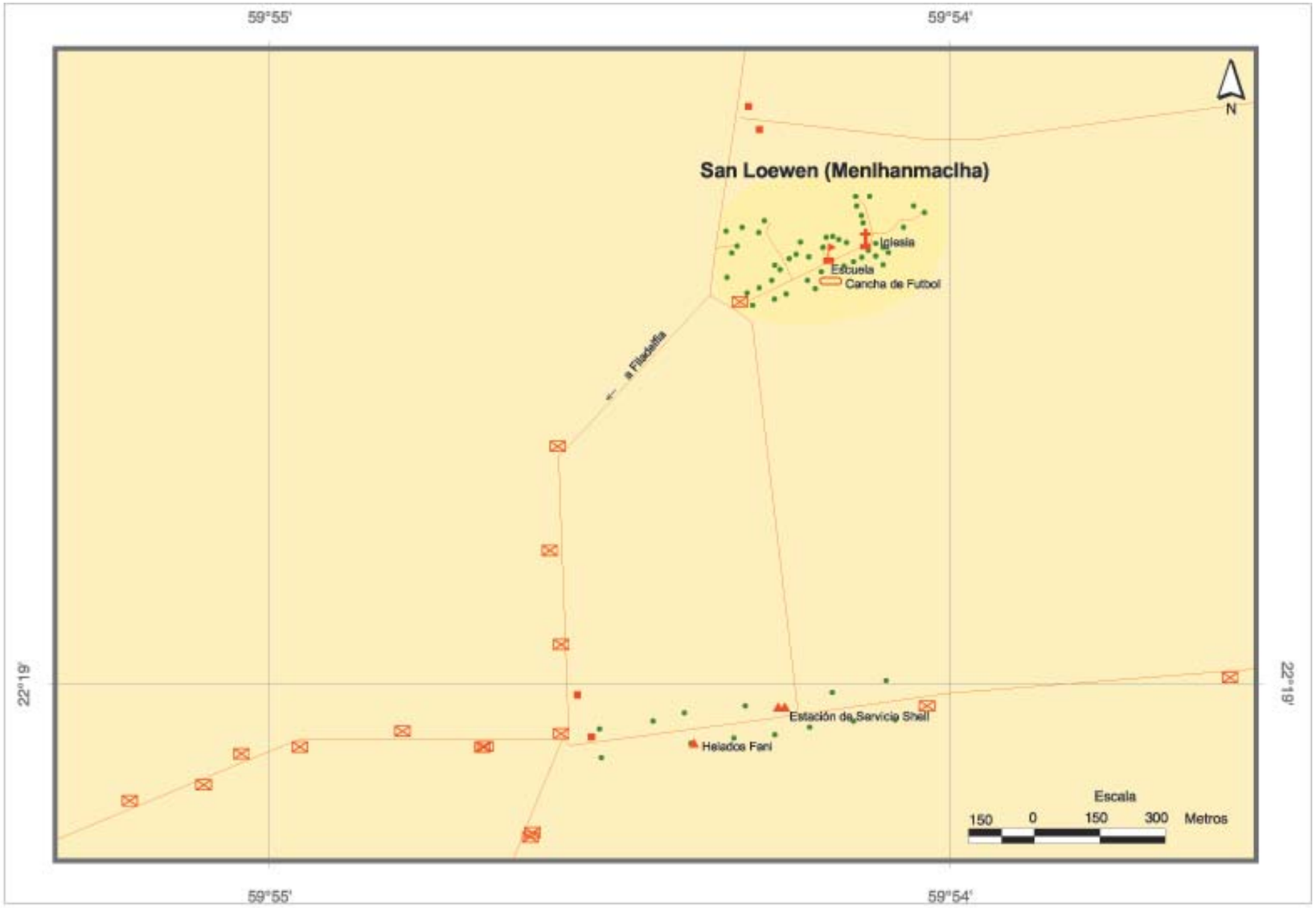









Comunidad Pesempo'o

Localización Geográfica

Departamento:	Boquerón
Distrito:	Mcal. José F. Estigarribia
Área:	Urbana

Distancias

De la Capital Departamental (Filadelfia):	22 Kilómetros
De la Cabecera Distrital (Mcal.José F. Estigarribia):	128 Kilómetros

Identificación Cultural - Jurídica

Familia Lingüística:	Lengua Maskoy
Etnia:	Enlhet Norte (96,9%), Enxet Sur (0,2%), Toba (1,5%), Angaité (1,1%), Maká (0,3%)
Lengua Hablada:	Enlhet Norte (98,9%), Guaraní (0,4%), Toba (0,4%), Angaité (0,4%)
Personería Jurídica:	Sí tiene
Situación de la Tierra:	Sin tierra propia (en trámite)

Condición Sociodemográfica

Población según grupos de edad

	Total	0-4	5-14	15-29	30-64	65 y más
Ambos Sexos	1178	58	271	284	538	27
Varones	602	25	131	149	281	16
Mujeres	576	33	140	135	257	11

Total de Viviendas:	275
Tipo de Viviendas Particulares:	Casa (96,7%), Rancho (2,2%), Temporal (0,7%), Galpón (0,4%)
Promedio de Habitantes por Vivienda:	4,3
Promedio de Años de Estudio:	1,9
Con Partida de Nacimiento:	94,8%
Con Cédula de Identidad:	76,6%

Actividades Económicas

Caza y Pesca:	Sí realiza	Cerdo silvestre, Lagarto, Venado, Aves silvestres, Avestruz, Otros
Recolección:	Sí realiza	Algarrobo, Tuna, Miel silvestre
Artesanía:	Sí realiza	Karaguatá
Población Económicamente Activa:		329 personas
Tasa de Actividad:		32,3%
Ocupación Principal:		Peón de carga (8,0%), Peón agropecuario (4,7%), Limpiador de oficina (5,3%), Carnicero (6,7%)
Tipos de Cultivos por Vivienda:		Zapallo (8,0%), Batata (6,9%) , Sandía (6,9%), Poroto (5,5%), Maíz (5,1%)

Servicios

Local Escolar (Escuela/Colegio):	Sí tiene
Centro o Puesto de Salud:	Sí tiene
Tipos de Luz en la Vivienda:	Luz Eléctrica (67,6%), Lámpara (kerosene, gas) (18,2%), Lampium, vela, candil (12,7%), Fogón (1,5%)
Tipos de Agua en la Vivienda:	Pozo con Bomba (90,2%), Aljibe (5,5%), Pozo sin Bomba (3,3%), CORPOSANA/SENASA (0,7%), Tajamar, naciente (0,4%)

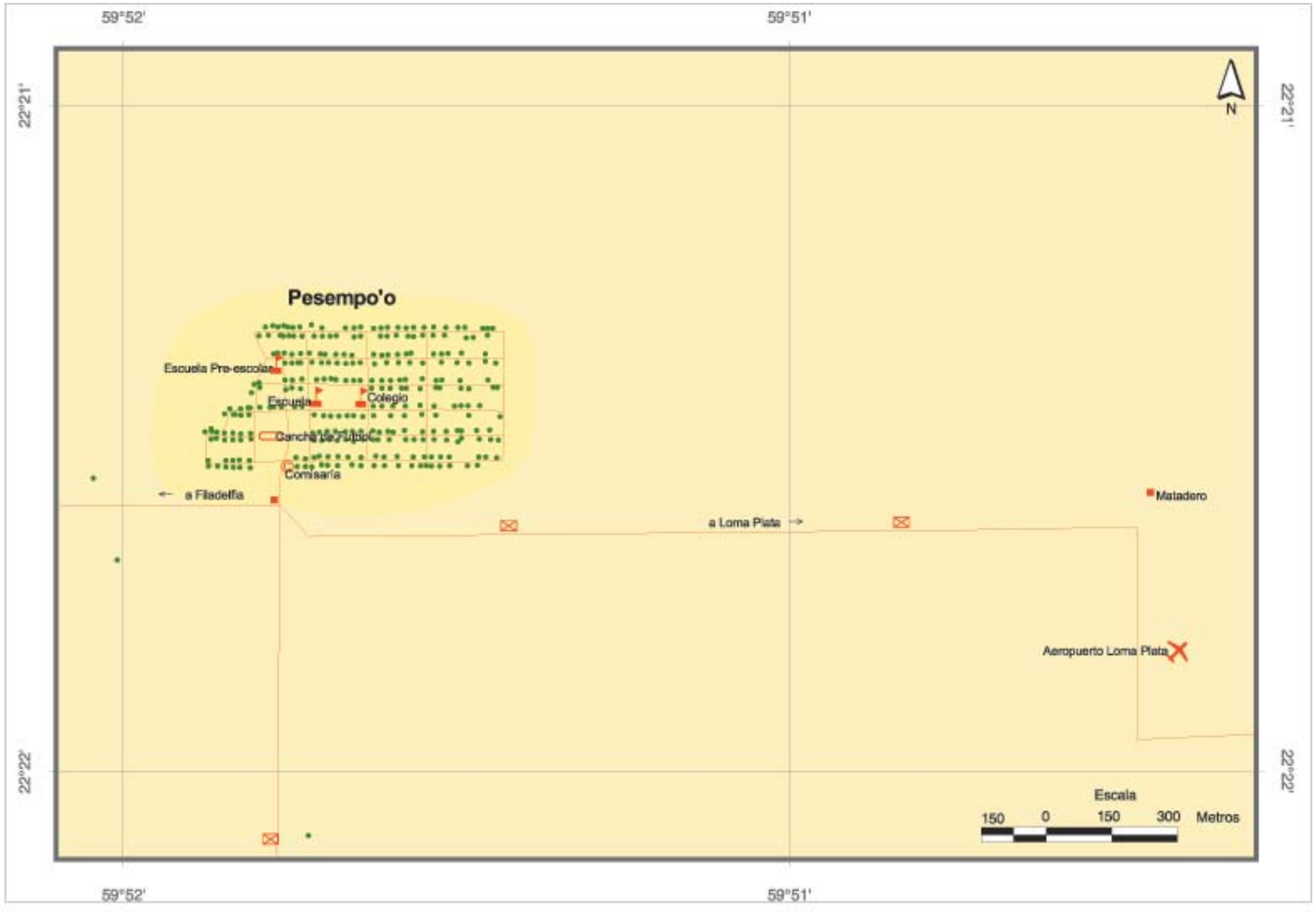

Ubicación en el País



Ubicación en el Departamento



Ubicación en el Distrito

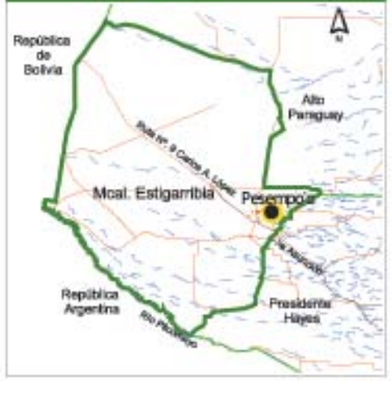

Referencias

- Viviendas
- Escuela
- Iglesia
- Puesto de Salud
- Comercio y Servicio
- Cooperativa
- Cementerio
- Cancha de fútbol
- Antena
- Tanque de Agua
- Portón
- Puente
- Otras Referencias
- Hidrografía
- Vías asfaltadas
- Vías no asfaltadas
- Área aproximada de la Comunidad

Familia Lingüística

Lengua Maskoy

Toba Maskoy

Lengua Enlhet Norte

Lengua Enxet Sur

Sanapaná

Toba

Angaité

Guana



Comunidad Riacho Mosquito

Localización Geográfica

Departamento:	Alto Paraguay
Distrito:	La Victoria
Área:	Rural

Distancias

De la Capital Departamental (Fuerte Olimpo):	284 Kilómetros
De la Cabecera Distrital (La Victoria):	17 Kilómetros (Acceso fluvial)

Identificación Cultural - Jurídica

Familia Lingüística:	Lengua Maskoy
Etnia:	Toba Maskoy (26,3%), Sanapaná (22,3%), Guaná (20,1%), Angaité (14,2%), Toba (14,2%)
Lengua Hablada:	Guaraní (100,0%)
Personería Jurídica:	Sí tiene
Situación de la Tierra:	Sin tierra propia (en trámite)

Condición Sociodemográfica

Población según grupos de edad

	Total	0-4	5-14	15-29	30-64	65 y más
Ambos Sexos	274	47	70	72	82	3
Varones	133	20	35	37	40	1
Mujeres	141	27	35	35	42	2

Total de Viviendas:	63
Tipo de Viviendas Particulares:	Rancho (58,7%), Casa (39,7%), Otro (1,6%)
Promedio de Habitantes por Vivienda:	5,0
Promedio de Años de Estudio:	2,4
Con Partida de Nacimiento:	97,8%
Con Cédula de Identidad:	49,3%

Actividades Económicas

Caza y Pesca:	Sí realiza	Carpincho, Armadillo, Cerdo silvestre, Venado
Recolección:	Sí realiza	Cogollo de palma, Tuna
Artesanía:	Sí realiza	Hoja de palma
Población Económicamente Activa:		89 personas
Tasa de Actividad:		47,8%
Ocupación Principal:		Lavandero y planchador manual (41,5%), Personal doméstico (14,6%), Vendedor ambulante (13,4%), Agricultor (6,1%), Trabajador forestal (11,0%)
Tipos de Cultivos por Vivienda:		Batata (20,6%), Mandioca (17,5%), Poroto (14,3%), Zapallo (14,3%), Melón (7,9%)

Servicios

Local Escolar (Escuela/Colegio):	Sí tiene
Centro o Puesto de Salud:	No tiene
Tipos de Luz en la Vivienda:	Lampium, vela, candil (98,2%), Lámpara (kerosene, gas) (1,8%)
Tipos de Agua en la Vivienda:	Tajamar, naciente, río (100,0%)

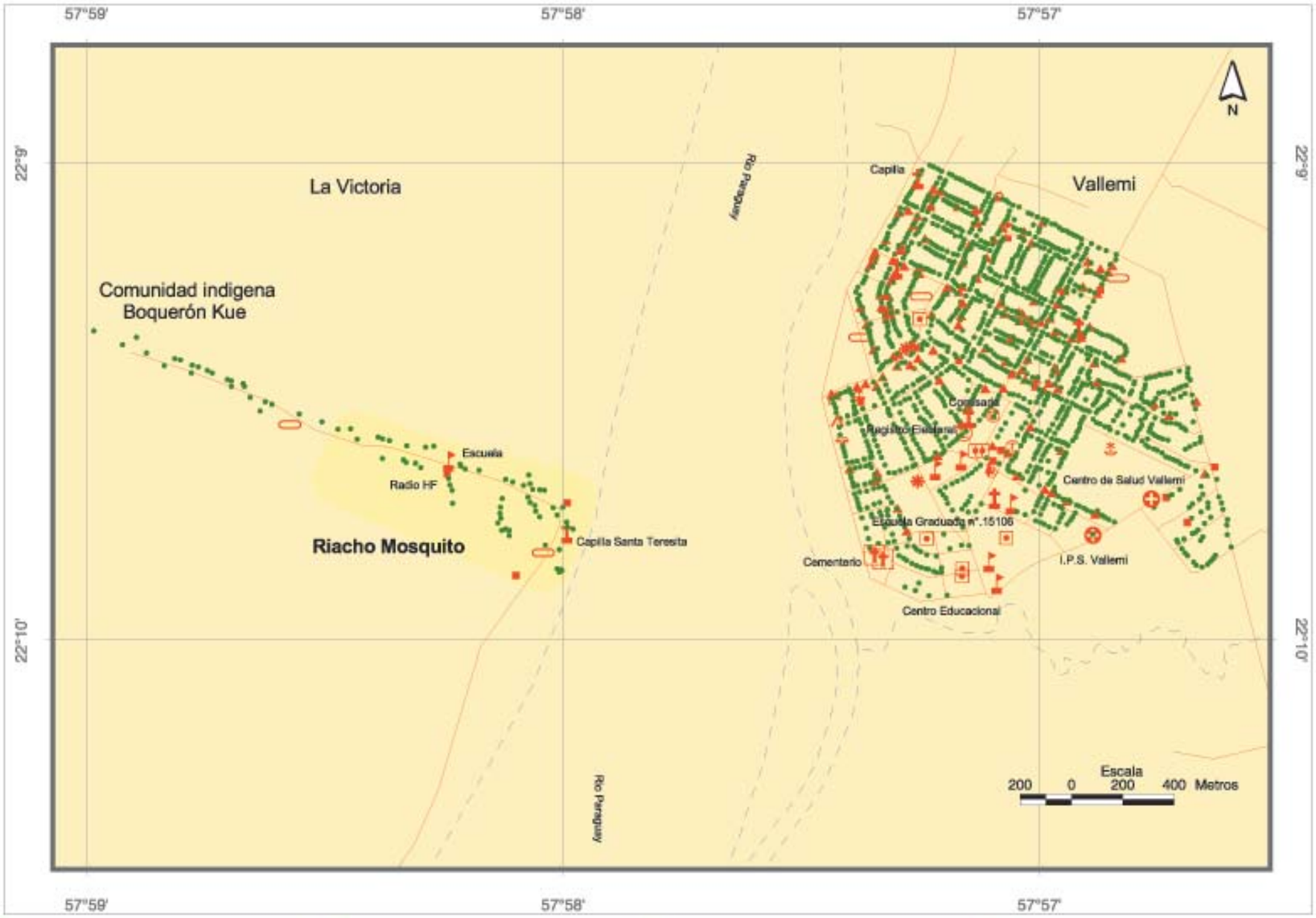

Ubicación en el País



Ubicación en el Departamento



Ubicación en el Distrito

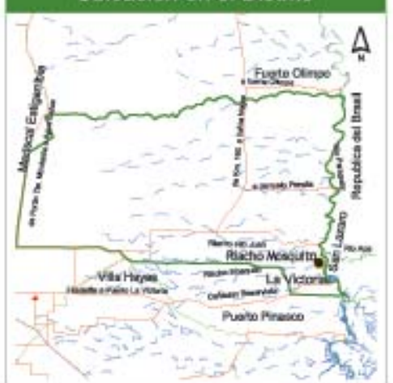

Referencias

- Viviendas
- Escuela
- Iglesia
- Puesto de Salud
- Comercio y Servicio
- Cooperativa
- Cementerio
- Cancha de fútbol
- Antena
- Tanque de Agua
- Portón
- Puente
- Otras Referencias
- Hidrografía
- Vías asfaltadas
- Vías no asfaltadas
- Área aproximada de la Comunidad

Comunidad Castilla

Localización Geográfica

Departamento:	Alto Paraguay
Distrito:	La Victoria
Área:	Rural

Distancias

De la Capital Departamental (Fuerte Olimpo):	263 Kilómetros
De la Cabecera Distrital (La Victoria):	30 Kilómetros

Identificación Cultural - Jurídica

Familia Lingüística:	Lengua Maskoy
Etnia:	Toba Maskoy (99,2%), Nivaclé (0,8%)
Lengua Hablada:	Guaraní (100,0%)
Personería Jurídica:	Sí tiene
Situación de la Tierra:	Con tierra propia

Condición Sociodemográfica

Población según grupos de edad

	Total	0-4	5-14	15-29	30-64	65 y más
Ambos Sexos	124	15	33	31	38	7
Varones	72	8	21	21	16	6
Mujeres	52	7	12	10	22	1

Total de Viviendas:	28
Tipo de Viviendas Particulares:	Casa (71,4%), Rancho (28,6%)
Promedio de Habitantes por Vivienda:	4,6
Promedio de Años de Estudio:	2,5
Con Partida de Nacimiento:	98,4%
Con Cédula de Identidad:	52,4%

Actividades Económicas

Caza y Pesca:	Sí realiza	Carpincho, Armadillo, Cerdo silvestre, Cocodrilo, Lagarto, Otros
Recolección:	Sí realiza	Cogollo de palma, Algarrobo, Tuna, Coco, Miel silvestre
Artesanía:	Sí realiza	Karaguatá, Hoja de palma
Población Económicamente Activa:		56 personas
Tasa de Actividad:		58,3%
Ocupación Principal:		Agricultor (65,3%), Trabajador agropecuario (14,3%), Peón agropecuario (6,1%), Vendedor ambulante (4,1%)
Tipos de Cultivos por Vivienda:		Batata (85,7%), Mandioca (71,4%), Zapallo (53,6%), Sandía (53,6%), Poroto (32,1%)

Servicios

Local Escolar (Escuela/Colegio):	Sí tiene
Centro o Puesto de Salud:	No tiene
Tipos de Luz en la Vivienda:	Lampium, vela, candil (59,3%), Fogón (40,7%)
Tipos de Agua en la Vivienda:	Tajamar, naciente (55,6%), Pozo sin Bomba (44,4%)

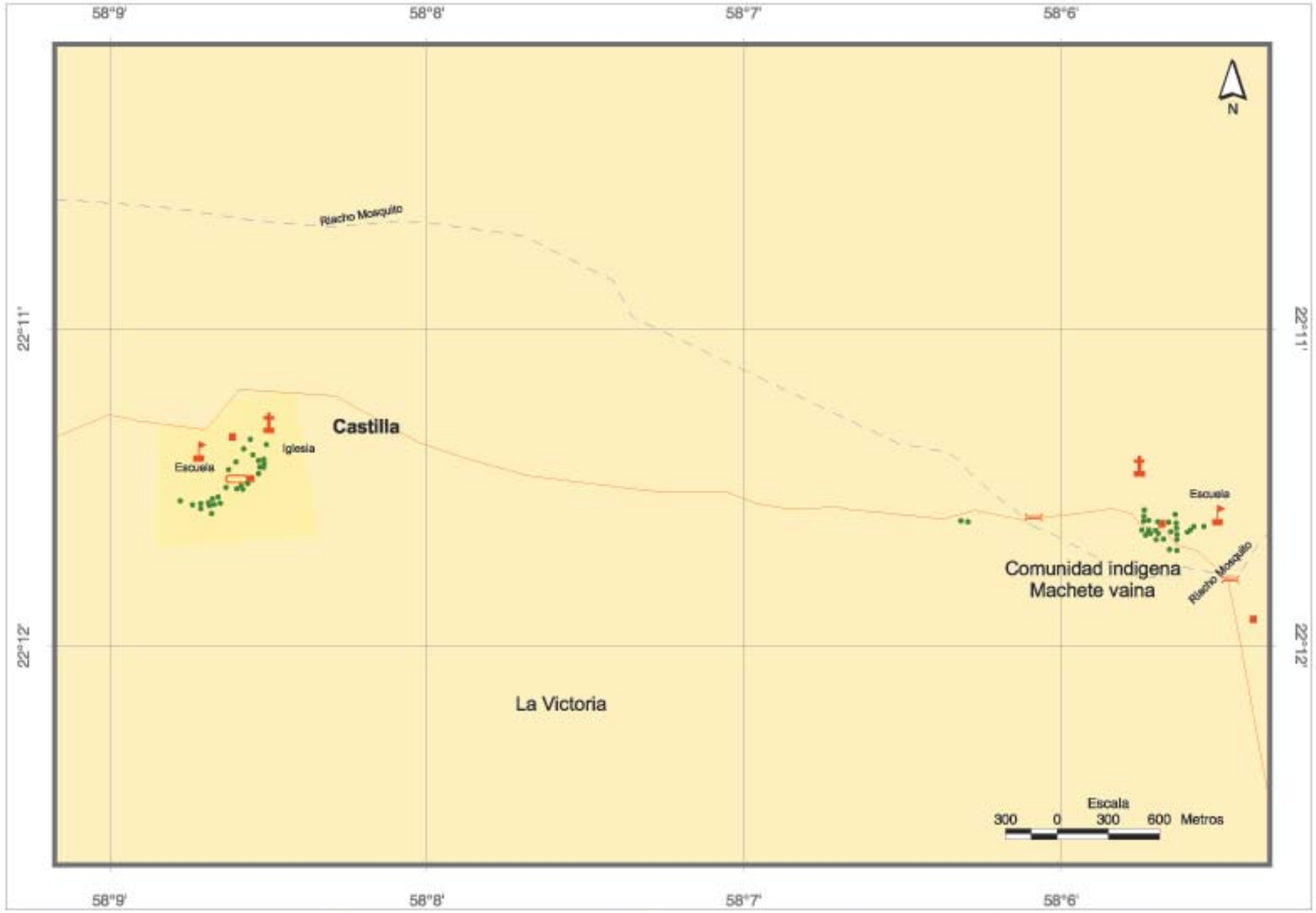

Ubicación en el País



Ubicación en el Departamento



Ubicación en el Distrito



Referencias

- Viviendas
- Escuela
- Iglesia
- Puesto de Salud
- Comercio y Servicio
- Cooperativa
- Cementerio
- Cancha de fútbol
- Antena
- Tanque de Agua
- Portón
- Puente
- Otras Referencias
- Hidrografía
- Vías asfaltadas
- Vías no asfaltadas
- Área aproximada de la Comunidad

Comunidad San Isidro - Kilómetro 39

Localización Geográfica

Departamento:	Alto Paraguay
Distrito:	La Victoria
Área:	Rural

Distancias

De la Capital Departamental (Fuerte Olimpo):	254 Kilómetros
De la Cabecera Distrital (La Victoria):	39 Kilómetros

Identificación Cultural - Jurídica

Familia Lingüística:	Lengua Maskoy
Etnia:	Toba Maskoy (100,0%)
Lengua Hablada:	Guaraní (100,0%)
Personería Jurídica:	Sí tiene
Situación de la Tierra:	Con tierra propia

Condición Sociodemográfica

Población según grupos de edad

	Total	0-4	5-14	15-29	30-64	65 y más
Ambos Sexos	38	3	12	9	13	1
Varones	18	1	7	4	6	0
Mujeres	20	2	5	5	7	1

Total de Viviendas:	9
Tipo de Viviendas Particulares:	Casa (66,7%), Rancho (33,3%)
Promedio de Habitantes por Vivienda:	5,4
Promedio de Años de Estudio:	0,7
Con Partida de Nacimiento:	92,1%
Con Cédula de Identidad:	50,0%

Actividades Económicas

Caza y Pesca:	Sí realiza	Carpincho, Armadillo, Cerdo silvestre, Peces, Cocodrilo, Otros
Recolección:	Sí realiza	Cogollo de palma, Algarrobo, Tuna, Coco, Miel silvestre
Artesanía:	Sí realiza	Lana, Karaguatá, Hoja de palma

Población Económicamente Activa:	7 personas
Tasa de Actividad:	23,3%
Ocupación Principal:	Agricultor (100,0%)
Tipos de Cultivos por Vivienda:	Mandioca (66,7%), Batata (66,7%), Zapallo (66,7%), Sandía (55,6%), Maíz (33,3%)

Servicios

Local Escolar (Escuela/Colegio):	No tiene
Centro o Puesto de Salud:	No tiene
Tipos de Luz en la Vivienda:	Lampium, vela, candil (100,0%)
Tipos de Agua en la Vivienda:	Tajamar, naciente (100,0%)

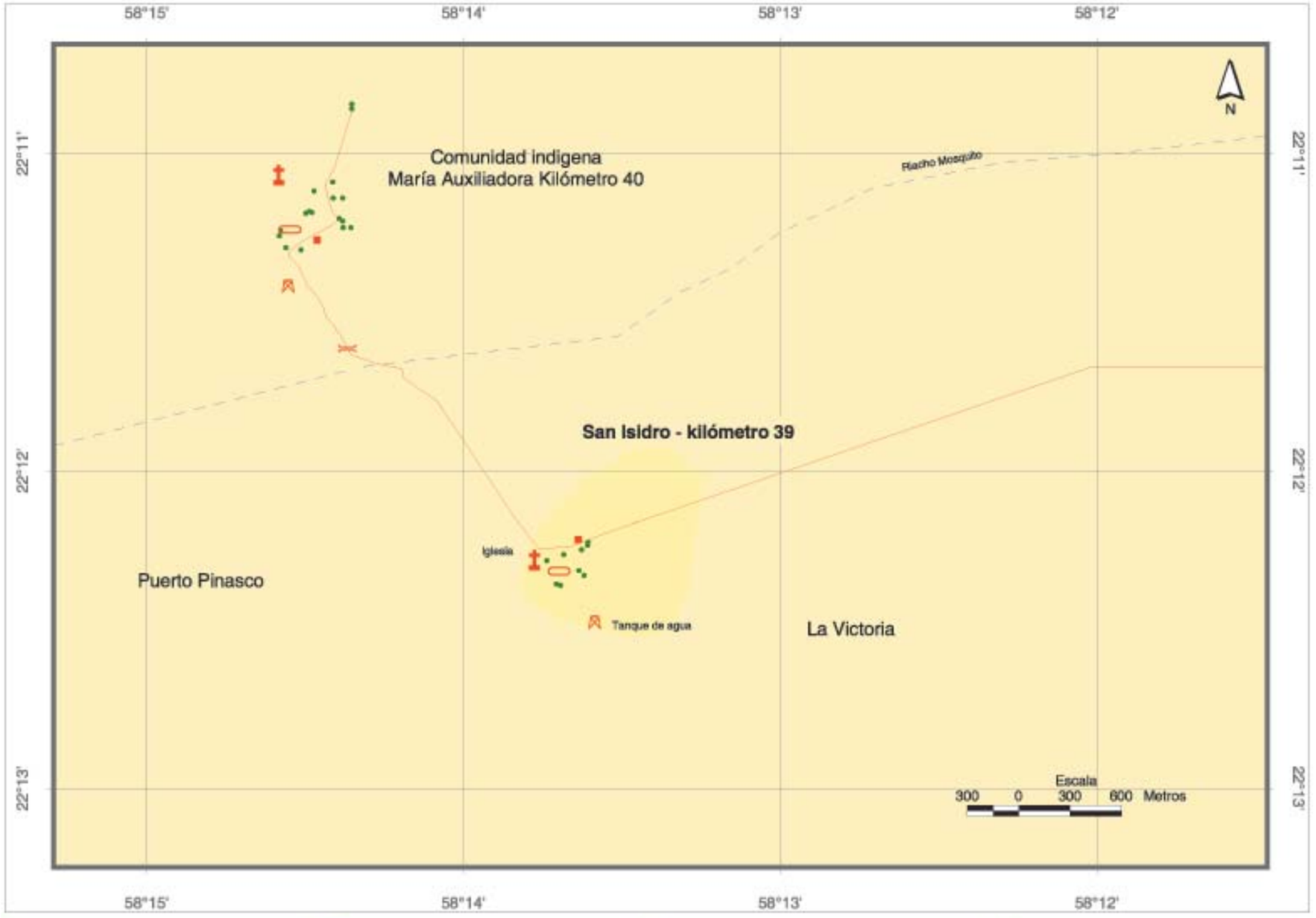

Ubicación en el País



Ubicación en el Departamento



Ubicación en el Distrito



Referencias

- Viviendas
- Escuela
- Iglesia
- Puesto de Salud
- Comercio y Servicio
- Cooperativa
- Cementerio
- Cancha de fútbol
- Antena
- Tanque de Agua
- Portón
- Puente
- Otras Referencias
- Hidrografía
- Vías asfaltadas
- Vías no asfaltadas
- Área aproximada de la Comunidad

Comunidad María Auxiliadora - Kilómetro 40

Localización Geográfica

Departamento:	Alto Paraguay
Distrito:	La Victoria
Área:	Rural

Distancias

De la Capital Departamental (Fuerte Olimpo):	252 Kilómetros
De la Cabecera Distrital (La Victoria):	41 Kilómetros

Identificación Cultural - Jurídica

Familia Lingüística:	Lengua Maskoy
Etnia:	Toba Maskoy (100,0%)
Lengua Hablada:	Guaraní (100,0%)
Personería Jurídica:	Sí tiene
Situación de la Tierra:	Con tierra propia

Condición Sociodemográfica

Población según grupos de edad

	Total	0-4	5-14	15-29	30-64	65 y más
Ambos Sexos	73	13	19	16	25	0
Varones	32	4	8	7	13	0
Mujeres	41	9	11	9	12	0

Total de Viviendas:	13
Tipo de Viviendas Particulares:	Casa (76,9%), Rancho (23,1%)
Promedio de Habitantes por Vivienda:	6,6
Promedio de Años de Estudio:	2,1
Con Partida de Nacimiento:	100,0%
Con Cédula de Identidad:	42,5%

Actividades Económicas

Caza y Pesca:	Sí realiza	Carpincho, Armadillo, Cerdo silvestre, Peces, Lagarto, Otros
Recolección:	Sí realiza	Cogollo de palma, Algarrobo, Tuna, Coco, Miel silvestre
Artesanía:	Sí realiza	Karaguatá, Hoja de palma, Pluma

Población Económicamente Activa:	33 personas
Tasa de Actividad:	63,5%
Ocupación Principal:	Agricultor (65,6%), Vendedor ambulante (28,1%), Trabajador forestal (3,1%)
Tipos de Cultivos por Vivienda:	Batata (69,2%), Zapallo (69,2%), Mandioca (61,5%), Sandía (61,5%), Poroto (46,2%)

Servicios

Local Escolar (Escuela/Colegio):	Sí tiene
Centro o Puesto de Salud:	No tiene
Tipos de Luz en la Vivienda:	Lampium, vela, candil (100,0%)
Tipos de Agua en la Vivienda:	Pozo sin Bomba (81,8%), Tajamar, naciente (18,2%)

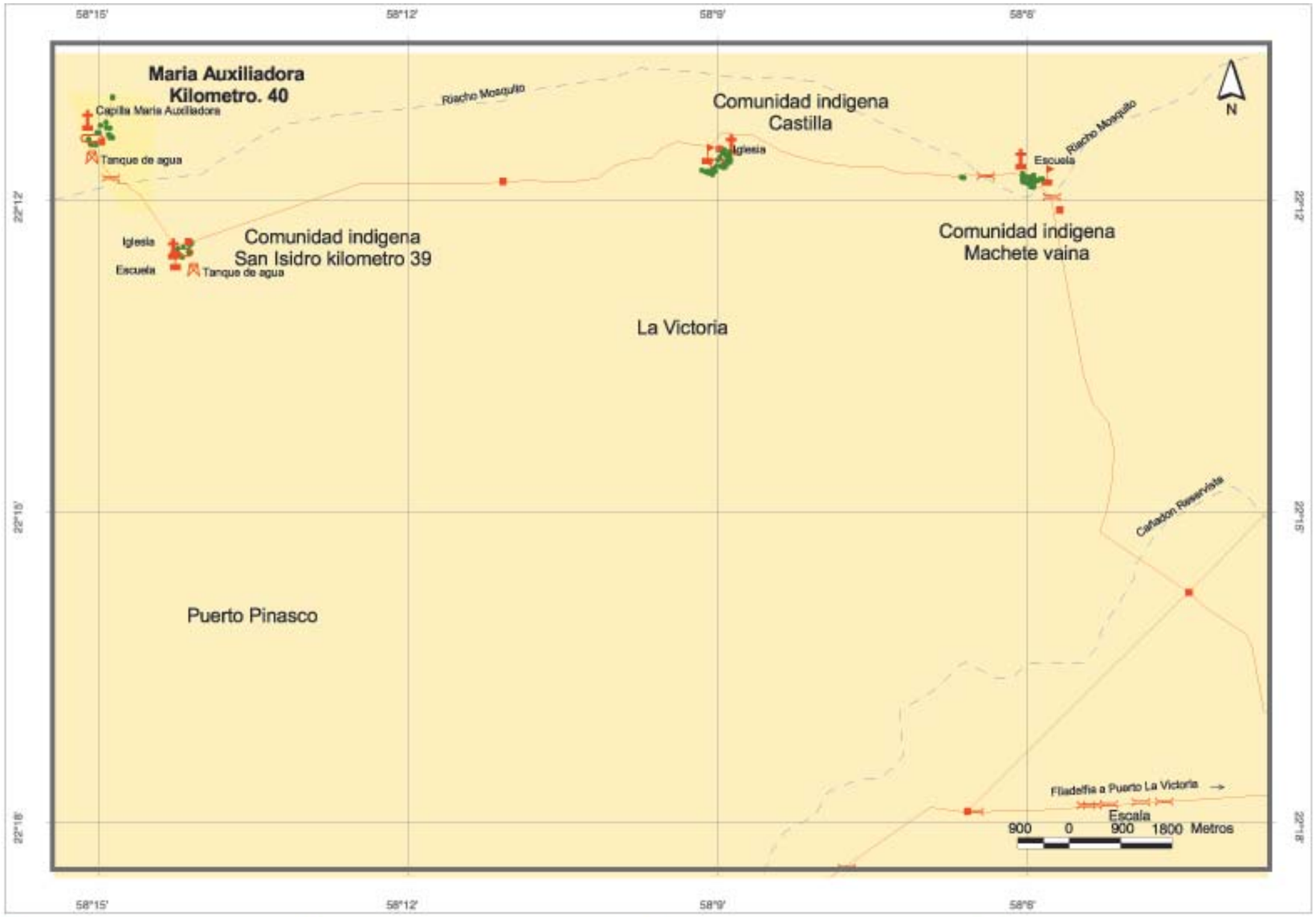

Ubicación en el País



Ubicación en el Departamento

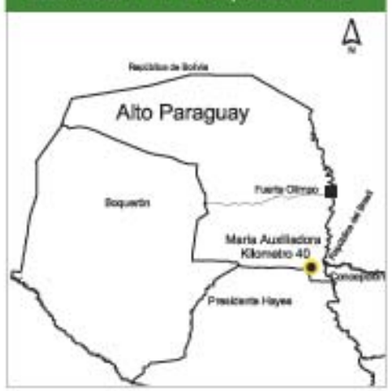

Ubicación en el Distrito

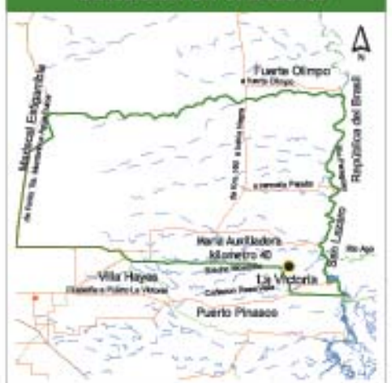

Referencias

- Viviendas
- Escuela
- Iglesia
- Puesto de Salud
- Comercio y Servicio
- Cooperativa
- Cementerio
- Cancha de fútbol
- Antena
- Tanque de Agua
- Portón
- Puente
- Otras Referencias
- Hidrografía
- Vías asfaltadas
- Vías no asfaltadas
- Área aproximada de la Comunidad

Comunidad Livio Fariña - Pueblito

Localización Geográfica

Departamento:	Alto Paraguay
Distrito:	La Victoria
Área:	Urbana

Distancias

De la Capital Departamental (Fuerte Olimpo):	283 Kilómetros
De la Cabecera Distrital (La Victoria):	1 Kilómetros

Identificación Cultural - Jurídica

Familia Lingüística:	Lengua Maskoy
Etnia:	Toba Maskoy (86,8%), Angaité (12,5%), Sanapaná (0,7%)
Lengua Hablada:	Guaraní (100,0%)
Personería Jurídica:	Sí tiene
Situación de la Tierra:	Sin tierra propia (en trámite)

Condición Sociodemográfica

Población según grupos de edad

	Total	0-4	5-14	15-29	30-64	65 y más
Ambos Sexos	281	37	76	73	86	9
Varones	132	20	39	32	38	3
Mujeres	149	17	37	41	48	6

Total de Viviendas:	53
Tipo de Viviendas Particulares:	Rancho (43,4%), Temporal (30,2%), Casa (26,4%)
Promedio de Habitantes por Vivienda:	5,7
Promedio de Años de Estudio:	2,1
Con Partida de Nacimiento:	87,2%
Con Cédula de Identidad:	56,9%

Actividades Económicas

Caza y Pesca:	No realiza	-
Recolección:	No realiza	-
Artesanía:	Sí realiza	Karaguatá, Pluma
Población Económicamente Activa:		88 personas
Tasa de Actividad:		41,9%
Ocupación Principal:		Personal doméstico (44,3%), Peón agropecuario (20,3%), Limpiador de patios (17,7%), Agricultor (5,1%), Vendedor ambulante (3,8%)
Tipos de Cultivos por Vivienda:		Batata (5,7%), Zapallo (3,8%), Maíz (1,9%), Banana (1,9%)

Servicios

Local Escolar (Escuela/Colegio):	No tiene
Centro o Puesto de Salud:	No tiene
Tipos de Luz en la Vivienda:	Lampium, vela, candil (57,1%), Luz Eléctrica (22,4%), Fogón (18,4%), Lámpara (kerosene, gas) (2,0%)
Tipos de Agua en la Vivienda:	Tajamar, naciente, río (100,0%)



Ubicación en el País



Ubicación en el Departamento



Ubicación en el Distrito

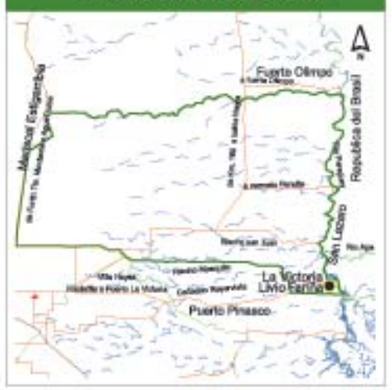

Referencias

- Viviendas
- Escuela
- Iglesia
- Puesto de Salud
- Comercio y Servicio
- Cooperativa
- Cementerio
- Cancha de fútbol
- Antena
- Tanque de Agua
- Portón
- Puente
- Otras Referencias
- Hidrografía
- Vías asfaltadas
- Vías no asfaltadas
- Área aproximada de la Comunidad

Comunidad Boquerón Kue

Localización Geográfica

Departamento:	Alto Paraguay
Distrito:	La Victoria
Área:	Rural

Distancias

De la Capital Departamental (Fuerte Olimpo):	285 Kilómetros
De la Cabecera Distrital (La Victoria):	18 Kilómetros (Acceso fluvial)

Identificación Cultural - Jurídica

Familia Lingüística:	Lengua Maskoy
Etnia:	Toba Maskoy (100,0%)
Lengua Hablada:	Guaraní (100,0%)
Personería Jurídica:	Sí tiene
Situación de la Tierra:	Con tierra propia

Condición Sociodemográfica

Población según grupos de edad

	Total	0-4	5-14	15-29	30-64	65 y más
Ambos Sexos	130	21	34	29	41	5
Varones	63	10	15	13	22	3
Mujeres	67	11	19	16	19	2

Total de Viviendas:	30
Tipo de Viviendas Particulares:	Casa (83,3%), Rancho (16,7%)
Promedio de Habitantes por Vivienda:	4,3
Promedio de Años de Estudio:	1,8
Con Partida de Nacimiento:	92,3%
Con Cédula de Identidad:	56,2%

Actividades Económicas

Caza y Pesca:	Sí realiza	Carpincho, Armadillo, Venado
Recolección:	Sí realiza	Cogollo de palma, Algarrobo, Tuna
Artesanía:	Sí realiza	Karaguatá, Hoja de palma
Población Económicamente Activa:		48 personas
Tasa de Actividad:		51,1%
Ocupación Principal:		Lavandero y planchador manual (40,0%), Agricultor (32,0%), Vendedor ambulantes (20,0%), Personal doméstico (4,0%), Peón agropecuario (4,0%)
Tipos de Cultivos por Vivienda:		Mandioca (50,0%), Zapallo (50,0%), Batata (46,7%), Poroto (33,3%), Maíz (23,3%)

Servicios

Local Escolar (Escuela/Colegio):	No tiene
Centro o Puesto de Salud:	No tiene
Tipos de Luz en la Vivienda:	Lampium, vela, candil (66,7%), Fogón (33,3 %)
Tipos de Agua en la Vivienda:	Tajamar, naciente, río (100,0%)

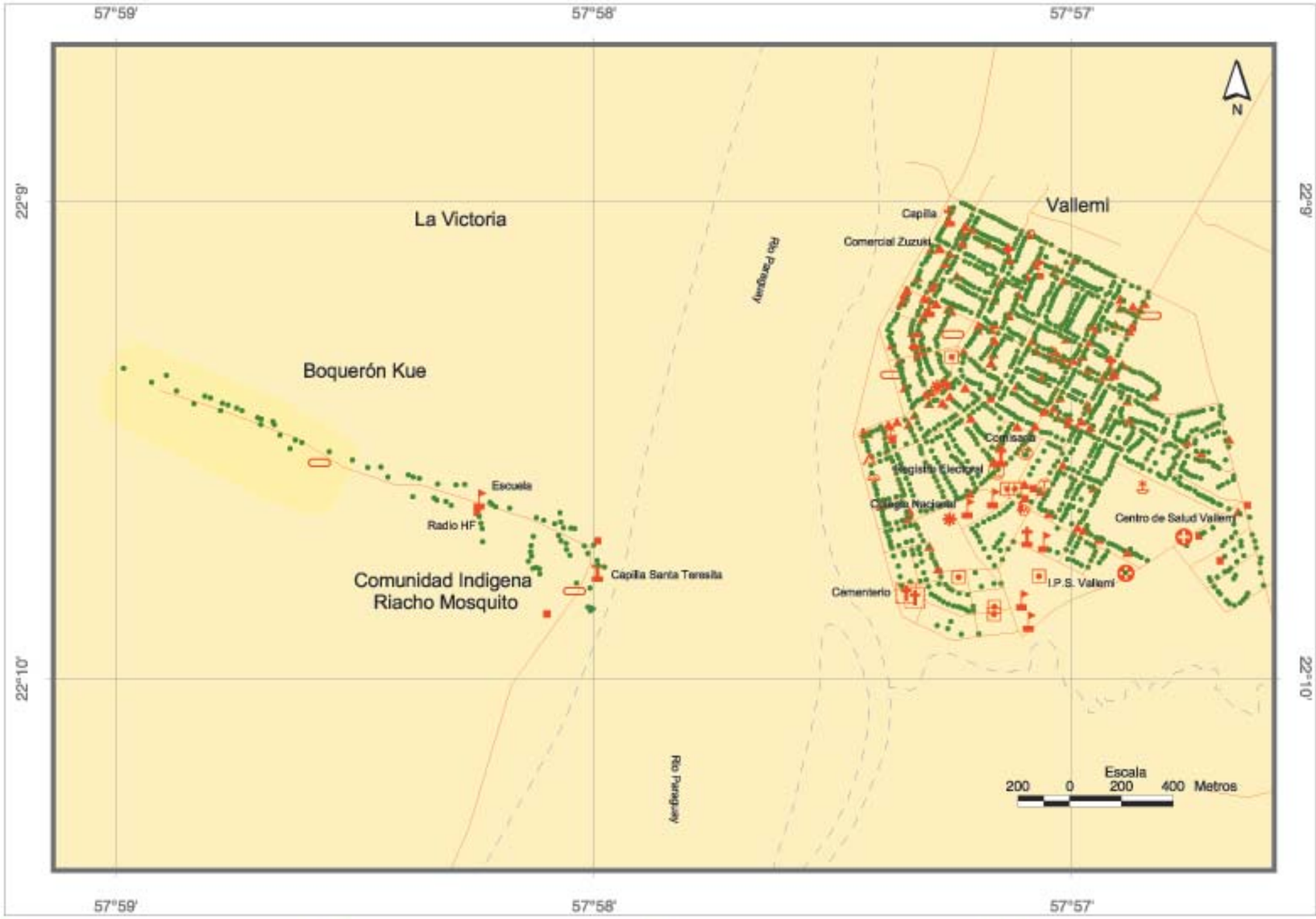

Ubicación en el País



Ubicación en el Departamento



Ubicación en el Distrito



Referencias

- Viviendas
- Escuela
- Iglesia
- Puesto de Salud
- Comercio y Servicio
- Cooperativa
- Cementerio
- Cancha de fútbol
- Antena
- Tanque de Agua
- Portón
- Puente
- Otras Referencias
- Hidrografía
- Vías asfaltadas
- Vías no asfaltadas
- Área aproximada de la Comunidad

Comunidad Palomita

Localización Geográfica

Departamento:	San Pedro
Distrito:	San Estanislao
Área:	Rural

Distancias

De la Capital Departamental (San Pedro) :	156 Kilómetros
De la Cabecera Distrital (San Estanislao) :	33 Kilómetros

Identificación Cultural - Jurídica

Familia Lingüística:	Guaraní
Etnia:	Guaraní Occidental (94,5%), Sanapaná (1,6%), Avá-Guaraní (0,8%), No Indígena (3,1%)
Lengua Hablada:	Guaraní (95,8%), Guaraní Occidental (4,2%)
Personería Jurídica:	Sí tiene
Situación de la Tierra:	Con tierra propia

Condición Sociodemográfica

Población según grupos de edad

	Total	0-4	5-14	15-29	30-64	65 y más
Ambos Sexos	127	20	39	37	28	3
Varones	65	11	17	22	14	1
Mujeres	62	9	22	15	14	2

Total de Viviendas:	25
Tipos de Viviendas Particulares:	Casa (52,0%), Rancho (48,0%)
Promedio de Habitantes por Vivienda:	5,3
Promedio de Años de Estudio:	4,0
Con Partida de Nacimiento:	92,9%
Con Cédula de Identidad:	55,9%

Actividades Económicas

Caza y Pesca:	Sí realiza	Armadillo, Peces, Aves silvestres, Venado, Coati
Recolección:	Sí realiza	Coco, Miel silvestre, Guavirá Guavijú, ky'yï
Artesanía:	No realiza	-
Población Económicamente Activa:		58 personas
Tasa de Actividad:		69,9%
Ocupación Principal:		Agricultor (73,7%), Peón agropecuario (7,0%), Personal doméstico (5,3%), Carbonero (5,3%)
Tipos de Cultivos por Vivienda:		Maíz (92,0%), Mandioca (88,0%), Poroto (88,0%), Batata (84,0%), Sandía (76,0%)

Servicios

Local Escolar (Escuela/Colegio):	Sí tiene
Centro o Puesto de Salud:	No tiene
Tipo de Luz en la Vivienda:	Lampium, vela, candil (66,7%), Luz Eléctrica (20,8%), Lámpara (Kerosene, gas) (8,3%), Fogón (4,2%)
Tipo de Agua en la Vivienda:	Pozo sin Bomba (87,5%), Tajamar, naciente (8,3%), Pozo con Bomba (4,2%)

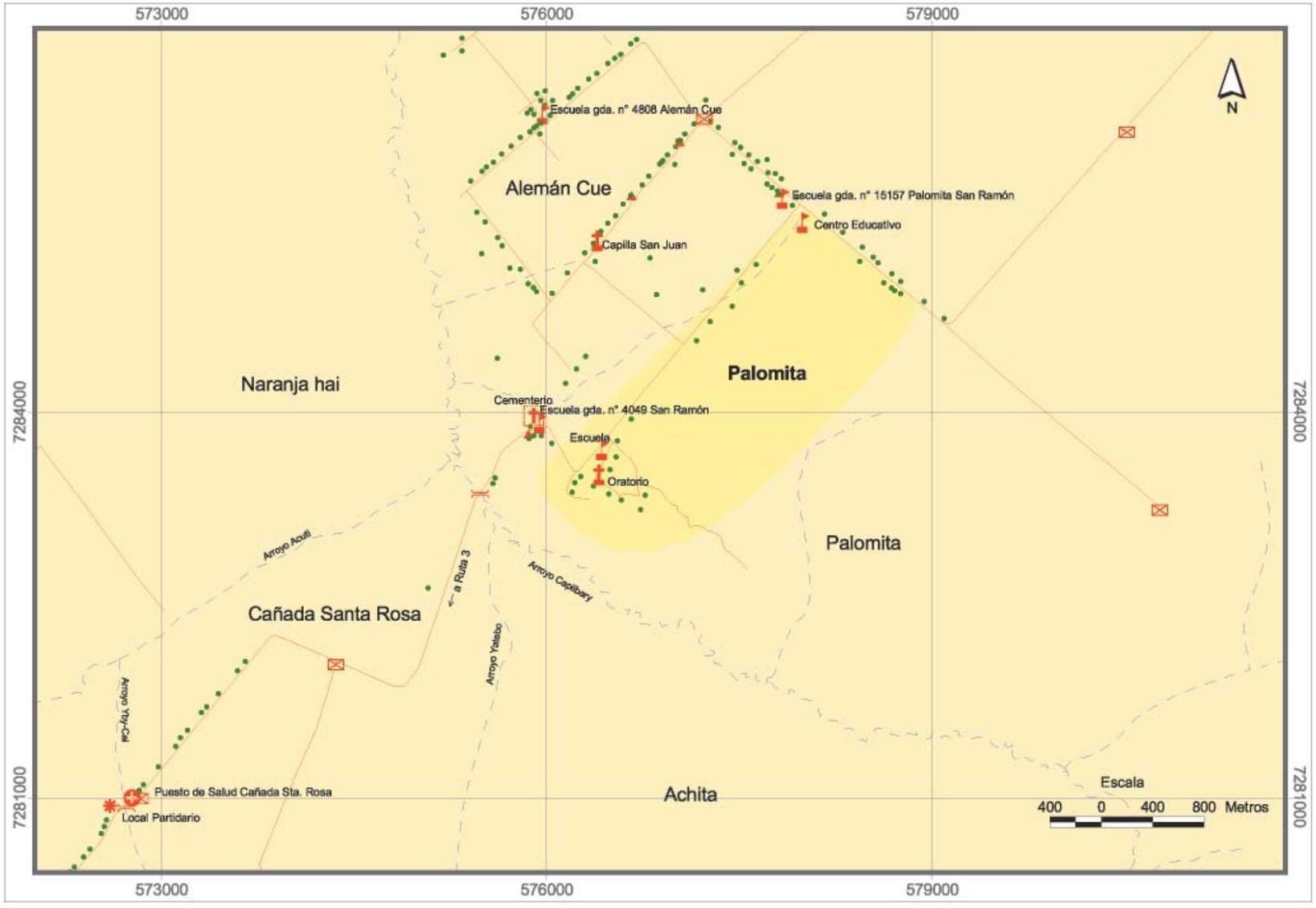

Ubicación en el País



Ubicación en el Departamento



Ubicación en el Distrito



Referencias

- Viviendas
- Escuela
- Iglesia
- Puesto de Salud
- Comercio y Servicio
- Cooperativa
- Cementerio
- Cancha de fútbol
- Antena
- Tanque de Agua
- Portón
- Puente
- Otras Referencias
- Hidrografía
- Vías asfaltadas
- Vías no asfaltadas
- Área aproximada de la Comunidad

Comunidad Macharetti

Localización Geográfica

Departamento:	Boquerón
Distrito:	Mcal. José F. Estigarribia
Área:	Rural

Distancias

De la Capital Departamental (Filadelfia):	68 Kilómetros
De la Cabecera Distrital (Mcal. José F. Estigarribia):	41 Kilómetros

Identificación Cultural - Jurídica

Familia Lingüística:	Guaraní
Etnia:	Guaraní Occidental (96,8%), Nivaclé (2,2%), Guaraní Ñandeva (0,2%), No Indígena (0,7%)
Lengua Hablada:	Guaraní (63,9%), Guaraní Occidental (31,1%), Castellano (3,3%),Nivaclé (1,6%)
Personería Jurídica:	Sí tiene
Situación de la Tierra:	Con tierra propia

Condición Sociodemográfica

Población según grupos de edad

	Total	0-4	5-14	15-29	30-64	65 y más
Ambos Sexos	412	65	130	91	111	15
Varones	212	37	59	51	55	10
Mujeres	200	28	71	40	56	5

Total de Viviendas:	63
Tipo de Viviendas Particulares:	Casa (87,3%), Rancho (9,5%), Temporal (3,2%)
Promedio de Habitantes por Vivienda:	6,8
Promedio de Años de Estudio:	3,8
Con Partida de Nacimiento:	80,6%
Con Cédula de Identidad:	64,5%

Actividades Económicas

Caza y Pesca:	No realiza	-
Recolección:	No realiza	-
Artesanía:	No realiza	-
Población Económicamente Activa:		74 personas
Tasa de Actividad:		26,1%
Ocupación Principal:		Albañil (30,1%), Agricultor (19,2%), Peón agropecuario (11,0%), Ganadero (6,8%)
Tipos de Cultivos por	1 Vivienda:	Poroto (36,5%), Sandía (27,0%), Maíz (25,4%), Zapallo (23,8%), Melón (17,5%)

Servicios

Local Escolar (Escuela/Colegio):	Sí tiene
Centro o Puesto de Salud:	Sí tiene
Tipos de Luz en la Vivienda:	Lampium, vela, candil (80,3%), Lámpara (kerosene, gas) (18,0%), Fogón (1,6%)
Tipos de Agua en la Vivienda:	Tanque Australiano (60,7%), Aljibe (24,6%), Tajamar, naciente (13,%), Otro (1,6%)



Ubicación en el País



Ubicación en el Departamento



Ubicación en el Distrito



Referencias

- Viviendas
- Escuela
- Iglesia
- Puesto de Salud
- Comercio y Servicio
- Cooperativa
- Cementerio
- Cancha de fútbol
- Antena
- Tanque de Agua
- Portón
- Puente
- Otras Referencias
- Hidrografía
- Vías asfaltadas
- Vías no asfaltadas
- Área aproximada de la Comunidad

Comunidad Santa Teresita

Localización Geográfica

Departamento:	Boquerón
Distrito:	Mcal. José F. Estigarribia
Área:	Rural

Distancias

De la Capital Departamental (Filadelfia):	87 Kilómetros
De la Cabecera Distrital (Mcal. José F. Estigarribia):	3 Kilómetros

Identificación Cultural - Jurídica

Familia Lingüística:	Guaraní
Etnia:	Guaraní Occidental (48,4%), Nivaclé (29,0%) Guaraní Ñandeva (19,7%), Manjui (1,9%), No Indígena (1,0%)
Lengua Hablada:	Guaraní (53,6%), Nivaclé (30,4%), Ñandeva (9,3%), Guaraní Occidental (3,1%), Manjui (3,1%)
Personería Jurídica:	Sí tiene
Situación de la Tierra:	Con tierra propia

Condición Sociodemográfica

Población según grupos de edad

	Total	0-4	5-14	15-29	30-64	65 y más
Ambos Sexos	1.125	154	282	341	296	52
Varones	590	79	145	185	152	29
Mujeres	535	75	137	156	144	23

Total de Viviendas:	201
Tipo de Viviendas Particulares:	Casa (70,6%), Rancho (13,4%), Temporal (13,4%), Galpón (2,5%)
Promedio de Habitantes por Vivienda:	5,8
Promedio de Años de Estudio:	4,1
Con Partida de Nacimiento:	87,0%
Con Cédula de Identidad:	64,8%

Actividades Económicas

Caza y Pesca:	Sí realiza	Armadillo, Cerdo silvestre, Conejillo, Conejo, Peces, Otros
Recolección:	Sí realiza	Algarrobo, Tuna, Miel silvestre, Ky'yï, Otros
Artesanía:	Sí realiza	Lana, Karaguatá, Madera, Barro, Otros
Población Económicamente Activa:		252 personas
Tasa de Actividad:		30,5%
Ocupación Principal:		Peón agropecuario (15,0%), Agricultor (13,0%), Albañil (11,0%), Personal doméstico (6,5%)
Tipos de Cultivos por Vivienda:		Zapallo (30,3%), Sandía (30,3%), Poroto (26,4%), Melón (24,4%), Maíz (20,4%)

Servicios

Local Escolar (Escuela/Colegio):	Sí tiene
Centro o Puesto de Salud:	Sí tiene
Tipos de Luz en la Vivienda:	Lampium, vela, candil (86,6%), Fogón (7,2%), Luz Eléctrica (4,6%), Lámpara (kerosene, gas) (1,5%)
Tipos de Agua en la Vivienda:	Pozo con Bomba (74,2%), Aljibe (18,0%) Tajamar, naciente (5,7%), Tanque Australiano (1,0%), CORPOSANA/SENASA (0,5%)

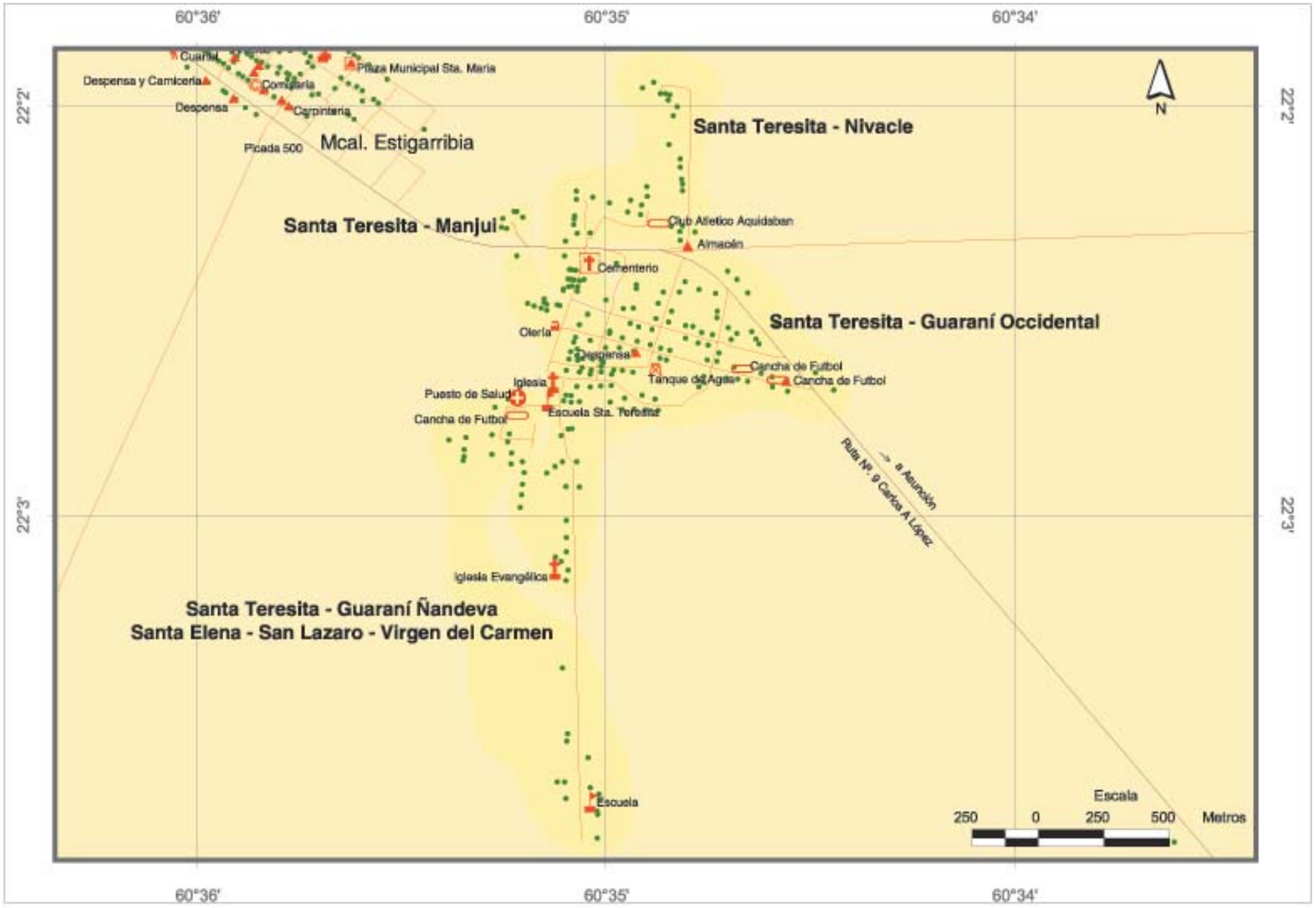

Ubicación en el País



Ubicación en el Departamento



Ubicación en el Distrito



Referencias

- Viviendas
- Escuela
- Iglesia
- Puesto de Salud
- Comercio y Servicio
- Cooperativa
- Cementerio
- Cancha de fútbol
- Antena
- Tanque de Agua
- Portón
- Puente
- Otras Referencias
- Hidrografía
- Vías asfaltadas
- Vías no asfaltadas
- Área aproximada de las Aldeas

Comunidad Santa Teresita - Aldea Guaraní Occidental

Localización Geográfica

Departamento:	Boquerón
Distrito:	Mcal. José F. Estigarribia
Área:	Rural

Distancias

De la Capital Departamental (Filadelfia):	87 Kilómetros
De la Cabecera Distrital (Mcal. José F. Estigarribia):	3 Kilómetros

Identificación Cultural - Jurídica

Familia Lingüística:	Guaraní
Etnia:	Guaraní Occidental (93,1%), Manjui (5,3%), Guaraní Ñandeva (0,5%), No Indígena (1,1%)
Lengua Hablada:	Guaraní (90,2%), Manjui (9,8%)

Condición Sociodemográfica

Población según grupos de edad

	Total	0-4	5-14	15-29	30-64	65 y más
Ambos Sexos	393	44	88	139	102	20
Varones	206	18	46	79	54	9
Mujeres	187	26	42	60	48	11

Total de Viviendas:	66
Tipo de Viviendas Particulares:	Casa (93,4%), Temporal (4,9%), Rancho (1,6%)
Promedio de Habitantes por Vivienda:	6,4
Promedio de Años de Estudio:	5,3
Con Partida de Nacimiento:	91,3%
Con Cédula de Identidad:	72,5%

Actividades Económicas

Caza y Pesca:	Sí realiza	Cerdo silvestre, Conejillo, Conejo, Peces, Lagarto, Otros
Recolección:	No realiza	-
Artesanía:	No realiza	-
Población Económicamente Activa:		109 personas
Tasa de Actividad:		35,4%
Ocupación Principal:		Albañil (36,7%), Peón agropecuario (18,3%), Alfarero y afines (16,7%), Personal doméstico (10,0%), Agricultor (5,0%)
Tipos de Cultivos por Vivienda:		Zapallo (13,6%), Sandía (13,6%), Maíz (12,1%), Poroto (12,1%), Calabaza (7,6%)

Servicios

Local Escolar (Escuela/Colegio):	Sí tiene
Centro o Puesto de Salud:	Sí tiene
Tipos de Luz en la Vivienda:	Lampium, vela, candil (95,1%), Luz Eléctrica (4,9%)
Tipos de Agua en la Vivienda:	Pozo con Bomba (86,9%), Aljibe (11,5%), CORPOSANA/SENASA (1,6%)

Comunidad Santa Teresita - Aldea Nivaclé

Localización Geográfica

Departamento:	Boquerón
Distrito:	Mcal. José F. Estigarribia
Área:	Rural

Distancias

De la Capital Departamental (Filadelfia):	87 Kilómetros
De la Cabecera Distrital (Mcal. José F. Estigarribia):	2 Kilómetros

Identificación Cultural - Jurídica

Familia Lingüística:	Mataco Mataguayo
Etnia:	Nivaclé (97,6%), Guaraní Occidental (2,4%)
Lengua Hablada:	Nivaclé (93,8%), Guaraní (3,1%), Castellano (3,1%)

Condición Sociodemográfica

Población según grupos de edad

	Total	0-4	5-14	15-29	30-64	65 y más
Ambos Sexos	167	33	43	41	46	4
Varones	98	22	26	24	23	3
Mujeres	69	11	17	17	23	1

Total de Viviendas:	32
Tipo de Viviendas Particulares:	Rancho (71,9%), Temporal (18,8%), Casa (9,4%)
Promedio de Habitantes por Vivienda:	5,2
Promedio de Años de Estudio:	2,5
Con Partida de Nacimiento:	85,0%
Con Cédula de Identidad:	53,3%

Actividades Económicas

Caza y Pesca:	Sí realiza	Armadillo, Cerdo silvestre, Lagarto, Aves silvestres, Venado, Otros
Recolección:	Sí realiza	Algarrobo, Tuna, Miel silvestre, Ky'yï
Artesanía:	Sí realiza	Lana, Karaguatá
Población Económicamente Activa:		28 personas
Tasa de Actividad:		25,0%
Ocupación Principal:		Agricultor (73,9%), Albañil (13,0 %), Peón agropecuario (4,3%), Recolector de basura (4,3%), Peón de la construcción (4,3%)
Tipos de Cultivos por Vivienda:		Zapallo (78,1%), Sandía (78,1%), Poroto (65,6%), Melón (65,6%), Maíz (50,0%)

Servicios

Local Escolar (Escuela/Colegio):	Sí tiene
Centro o Puesto de Salud:	No tiene
Tipos de Luz en la Vivienda:	Lampium, vela, candil (100,0%)
Tipos de Agua en la Vivienda:	Pozo con Bomba (81,3%), Aljibe (18,8%)

Comunidad Santa Teresita - Aldea Manjui

Localización Geográfica

Departamento:	Boquerón
Distrito:	Mcal. José F. Estigarribia
Área:	Rural

Distancias

De la Capital Departamental (Filadelfia):	88 Kilómetros
De la Cabecera Distrital (Mcal. José F. Estigarribia):	1 Kilómetros

Identificación Cultural - Jurídica

Familia Lingüística:	Guaraní
Etnia:	Guaraní Occidental (49,5%), Nivaclé (48,6%), Guaraní Ñandeva (0,3%), Avá-Guaraní (0,3%), No Indígena (1,2%)
Lengua Hablada:	Guaraní (46,2%), Nivaclé (44,6%), Guaraní (9,2%)

Condición Sociodemográfica

Población según grupos de edad

	Total	0-4	5-14	15-29	30-64	65 y más
Ambos Sexos	333	39	94	92	92	16
Varones	163	17	41	48	48	9
Mujeres	170	22	53	44	44	7

Total de Viviendas:	66
Tipo de Viviendas Particulares:	Casa (84,8%), Temporal (7,6%), Rancho (4,5%), Galpón (3,1%)
Promedio de Habitantes por Vivienda:	5,1
Promedio de Años de Estudio:	4,5
Con Partida de Nacimiento:	90,1%
Con Cédula de Identidad:	65,8%

Actividades Económicas

Caza y Pesca:	Sí realiza	Armadillo, Cerdo silvestre, Conejo, Lagarto, Aves silvestres, Otros
Recolección:	Sí realiza	Algarrobo, Tuna, Miel silvestre, Ky'yï, Otros
Artesanía:	Sí realiza	Lana
Población Económicamente Activa:		52 personas
Tasa de Actividad:		21,3%
Ocupación Principal:		Peón agropecuario (38,5%), Agricultor (19,2%), Albañil (11,5%), Ganadero (7,7%), Limpiador de oficina (7,7%)
Tipos de Cultivos por Vivienda:		Zapallo (24,2%), Sandía (24,2%), Melón (22,7%), Poroto (19,7%), Maíz (18,2%)

Servicios

Local Escolar (Escuela/Colegio):	Sí tiene
Centro o Puesto de Salud:	No tiene
Tipos de Luz en la Vivienda:	Lampium, vela, candil (78,5%), Luz Eléctrica (9,2%), Fogón (7,7%), Lámpara (Kerosene, gas) (4,6%)
Tipos de Agua en la Vivienda:	Pozo con Bomba (81,5%), Aljibe (13,8%), Tajamar, naciente (3,1%), Otro (1,5%)

Comunidad Santa Teresita - Aldea Santa Elena

Localización Geográfica

Departamento:	Boquerón
Distrito:	Mcal. José F. Estigarribia
Área:	Rural

Distancias

De la Capital Departamental (Filadelfia):	88 Kilómetros
De la Cabecera Distrital (Mcal. José F. Estigarribia):	3 Kilómetros

Identificación Cultural - Jurídica

Familia Lingüística:	Guaraní
Etnia:	Guaraní Ñandeva (98,8%), Nivaclé (1,2%)
Lengua Hablada:	Ñandeva (66,7%), Guaraní (33,3%)

Condición Sociodemográfica

Población según grupos de edad

	Total	0-4	5-14	15-29	30-64	65 y más
Ambos Sexos	82	12	21	20	23	6
Varones	47	8	12	12	11	4
Mujeres	35	4	9	8	12	2

Total de Viviendas:	15
Tipo de Viviendas Particulares:	Casa (66,7%), Temporal (33,3%)
Promedio de Habitantes por Vivienda:	5,5
Promedio de Años de Estudio:	2,4
Con Partida de Nacimiento:	67,1%
Con Cédula de Identidad:	50,0%

Actividades Económicas

Caza y Pesca:	NR	-
Recolección:	NR	-
Artesanía:	NR	-
Población Económicamente Activa:		12 personas
Tasa de Actividad:		21,1%
Ocupación Principal:		Personal doméstico (37,5%), Peón forestal (25,0%), Albañil (12,5%), Apicultor (12,5%), Alfarero (12,5%)
Tipos de Cultivos por Vivienda:		Poroto (40,0%), Zapallo (40,0%), Sandía (33,3%), Calabaza (33,3%), Melón (26,7%)

Servicios

Local Escolar (Escuela/Colegio):	NR
Centro o Puesto de Salud:	NR
Tipos de Luz en la Vivienda:	Lampium, vela, candil (93,3%), Fogón (6,7%)
Tipos de Agua en la Vivienda:	Pozo con Bomba (66,7%), Aljibe (33,3%)

Comunidad Santa Teresita - Aldea San Lázaro

Localización Geográfica

Departamento:	Boquerón
Distrito:	Mcal. José F. Estigarribia
Área:	Rural

Distancias

De la Capital Departamental (Filadelfia):	87 Kilómetros
De la Cabecera Distrital (Mcal. José F. Estigarribia):	3 Kilómetros

Identificación Cultural - Jurídica

Familia Lingüística:	Guaraní
Etnia:	Guaraní Ñandeva (95,8%), No Indígena (4,2%)
Lengua Hablada:	Ñandeva (60,0%), Guaraní (40,0%)

Condición Sociodemográfica

Población según grupos de edad

	Total	0-4	5-14	15-29	30-64	65 y más
Ambos Sexos	72	14	15	20	19	4
Varones	36	7	9	7	10	3
Mujeres	36	7	6	13	9	1

Total de Viviendas:	10
Tipo de Viviendas Particulares:	Temporal (40,0%), Casa (30,0%), Galpón (30,0%)
Promedio de Habitantes por Vivienda:	7,2
Promedio de Años de Estudio:	2,4
Con Partida de Nacimiento:	81,9%
Con Cédula de Identidad:	65,3%

Actividades Económicas

Caza y Pesca:	NR	-
Recolección:	NR	-
Artesanía:	NR	-
Población Económicamente Activa:		29 personas
Tasa de Actividad:		60,4%
Ocupación Principal:		Lavandero y planchador manual (37,9%), Peón agropecuario (24,1%), Personal doméstico (17,2%), Albañil (10,3%), Agricultor (3,4%)
Tipos de Cultivos por Vivienda:		Sandía (60,0%), Melón (60,0%), Poroto (50,0%), Zapallo (50,0%), Calabaza (50,0%)

Servicios

Local Escolar (Escuela/Colegio):	NR
Centro o Puesto de Salud:	NR
Tipos de Luz en la Vivienda:	Lampium, vela, candil (80,0%), Fogón (20,0%)
Tipos de Agua en la Vivienda:	Tajamar, naciente (40,0%), Aljibe (40,0%), Tanque Australiano (20,0%)

Comunidad Santa Teresita - Aldea Virgen del Carmen

Localización Geográfica

Departamento:	Boquerón
Distrito:	Mcal. José F. Estigarribia
Área:	Rural

Distancias

De la Capital Departamental (Filadelfia):	87 Kilómetros
De la Cabecera Distrital (Mcal. José F. Estigarribia):	3 Kilómetros

Identificación Cultural - Jurídica

Familia Lingüística:	Guaraní
Etnia:	Guaraní Ñandeva (88,5%), Guaraní Occidental (11,5%)
Lengua Hablada:	Guaraní (81,8%), Ñandeva (18,2%)

Condición Sociodemográfica

Población según grupos de edad

	Total	0-4	5-14	15-29	30-64	65 y más
Ambos Sexos	78	12	21	29	14	2
Varones	40	7	11	15	6	1
Mujeres	38	5	10	14	8	1

Total de Viviendas:	12
Tipo de Viviendas Particulares:	Casa (66,7%), Temporal (33,3%)
Promedio de Habitantes por Vivienda:	7,1
Promedio de Años de Estudio:	3,0
Con Partida de Nacimiento:	82,1%
Con Cédula de Identidad:	61,5%

Actividades Económicas

Caza y Pesca:	Sí realiza	Armadillo, Cerdo silvestre, Conejo, Peces, Lagarto, Otros
Recolección:	Sí realiza	Algarrobo, Tuna, Miel silvestre, Ky'yï
Artesanía:	Sí realiza	Lana, Karaguatá, Madera, Barro, Otros
Población Económicamente Activa:		22 personas
Tasa de Actividad:		39,3%
Ocupación Principal:		Peón agropecuario (75,0%), Personal doméstico (18,8%), Alfarero y afines (6,3%)
Tipos de Cultivos por Vivienda:		No tiene cultivo

Servicios

Local Escolar (Escuela/Colegio):	Sí tiene
Centro o Puesto de Salud:	No tiene
Tipos de Luz en la Vivienda:	Fogón (54,5%), Lampium, vela, candil (45,5%)
Tipos de Agua en la Vivienda:	Tajamar, naciente (45,5%), Aljibe (36,4%), Pozo con Bomba (18,2%)

Comunidad Yvopey - Barrio Guaraní

Localización Geográfica

Departamento:	Boquerón
Distrito:	Mcal. José F. Estigarribia
Área:	Urbana

Distancias

De la Capital Departamental (Filadelfia):	0,5 Kilómetros
De la Cabecera Distrital (Mcal. José F. Estigarribia):	90 Kilómetros

Identificación Cultural - Jurídica

Familia Lingüística:	Guaraní
Etnia:	Guaraní Occidental (92,3%), Nivaclé (0,8%), Enlhet Norte(0,2%), Angaité (0,2%), No Indígena (6,5%)
Lengua Hablada:	Guaraní (91,6%), Guaraní Occidental (7,2%), Castellano (1,2%)
Personería Jurídica:	Sí tiene
Situación de la Tierra:	Sin tierra propia (en trámite)

Condición Sociodemográfica

Población según grupos de edad

	Total	0-4	5-14	15-29	30-64	65 y más
Ambos Sexos	635	88	185	177	171	14
Varones	307	45	88	79	87	8
Mujeres	328	43	97	98	84	6

Total de Viviendas:	84
Tipo de Viviendas Particulares:	Casa (97,6%), Rancho (1,2%), Otro (1,2%)
Promedio de Habitantes por Vivienda:	7,7
Promedio de Años de Estudio:	4,2
Con Partida de Nacimiento:	90,1%
Con Cédula de Identidad:	63,9%

Actividades Económicas

Caza y Pesca:	Sí realiza	Armadillo, Cerdo silvestre, Conejo, Peces, Lagarto, Otros
Recolección:	Sí realiza	Algarrobo, Miel silvestre, Ky'yï
Artesanía:	Sí realiza	Lana, Algodón
Población Económicamente Activa:		263 personas
Tasa de Actividad:		58,4%
Ocupación Principal:		Albañil (27,6%), Personal doméstico (15,2%), Carnicero (6,6%), Mecánico de vehículos de motor (5,8%)
Tipos de Cultivos por Vivienda:		Maíz (1,2%), Poroto (1,2%), Zapallo (1,2%), Sandía (1,2%), Melón (1,2%)

Servicios

Local Escolar (Escuela/Colegio):	Sí tiene
Centro o Puesto de Salud:	Sí tiene
Tipos de Luz en la Vivienda:	Luz Eléctrica (68,7%), Lampium, vela, candil (27,7%), Lámpara (kerosene, gas) (2,4%), Fogón (1,2%)
Tipos de Agua en la Vivienda:	Pozo con Bomba (92,8%), Aljibe (7,2%)

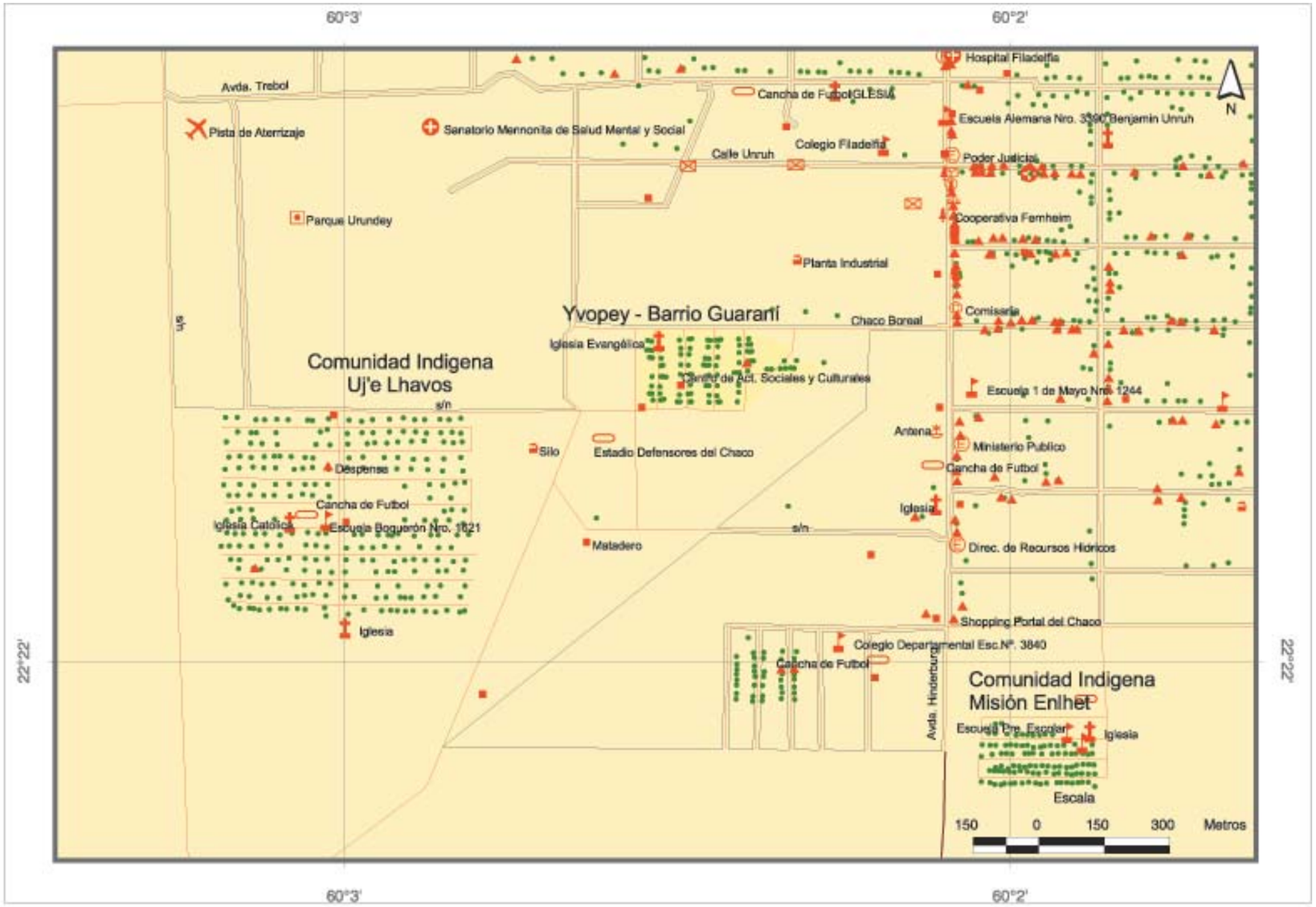

Ubicación en el País



Ubicación en el Departamento

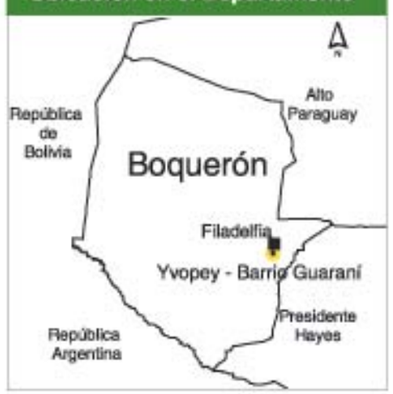

Ubicación en la Ciudad

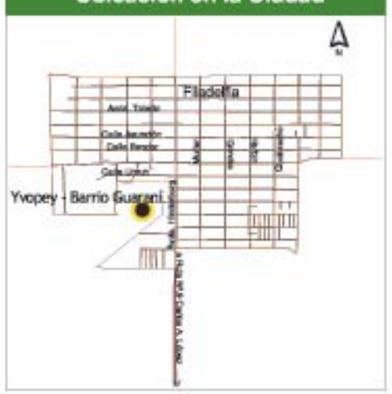

Referencias

- Viviendas
- Escuela
- Iglesia
- Puesto de Salud
- Comercio y Servicio
- Cooperativa
- Cementerio
- Cancha de fútbol
- Antena
- Tanque de Agua
- Portón
- Puente
- Otras Referencias
- Hidrografía
- Vías asfaltadas
- Vías no asfaltadas
- Área aproximada de la Comunidad

Comunidad San Agustín

Localización Geográfica

Departamento:	Boquerón
Distrito:	Mcal. José F. Estigarribia
Área:	Rural

Distancias

De la Capital Departamental (Filadelfia):	343 Kilómetros
De la Cabecera Distrital (Mcal. José F. Estigarribia):	270 Kilómetros

Identificación Cultural - Jurídica

Familia Lingüística:	Guaraní (60,4%)
Etnia:	Guaraní Occidental (60,4%), Nivaclé (24,7%), Manjui (10,2%), Guaraní Ñandeva (0,5%), No Indígena (4,1%)
Lengua Hablada:	Guaraní Occidental (66,1%), Nivaclé (16,5%), Manjui (9,2%), Castellano (5,5%), Guaraní (2,8%)
Personería Jurídica:	Sí tiene
Situación de la Tierra:	Con tierra propia

Condición Sociodemográfica

Población según grupos de edad

	Total	0-4	5-14	15-29	30-64	65 y más
Ambos Sexos	586	103	172	141	147	23
Varones	275	60	79	64	61	11
Mujeres	311	43	93	77	86	12

Total de Viviendas:	123
Tipo de Viviendas Particulares:	Rancho (59,3%), Casa (30,9%), Temporal (9,8%)
Promedio de Habitantes por Vivienda:	5,4
Promedio de Años de Estudio:	3,8
Con Partida de Nacimiento:	87,5%
Con Cédula de Identidad:	61,6%

Actividades Económicas

Caza y Pesca:	Sí realiza	Carpincho, Armadillo, Cerdo silvestre, Conejo, Peces, Otros
Recolección:	Sí realiza	Algarrobo, Tuna, Miel silvestre, Ky'yï, Otros
Artesanía:	Sí realiza	Lana, Algodón, Karaguatá, Barro
Población Económicamente Activa:		228 personas
Tasa de Actividad:		58,0%
Ocupación Principal:		Artesano (43,0%), Agricultor (17,5%), Pescador y cazador (5,3%), Ganadero (4,8%)
Tipos de Cultivos por Vivienda:		Maíz (35,0%), Poroto (31,7%), Batata (22,0%), Zapallo (19,5%), Sandía (17,9%)

Servicios

Local Escolar (Escuela/Colegio):	Sí tiene
Centro o Puesto de Salud:	Sí tiene
Tipos de Luz en la Vivienda:	Lampium, vela, candil (49,5%), Fogón (35,8%), Lámpara (kerosene, gas)(11,0%), Luz Eléctrica (3,7%)
Tipos de Agua en la Vivienda:	Pozo con Bomba (73,4%), Pozo sin Bomba (21,1%), Tajamar, naciente (4,6%) CORPOSANA/SENASA (0,9%)

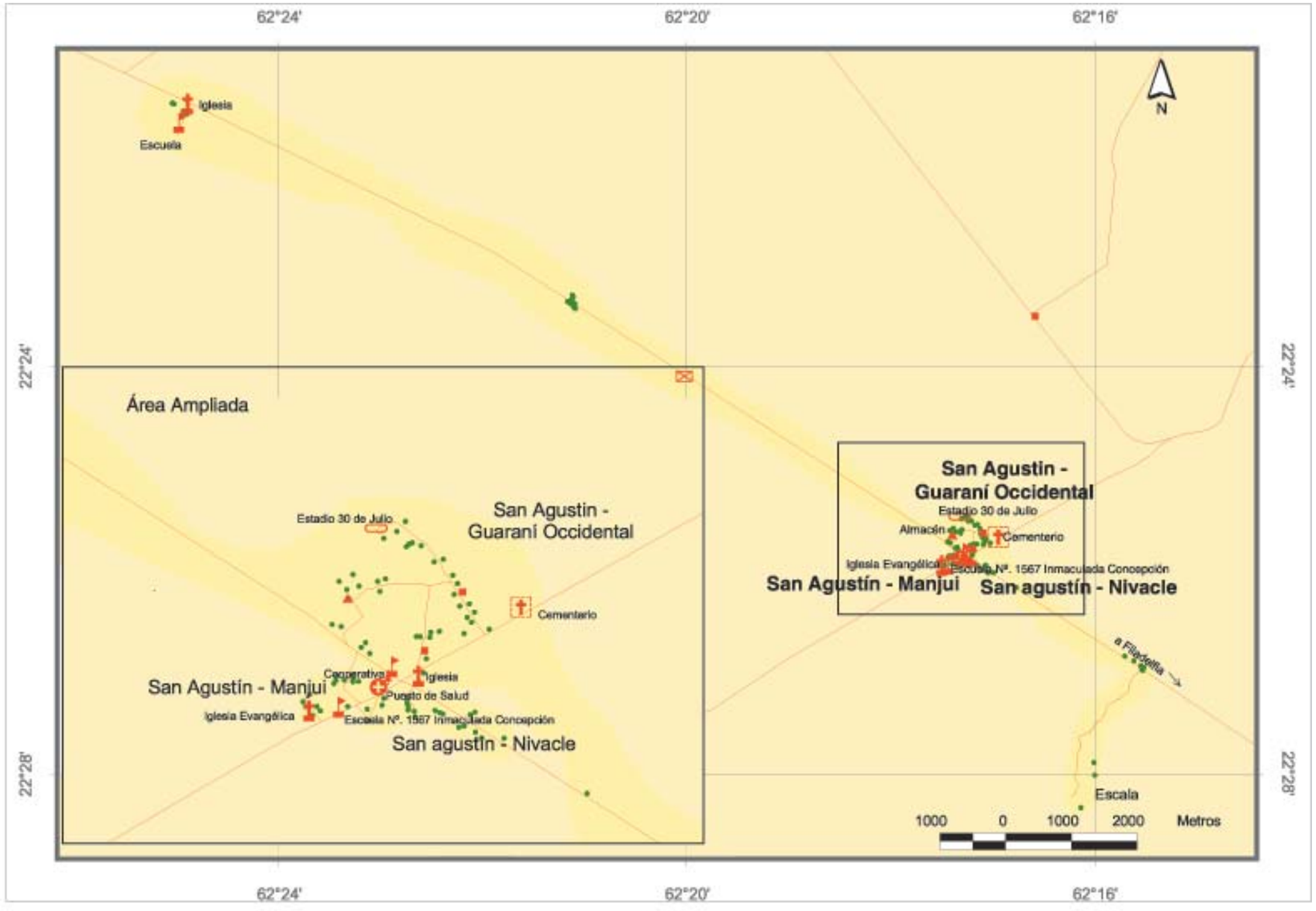

Ubicación en el País



Ubicación en el Departamento



Ubicación en el Distrito



Referencias

- Viviendas
- Escuela
- Iglesia
- Puesto de Salud
- Comercio y Servicio
- Cooperativa
- Cementerio
- Cancha de fútbol
- Antena
- Tanque de Agua
- Portón
- Puente
- Otras Referencias
- Hidrografía
- Vías asfaltadas
- Vías no asfaltadas
- Áreas aproximada de las Aldeas

Comunidad San Agustín - Aldea Guaraní Occidental

Localización Geográfica

Departamento:	Boquerón
Distrito:	Mcal. José F. Estigarribia
Área:	Rural

Distancias

De la Capital Departamental (Filadelfia):	343 Kilómetros
De la Cabecera Distrital (Mcal.José F. Estigarribia):	270 Kilómetros

Identificación Cultural - Jurídica

Familia Lingüística:	Guaraní
Etnia:	Guaraní Occidental (95,2%), Nivaclé (0,3%), No Indígena (4,5)
Lengua Hablada:	Guaraní Occidental (93,2%), Guaraní (4,1%), Castellano (2,7%)

Condición Sociodemográfica

Población según grupos de edad

	Total	0-4	5-14	15-29	30-64	65 y más
Ambos Sexos	355	55	98	96	95	11
Varones	169	32	46	47	39	5
Mujeres	186	23	52	49	56	6

Total de Viviendas:	85
Tipo de Viviendas Particulares:	Rancho (58,8%), Casa (32,9%), Temporal (8,2%)
Promedio de Habitantes por Vivienda:	4,9
Promedio de Años de Estudio:	4,3
Con Partida de Nacimiento:	92,7%
Con Cédula de Identidad:	62,8%

Actividades Económicas

Caza y Pesca:	Sí realiza	Cerdo silvestre, Peces, Aves silvestres, Venado
Recolección:	Sí realiza	Algarrobo, Miel silvestre
Artesanía:	Sí realiza	Lana
Población Económicamente Activa:		124 personas
Tasa de Actividad:		49,8%
Ocupación Principal:		Agricultor (31,7%), Artesano (28,8%), Ganadero (10,6%), Albañil (5,8%), Apicultor (4,8%)
Tipos de Cultivos porVivienda:		Poroto (38,8%), Maíz (36,5%), Batata (24,7%), Zapallo (18,8%), Sandía (11,8%)

Servicios

Local Escolar (Escuela/Colegio):	Sí tiene
Centro o Puesto de Salud:	Sí tiene
Tipos de Luz en la Vivienda:	Lampium, vela, candil (69,9%), Fogón (19,2%), Lámpara (9,6%), Luz Eléctrica (1,4%)
Tipos de Agua en la Vivienda:	Pozo con Bomba (68,5%), Pozo sin Bomba (23,3%), Tajamar, naciente (6,8%), CORPOSANA/SENASA (1,4%)

Comunidad San Agustín - Aldea Manjui

Localización Geográfica

Departamento:	Boquerón
Distrito:	Mcal. José F. Estigarribia
Área:	Rural

Distancias

De la Capital Departamental (Filadelfia):	344 Kilómetros
De la Cabecera Distrital (Mcal. José F. Estigarribia):	271 Kilómetros

Identificación Cultural - Jurídica

Familia Lingüística:	Mataco Mataguayo
Etnia:	Nivaclé (65,6%), Manjui (34,4%)
Lengua Hablada:	Nivaclé (50,0%), Manjui (42,9%), Castellano (7,1%)

Condición Sociodemográfica

Población según grupos de edad

	Total	0-4	5-14	15-29	30-64	65 y más
Ambos Sexos	90	19	28	20	17	6
Varones	43	12	14	6	8	3
Mujeres	47	7	14	14	9	3

Total de Viviendas:	15
Tipo de Viviendas Particulares:	Rancho (73,3%), Casa (26,7%)
Promedio de Habitantes por Vivienda:	6,4
Promedio de Años de Estudio:	2,5
Con Partida de Nacimiento:	85,6%
Con Cédula de Identidad:	70,0%

Actividades Económicas

Caza y Pesca:	Sí realiza	Armadillo, Cerdo silvestre, Peces, Venado, Tapir, Otros
Recolección:	Sí realiza	Algarrobo, Tuna, Miel silvestre, Ky'yï
Artesanía:	Sí realiza	Lana, Karaguatá, Barro
Población Económicamente Activa:		26 personas
Tasa de Actividad:		45,6%
Ocupación Principal:		Artesano (76,0%), Agricultor (16,0%), Carnicero (4,0%), Peón agropecuario (4,0%)
Tipos de Cultivos por Vivienda:		No tiene cultivo

Servicios

Local Escolar (Escuela/Colegio):	Sí tiene
Centro o Puesto de Salud:	Sí tiene
Tipos de Luz en la Vivienda:	Fogón (100,0%)
Tipos de Agua en la Vivienda:	Pozo con Bomba (92,9%), Pozo sin Bomba (7,1%)

Comunidad San Agustín - Aldea Nivaclé

Localización Geográfica

Departamento:	Boquerón
Distrito:	Mcal. José F. Estigarribia
Área:	Rural

Distancias

De la Capital Departamental (Filadelfia):	344 Kilómetros
De la Cabecera Distrital (Mcal.José F. Estigarribia):	271 Kilómetros

Identificación Cultural - Jurídica

Familia Lingüística:	Mataco Mataguayo
Etnia:	Nivaclé (60,3%), Manjui (20,6%), Guaraní Occidental (11,3%), Guaraní Ñandeva (2,1%), No Indígena (5,7%),
Lengua Hablada:	Nivaclé (50,0%), Manjui (18,2%), Guaraní (18,2%), Castellano (13,6%)

Condición Sociodemográfica

Población según grupos de edad

	Total	0-4	5-14	15-29	30-64	65 y más
Ambos Sexos	141	29	46	25	35	6
Varones	63	16	19	11	14	3
Mujeres	78	13	27	14	21	3

Total de Viviendas:	23
Tipo de Viviendas Particulares:	Rancho (52,2%), Casa (26,1%), Temporal (21,7%)
Promedio de Habitantes por Vivienda:	6,4
Promedio de Años de Estudio:	3,5
Con Partida de Nacimiento:	75,9%
Con Cédula de Identidad:	53,2%

Actividades Económicas

Caza y Pesca:	Sí realiza	Carpincho, Armadillo, Cerdo silvestre, Conejo, Peces, Otros
Recolección:	Sí realiza	Algarrobo, Tuna, Miel silvestre, Ky'yï, Otros
Artesanía:	Sí realiza	Algodón, Karaguatá, Barro
Población Económicamente Activa:		78 personas
Tasa de Actividad:		89,7%
Ocupación Principal:		Artesano (70,0%), Pescador y cazador (17,1%), Agricultor (4,3%), Limpiador de patios (2,9%), Apicultor (1,4%)
Tipos de Cultivos por Vivienda:		Maíz (52,2%), Sandía (52,2%), Zapallo (34,8%), Melón (30,4%), Poroto (26,1%)

Servicios

Local Escolar (Escuela/Colegio):	Sí tiene
Centro o Puesto de Salud:	Sí tiene
Tipos de Luz en la Vivienda:	Fogón (50,0%), Lámpara (22,7%), Luz Eléctrica (13,6), Lampium, vela, candil (13,6%)
Tipos de Agua en la Vivienda:	Pozo con Bomba (77,3%), Pozo sin Bomba (22,7%)

Comunidad Barrio Obrero - Colonia 5

Localización Geográfica

Departamento:	Boquerón
Distrito:	Mcal. José F. Estigarribia
Área:	Rural

Distancias

De la Capital Departamental (Filadelfia):	9 Kilómetros
De la Cabecera Distrital (Mcal. José F. Estigarribia):	80 Kilómetros

Identificación Cultural - Jurídica

Familia Lingüística:	Guaraní
Etnia:	Guaraní Ñandeva (98,9%), Guaraní Occidental (1,1%)
Lengua Hablada:	Guaraní (100,0%)
Personería Jurídica:	Sí tiene
Situación de la Tierra:	Sin tierra propia (en trámite)

Condición Sociodemográfica

Población según grupos de edad

	Total	0-4	5-14	15-29	30-64	65 y más
Ambos Sexos	88	21	21	27	18	1
Varones	44	11	11	13	8	1
Mujeres	44	10	10	14	10	0

Total de Viviendas:	15
Tipo de Viviendas Particulares:	Casa (93,3%), Rancho (6,7%)
Promedio de Habitantes por Vivienda:	5,9
Promedio de Años de Estudio:	2,4
Con Partida de Nacimiento:	98,9%
Con Cédula de Identidad:	77,3%

Actividades Económicas

Caza y Pesca:	Sí realiza	Cerdo silvestre, Venado
Recolección:	Sí realiza	Algarrobo, Tuna, Otros
Artesanía:	Sí realiza	Lana, Algodón, Karaguatá
Población Económicamente Activa:		28 personas
Tasa de Actividad:		50,9%
Ocupación Principal:		Peón agropecuario (35,7%), Agricultor (14,3%), Personal doméstico (14,3%), Albañil (7,1%)
Tipos de Cultivos por Vivienda:		Poroto (40,0%), Zapallo (40,0%), Sandía (40,0%), Melón (40,0%), Batata (13,3%)

Servicios

Local Escolar (Escuela/Colegio):	Sí tiene
Centro o Puesto de Salud:	No tiene
Tipos de Luz en la Vivienda:	Lampium, vela, candil (100,0%)
Tipos de Agua en la Vivienda:	Pozo con Bomba (80,0%), Pozo sin Bomba (20,0%)

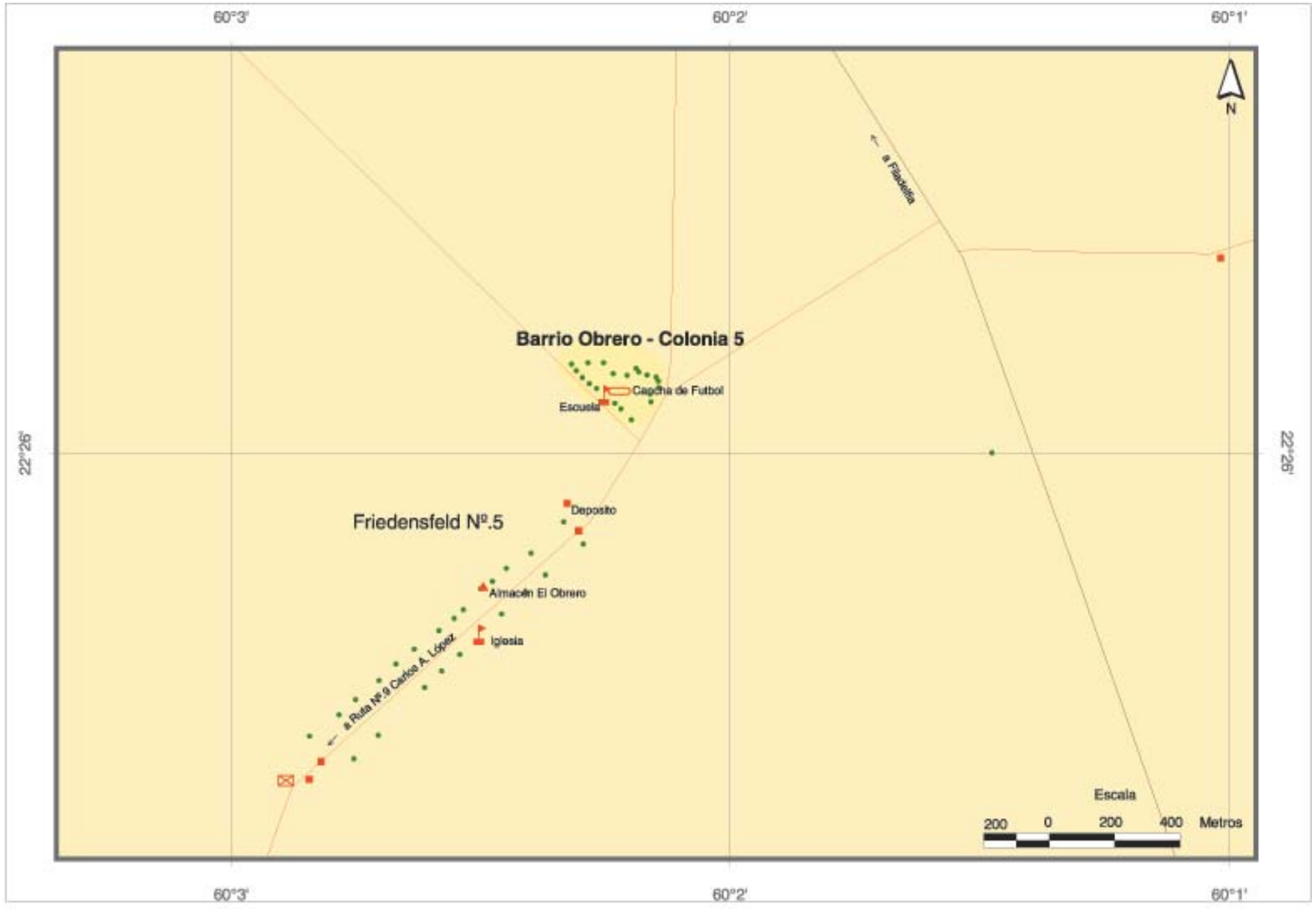

Ubicación en el País



Ubicación en el Departamento



Ubicación en el Distrito



Referencias

- Viviendas
- Escuela
- Iglesia
- Puesto de Salud
- Comercio y Servicio
- Cooperativa
- Cementerio
- Cancha de fútbol
- Antena
- Tanque de Agua
- Portón
- Puente
- Otras Referencias
- Hidrografía
- Vías asfaltadas
- Vías no asfaltadas
- Área aproximada de la Comunidad

Comunidad Laguna Negra

Localización Geográfica

Departamento:	Boquerón
Distrito:	Mcal. José F. Estigarribia
Área:	Rural

Distancias

De la Capital Departamental (Filadelfia):	78 Kilómetros
De la Cabecera Distrital (Mcal. José F. Estigarribia):	51 Kilómetros

Identificación Cultural - Jurídica

Familia Lingüística:	Guaraní
Etnia:	Guaraní Ñandeva (98,8%), Guaraní Occidental (0,9%) Sanapaná (0,1%), Nivaclé (0,1%), Maká (0,1%)
Lengua Hablada:	Ñandeva (98,6%), Guaraní Occidental (0,9%), Guaraní (0,5%)
Personería Jurídica:	Sí tiene
Situación de la Tierra:	Con tierra propia

Condición Sociodemográfica

Población según grupos de edad

	Total	0-4	5-14	15-29	30-64	65 y más
Ambos Sexos	1.200	178	302	344	339	37
Varones	622	88	151	186	176	21
Mujeres	578	90	151	158	163	16

Total de Viviendas:	221
Tipo de Viviendas Particulares:	Casa (56,6%), Temporal (18,1%), Rancho (14,0%), Galpón (11,3%)
Promedio de Habitantes por Vivienda:	5,6
Promedio de Años de Estudio:	2,3
Con Partida de Nacimiento:	79,8%
Con Cédula de Identidad:	61,8%

Actividades Económicas

Caza y Pesca:	Sí realiza	Armadillo, Cerdo silvestre, Conejo, Lagarto, Aves silvestres, Otros
Recolección:	Sí realiza	Algarrobo, Tuna, Miel silvestre, Ky'yï, Otros
Artesanía:	No realiza	-
Población Económicamente Activa:		190 personas
Tasa de Actividad:		22,3%
Ocupación Principal:		Agricultor (45,3%), Peón agropecuario (24,1%), Albañil (10,2%), Trabajador forestal (1,5%)
Tipos de Cultivos por Vivienda:		Sandía (50,2%), Batata (38,5%), Poroto (35,3%), Melón (26,2%), Zapallo (21,7%)

Servicios

Local Escolar (Escuela/Colegio):	Sí tiene
Centro o Puesto de Salud:	Sí tiene
Tipos de Luz en la Vivienda:	Fogón (47,7%), Lampium, vela, candil (33,6%), Lámpara (kerosene, gas) (18,7%)
Tipos de Agua en la Vivienda:	Tanque Australiano (46,7%), Pozo sin Bomba (39,3%), Pozo con Bomba (14,0%)







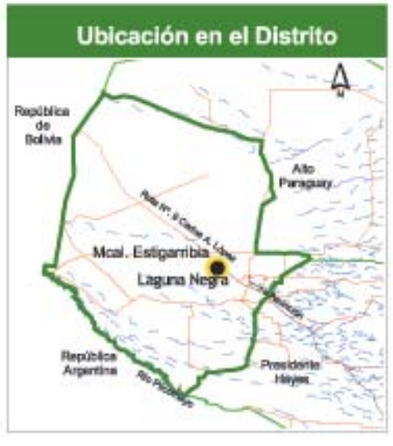



Comunidad Laguna Negra - Aldea Belén

Localización Geográfica

Departamento:	Boquerón
Distrito:	Mcal. José F. Estigarribia
Área:	Rural

Distancias

De la Capital Departamental (Filadelfia):	74 Kilómetros
De la Cabecera Distrital (Mcal. José F. Estigarribia):	47 Kilómetros

Identificación Cultural - Jurídica

Familia Lingüística:	Guaraní
Etnia:	Guaraní Ñandeva (98,1%), Guaraní Occidental (1,9%)
Lengua Hablada:	Ñandeva (97,8%), Guaraní Occidental (2,2%)

Condición Sociodemográfica

Población según grupos de edad

	Total	0-4	5-14	15-29	30-64	65 y más
Ambos Sexos	215	40	49	59	62	5
Varones	111	20	23	35	30	3
Mujeres	104	20	26	24	32	2

Total de Viviendas:	49
Tipo de Viviendas Particulares:	Casa (53,1%), Rancho (28,6%), Temporal (12,2%), Galpón (6,1%)
Promedio de Habitantes por Vivienda:	4,7
Promedio de Años de Estudio:	1,8
Con Partida de Nacimiento:	96,7%
Con Cédula de Identidad:	60,0%

Actividades Económicas

Caza y Pesca:	Sí realiza	Cerdo silvestre, Venado, Avestruz, Tapir
Recolección:	Sí realiza	Algarrobo, Tuna, Miel silvestre, Ky'yï
Artesanía:	No realiza	-
Población Económicamente Activa:		63 personas
Tasa de Actividad:		44,4%
Ocupación Principal:		Agricultor (73,2%), Peón agropecuario (14,3%), Albañil (5,4%), Trabajador forestal (1,8%), Vendedor ambulante (1,8%)
Tipos de Cultivos por Vivienda:		Batata (36,7%), Sandía (32,7%), Poroto (18,4%), Calabaza (8,2%), Maní (4,1%)

Servicios

Local Escolar (Escuela/Colegio):	Sí tiene
Centro o Puesto de Salud:	No tiene
Tipos de Luz en la Vivienda:	Fogón (67,4%), Lámpara (Kerosene, gas) (19,6%), Lampium, vela, candil (13,0%)
Tipos de Agua en la Vivienda:	Pozo con Bomba (50,0%), Pozo sin Bomba (50,0%)

Comunidad Laguna Negra - Aldea Canaan

Localización Geográfica

Departamento:	Boquerón
Distrito:	Mcal. José F. Estigarribia
Área:	Rural

Distancias

De la Capital Departamental (Filadelfia):	67 Kilómetros
De la Cabecera Distrital (Mcal. José F. Estigarribia):	39 Kilómetros

Identificación Cultural - Jurídica

Familia Lingüística:	Guaraní
Etnia:	Guaraní Ñandeva (100,0%)
Lengua Hablada:	Ñandeva (100,0%)

Condición Sociodemográfica

Población según grupos de edad

	Total	0-4	5-14	15-29	30-64	65 y más
Ambos Sexos	345	54	92	98	89	12
Varones	172	30	44	46	44	8
Mujeres	173	24	48	52	45	4

Total de Viviendas:	59
Tipo de Viviendas Particulares:	Casa (71,2%), Temporal (16,9%), Rancho (8,5%), Galpón (3,4%)
Promedio de Habitantes por Vivienda:	5,8
Promedio de Años de Estudio:	2,6
Con Partida de Nacimiento:	72,2%
Con Cédula de Identidad:	60,3%

Actividades Económicas

Caza y Pesca:	Sí realiza	Cerdo silvestre, Lagarto, Venado, Avestruz
Recolección:	Sí realiza	Algarrobo, Miel silvestre, Ky'yï
Artesanía:	No realiza	-
Población Económicamente Activa:		33 personas
Tasa de Actividad:		13,9%
Ocupación Principal:		Albañil (47,6%), Peón agropecuario (33,3%), Agricultor (9,5%), Mecánico de vehículos de motor (4,8%), Carnicero (4,8%)
Tipos de Cultivos por Vivienda:		Sandía (69,5%), Poroto (62,7%), Batata (61,0%), Melón (52,5%), Zapallo (50,8%)

Servicios

Local Escolar (Escuela/Colegio):	Sí tiene
Centro o Puesto de Salud:	Sí tiene
Tipos de Luz en la Vivienda:	Fogón (39,0%), Lampium, vela, candil (35,6%), Lámpara Kerosene, gas) (25,4%)
Tipos de Agua en la Vivienda:	Tanque Australiano (79,7%), Pozo sin Bomba (20,3%)

Comunidad Laguna Negra - Aldea Damasco

Localización Geográfica

Departamento:	Boquerón
Distrito:	Mcal. José F. Estigarribia
Área:	Rural

Distancias

De la Capital Departamental (Filadelfia):	69 Kilómetros
De la Cabecera Distrital (Mcal. José F. Estigarribia):	41 Kilómetros

Identificación Cultural - Jurídica

Familia Lingüística:	Guaraní
Etnia:	Guaraní Ñandeva (98,4%), Guaraní Occidental (0,8%), Sanapaná (0,4%), Nivaclé (0,4%)
Lengua Hablada:	Ñandeva (95,8%), Guaraní Occidental (2,1%), Guaraní (2,1%)

Condición Sociodemográfica

Población según grupos de edad

	Total	0-4	5-14	15-29	30-64	65 y más
Ambos Sexos	245	33	54	76	71	11
Varones	134	17	28	46	38	5
Mujeres	111	16	26	30	33	6

Total de Viviendas:	51
Tipo de Viviendas Particulares:	Casa (68,6%), Temporal (15,7%), Rancho (9,8%), Galpón (5,9%)
Promedio de Habitantes por Vivienda:	5,1
Promedio de Años de Estudio:	2,4
Con Partida de Nacimiento:	80,0%
Con Cédula de Identidad:	68,2%

Actividades Económicas

Caza y Pesca:	Sí realiza	Armadillo, Cerdo silvestre, Lagarto, Venado, Avestruz, Otros
Recolección:	Sí realiza	Algarrobo, Tuna, Miel silvestre, Ky'yï
Artesanía:	No realiza	-
Población Económicamente Activa:		21 personas
Tasa de Actividad:		11,5%
Ocupación Principal:		Agricultor (63,2%), Peón agropecuario (31,6%), Trabajador agropecuario (5,3%)
Tipos de Cultivos por Vivienda:		Sandía (41,2%), Poroto (13,7%), Batata (11,8%), Calabaza (5,9%), Maíz (3,9%)

Servicios

Local Escolar (Escuela/Colegio):	Sí tiene
Centro o Puesto de Salud:	No tiene
Tipos de Luz en la Vivienda:	Fogón (56,3%), Lampium, vela, candil (31,3%), Lámpara (Kerosene, gas) (12,5%)
Tipos de Agua en la Vivienda:	Tanque Australiano (77,1%), Pozo sin Bomba (22,9%)

Comunidad Laguna Negra - Aldea Emaús

Localización Geográfica

Departamento:	Boquerón
Distrito:	Mcal. José F. Estigarribia
Área:	Rural

Distancias

De la Capital Departamental (Filadelfia):	68 Kilómetros
De la Cabecera Distrital (Mcal. José F. Estigarribia):	40 Kilómetros

Identificación Cultural - Jurídica

Familia Lingüística:	Guaraní
Etnia:	Guaraní Ñandeva (95,4%), Guaraní Occidental (3,8%), No Indígena (0,8%)
Lengua Hablada:	Ñandeva (100,0%)

Condición Sociodemográfica

Población según grupos de edad

	Total	0-4	5-14	15-29	30-64	65 y más
Ambos Sexos	131	18	29	47	31	6
Varones	71	10	17	24	17	3
Mujeres	60	8	12	23	14	3

Total de Viviendas:	18
Tipo de Viviendas Particulares:	Galpón (72,2%), Casa (27,8%)
Promedio de Habitantes por Vivienda:	7,3
Promedio de Años de Estudio:	1,5
Con Partida de Nacimiento:	69,5%
Con Cédula de Identidad:	60,3%

Actividades Económicas

Caza y Pesca:	Sí realiza	Armadillo, Cerdo silvestre, Conejo, Lagarto, Aves silvestres, Otros
Recolección:	Sí realiza	Algarrobo, Tuna, Miel silvestre, Ky'yï, Otros
Artesanía:	No realiza	-
Población Económicamente Activa:		9 personas
Tasa de Actividad:		9,6%
Ocupación Principal:		Peón agropecuario (83,3%), Albañil (16,7%)
Tipos de Cultivos por Vivienda:		Sandía (72,2%), Batata (61,1%), Poroto (50,0%), Melón (38,9%), Zapallo (22,2%)

Servicios

Local Escolar (Escuela/Colegio):	Sí tiene
Centro o Puesto de Salud:	No tiene
Tipos de Luz en la Vivienda:	Fogón (55,6%), Lampium, vela, candil (44,4%)
Tipos de Agua en la Vivienda:	Pozo sin Bomba (72,2%), Tanque Australiano (27,8%)

Comunidad Laguna Negra - Aldea Jerusalén

Localización Geográfica

Departamento:	Boquerón
Distrito:	Mcal. José F. Estigarribia
Área:	Rural

Distancias

De la Capital Departamental (Filadelfia):	70 Kilómetros
De la Cabecera Distrital (Mcal. José F. Estigarribia):	43 Kilómetros

Identificación Cultural - Jurídica

Familia Lingüística:	Guaraní
Etnia:	Guaraní Ñandeva (100,0%)
Lengua Hablada:	Ñandeva (100,0%)

Condición Sociodemográfica

Población según grupos de edad

	Total	0-4	5-14	15-29	30-64	65 y más
Ambos Sexos	45	6	13	9	16	1
Varones	24	2	7	6	8	1
Mujeres	21	4	6	3	8	0

Total de Viviendas:	7
Tipo de Viviendas Particulares:	Rancho (42,9%), Casa (28,6%), Temporal (14,3%), Galpón (14,3%)
Promedio de Habitantes por Vivienda:	6,4
Promedio de Años de Estudio:	2,3
Con Partida de Nacimiento:	84,4%
Con Cédula de Identidad:	60,0%

Actividades Económicas

Caza y Pesca:	Sí realiza	Armadillo, Cerdo silvestre, Venado, Tapir, Oso hormiguero, Otros
Recolección:	Sí realiza	Algarrobo, Tuna, Miel silvestre, Ky'yï, Otros
Artesanía:	No realiza	-
Población Económicamente Activa:		7 personas
Tasa de Actividad:		21,2%
Ocupación Principal:		Agricultor (71,4%), Peón agropecuario (14,3%), Albañil (14,3%)
Tipos de Cultivos por Vivienda:		Batata (100,0%), Sandía (71,4%), Mandioca (57,1%), Poroto (57,1%), Zapallo (57,1%)

Servicios

Local Escolar (Escuela/Colegio):	No tiene
Centro o Puesto de Salud:	No tiene
Tipos de Luz en la Vivienda:	Lampium, vela, candil (85,7%), Fogón (14,3%)
Tipos de Agua en la Vivienda:	Pozo sin Bomba (71,4%), Pozo con Bomba (28,6%)

Comunidad Laguna Negra - Aldea Ko'ê Pyahu

Localización Geográfica

Departamento:	Boquerón
Distrito:	Mcal. José F. Estigarribia
Área:	Rural

Distancias

De la Capital Departamental (Filadelfia):	78 Kilómetros
De la Cabecera Distrital (Mcal. José F. Estigarribia):	51 Kilómetros

Identificación Cultural - Jurídica

Familia Lingüística:	Guaraní
Etnia:	Guaraní Ñandeva (99,2%), Maká (0,8%)
Lengua Hablada:	Ñandeva (100,0%)

Condición Sociodemográfica

Población según grupos de edad

	Total	0-4	5-14	15-29	30-64	65 y más
Ambos Sexos	132	18	38	31	44	1
Varones	65	3	18	18	25	1
Mujeres	67	15	20	13	19	0

Total de Viviendas:	22
Tipo de Viviendas Particulares:	Temporal (54,5%), Casa (27,3%), Rancho (9,1%), Galpón (9,1%)
Promedio de Habitantes por Vivienda:	6,3
Promedio de Años de Estudio:	2,6
Con Partida de Nacimiento:	85,6%
Con Cédula de Identidad:	62,1%

Actividades Económicas

Caza y Pesca:	Sí realiza	Armadillo, Cerdo silvestre, Conejo, Lagarto, Aves silvestres, Otros
Recolección:	Sí realiza	Algarrobo, Tuna, Miel silvestre, Ky'yï, Otros
Artesanía:	No realiza	-
Población Económicamente Activa:		13 personas
Tasa de Actividad:		13,4%
Ocupación Principal:		Peón agropecuario (28,6%), Personal doméstico (14,3%), Albañil (14,3%), Limpiador de patios (14,3%), Peón de la construcción (14,3%)
Tipos de Cultivos por Vivienda:		No tiene cultivo

Servicios

Local Escolar (Escuela/Colegio):	No tiene
Centro o Puesto de Salud:	No tiene
Tipos de Luz en la Vivienda:	Fogón (47,6%), Lampium, vela, candil (28,6%), Lámpara (Kerosene, gas) (23,8%)
Tipos de Agua en la Vivienda:	Pozo sin Bomba (76,2%), Pozo con Bomba (23,8%)

Comunidad Laguna Negra - Aldea Timoteo

Localización Geográfica

Departamento:	Boquerón
Distrito:	Mcal. José F. Estigarribia
Área:	Rural

Distancias

De la Capital Departamental (Filadelfia):	69 Kilómetros
De la Cabecera Distrital (Mcal. José F. Estigarribia):	41 Kilómetros

Identificación Cultural - Jurídica

Familia Lingüística:	Guaraní
Etnia:	Guaraní Ñandeva (100,0%)
Lengua Hablada:	Ñandeva (100,0%)

Condición Sociodemográfica

Población según grupos de edad

	Total	0-4	5-14	15-29	30-64	65 y más
Ambos Sexos	87	9	27	24	26	1
Varones	45	6	14	11	14	0
Mujeres	42	3	13	13	12	1

Total de Viviendas:	15
Tipo de Viviendas Particulares:	Casa (60,0%), Temporal (20,0%), Rancho (13,3%), Galpón (6,7%)
Promedio de Habitantes por Vivienda:	5,8
Promedio de Años de Estudio:	3,2
Con Partida de Nacimiento:	71,3%
Con Cédula de Identidad:	56,3%

Actividades Económicas

Caza y Pesca:	Sí realiza	Armadillo, Cerdo silvestre, Venado, Aves silvestres, Avestruz, Otros
Recolección:	Sí realiza	Algarrobo, Tuna, Miel silvestre, Ky'yï, Otros
Artesanía:	No realiza	-

Población Económicamente Activa:	44 personas
Tasa de Actividad:	65,7%
Ocupación Principal:	Peón agropecuario (53,3%), Agricultor (40,0%), Albañil (6,7%)
Tipos de Cultivos por Vivienda:	Sandía (100,0%), Melón (93,3%), Poroto (80,0%), Sésamo (60,0%), Batata (46,7%)

Servicios

Local Escolar (Escuela/Colegio):	Sí tiene
Centro o Puesto de Salud:	No tiene
Tipos de Luz en la Vivienda:	Lampium, vela, candil (66,7%), Lámpara (Kerosene, gas) (33,3%)
Tipos de Agua en la Vivienda:	Tanque Australiano (73,3%), Pozo sin Bomba (26,7%)

Comunidad Pykasu

Localización Geográfica

Departamento:	Boquerón
Distrito:	Mcal. José F. Estigarribia
Área:	Rural

Distancias

De la Capital Departamental (Filadelfia):	294 Kilómetros
De la Cabecera Distrital (Mcal. José F. Estigarribia):	205 Kilómetros

Identificación Cultural - Jurídica

Familia Lingüística:	Guaraní
Etnia:	Guaraní Ñandeva (96,8%), Guaraní Occidental (3,2%)
Lengua Hablada:	Ñandeva (94,9%), Guaraní (2,6%) Castellano (2,6%)
Personería Jurídica:	Sí tiene
Situación de la Tierra:	Sin tierra propia (en trámite)

Condición Sociodemográfica

Población según grupos de edad

	Total	0-4	5-14	15-29	30-64	65 y más
Ambos Sexos	277	56	86	68	60	7
Varones	145	30	50	34	28	3
Mujeres	132	26	36	34	32	4

Total de Viviendas:	39
Tipo de Viviendas Particulares:	Casa (76,9%), Rancho (20,5%), Temporal (2,6%)
Promedio de Habitantes por Vivienda:	7,1
Promedio de Años de Estudio:	1,6
Con Partida de Nacimiento:	44,8%
Con Cédula de Identidad:	31,0%

Actividades Económicas

Caza y Pesca:	Sí realiza	Armadillo, Cerdo silvestre, Lagarto, Venado, Avestruz
Recolección:	Sí realiza	Algarrobo, Miel silvestre, Ky'yï
Artesanía:	No realiza	-
Población Económicamente Activa:		75 personas
Tasa de Actividad:		42,4%
Ocupación Principal:		Peón agropecuario (70,7%), Agricultor (24,0%), Artesano (1,3%)
Tipos de Cultivos por Vivienda:		Poroto (59,0%), Zapallo (59,0%), Sandía (59,0%), Melón (56,4%), Calabaza (53,8%)

Servicios

Local Escolar (Escuela/Colegio):	Sí tiene
Centro o Puesto de Salud:	No tiene
Tipos de Luz en la Vivienda:	Fogón (53,8%), Lámpara (kerosene, gas) (38,5%), Lampium, vela, candil (5,1%), Luz Eléctrica (2,6%)
Tipos de Agua en la Vivienda:	Pozo con Bomba (94,9%), Pozo sin Bomba (2,6%), Aljibe (2,6 %)

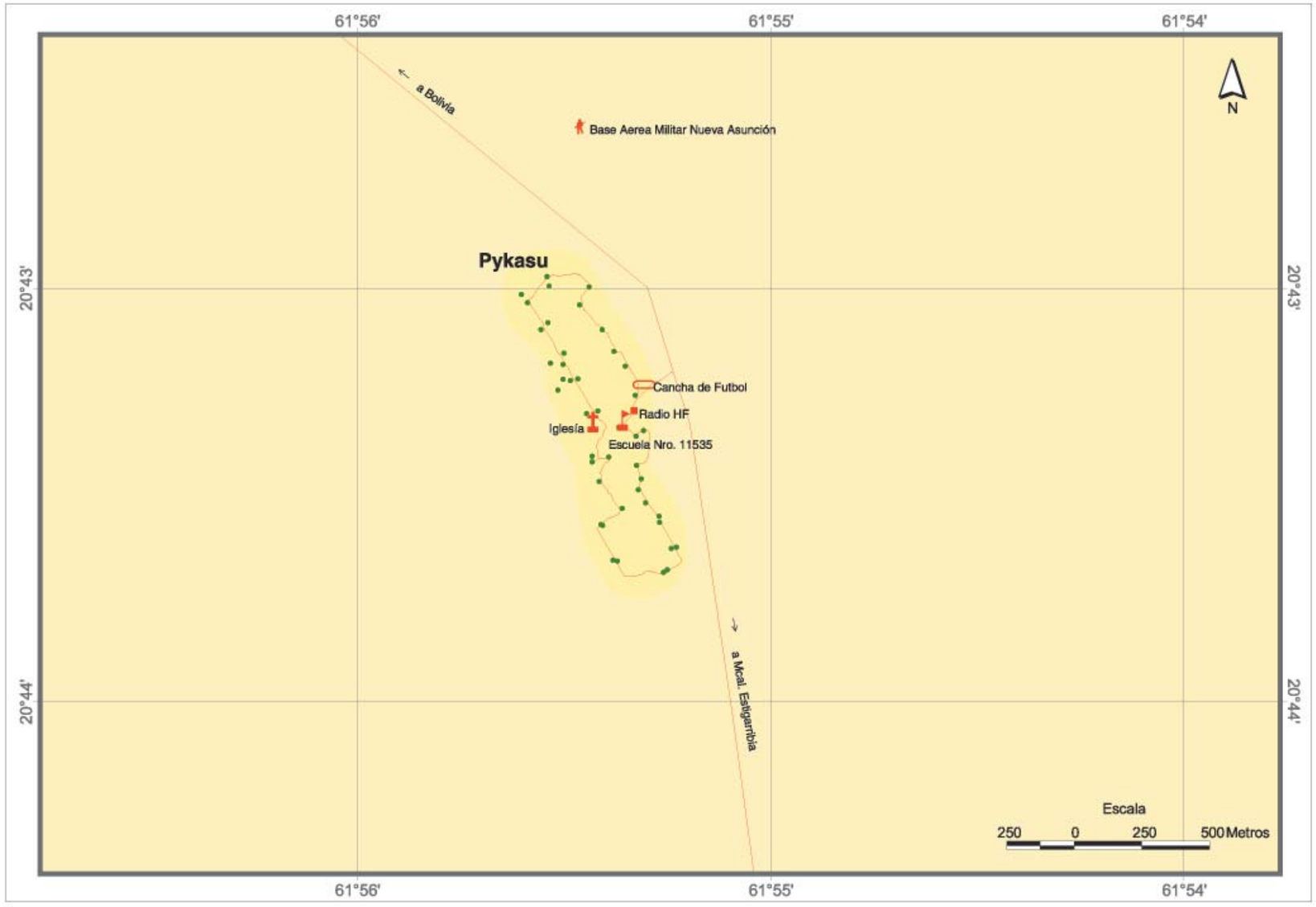

Ubicación en el País



Ubicación en el Departamento



Ubicación en el Distrito



Referencias

- Viviendas
- Escuela
- Iglesia
- Puesto de Salud
- Comercio y Servicio
- Cooperativa
- Cementerio
- Cancha de fútbol
- Antena
- Tanque de Agua
- Portón
- Puente
- Otras Referencias
- Hidrografía
- Vías asfaltadas
- Vías no asfaltadas
- Área aproximada de la Comunidad

Comunidad Ñu Guasu

Localización Geográfica

Departamento:	Boquerón
Distrito:	Mcal. José F. Estigarribia
Área:	Rural

Distancias

De la Capital Departamental (Filadelfia):	288 Kilómetros
De la Cabecera Distrital (Mcal. José F. Estigarribia):	199 Kilómetros

Identificación Cultural - Jurídica

Familia Lingüística:	Guaraní
Etnia:	Guaraní Ñandeva (99,3%), Guaraní Occidental (0,7%)
Lengua Hablada:	Ñandeva (100,0%)
Personería Jurídica:	No tiene
Situación de la Tierra:	Sin tierra propia (en trámite)

Condición Sociodemográfica

Población según grupos de edad

	Total	0-4	5-14	15-29	30-64	65 y más
Ambos Sexos	146	26	46	35	35	4
Varones	69	13	19	17	19	1
Mujeres	77	13	27	18	16	3

Total de Viviendas:	23
Tipo de Viviendas Particulares:	Rancho (52,2%), Casa (47,8%)
Promedio de Habitantes por Vivienda:	6,3
Promedio de Años de Estudio:	1,9
Con Partida de Nacimiento:	61,0%
Con Cédula de Identidad:	34,2%

Actividades Económicas

Caza y Pesca:	Sí realiza	Cerdo silvestre, Lagarto, Venado, Avestruz
Recolección:	Sí realiza	Algarrobo, Tuna, Miel silvestre, Ky'yï
Artesanía:	No realiza	-
Población Económicamente Activa:		38 personas
Tasa de Actividad:		40,9%
Ocupación Principal:		Pescador y cazador (81,6%), Peón agropecuario (5,3%), Albañil (2,6%), Agricultor (2,6%)
Tipos de Cultivos por Vivienda:		Maíz (100,0%), Calabaza (100,0%), Zapallo (95,7%), Sandía (95,7%), Poroto (87,0%)

Servicios

Local Escolar (Escuela/Colegio):	No tiene
Centro o Puesto de Salud:	No tiene
Tipos de Luz en la Vivienda:	Lampium, vela, candil (82,6%), Fogón (8,7%), Lámpara (kerosene, gas) (8,7%)
Tipos de Agua en la Vivienda:	Pozo con Bomba (100,0%)

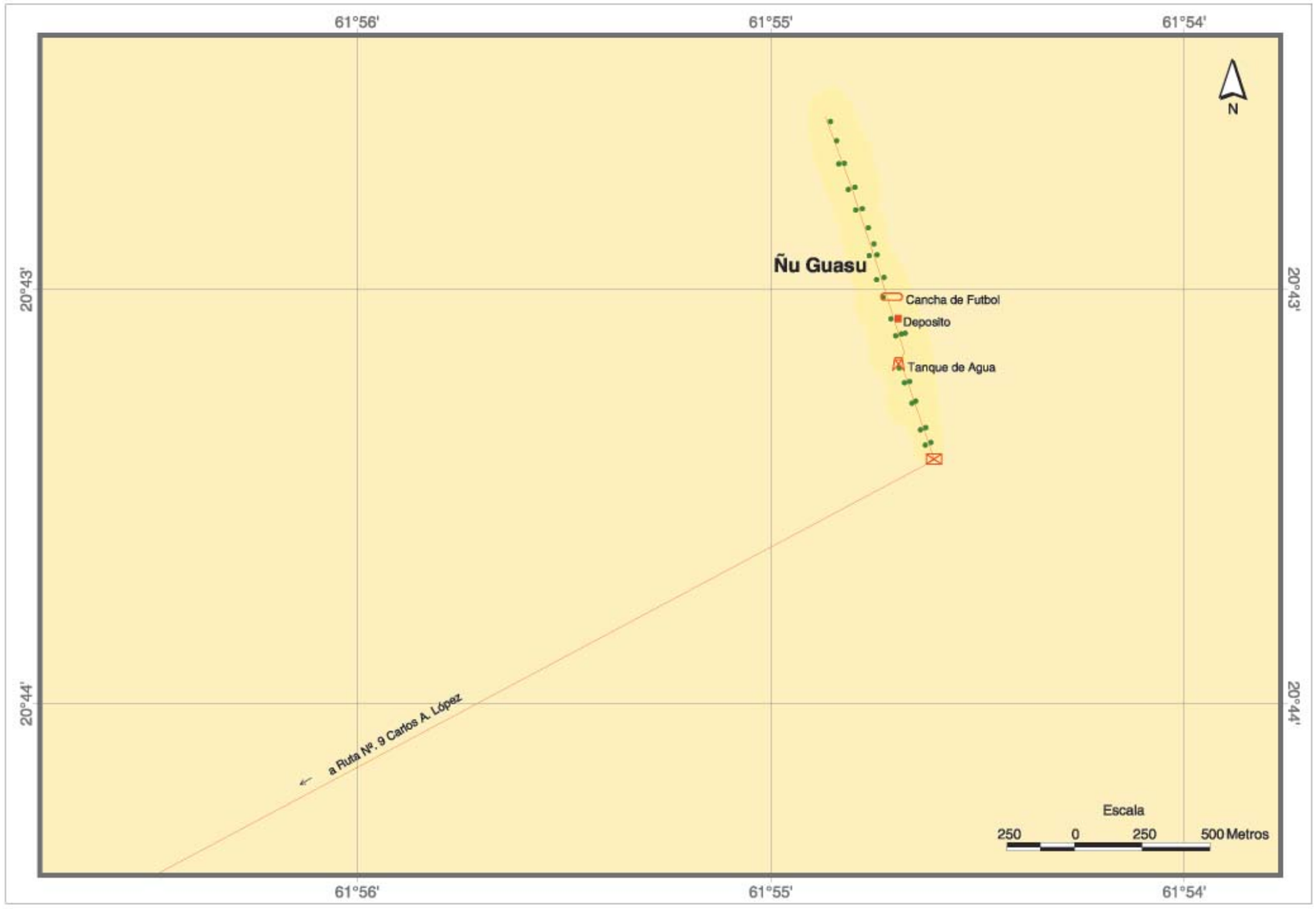

Ubicación en el País



Ubicación en el Departamento



Ubicación en el Distrito



Referencias

- Viviendas
- Escuela
- Iglesia
- Puesto de Salud
- Comercio y Servicio
- Cooperativa
- Cementerio
- Cancha de fútbol
- Antena
- Tanque de Agua
- Portón
- Puente
- Otras Referencias
- Hidrografía
- Vías asfaltadas
- Vías no asfaltadas
- Área aproximada de la Comunidad

Comunidad Pirary

Localización Geográfica

Departamento:	Amambay
Distrito:	Pedro Juan Caballero
Área:	Rural

Distancias

De la Capital Departamental (Pedro Juan Caballero):	61 Kilómetros
De la Cabecera Distrital (Pedro Juan Caballero):	61 Kilómetros

Identificación Cultural - Jurídica

Familia Lingüística:	Guaraní
Etnia:	Pâi Tavyterâ (100,0%)
Lengua Hablada:	Guaraní (89,3%), Pâi Tavyterâ (10,7%)
Personería Jurídica:	Sí tiene
Sítuación de la Tierra:	Con tierra propia

Condición Sociodemográfica

Población según grupos de edad

	Total	0-4	5-14	15-29	30-64	65 y más
Ambos Sexos	426	85	153	100	80	8
Varones	212	39	78	48	42	5
Mujeres	214	46	75	52	38	3

Total de Viviendas:	78
Tipo de Viviendas Particulares:	Rancho (94,9%), Casa (5,1%)
Promedio de Habitantes por Vivienda:	5,7
Promedio de Años de Estudio:	0,8
Con Partida de Nacimiento:	6,1%
Con Cédula de Identidad:	3,5%

Actividades Económicas

Caza y Pesca:	Sí realiza	Carpincho, Armadillo, Conejo, Peces, Lagarto, Otros
Recolección:	Sí realiza	Coco, Jakarati'á, Guembé, Miel silvestre, Guavirá, Otros
Artesanía:	Sí realiza	Lana, Karaguatá, Hoja de palma, Guembepí, Madera
Población Económicamente Activa:		204 personas
Tasa de Actividad:		81,9%
Ocupación Principal:		Agricultor (90,6%), Peón agropecuario (7,4%), Albañil (1,0%), Vendedor ambulante (0,5%)
Tipos de Cultivos por Vivienda:		Maíz (79,5%), Mandioca (76,9%), Poroto (76,9%), Sandía (61,5%), Zapallo (38,5%)

Servicios

Local Escolar (Escuela/Colegio):	No tiene
Centro o Puesto de Salud:	Sí tiene
Tipos de Luz en la Vivienda:	Fogón (73,3%), Lampium, vela, candil (18,7%), Lámpara (Kerosene, gas) (8,0%)
Tipos de Agua en la Vivienda:	Pozo sin Bomba (56,0%), Tajamar, naciente (44,0%)

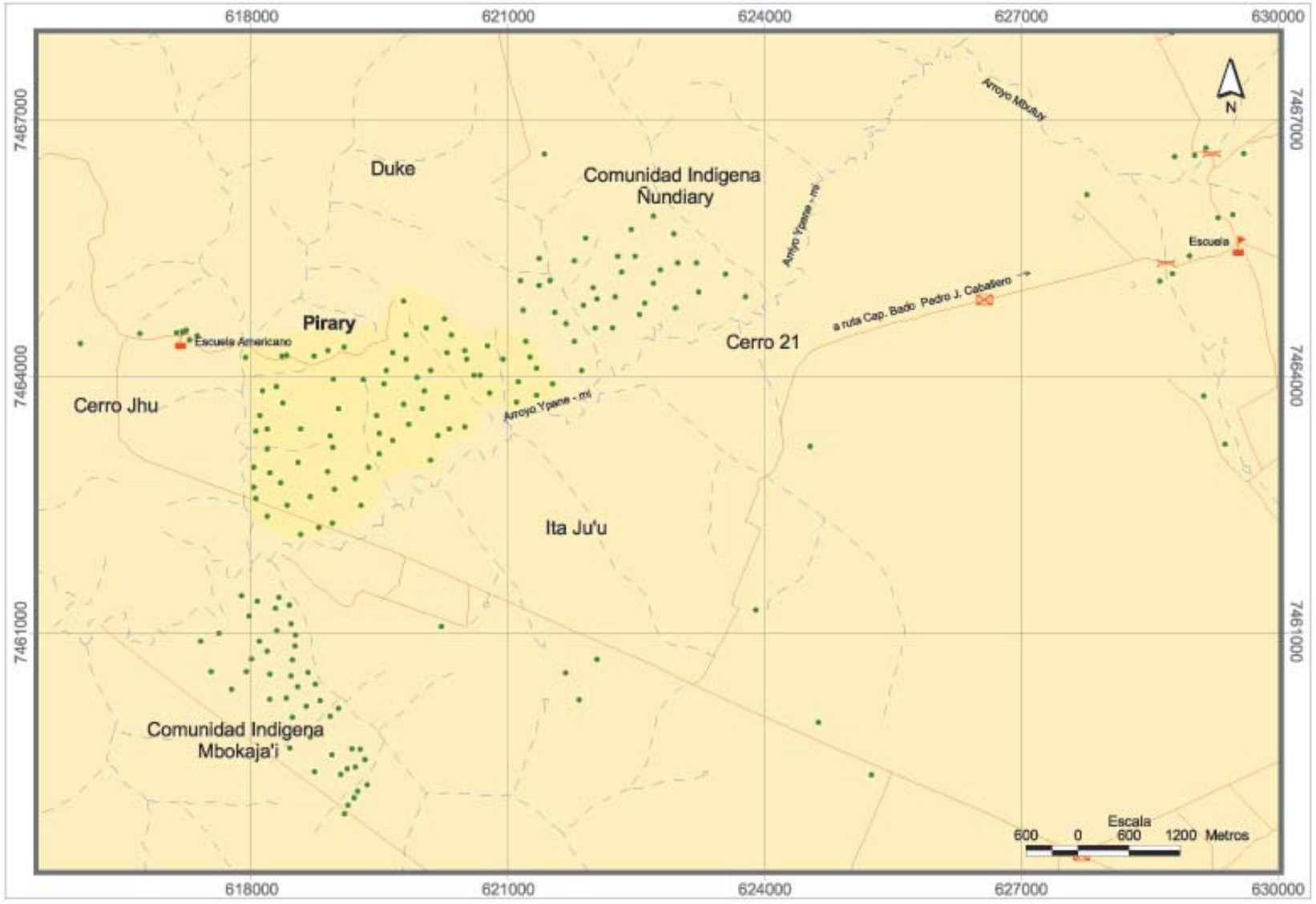

Ubicación en el País



Ubicación en el Departamento

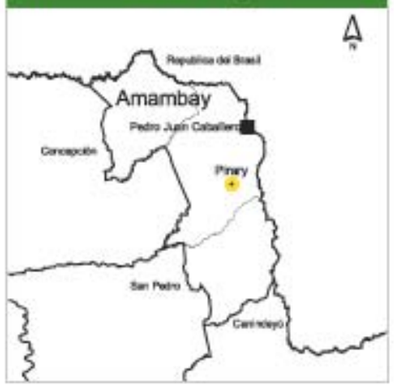

Ubicación en el Distrito



Referencias

- Viviendas
- Escuela
- Iglesia
- Puesto de Salud
- Comercio y Servicio
- Cooperativa
- Cementerio
- Cancha de fútbol
- Antena
- Tanque de Agua
- Portón
- Puente
- Otras Referencias
- Hidrografía
- Vías asfaltadas
- Vías no asfaltadas
- Área aproximada de la Comunidad

Comunidad Pirity

Localización Geográfica

Departamento:	Amambay
Distrito:	Pedro Juan Caballero
Área:	Rural

Distancias

De la Capital Departamental (Pedro Juan Caballero):	20 Kilómetros
De la Cabecera Distrital (Pedro Juan Caballero):	20 Kilómetros

Identificación Cultural - Jurídica

Familia Lingüística:	Guaraní
Etnia:	Páî Tavyterâ (100,0%)
Lengua Hablada:	Páî Tavyterâ (60,0%), Guaraní (40,0%)
Personería Jurídica:	Sí tiene
Sítuación de la Tierra:	Con tierra propia

Condición Sociodemográfica

Población según grupos de edad

	Total	0-4	5-14	15-29	30-64	65 y más
Ambos Sexos	53	12	12	20	7	2
Varones	29	6	6	11	5	1
Mujeres	24	6	6	9	2	1

Total de Viviendas:	15
Tipo de Viviendas Particulares:	Rancho (93,3%), Galpón (6,7%)
Promedio de Habitantes por Vivienda:	3,5
Promedio de Años de Estudio:	1,3
Con Partida de Nacimiento:	47,2%
Con Cédula de Identidad:	35,8%

Actividades Económicas

Caza y Pesca:	Sí realiza	Carpincho, Armadillo, Peces, Venado, Avestruz, Otros
Recolección:	Sí realiza	Jakarati'á, Guembé, Miel silvestre, Guavirá, Guaviyú, Otros
Artesanía:	Sí realiza	Lana, Algodón, Karaguatá, Hoja de palma, Takuara, Otros
Población Económicamente Activa:		32 personas
Tasa de Actividad:		88,9%
Ocupación Principal:		Agricultor (87,5%), Peón agropecuario (6,3%)
Tipos de Cultivos por Vivienda:		Mandioca (100,0%), Maíz (73,3%), Banana (60,0%), Batata (46,7%), Caña de azúcar (46,7%)

Servicios

Local Escolar (Escuela/Colegio):	No tiene
Centro o Puesto de Salud:	No tiene
Tipos de Luz en la Vivienda:	Fogón (93,3%), Lampiun,vela,candil (6,7%)
Tipos de Agua en la Vivienda:	Tajamar, naciente (66,7%), Pozo sin Bomba (33,3%)

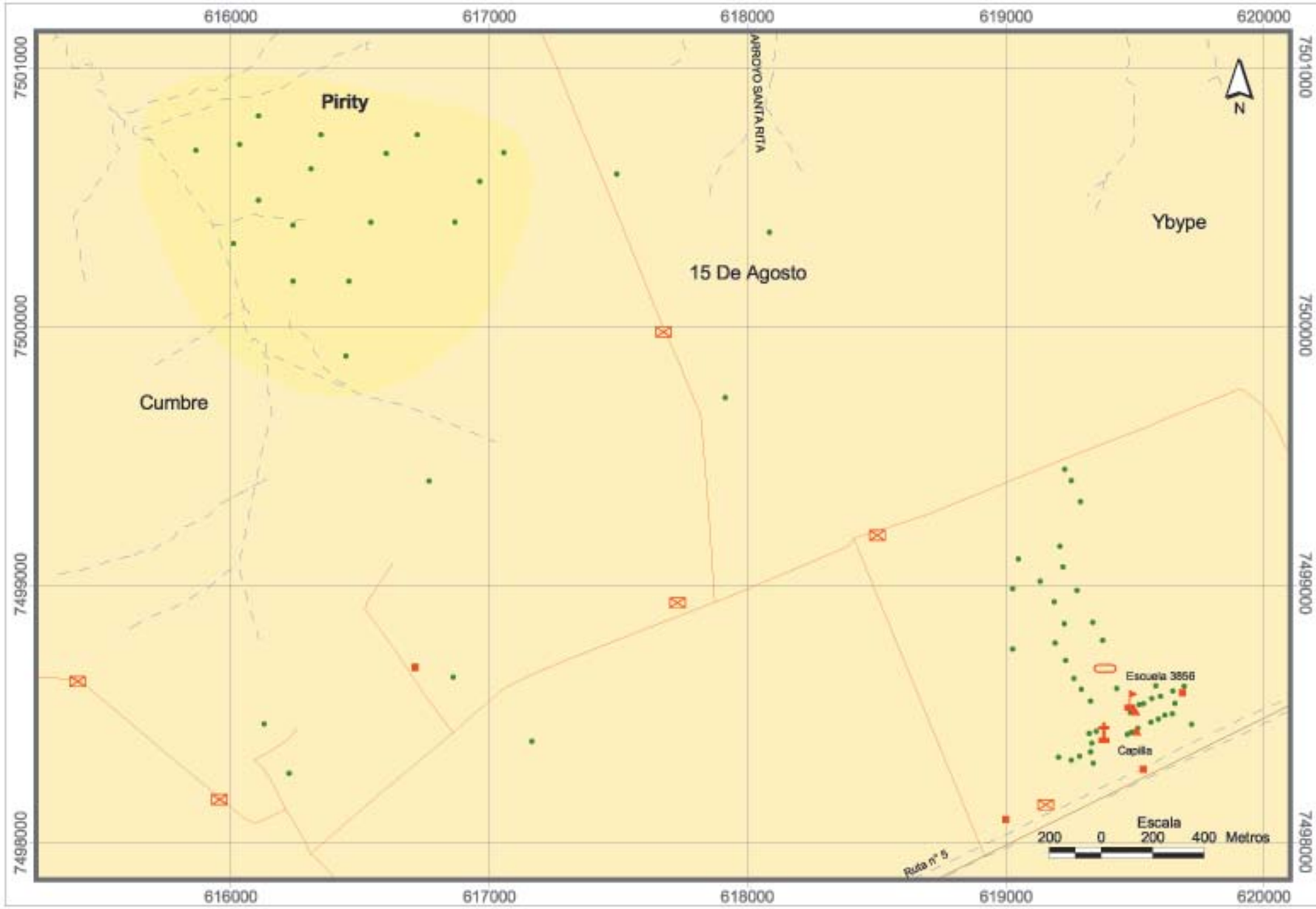

Ubicación en el País



Ubicación en el Departamento



Ubicación en el Distrito



Referencias

- Viviendas
- Escuela
- Iglesia
- Puesto de Salud
- Comercio y Servicio
- Cooperativa
- Cementerio
- Cancha de fútbol
- Antena
- Tanque de Agua
- Portón
- Puente
- Otras Referencias
- Hidrografía
- Vías asfaltadas
- Vías no asfaltadas
- Área aproximada de la Comunidad

Comunidad Pysyry

Localización Geográfica

Departamento:	Amambay
Distrito:	Pedro Juan Caballero
Área:	Rural

Distancias

De la Capital Departamental (Pedro Juan Caballero):	62 Kilómetros
De la Cabecera Distrital (Pedro Juan Caballero):	62 Kilómetros

Identificación Cultural - Jurídica

Familia Lingüística:	Guaraní
Etnia:	Pâi Tavyterâ (100,0%)
Lengua Hablada:	Guaraní (50,0%), Pâi Tavyterâ (50,0%)
Personería Jurídica:	Sí tiene
Sítuación de la Tierra:	Con tierra propia

Condición Sociodemográfica

Población según grupos de edad

	Total	0-4	5-14	15-29	30-64	65 y más
Ambos Sexos	337	80	105	101	47	4
Varones	164	38	49	46	29	2
Mujeres	173	42	56	55	18	2

Total de Viviendas:	66
Tipo de Viviendas Particulares:	Rancho (98,5%), Casa (1,5%)
Promedio de Habitantes por Vivienda:	5,1
Promedio de Años de Estudio:	0,6
Con Partida de Nacimiento:	8,3%
Con Cédula de Identidad:	3,6%

Actividades Económicas

Caza y Pesca:	Sí realiza	Carpincho, Armadillo, Cerdo silvestre, Conejo, Peces, Otros
Recolección:	Sí realiza	Coco, Guembé, Miel silvestre, Guavirá, Guaviyú, Otros
Artesanía:	Sí realiza	Lana, Algodón, Karaguatá, Takuara, Takuapí, Otros
Población Económicamente Activa:		169 personas
Tasa de Actividad:		85,8%
Ocupación Principal:		Agricultor (98,2%)
Tipos de Cultivos por Vivienda:		Mandioca (100,0%), Sandía (89,4%), Maíz (75,8%), Poroto (72,7%), Batata (68,2%)

Servicios

Local Escolar (Escuela/Colegio):	Sí tiene
Centro o Puesto de Salud:	No tiene
Tipos de Luz en la Vivienda:	Fogón (65,2%), Lampium, vela, candil (31,8%), Lámpara (Kerosene, gas) (3,0%)
Tipos de Agua en la Vivienda:	Pozo sin Bomba (57,6%), Tajamar, naciente(42,4%)

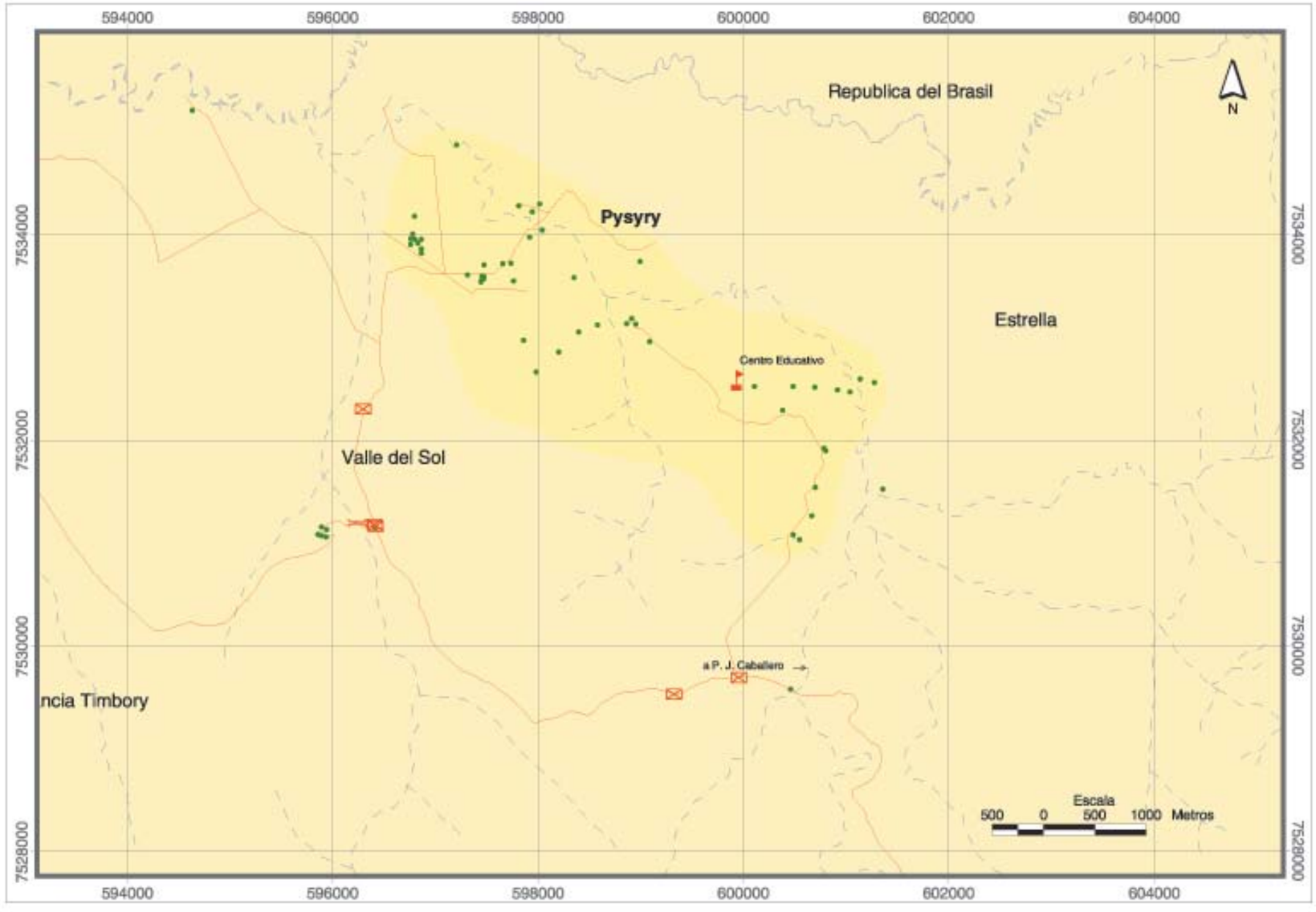

Ubicación en el País



Ubicación en el Departamento

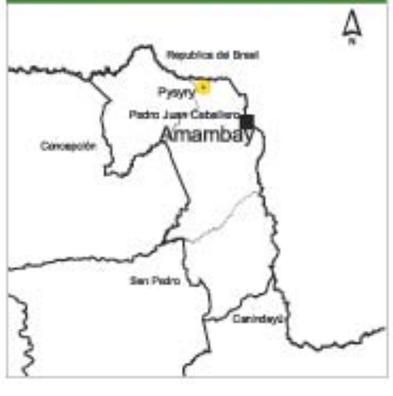

Ubicación en el Distrito



Referencias

- Viviendas
- Escuela
- Iglesia
- Puesto de Salud
- Comercio y Servicio
- Cooperativa
- Cementerio
- Cancha de fútbol
- Antena
- Tanque de Agua
- Portón
- Puente
- Otras Referencias
- Hidrografía
- Vías asfaltadas
- Vías no asfaltadas
- Área aproximada de la Comunidad

Comunidad Tajy

Localización Geográfica

Departamento:	Amambay
Distrito:	Pedro Juan Caballero
Área:	Rural

Distancias

De la Capital Departamental (Pedro Juan Caballero):	38 Kilómetros
De la Cabecera Distrital (Pedro Juan Caballero):	38 Kilómetros

Identificación Cultural - Jurídica

Familia Lingüística:	Guaraní
Etnia:	Páî Tavyterâ (100,0%)
Lengua Hablada:	Páî Tavyterâ (63,2%), Guaraní (35,3%), Mbyá (1,5%)
Personería Jurídica:	Sí tiene
Sítuación de la Tierra:	Con tierra propia

Condición Sociodemográfica

Población según grupos de edad

	Total	0-4	5-14	15-29	30-64	65 y más
Ambos Sexos	323	72	105	88	53	5
Varones	163	30	58	44	27	4
Mujeres	160	42	47	44	26	1

Total de Viviendas:	69
Tipo de Viviendas Particulares:	Rancho (95,7%), Casa (4,3%)
Promedio de Habitantes por Vivienda:	4,8
Promedio de Años de Estudio:	0,5
Con Partida de Nacimiento:	16,1%
Con Cédula de Identidad:	11,8%

Actividades Económicas

Caza y Pesca:	Sí realiza	Carpincho, Armadillo, Conejillo, Conejo, Peces, Otros
Recolección:	Sí realiza	Cogollo de palma, Tuna, Coco, Jata'í, Ñangapiry, Otros
Artesanía:	No realiza	-
Población Económicamente Activa:		145 personas
Tasa de Actividad:		76,7%
Ocupación Principal:		Agricultor (94,3%), Peón agropecuario (2,1%), Trabajador agropecuario (1,4%), Avicultor (0,7%)
Tipos de Cultivos por Vivienda:		Mandioca (84,1%), Maíz (71,0%), Batata (68,1%), Poroto (60,9%), Caña de azúcar (52,2%)

Servicios

Local Escolar (Escuela/Colegio):	Sí tiene
Centro o Puesto de Salud:	Sí tiene
Tipos de Luz en la Vivienda:	Fogón (47,1%), Lampium, vela, candil (45,6%), Lámpara (Kerosene, gas) (7,4%)
Tipos de Agua en la Vivienda:	Pozo sin Bomba (64,7%), Tajamar, naciente (35,3%)

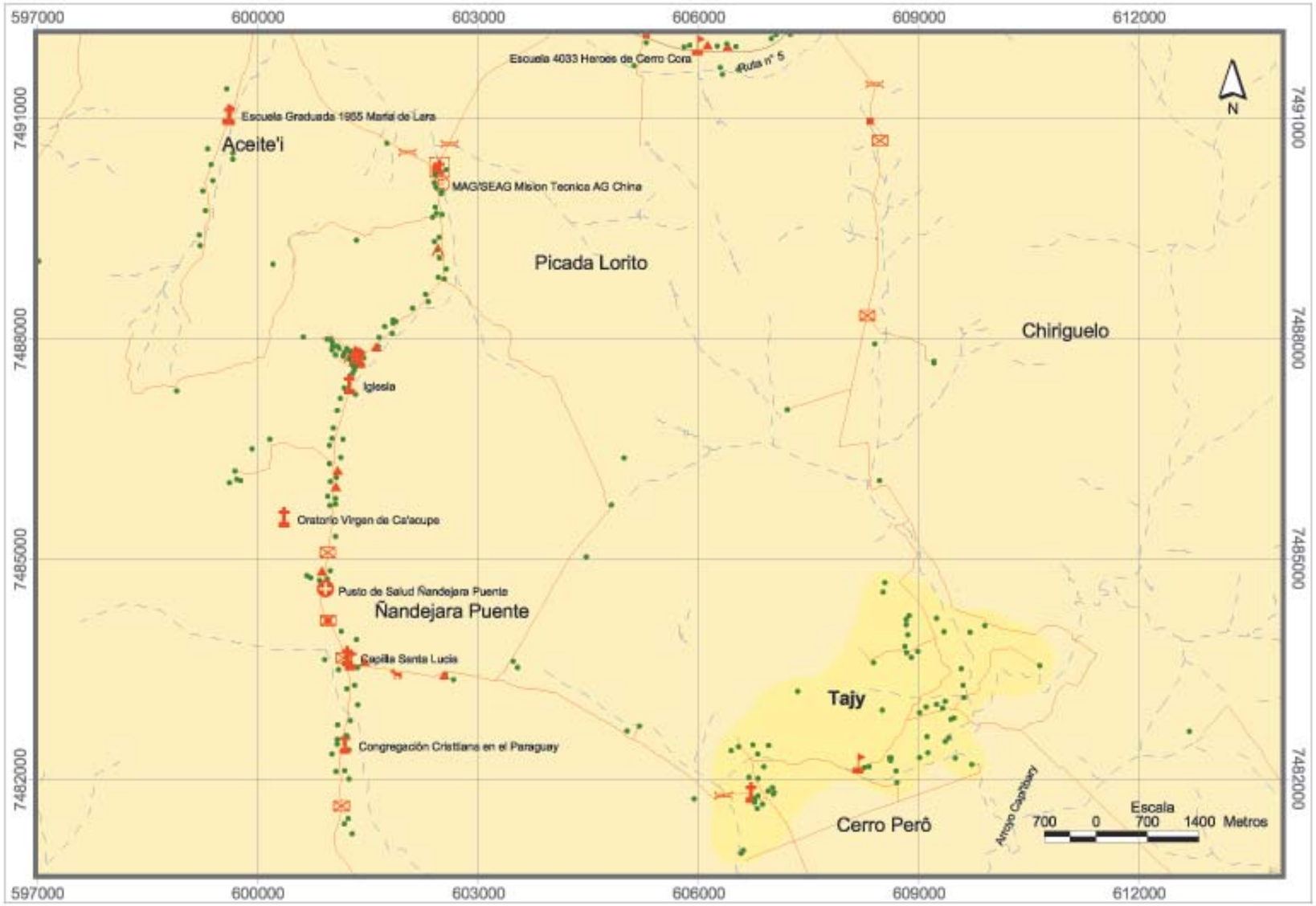

Ubicación en el País



Ubicación en el Departamento



Ubicación en el Distrito



Referencias

- Viviendas
- Escuela
- Iglesia
- Puesto de Salud
- Comercio y Servicio
- Cooperativa
- Cementerio
- Cancha de fútbol
- Antena
- Tanque de Agua
- Portón
- Puente
- Otras Referencias
- Hidrografía
- Vías asfaltadas
- Vías no asfaltadas
- Área aproximada de la Comunidad

Comunidad Takuaguy Ogue - Takuara

Localización Geográfica

Departamento:	Amambay
Distrito:	Pedro Juan Caballero
Área:	Rural

Distancias

De la Capital Departamental (Pedro Juan Caballero):	30 Kilómetros
De la Cabecera Distrital (Pedro Juan Caballero):	30 Kilómetros

Identificación Cultural - Jurídica

Familia Lingüística:	Guaraní
Etnia:	Páî Tavyterâ (100,0%)
Lengua Hablada:	Páî Tavyterâ (100,0%)
Personería Jurídica:	Sí tiene
Sítuación de la Tierra:	Sin tierra propia (sin trámite)

Condición Sociodemográfica

Población según grupos de edad

	Total	0-4	5-14	15-29	30-64	65 y más
Ambos Sexos	168	42	58	34	29	5
Varones	84	19	32	17	13	3
Mujeres	84	23	26	17	16	2

Total de Viviendas:	29
Tipo de Viviendas Particulares:	Rancho (93,1%), Casa (6,9%)
Promedio de Habitantes por Vivienda:	6,2
Promedio de Años de Estudio:	0,2
Con Partida de Nacimiento:	0,0%
Con Cédula de Identidad:	0,0%

Actividades Económicas

Caza y Pesca:	Sí realiza	Carpincho, Armadillo, Cerdo silvestre, Conejillo, Conejo, Otros
Recolección:	Sí realiza	Coco, Jata'í, Jakarati'á, Guembé, Miel silvestre, Otros
Artesanía:	Sí realiza	Karaguatá, Hoja de palma, Takuara, Takuapí, Guembepí, Otros
Población Económicamente Activa:		74 personas
Tasa de Actividad:		81,3%
Ocupación Principal:		Agricultor (91,3%),Changador (2,9%), Peón agropecuario (1,4%), Lavandero y planchador manual (1,4%)
Tipos de Cultivos por Vivienda:		Mandioca (82,8%), Batata (48,3%), Maíz (41,4%), Poroto (41,4%), Banana (41,4%)

Servicios

Local Escolar (Escuela/Colegio):	Sí tiene
Centro o Puesto de Salud:	Sí tiene
Tipos de Luz en la Vivienda:	Fogón (74,1%), Lampium, vela, candil (14,8%), Lámpara (Kerosene, gas) (11,1%)
Tipos de Agua en la Vivienda:	Tajamar, naciente (92,6%), Pozo con Bomba (3,7%), Pozo sin Bomba (3,7%)

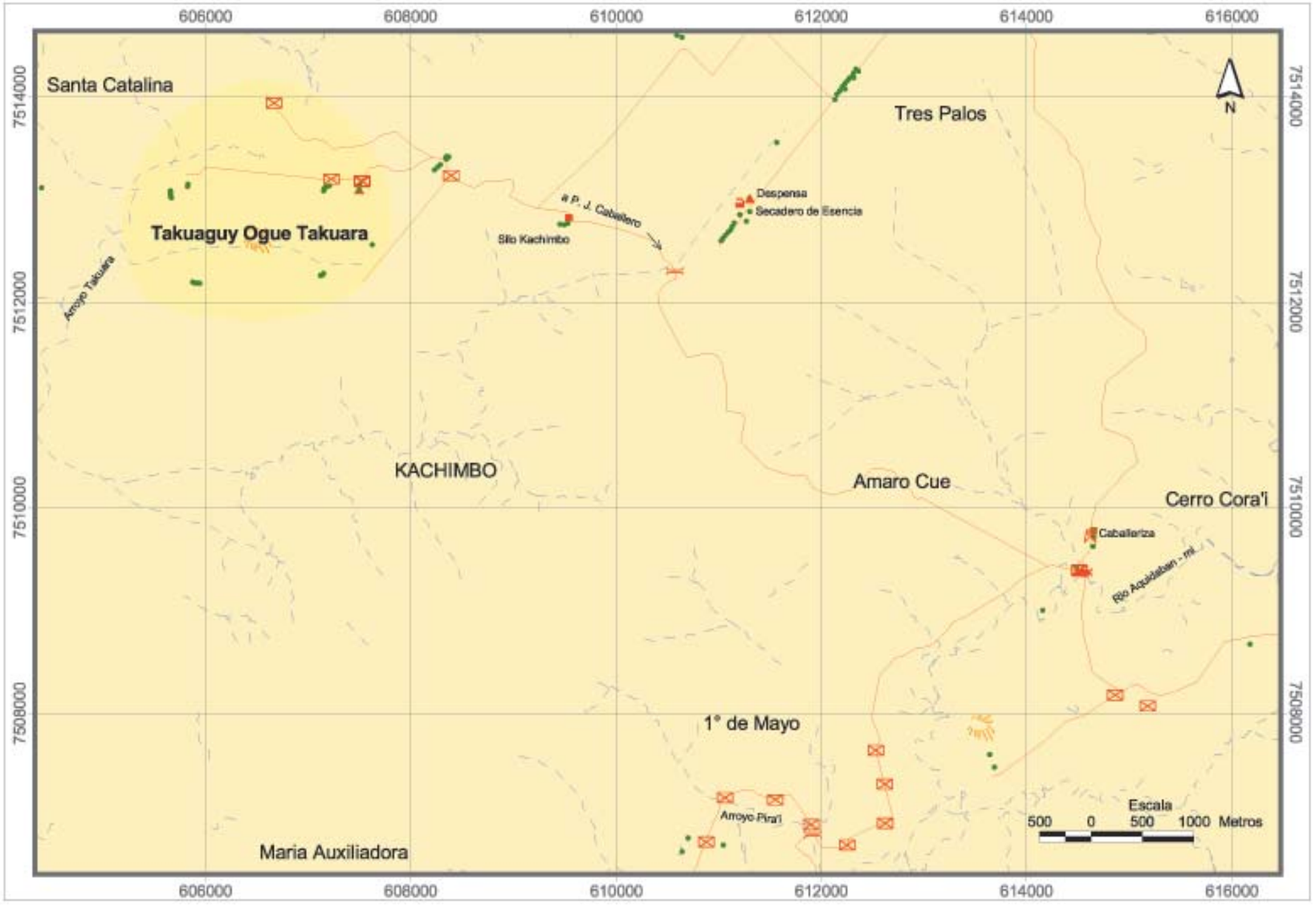

Ubicación en el País



Ubicación en el Departamento



Ubicación en el Distrito

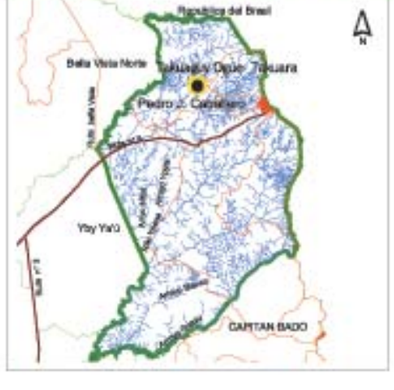

Referencias

- Viviendas
- Escuela
- Iglesia
- Puesto de Salud
- Comercio y Servicio
- Cooperativa
- Cementerio
- Cancha de fútbol
- Antena
- Tanque de Agua
- Portón
- Puente
- Otras Referencias
- Hidrografía
- Vías asfaltadas
- Vías no asfaltadas
- Área aproximada de la Comunidad

Comunidad Tava Mboae

Localización Geográfica

Departamento:	Amambay
Distrito:	Pedro Juan Caballero
Área:	Rural

Distancias

De la Capital Departamental (Pedro Juan Caballero):	24 Kilómetros
De la Cabecera Distrital (Pedro Juan Caballero):	24 Kilómetros

Identificación Cultural - Jurídica

Familia Lingüística:	Guaraní
Etnia:	Páî Tavyterâ (100,0%)
Lengua Hablada:	Páî Tavyterâ (100,0%)
Personería Jurídica:	Sí tiene
Situación de la Tierra:	Con tierra propia

Condición Sociodemográfica

Población según grupos de edad

	Total	0-4	5-14	15-29	30-64	65 y más
Ambos Sexos	411	78	133	117	76	7
Varones	212	36	74	57	44	1
Mujeres	199	42	59	60	32	6

Total de Viviendas:	80
Tipo de Viviendas Particulares:	Rancho (100,0%)
Promedio de Habitantes por Vivienda:	5,1
Promedio de Años de Estudio:	0,1
Con Partida de Nacimiento:	17,0%
Con Cédula de Identidad:	12,4%

Actividades Económicas

Caza y Pesca:	Sí realiza	Carpincho, Armadillo, Cerdo silvestre, Conejillo, Conejo, Otros
Recolección:	Sí realiza	Jakarati'á, Guembé, Guavirá, Guaviyú, Pakurí, Otros
Artesanía:	Sí realiza	Lana, Algodón, Karaguatá
Población Económicamente Activa:		224 personas
Tasa de Actividad:		90,3%
Ocupación Principal:		Agricultor (96,8%), Peón agropecuario (1,4%)
Tipos de Cultivos por Vivienda:		Mandioca (97,5%), Maíz (82,5%), Poroto (82,5%), Sandía (82,5%), Caña de azúcar (78,8%)

Servicios

Local Escolar (Escuela/Colegio):	Sí tiene
Centro o Puesto de Salud:	No tiene
Tipos de Luz en la Vivienda:	Fogón (66,3%), Lampium, vela, candil (22,5%), Lámpara (Kerosene, gas) (11,3%)
Tipos de Agua en la Vivienda:	Pozo sin Bomba (90,0%), Tajamar, naciente (10,0%)

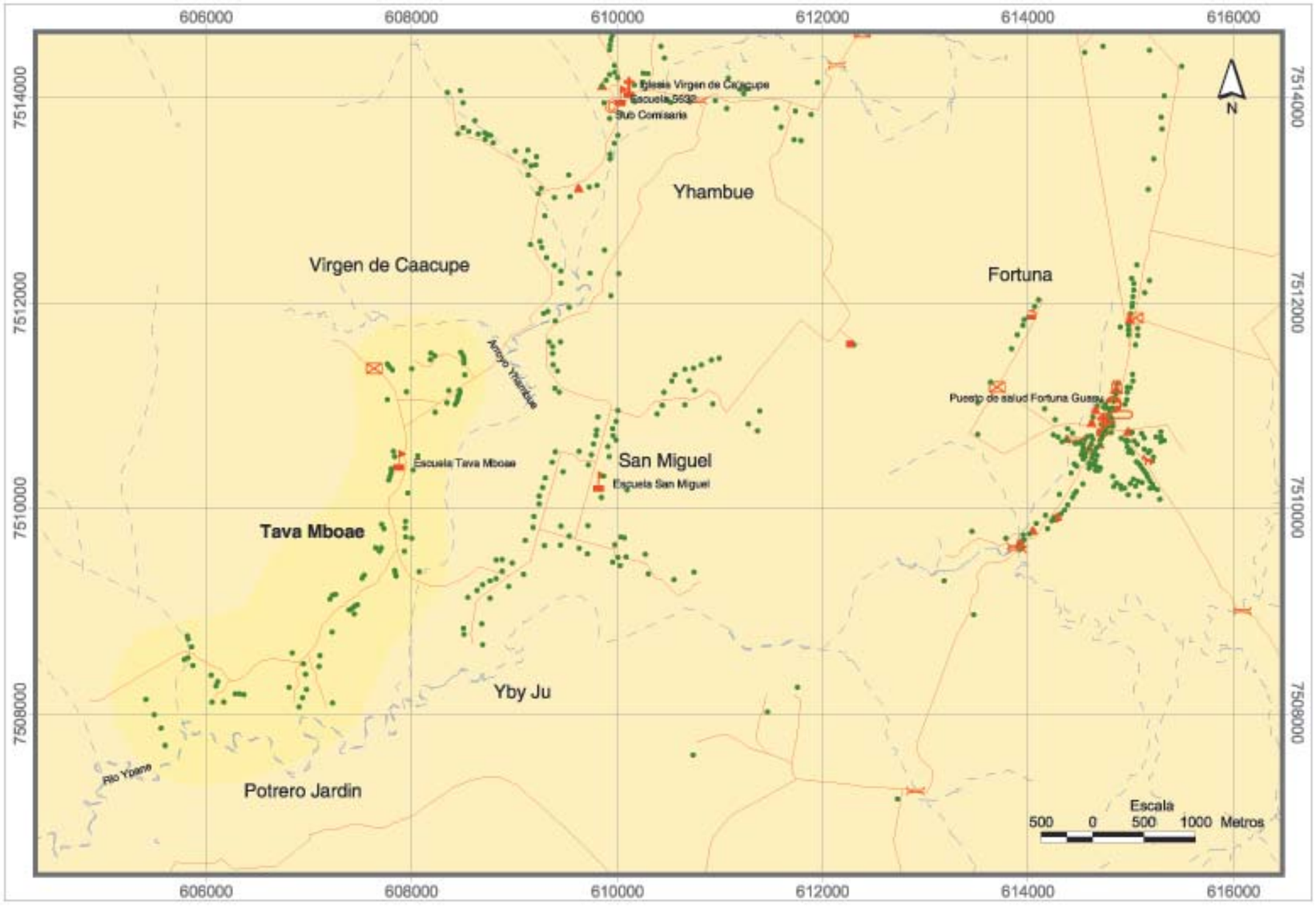

Ubicación en el País



Ubicación en el Departamento



Ubicación en el Distrito



Referencias

- Viviendas
- Escuela
- Iglesia
- Puesto de Salud
- Comercio y Servicio
- Cooperativa
- Cementerio
- Cancha de fútbol
- Antena
- Tanque de Agua
- Portón
- Puente
- Otras Referencias
- Hidrografía
- Vías asfaltadas
- Vías no asfaltadas
- Área aproximada de la Comunidad

Comunidad Y Morotî

Localización Geográfica

Departamento:	Amambay
Distrito:	Pedro Juan Caballero
Área:	Rural

Distancias

De la Capital Departamental (Pedro Juan Caballero):	30 Kilómetros
De la Cabecera Distrital (Pedro Juan Caballero):	30 Kilómetros

Identificación Cultural - Jurídica

Familia Lingüística:	Guaraní
Etnia:	Páî Tavyterâ (100,0%)
Lengua Hablada:	Páî Tavyterâ (70,0%), Guaraní (30,0%)
Personería Jurídica:	Sí tiene
Sítuación de la Tierra:	Con tierra propia

Condición Sociodemográfica

Población según grupos de edad

	Total	0-4	5-14	15-29	30-64	65 y más
Ambos Sexos	52	13	20	9	10	0
Varones	23	4	10	4	5	0
Mujeres	29	9	10	5	5	0

Total de Viviendas:	11
Tipo de Viviendas Particulares:	Rancho (81,8%), Casa (9,1%), Temporal (9,1%)
Promedio de Habitantes por Vivienda:	5,2
Promedio de Años de Estudio:	0,1
Con Partida de Nacimiento:	1,9%
Con Cédula de Identidad:	0,0%

Actividades Económicas

Caza y Pesca:	Sí realiza	Cerdo silvestre, Conejillo, Conejo, Peces, Lagarto, Otros
Recolección:	Sí realiza	Coco, Jata'í, Jakarati'á, Miel silvestre, Guavirá, Otros
Artesanía:	No realiza	-
Población Económicamente Activa:		25 personas
Tasa de Actividad:		100,0%
Ocupación Principal:		Agricultor (96,0%), Peón agropecuario (4,0%)
Tipos de Cultivos por Vivienda:		Mandioca (81,8%), Maíz (63,6%), Sandía (63,6%), Batata (54,5%), Poroto (36,4%)

Servicios

Local Escolar (Escuela/Colegio):	No tiene
Centro o Puesto de Salud:	No tiene
Tipos de Luz en la Vivienda:	Fogón (60,0%), Lampium, vela, candil (40,0%)
Tipos de Agua en la Vivienda:	Tajamar, naciente (60,0%), Pozo sin Bomba (40,0%)

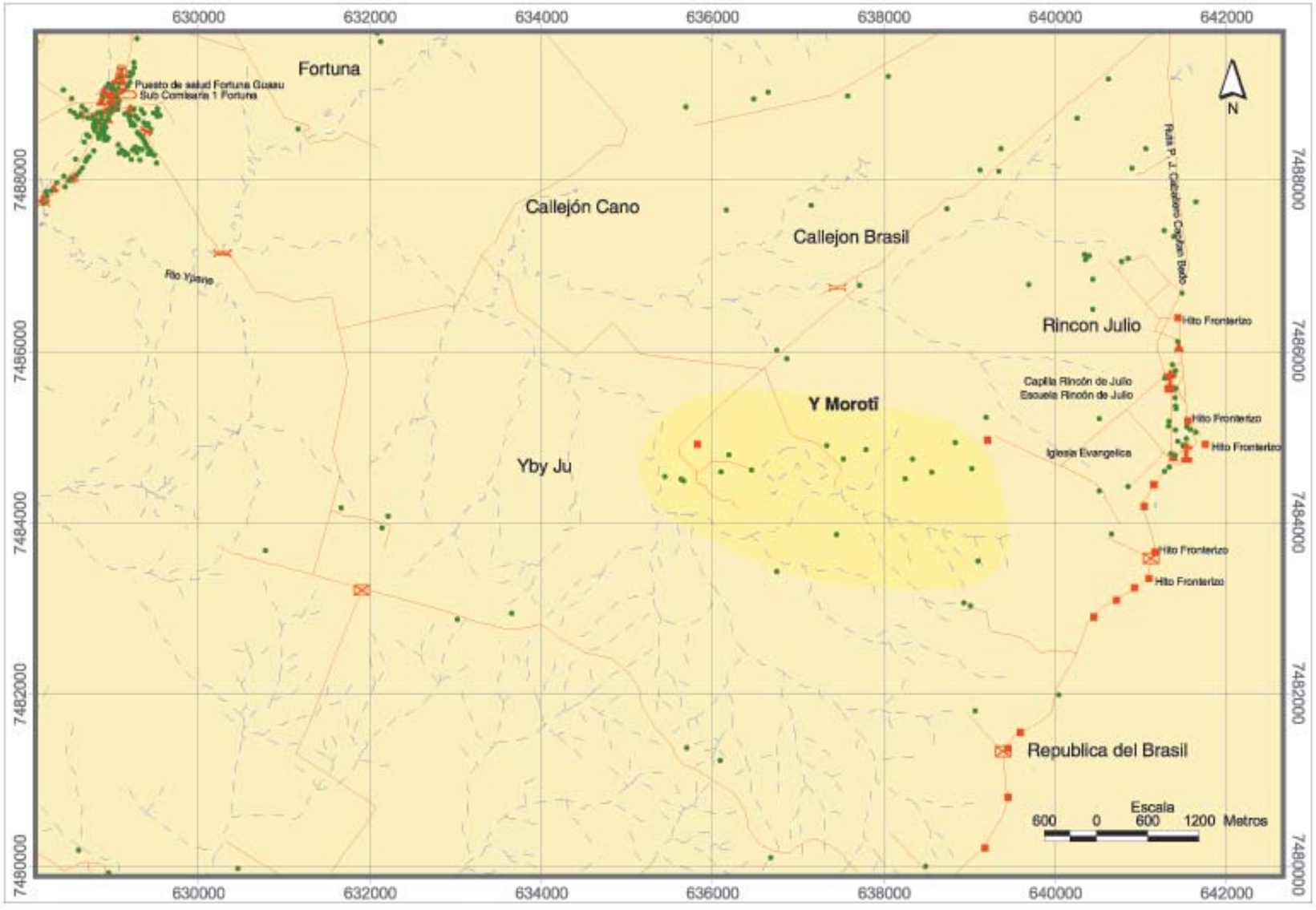

Ubicación en el País



Ubicación en el Departamento

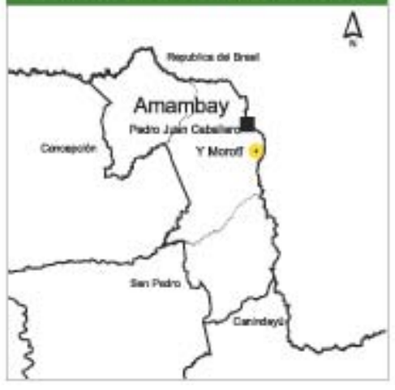

Ubicación en el Distrito



Referencias

- Viviendas
- Escuela
- Iglesia
- Puesto de Salud
- Comercio y Servicio
- Cooperativa
- Cementerio
- Cancha de fútbol
- Antena
- Tanque de Agua
- Portón
- Puente
- Otras Referencias
- Hidrografía
- Vías asfaltadas
- Vías no asfaltadas
- Área aproximada de la Comunidad

Comunidad Yryvu'y

Localización Geográfica

Departamento:	Amambay
Distrito:	Pedro Juan Caballero
Área:	Rural

Distancias

De la Capital Departamental (Pedro Juan Caballero):	82 Kilómetros
De la Cabecera Distrital (Pedro Juan Caballero):	82 Kilómetros

Identificación Cultural - Jurídica

Familia Lingüística:	Guaraní
Etnia:	Páî Tavyterâ (100,0%)
Lengua Hablada:	Guaraní (100,0%)
Personería Jurídica:	Sí tiene
Situación de la Tierra:	Con tierra propia

Condición Sociodemográfica

Población según grupos de edad

	Total	0-4	5-14	15-29	30-64	65 y más
Ambos Sexos	6	1	1	2	2	0
Varones	4	1	1	1	1	0
Mujeres	2	0	0	1	1	0

Total de Viviendas:	4
Tipo de Viviendas Particulares:	Casa (50,0%), Rancho (50,0%)
Promedio de Habitantes por Vivienda:	3,0
Promedio de Años de Estudio:	2,2
Con Partida de Nacimiento:	50,0%
Con Cédula de Identidad:	33,3%

Actividades Económicas

Caza y Pesca:	Sí realiza	Carpincho, Armadillo, Cerdo silvestre, Conejo, Peces, Otros
Recolección:	Sí realiza	Jakarati'á, Guembé, Miel silvestre, Guavirá, Pakurí
Artesanía:	No realiza	-
Población Económicamente Activa:		4 personas
Tasa de Actividad:		100,0%
Ocupación Principal:		Agricultor (100,0%)
Tipos de Cultivos por Vivienda:		Maíz (50,0%), Mandioca (50,0%), Poroto (50,0%), Zapallo (50,0%), Caña de azúcar (25,0%)

Servicios

Local Escolar (Escuela/Colegio):	No tiene
Centro o Puesto de Salud:	No tiene
Tipos de Luz en la Vivienda:	Fogón (100,0%)
Tipos de Agua en la Vivienda:	Tajamar, naciente (100,0%)

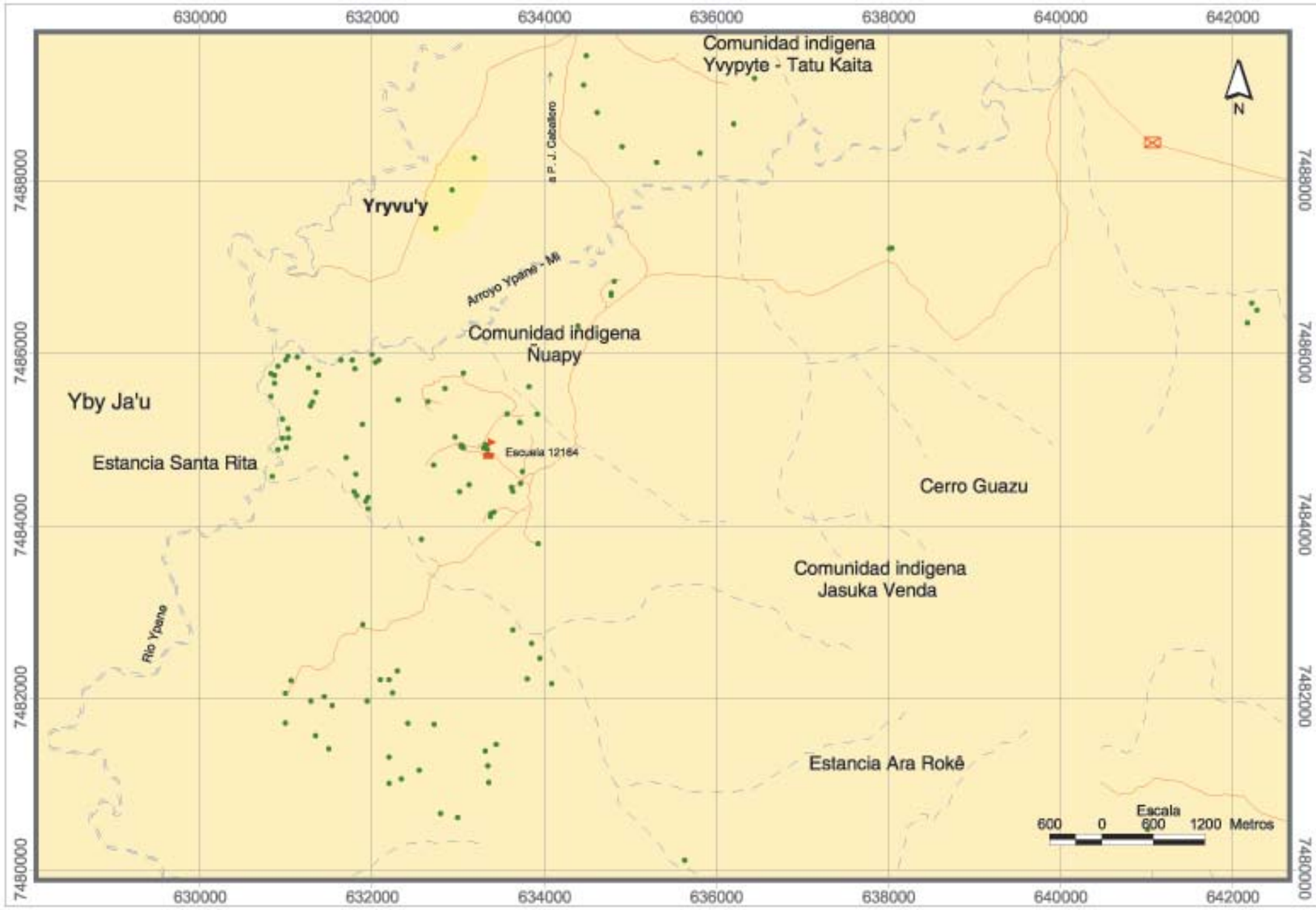

Ubicación en el País



Ubicación en el Departamento



Ubicación en el Distrito

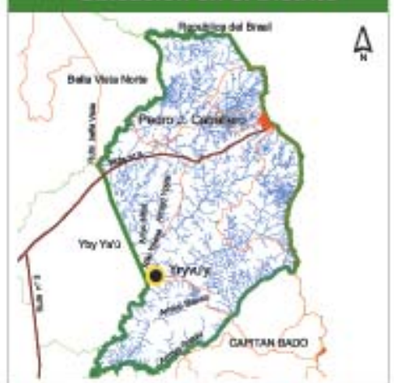

Referencias

- Viviendas
- Escuela
- Iglesia
- Puesto de Salud
- Comercio y Servicio
- Cooperativa
- Cementerio
- Cancha de fútbol
- Antena
- Tanque de Agua
- Portón
- Puente
- Otras Referencias
- Hidrografía
- Vías asfaltadas
- Vías no asfaltadas
- Área aproximada de la Comunidad

Comunidad Yvy Atâ'i

Localización Geográfica

Departamento:	Amambay
Distrito:	Pedro Juan Caballero
Área:	Rural

Distancias

De la Capital Departamental (Pedro Juan Caballero):	21 Kilómetros
De la Cabecera Distrital (Pedro Juan Caballero):	21 Kilómetros

Identificación Cultural - Jurídica

Familia Lingüística:	Guaraní
Etnia:	Páî Tavyterâ (99,2%), Guaraní Occidental (0,8%)
Lengua Hablada:	Guaraní (88,5%), Páî Tavyterâ (11,5%)
Personería Jurídica:	Sí tiene
Sítuación de la Tierra:	Con tierra propia

Condición Sociodemográfica

Población según grupos de edad

	Total	0-4	5-14	15-29	30-64	65 y más
Ambos Sexos	132	15	54	30	30	3
Varones	75	8	33	15	17	2
Mujeres	57	7	21	15	13	1

Total de Viviendas:	26
Tipo de Viviendas Particulares:	Rancho (88,5%), Temporal (7,7%), Casa (3,8%)
Promedio de Habitantes por Vivienda:	5,1
Promedio de Años de Estudio:	1,1
Con Partida de Nacimiento:	68,2%
Con Cédula de Identidad:	34,8%

Actividades Económicas

Caza y Pesca:	Sí realiza	Carpincho, Cerdo silvestre, Conejillo, Conejo, Lagarto, Otros
Recolección:	Sí realiza	Tuna, Coco, Jata'í, Ñangapiry, Jakarati'á
Artesanía:	Sí realiza	Lana, Algodón, Karaguata, Hoja de palma, Guembepí, Otros
Población Económicamente Activa:		77 personas
Tasa de Actividad:		88,5%
Ocupación Principal:		Agricultor (93,4%), Peón agropecuario (3,9%)
Tipos de Cultivos por Vivienda:		Mandioca (84,6%), Maíz (73,1%), Sandía (73,1%), Batata (69,2%), Caña de azúcar (65,4%)

Servicios

Local Escolar (Escuela/Colegio):	No tiene
Centro o Puesto de Salud:	No tiene
Tipos de Luz en la Vivienda:	Lampium, vela, candil (42,3%), Fogón (34,6%), Lámpara (Kerosene, gas) (23,1%)
Tipos de Agua en la Vivienda:	Pozo sin Bomba (57,7%), Pozo con Bomba (38,5%), Tajamar, naciente (3,8%)

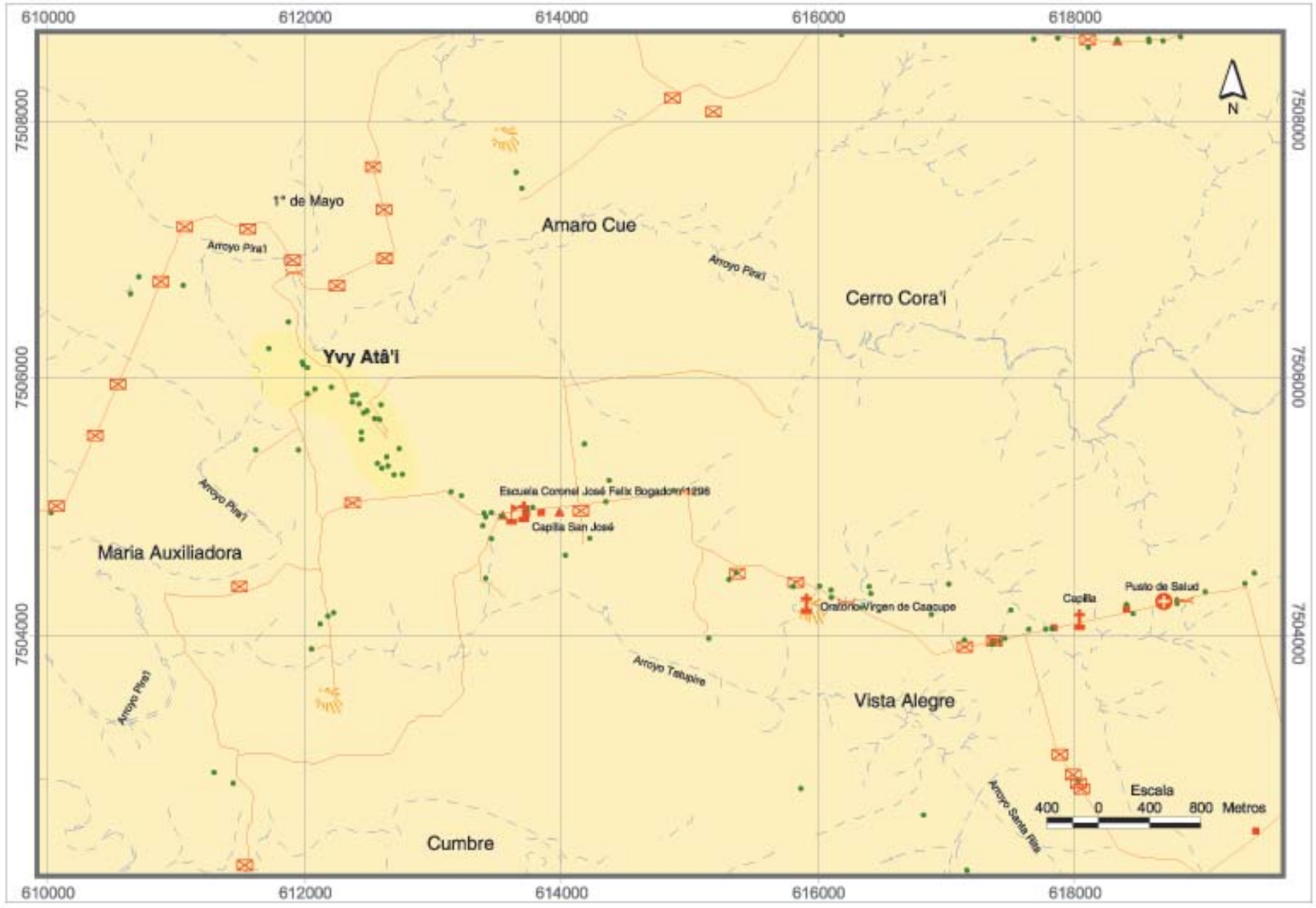

Ubicación en el País



Ubicación en el Departamento

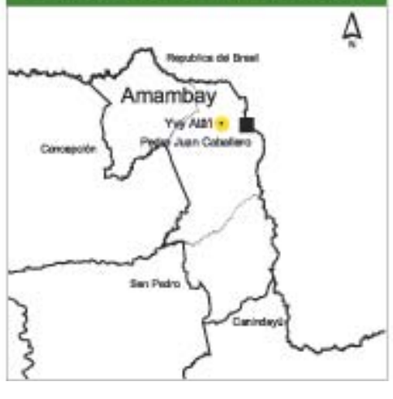

Ubicación en el Distrito

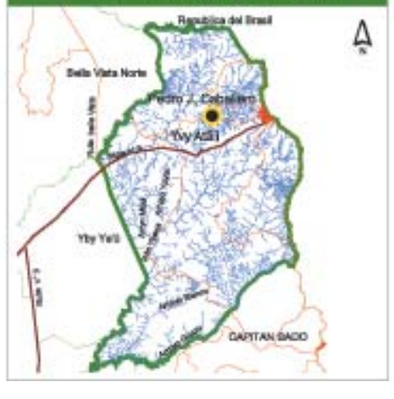

Referencias

- Viviendas
- Escuela
- Iglesia
- Puesto de Salud
- Comercio y Servicio
- Cooperativa
- Cementerio
- Cancha de fútbol
- Antena
- Tanque de Agua
- Portón
- Puente
- Otras Referencias
- Hidrografía
- Vías asfaltadas
- Vías no asfaltadas
- Área aproximada de la Comunidad

Comunidad Yvypyte

Localización Geográfica

Departamento:	Amambay
Distrito:	Pedro Juan Caballero
Área:	Rural

Distancias

De la Capital Departamental (Pedro Juan Caballero):	60 Kilómetros
De la Cabecera Distrital (Pedro Juan Caballero):	60 Kilómetros

Identificación Cultural - Jurídica

Familia Lingüística:	Guaraní
Etnia:	Páî Tavyterâ (100,0%)
Lengua Hablada:	Guaraní (55,6%), Páî Tavyterâ (44,4%)
Personería Jurídica:	Sí tiene
Sítuación de la Tierra:	Con tierra propia

Condición Sociodemográfica

Población según grupos de edad

	Total	0-4	5-14	15-29	30-64	65 y más
Ambos Sexos	1101	229	369	266	227	10
Varones	566	120	191	130	120	5
Mujeres	535	109	178	136	107	5

Total de Viviendas:	215
Tipo de Viviendas Particulares:	Rancho (88,8%), Casa (7,9%), Galpón (3,3%)
Promedio de Habitantes por Vivienda:	5,1
Promedio de Años de Estudio:	0,7
Con Partida de Nacimiento:	17,1%
Con Cédula de Identidad:	12,2%

Actividades Económicas

Caza y Pesca:	Sí realiza	Carpincho, Armadillo, Cerdo silvestre, Conejillo, Conejo, Otros
Recolección:	Sí realiza	Cogollo de palma, Algarrobo, Tuna, Coco, Jata'í, Otros
Artesanía:	Sí realiza	Lana, Algodón, Karaguatá, Hoja de palma, Takuara, Otros
Población Económicamente Activa:		466 personas
Tasa de Actividad:		70,2%
Ocupación Principal:		Agricultor (90,6%), Peón agropecuario (5,8%), Avicultor (0,9%), Ganadero (0,2%), Albañil (0,2%)
Tipos de Cultivos por Vivienda:		Mandioca (93,5%), Maíz (85,6%), Poroto (77,7%), Sandía (74,4%), Batata (60,9%)

Servicios

Local Escolar (Escuela/Colegio):	Sí tiene
Centro o Puesto de Salud:	Sí tiene
Tipos de Luz en la Vivienda:	Fogón (55,6%), Lampium, vela, candil (42,5%), Lámpara (Kerosene, gas) (1,9%)
Tipos de Agua en la Vivienda:	Tajamar, naciente (61,2%), Pozo sin Bomba (29,4%), Pozo con Bomba (4,7%), Aljibe (4,7%)

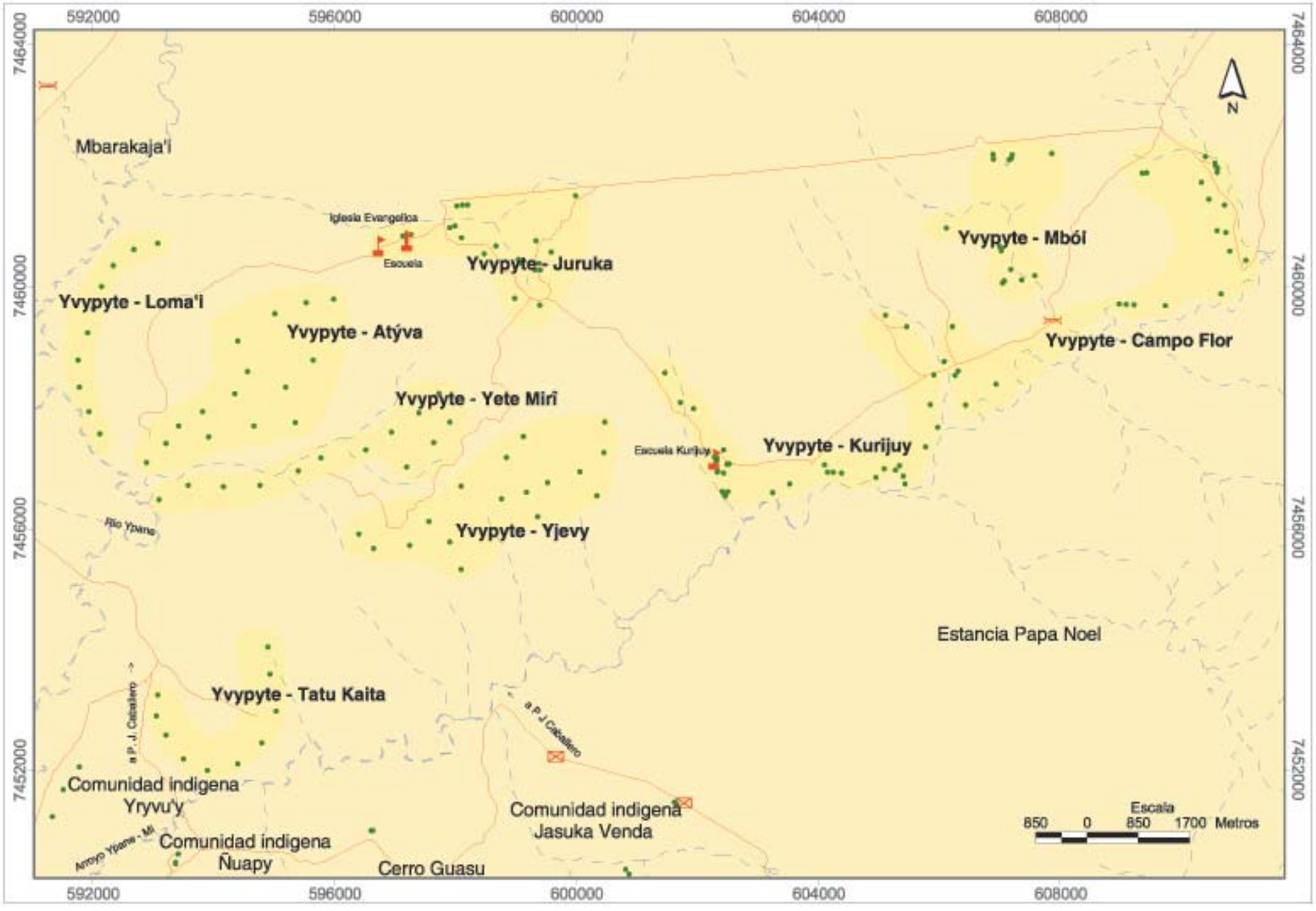

Ubicación en el País



Ubicación en el Departamento



Ubicación en el Distrito

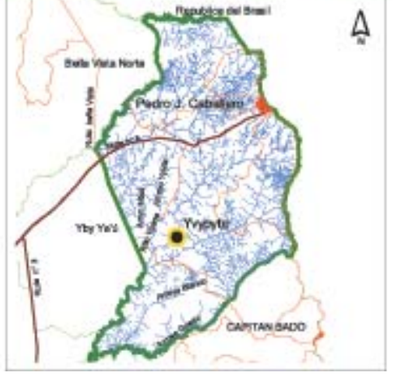

Referencias

- Viviendas
- Escuela
- Iglesia
- Puesto de Salud
- Comercio y Servicio
- Cooperativa
- Cementerio
- Cancha de fútbol
- Antena
- Tanque de Agua
- Portón
- Puente
- Otras Referencias
- Hidrografía
- Vías asfaltadas
- Vías no asfaltadas
- Área aproximada de las Aldeas

Comunidad Yvypyte - Aldea Atýva

Localización Geográfica

Departamento:	Amambay
Distrito:	Pedro Juan Caballero
Área:	Rural

Distancias

De la Capital Departamental (Pedro Juan Caballero):	77 Kilómetros
De la Cabecera Distrital (Pedro Juan Caballero):	77 Kilómetros

Identificación Cultural - Jurídica

Familia Lingüística:	Guaraní
Etnia:	Páî Tavyterâ (100,0%)
Lengua Hablada:	Páî Tavyterâ (100,0%)

Condición Sociodemográfica

Población según grupos de edad

	Total	0-4	5-14	15-29	30-64	65 y más
Ambos Sexos	121	29	33	31	26	2
Varones	63	16	16	18	12	1
Mujeres	58	13	17	13	14	1

Total de Viviendas:	23
Tipo de Viviendas Particulares:	Rancho (91,3%), Casa (8,7%)
Promedio de Habitantes por Vivienda:	5,3
Promedio de Años de Estudio:	0,7
Con Partida de Nacimiento:	29,8%
Con Cédula de Identidad:	24,8%

Actividades Económicas

Caza y Pesca:	Sí realiza	Carpincho, Armadillo, Cerdo silvestre, Conejo, Peces, Otros
Recolección:	Sí realiza	Coco, Jata'í, Jakarati'á, Miel silvestre, Otros
Artesanía:	No realiza	-

Población Económicamente Activa:	60 Personas
Tasa de Actividad:	87,0%
Ocupación Principal:	Agricultor (95,0%), Avicultor (5,0%)
Tipos de Cultivos por Vivienda:	Mandioca (95,7%), Maíz (82,6%), Arroz (82,6%), Batata (60,9%), Poroto (60,9%)

Servicios

Local Escolar (Escuela/Colegio):	No tiene
Centro o Puesto de Salud:	No tiene
Tipos de Luz en la Vivienda:	Lampium, vela, candil (56,5%), Fogón (43,5%)
Tipos de Agua en la Vivienda:	Tajamar, naciente (100,0%)

Comunidad Yvypyte - Aldea Campo Flor

Localización Geográfica

Departamento:	Amambay
Distrito:	Pedro Juan Caballero
Área:	Rural

Distancias

De la Capital Departamental (Pedro Juan Caballero):	60 Kilómetros
De la Cabecera Distrital (Pedro Juan Caballero):	60 Kilómetros

Identificación Cultural - Jurídica

Familia Lingüística:	Guaraní
Etnia:	Páî Tavyterâ (100,0%)
Lengua Hablada:	Guaraní (62,5%), Páî Tavyterâ (37,5%)

Condición Sociodemográfica

Población según grupos de edad

	Total	0-4	5-14	15-29	30-64	65 y más
Ambos Sexos	136	28	50	29	28	1
Varones	69	16	25	14	14	0
Mujeres	67	12	25	15	14	1

Total de Viviendas:	24
Tipo de Viviendas Particulares:	Rancho (87,5%), Casa (8,3%), Galpón (4,2%)
Promedio de Habitantes por Vivienda:	5,7
Promedio de Años de Estudio:	1,4
Con Partida de Nacimiento:	17,6%
Con Cédula de Identidad:	10,3%

Actividades Económicas

Caza y Pesca:	Sí realiza	Armadillo, Cerdo silvestre, Peces, Lagarto, Venado, Otros
Recolección:	Sí realiza	Tuna, Coco,Jata'í, Jakarati'á, Guembé, Otros
Artesanía:	Sí realiza	Karaguatá

Población Económicamente Activa:	50 Personas
Tasa de Actividad:	61,7%
Ocupación Principal:	Agricultor (94,0%), Ganadero (2,0%)
Tipos de Cultivos por Vivienda:	Mandioca (91,7%), Maíz (62,5%), Poroto (62,5%), Sandía (45,8%), Batata (25,0%)

Servicios

Local Escolar (Escuela/Colegio):	Sí tiene
Centro o Puesto de Salud:	No tiene
Tipos de Luz en la Vivienda:	Lampium, vela, candil (66,7%), Fogón (29,2%), Lámpara (Kerosene, gas) (4,2%)
Tipos de Agua en la Vivienda:	Tajamar, naciente (95,8%), Pozo sin Bomba (4,2%)

Comunidad Yvypyte - Aldea Juruka

Localización Geográfica

Departamento:	Amambay
Distrito:	Pedro Juan Caballero
Área:	Rural

Distancias

De la Capital Departamental (Pedro Juan Caballero):	72 Kilómetros
De la Cabecera Distrital (Pedro Juan Caballero):	72 Kilómetros

Identificación Cultural - Jurídica

Familia Lingüística:	Guaraní
Etnia:	Páî Tavyterâ (100,0%)
Lengua Hablada:	Guaraní (100,0%)

Condición Sociodemográfica

Población según grupos de edad

	Total	0-4	5-14	15-29	30-64	65 y más
Ambos Sexos	198	46	63	50	38	1
Varones	97	21	31	23	22	0
Mujeres	101	25	32	27	16	1

Total de Viviendas:	41
Tipo de Viviendas Particulares:	Rancho (92,7%), Casa (4,9%), Galpón (2,4%)
Promedio de Habitantes por Vivienda:	5,0
Promedio de Años de Estudio:	1,0
Con Partida de Nacimiento:	14,1%
Con Cédula de Identidad:	9,6%

Actividades Económicas

Caza y Pesca:	Sí realiza	Carpincho, Armadillo, Cerdo silvestre, Conejillo, Conejo, Otros
Recolección:	Sí realiza	Cogollo de palma, Tuna, Coco, Ñangapiry, Jakarati'á, Otros
Artesanía:	Sí realiza	Lana, Algodón, Karaguatá, Hoja de palma, Takuara, Otros

Población Económicamente Activa:	101 Personas
Tasa de Actividad:	90,2%
Ocupación Principal:	Agricultor (97,0%), Peón agropecuario (2,0%)
Tipos de Cultivos por Vivienda:	Maíz (92,7%), Mandioca (90,2%), Poroto (70,7%), Sandía (68,3%), Batata (61,0%)

Servicios

Local Escolar (Escuela/Colegio):	Sí tiene
Centro o Puesto de Salud:	No tiene
Tipos de Luz en la Vivienda:	Fogón (77,5%), Lampium, vela, candil (22,5%)
Tipos de Agua en la Vivienda:	Pozo sin Bomba (50,0%), Tajamar, naciente (50,0%)

Comunidad Yvypyte - Aldea Kurijuy

Localización Geográfica

Departamento:	Amambay
Distrito:	Pedro Juan Caballero
Área:	Rural

Distancias

De la Capital Departamental (Pedro Juan Caballero):	68 Kilómetros
De la Cabecera Distrital (Pedro Juan Caballero):	68 Kilómetros

Identificación Cultural - Jurídica

Familia Lingüística:	Guaraní
Etnia:	Pâi Tavyterâ (100,0%)
Lengua Hablada:	Guaraní (96,2%), Pâi Tavyterâ (3,8%)

Condición Sociodemográfica

Población según grupos de edad

	Total	0-4	5-14	15-29	30-64	65 y más
Ambos Sexos	128	26	47	29	26	0
Varones	58	11	22	9	16	0
Mujeres	70	15	25	20	10	0

Total de Viviendas:	26
Tipo de Viviendas Particulares:	Rancho (84,6%), Casa (11,5%), Galpón (3,8%)
Promedio de Habitantes por Vivienda:	4,9
Promedio de Años de Estudio:	0,6
Con Partida de Nacimiento:	16,4%
Con Cédula de Identidad:	10,2%

Actividades Económicas

Caza y Pesca:	Sí realiza	Armadillo, Cerdo silvestre, Peces, Lagarto, Aves silvestres, Otros
Recolección:	Sí realiza	Jakarati'á, Guembé, Miel silvestre, Guavirá, Pakurí, Otros
Artesanía:	Sí realiza	Lana, Algodón, Karaguatá, Guembepí

Población Económicamente Activa:	38 Personas
Tasa de Actividad:	51,4%
Ocupación Principal:	Agricultor (68,4%), Peón agropecuario (21,1%), Personal doméstico (2,6%)
Tipos de Cultivos por Vivienda:	Mandioca (92,3%), Sandía (92,3%), Maíz (88,5%), Poroto (80,8%), Batata (76,9%)

Servicios

Local Escolar (Escuela/Colegio):	Sí tiene
Centro o Puesto de Salud:	No tiene
Tipos de Luz en la Vivienda:	Fogón (88,5%), Lampium, vela, candil (11,5%)
Tipos de Agua en la Vivienda:	Pozo sin Bomba (84,6%), Pozo con Bomba (11,5%), Tajamar, naciente (3,8%)

Comunidad Yvypyte - Aldea Loma'i

Localización Geográfica

Departamento:	Amambay
Distrito:	Pedro Juan Caballero
Área:	Rural

Distancias

De la Capital Departamental (Pedro Juan Caballero):	72 Kilómetros
De la Cabecera Distrital (Pedro Juan Caballero):	72 Kilómetros

Identificación Cultural - Jurídica

Familia Lingüística:	Guaraní
Etnia:	Pâi Tavyterâ (100,0%)
Lengua Hablada:	Pâi Tavyterâ (100,0%)

Condición Sociodemográfica

Población según grupos de edad

	Total	0-4	5-14	15-29	30-64	65 y más
Ambos Sexos	77	18	19	20	19	1
Varones	45	11	14	7	12	1
Mujeres	32	7	5	13	7	0

Total de Viviendas:	17
Tipo de Viviendas Particulares:	Rancho (76,5%), Casa (23,5%)
Promedio de Habitantes por Vivienda:	4,5
Promedio de Años de Estudio:	0,0
Con Partida de Nacimiento:	1,3%
Con Cédula de Identidad:	1,3%

Actividades Económicas

Caza y Pesca:	Sí realiza	Carpincho, Cerdo silvestre, Conejillo, Conejo, Peces, Otros
Recolección:	Sí realiza	Coco, Jata'í, Jakarati'á, Miel silvestre, Guavirá, Otros
Artesanía:	No realiza	-

Población Económicamente Activa:	50 Personas
Tasa de Actividad:	100,0%
Ocupación Principal:	Agricultor (100,0%)
Tipos de Cultivos por Vivienda:	Maíz (100,0%), Mandioca (94,1%), Poroto (94,1%), Zapallo (88,2%) Sandía (70,6%),

Servicios

Local Escolar (Escuela/Colegio):	No tiene
Centro o Puesto de Salud:	No tiene
Tipos de Luz en la Vivienda:	Lampium, vela, candil (88,2%), Lámpara (Kerosene, gas) (5,9%), Fogón (5,9%)
Tipos de Agua en la Vivienda:	Tajamar, naciente (82,4%), Pozo sin Bomba (11,8%), Pozo con Bomba (5,9%)

Comunidad Yvypyte - Aldea Mbói

Localización Geográfica

Departamento:	Amambay
Distrito:	Pedro Juan Caballero
Área:	Rural

Distancias

De la Capital Departamental (Pedro Juan Caballero):	64 Kilómetros
De la Cabecera Distrital (Pedro Juan Caballero):	64 Kilómetros

Identificación Cultural - Jurídica

Familia Lingüística:	Guaraní
Etnia:	Pâi Tavyterâ (100,0%)
Lengua Hablada:	Guaraní (96,8%), Pâi Tavyterâ (3,2%)

Condición Sociodemográfica

Población según grupos de edad

	Total	0-4	5-14	15-29	30-64	65 y más
Ambos Sexos	187	35	70	41	39	2
Varones	100	19	37	24	20	0
Mujeres	87	16	33	17	19	2

Total de Viviendas:	31
Tipo de Viviendas Particulares:	Rancho (96,8%), Galpón (3,2%)
Promedio de Habitantes por Vivienda:	6,0
Promedio de Años de Estudio:	0,9
Con Partida de Nacimiento:	17,1%
Con Cédula de Identidad:	15,0%

Actividades Económicas

Caza y Pesca:	Sí realiza	Armadillo, Cerdo silvestre, Peces, Lagarto, Venado, Otros
Recolección:	Sí realiza	Coco, Ñangapiry, Jakarati'á, Miel silvestre, Guavirá, Otros
Artesanía:	Sí realiza	Lana, Algodón, Karaguatá, Hoja de palma, Takuara, Otros

Población Económicamente Activa:	54 Personas
Tasa de Actividad:	47,8%
Ocupación Principal:	Agricultor (79,6%), Peón agropecuario (13,0%), Albañil (1,9%)
Tipos de Cultivos por Vivienda:	Mandioca (100,0%), Maíz (93,5%), Poroto (93,5%), Sandía (93,5%), Batata (90,3%)

Servicios

Local Escolar (Escuela/Colegio):	Sí tiene
Centro o Puesto de Salud:	No tiene
Tipos de Luz en la Vivienda:	Lampium, vela, candil (48,4%), Fogón (45,2%), Lámpara (Kerosene, gas) (6,5%)
Tipos de Agua en la Vivienda:	Tajamar, naciente (61,3%), Pozo sin Bomba (35,5%), Pozo con Bomba (3,2%)

Comunidad Yvypyte - Aldea Tatu Kaita

Localización Geográfica

Departamento:	Amambay
Distrito:	Pedro Juan Caballero
Área:	Rural

Distancias

De la Capital Departamental (Pedro Juan Caballero):	78 Kilómetros
De la Cabecera Distrital (Pedro Juan Caballero):	78 Kilómetros

Identificación Cultural - Jurídica

Familia Lingüística:	Guaraní
Etnia:	Páî Tavyterâ (100,0%)
Lengua Hablada:	Páî Tavyterâ (100,0%)

Condición Sociodemográfica

Población según grupos de edad

	Total	0-4	5-14	15-29	30-64	65 y más
Ambos Sexos	23	4	6	10	3	0
Varones	11		4	6	1	0
Mujeres	12	4	2	4	2	0

Total de Viviendas:	6
Tipo de Viviendas Particulares:	Rancho (100,0%)
Promedio de Habitantes por Vivienda:	3,8
Promedio de Años de Estudio:	0,3
Con Partida de Nacimiento:	13,0%
Con Cédula de Identidad:	4,3%

Actividades Económicas

Caza y Pesca:	Sí realiza	Carpincho, Cerdo silvestre, Conejo, Peces, Lagarto, Otros
Recolección:	Sí realiza	Coco, Jata'í, Jakarati'á, Miel silvestre, Guavirá, Otros
Artesanía:	No realiza	-
Población Económicamente Activa:		16 Personas
Tasa de Actividad:		100,0%
Ocupación Principal:		Agricultor (100,0%)
Tipos de Cultivos por Vivienda:		Mandioca (100,0%), Yerba mate(66,7%) Maíz (50,0%), Poroto (50,0%), Batata (50,0%),

Servicios

Local Escolar (Escuela/Colegio):	No tiene
Centro o Puesto de Salud:	No tiene
Tipos de Luz en la Vivienda:	Fogón (66,7%), Lampium, vela, candil (33,3%)
Tipos de Agua en la Vivienda:	Tajamar, naciente (100,0%)

Comunidad Yvypyte - Aldea Yete Mirî

Localización Geográfica

Departamento:	Amambay
Distrito:	Pedro Juan Caballero
Área:	Rural

Distancias

De la Capital Departamental (Pedro Juan Caballero):	82 Kilómetros
De la Cabecera Distrital (Pedro Juan Caballero):	82 Kilómetros

Identificación Cultural - Jurídica

Familia Lingüística:	Guaraní
Etnia:	Páî Tavyterâ (100,0%)
Lengua Hablada:	Páî Tavyterâ (100,0%)

Condición Sociodemográfica

Población según grupos de edad

	Total	0-4	5-14	15-29	30-64	65 y más
Ambos Sexos	89	17	27	26	16	3
Varones	52	13	14	14	8	3
Mujeres	37	4	13	12	8	0

Total de Viviendas:	19
Tipo de Viviendas Particulares:	Rancho (78,9%), Casa (21,1%)
Promedio de Habitantes por Vivienda:	4,7
Promedio de Años de Estudio:	0,0
Con Partida de Nacimiento:	23,6%
Con Cédula de Identidad:	22,5%

Actividades Económicas

Caza y Pesca:	Sí realiza	Carpincho, Armadillo, Cerdo silvestre, Conejillo, Conejo, Otros
Recolección:	Sí realiza	Coco, Jata'í, Guembé, Miel silvestre, Guavirá, Otros
Artesanía:	Sí realiza	Karaguatá, Hoja de palma, Takuara, Guembepí
Población Económicamente Activa:		50 Personas
Tasa de Actividad:		84,7%
Ocupación Principal:		Agricultor (98,0%), Avicultor (2,0%)
Tipos de Cultivos por Vivienda:		Mandioca (100,0%), Maíz (100,0%), Poroto (94,7%), Zapallo (89,5%), Sandía (89,5%)

Servicios

Local Escolar (Escuela/Colegio):	Sí tiene
Centro o Puesto de Salud:	Sí tiene
Tipos de Luz en la Vivienda:	Lampium, vela, candil (94,7%), Fogón (5,3%)
Tipos de Agua en la Vivienda:	Tajamar, naciente (47,4%), Pozo sin Bomba (36,8%), Pozo con Bomba (15,8%)

Comunidad Yvypyte - Aldea Yjevy

Localización Geográfica

Departamento:	Amambay
Distrito:	Pedro Juan Caballero
Área:	Rural

Distancias

De la Capital Departamental (Pedro Juan Caballero):	77 Kilómetros
De la Cabecera Distrital (Pedro Juan Caballero):	77 Kilómetros

Identificación Cultural - Jurídica

Familia Lingüística:	Guaraní
Etnia:	Páî Tavyterâ (100,0%)
Lengua Hablada:	Páî Tavyterâ (67,9%), Guaraní (32,1%)

Condición Sociodemográfica

Población según grupos de edad

	Total	0-4	5-14	15-29	30-64	65 y más
Ambos Sexos	142	26	54	30	32	0
Varones	71	13	28	15	15	0
Mujeres	71	13	26	15	17	0

Total de Viviendas:	28
Tipo de Viviendas Particulares:	Rancho (89,3%), Galpón (10,7%)
Promedio de Habitantes por Vivienda:	5,1
Promedio de Años de Estudio:	0,4
Con Partida de Nacimiento:	15,5%
Con Cédula de Identidad:	5,6%

Actividades Económicas

Caza y Pesca:	Sí realiza	Carpincho, Armadillo, Cerdo silvestre, Conejillo, Conejo, Otros
Recolección:	Sí realiza	Cogollo de palma, Tuna, Coco, Ñangapiry, Jakarati'á, Otros
Artesanía:	Sí realiza	Lana, Algodón, Karaguatá
Población Económicamente Activa:		47 Personas
Tasa de Actividad:		52,2%
Ocupación Principal:		Agricultor (76,6%), Peón agropecuario (21,3%)
Tipos de Cultivos por Vivienda:		Mandioca (85,7%) Sandía (85,7%) Poroto (78,6%) Maíz(75,0%) Batata (60,7%)

Servicios

Local Escolar (Escuela/Colegio):	No tiene
Centro o Puesto de Salud:	No tiene
Tipos de Luz en la Vivienda:	Fogón (100,0%)
Tipos de Agua en la Vivienda:	Tajamar, naciente (57,1%), Aljibe (35,7%), Pozo con Bomba (7,1%)

Comunidad Mbokaja'i

Localización Geográfica

Departamento:	Amambay
Distrito:	Pedro Juan Caballero
Área:	Rural

Distancias

De la Capital Departamental (Pedro Juan Caballero):	80 Kilómetros
De la Cabecera Distrital (Pedro Juan Caballero):	80 Kilómetros

Identificación Cultural - Jurídica

Familia Lingüística:	Guaraní
Etnia:	Páî Tavyterâ (100,0%)
Lengua Hablada:	Páî Tavyterâ (75,8%), Guaraní (24,2%)
Personería Jurídica:	Sí tiene
Sítuación de la Tierra:	Sin tierra propia (en trámite)

Condición Sociodemográfica

Población según grupos de edad

	Total	0-4	5-14	15-29	30-64	65 y más
Ambos Sexos	183	42	58	42	38	3
Varones	86	22	24	19	18	3
Mujeres	97	20	34	23	20	0

Total de Viviendas:	44
Tipo de Viviendas Particulares:	Rancho (70,5%), Casa (25,0%) Galpón (2,3%), Temporal (2,3%)
Promedio de Habitantes por Vivienda:	5,5
Promedio de Años de Estudio:	0,3
Con Partida de Nacimiento:	2,7%
Con Cédula de Identidad:	2,7%

Actividades Económicas

Caza y Pesca:	Sí realiza	Armadillo, Cerdo silvestre, Conejo, Peces, Venado, Otros
Recolección:	Sí realiza	Coco, Miel silvestre, Guavirá, Guaviyú, Pakurí
Artesanía:	Sí realiza	Lana, Algodón, Hojas de palma, Takuapí, Guembepí, Otros
Población Económicamente Activa:		59 personas
Tasa de Actividad:		59,0%
Ocupación Principal:		Agricultor (96,6%), Albañil (1,7%)
Tipos de Cultivos por Vivienda:		Maíz (75,0%), Mandioca (75,0%), Zapallo (70,5%), Sandía (70,5%), Poroto (68,2%)

Servicios

Local Escolar (Escuela/Colegio):	No tiene
Centro o Puesto de Salud:	No tiene
Tipos de Luz en la Vivienda:	Lámpara (Kerosene, gas) (60,6%), Lampium, vela, candil (33,3%), Fogón (6,1%)
Tipos de Agua en la Vivienda:	Pozo sin Bomba (81,8%), Tajamar, naciente (12,1%), Pozo con Bomba (6,1%)

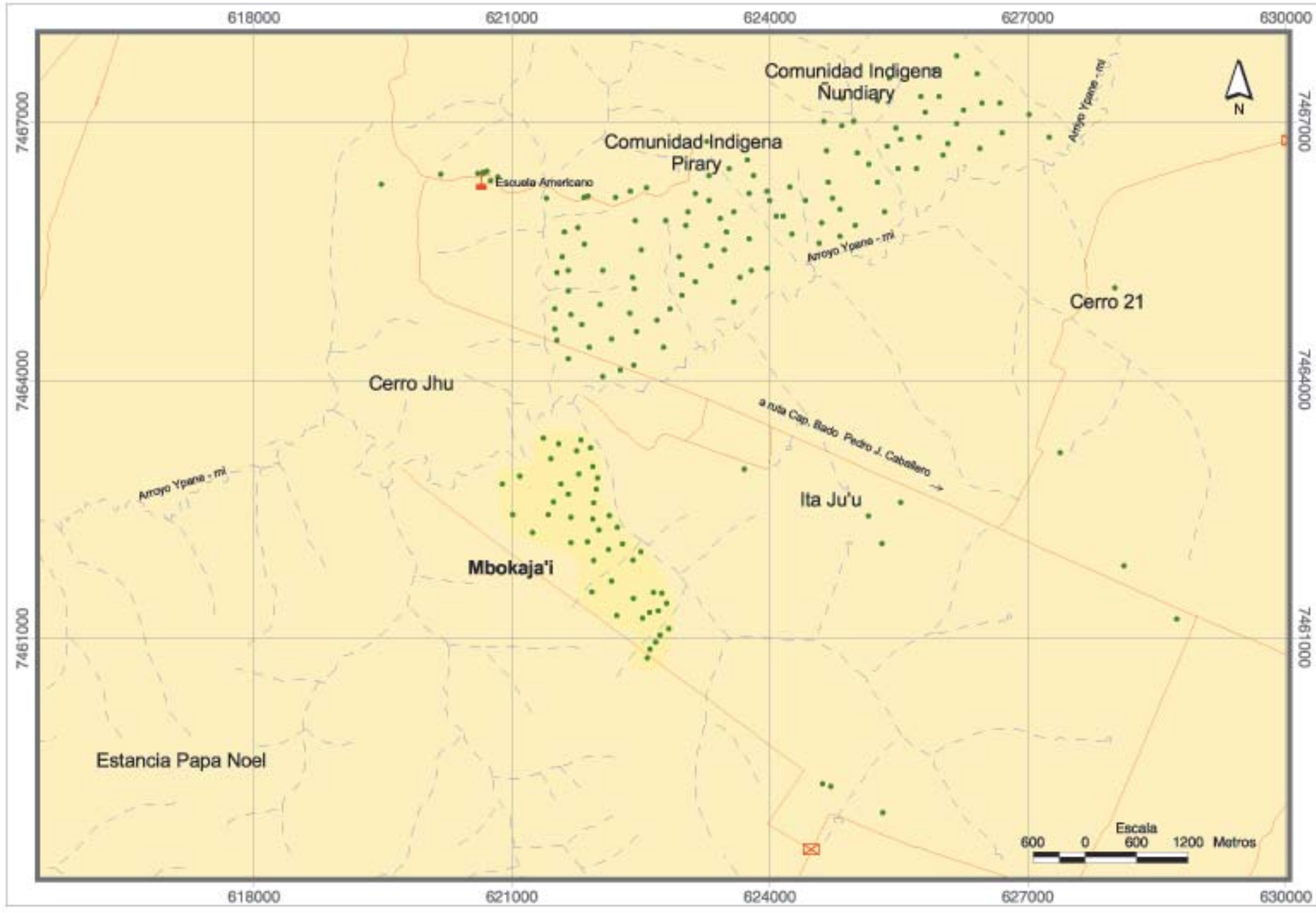

Ubicación en el País



Ubicación en el Departamento

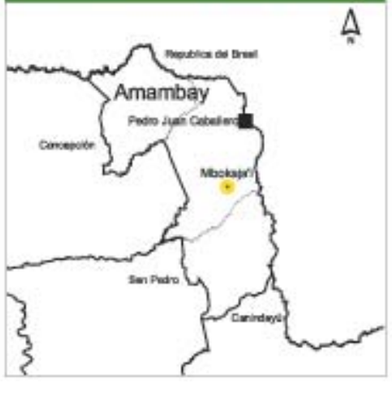

Ubicación en el Distrito



Referencias

- Viviendas
- Escuela
- Iglesia
- Puesto de Salud
- Comercio y Servicio
- Cooperativa
- Cementerio
- Cancha de fútbol
- Antena
- Tanque de Agua
- Portón
- Puente
- Otras Referencias
- Hidrografía
- Vías asfaltadas
- Vías no asfaltadas
- Área aproximada de la Comunidad

Comunidad Apyka Jegua

Localización Geográfica

Departamento:	Amambay
Distrito:	Bella Vista Norte
Área:	Rural

Distancias

De la Capital Departamental (Pedro Juan Caballero):	102 Kilómetros
De la Cabecera Distrital (Bella Vista Norte):	43 Kilómetros

Identificación Cultural - Jurídica

Familia Lingüística:	Guaraní
Etnia:	Páî Tavyterâ (100,0%)
Lengua Hablada:	Páî Tavyterâ (100,0%)
Personería Jurídica:	Sí tiene
Sítuación de la Tierra:	Con tierra propia

Condición Sociodemográfica

Población según grupos de edad

	Total	0-4	5-14	15-29	30-64	65 y más
Ambos Sexos	44	10	11	15	7	1
Varones	19	5	3	9	2	0
Mujeres	25	5	8	6	5	1

Total de Viviendas:	10
Tipo de Viviendas Particulares:	Rancho (100,0%)
Promedio de Habitantes por Vivienda:	4,4
Promedio de Años de Estudio:	0,4
Con Partida de Nacimiento:	4,5%
Con Cédula de Identidad:	2,3%

Actividades Económicas

Caza y Pesca:	Sí realiza	Armadillo, Lagarto
Recolección:	Sí realiza	Tuna, Coco, Ñangapiry, Jakarati'á,
Artesanía:	Sí realiza	Algodón
Población Económicamente Activa:		27 personas
Tasa de Actividad:		96,4%
Ocupación Principal:		Agricultor (100,0%)
Tipos de Cultivos por Vivienda:		Mandioca (80,0%), Maíz (70,0%), Batata (60,0%), Zapallo (40,0%), Banana (100,0%)

Servicios

Local Escolar (Escuela/Colegio):	No tiene
Centro o Puesto de Salud:	No tiene
Tipos de Luz en la Vivienda:	Lampium, vela, candil (60,0%), Fogón (40,0%)
Tipos de Agua en la Vivienda:	Tajamar, naciente (60,0%), Pozo sin Bomba (40,0%)

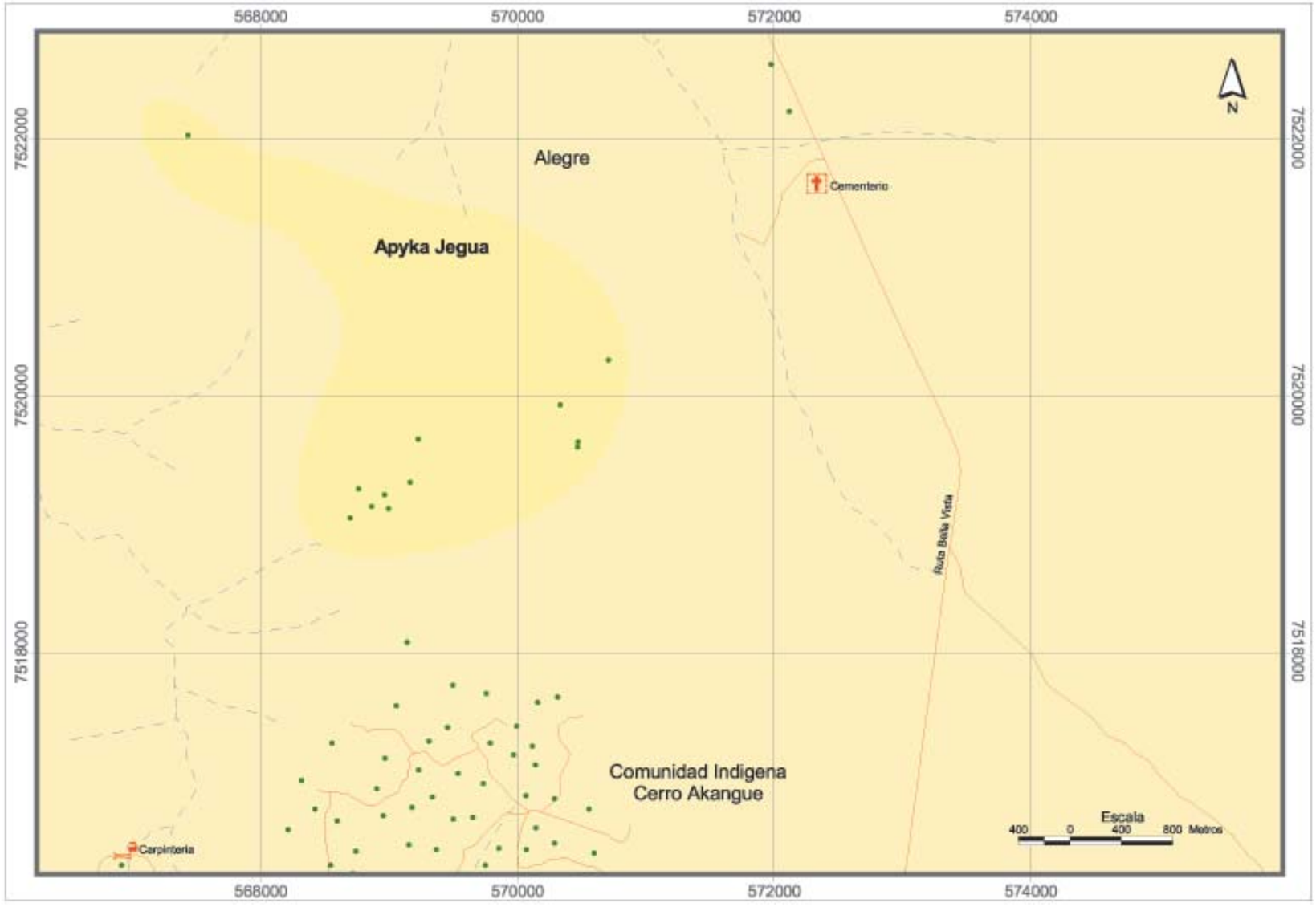

Ubicación en el País



Ubicación en el Departamento



Ubicación en el Distrito



Referencias

- Viviendas
- Escuela
- Iglesia
- Puesto de Salud
- Comercio y Servicio
- Cooperativa
- Cementerio
- Cancha de fútbol
- Antena
- Tanque de Agua
- Portón
- Puente
- Otras Referencias
- Hidrografía
- Vías asfaltadas
- Vías no asfaltadas
- Área aproximada de la Comunidad

Comunidad Cerro Akangüe

Localización Geográfica

Departamento:	Amambay
Distrito:	Bella Vista Norte
Área:	Rural

Distancias

De la Capital Departamental (Pedro Juan Caballero):	94 Kilómetros
De la Cabecera Distrital (Bella Vista Norte):	49 Kilómetros

Identificación Cultural - Jurídica

Familia Lingüística:	Guaraní
Etnia:	Páî Tavyterâ (99,8%), No Indígena (0,2%)
Lengua Hablada:	Páî Tavyterâ (82,0%), Guaraní (18,0%)
Personería Jurídica:	Sí tiene
Sítuación de la Tierra:	Sin tierra propia (en trámite)

Condición Sociodemográfica

Población según grupos de edad

	Total	0-4	5-14	15-29	30-64	65 y más
Ambos Sexos	572	96	205	133	123	15
Varones	296	49	108	69	64	6
Mujeres	276	47	97	64	59	9

Total de Viviendas:	100
Tipo de Viviendas Particulares:	Rancho (89,0%), Casa (7,0%), Galpón (4,0%)
Promedio de Habitantes por Vivienda:	5,7
Promedio de Años de Estudio:	0,9
Con Partida de Nacimiento:	41,1%
Con Cédula de Identidad:	7,9%

Actividades Económicas

Caza y Pesca:	Sí realiza	Armadillo, Cerdo silvestre, Peces, Lagarto, Venado, Otros
Recolección:	Sí realiza	Miel silvestre, Guavirá
Artesanía:	Sí realiza	Lana, Algodón, Takuara, Guembepí

Población Económicamente Activa:	334 personas
Tasa de Actividad:	92,3%
Ocupación Principal:	Agricultor (91,3%), Peón agropecuario (5,4%), Personal doméstico (1,2%), Avicultor (0,6%), Albañil (0,6%)
Tipos de Cultivos por Vivienda:	Mandioca (92,0%), Maíz (75,0%), Sandía (68,0%), Batata (66,0%), Zapallo (65,0%)

Servicios

Local Escolar (Escuela/Colegio):	Sí tiene
Centro o Puesto de Salud:	Sí tiene
Tipos de Luz en la Vivienda:	Lampium, vela, candil (65,0%), Fogón (30,0%), Lámpara (Kerosene, gas) (5,0%)
Tipos de Agua en la Vivienda:	Pozo sin Bomba (62,0%), Tajamar, naciente (37,0%), Pozo con Bomba (1,0%)

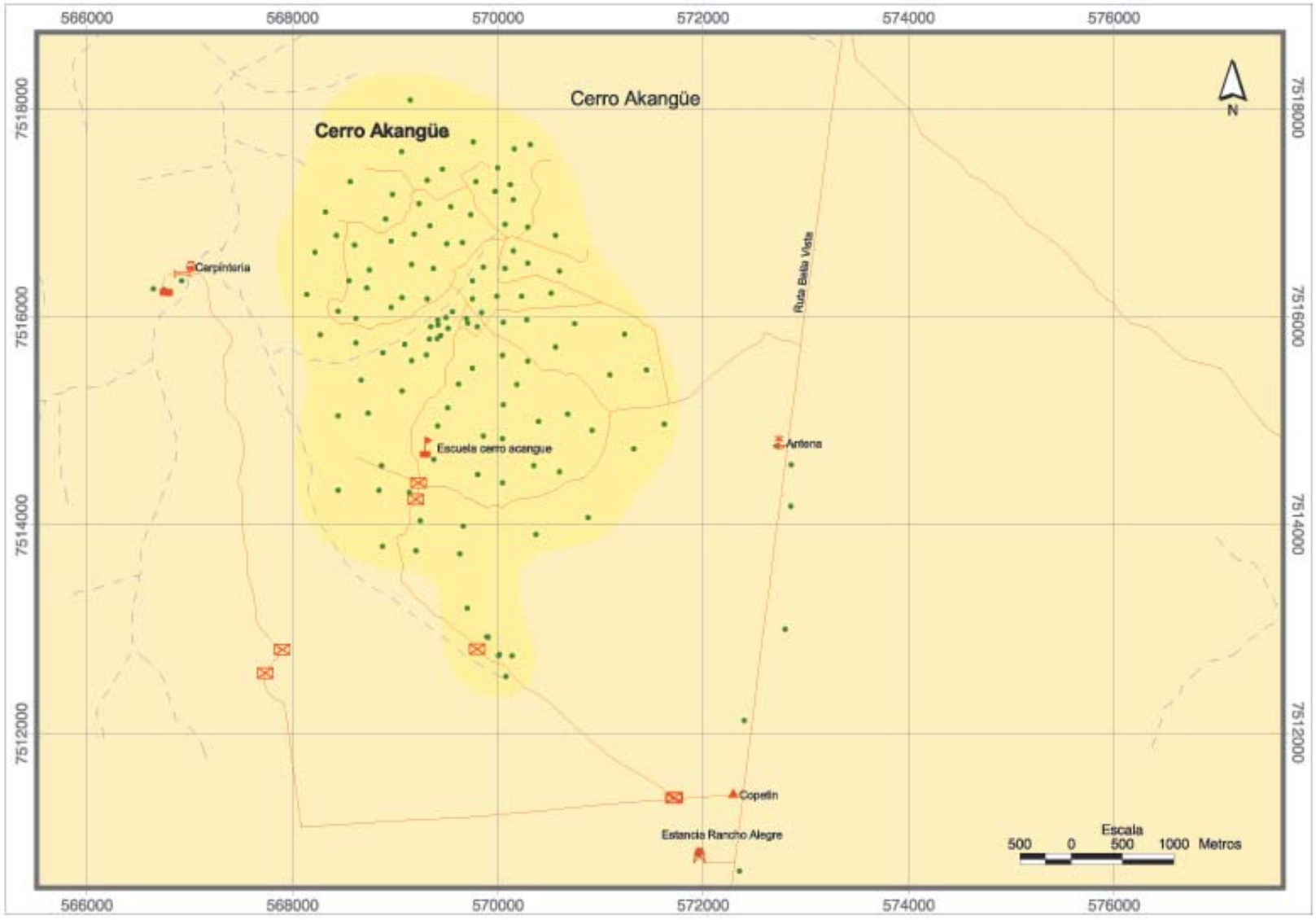

Ubicación en el País



Ubicación en el Departamento

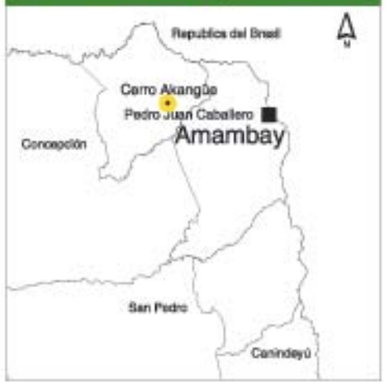

Ubicación en el Distrito

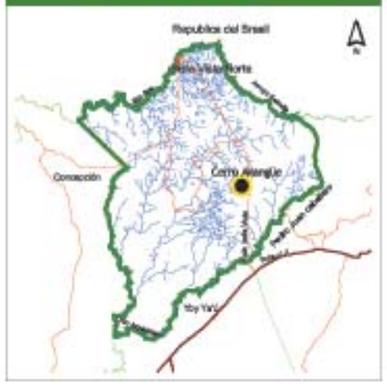

Referencias

- Viviendas
- Escuela
- Iglesia
- Puesto de Salud
- Comercio y Servicio
- Cooperativa
- Cementerio
- Cancha de fútbol
- Antena
- Tanque de Agua
- Portón
- Puente
- Otras Referencias
- Hidrografía
- Vías asfaltadas
- Vías no asfaltadas
- Área aproximada de la Comunidad

Comunidad Ita Jeguaka

Localización Geográfica

Departamento:	Amambay
Distrito:	Bella Vista Norte
Área:	Rural

Distancias

De la Capital Departamental (Pedro Juan Caballero):	80 Kilómetros
De la Cabecera Distrital (Bella Vista Norte):	79 Kilómetros

Identificación Cultural - Jurídica

Familia Lingüística:	Guaraní
Etnia:	Páî Tavyterâ (100,0%)
Lengua Hablada:	Páî Tavyterâ (97,8%), Guaraní (2,2%)
Personería Jurídica:	Sí tiene
Sítuación de la Tierra:	Con tierra propia

Condición Sociodemográfica

Población según grupos de edad

	Total	0-4	5-14	15-29	30-64	65 y más
Ambos Sexos	467	94	164	112	91	6
Varones	232	40	84	64	41	3
Mujeres	235	54	80	48	50	3

Total de Viviendas:	93
Tipo de Viviendas Particulares:	Rancho (96,8%), Casa (3,2%)
Promedio de Habitantes por Vivienda:	5,1
Promedio de Años de Estudio:	0,9
Con Partida de Nacimiento:	42,4%
Con Cédula de Identidad:	17,1%

Actividades Económicas

Caza y Pesca:	Sí realiza	Carpincho, Armadillo, Cerdo silvestre, Conejillo, Conejo, Otros
Recolección:	Sí realiza	Cogollo de palma, Coco, Jata'í, Ñangapiry, Miel silvestre, Otros
Artesanía:	Sí realiza	Lana, Algodón, Karaguatá, Hoja de palma, Takuara, Otros
Población Económicamente Activa:		240 personas
Tasa de Actividad:		84,20%
Ocupación Principal:		Agricultor (94,2%), Apicultor (4,6%), Avicultor (0,4%), Artesanos de los tejidos, cuero y otros (0,4%)
Tipos de Cultivos por Vivienda:		Mandioca (89,2%), Batata (78,5%), Maíz (72,0%), Banana (59,1%), Poroto (55,9%)

Servicios

Local Escolar (Escuela/Colegio):	Sí tiene
Centro o Puesto de Salud:	No tiene
Tipos de Luz en la Vivienda:	Lampium, vela, candil (50,5%), Fogón (48,4%), Lámpara (Kerosene, gas) (1,1%)
Tipos de Agua en la Vivienda:	Pozo sin Bomba (85,7%), Tajamar, naciente (13,2%), Pozo con Bomba (1,1%)

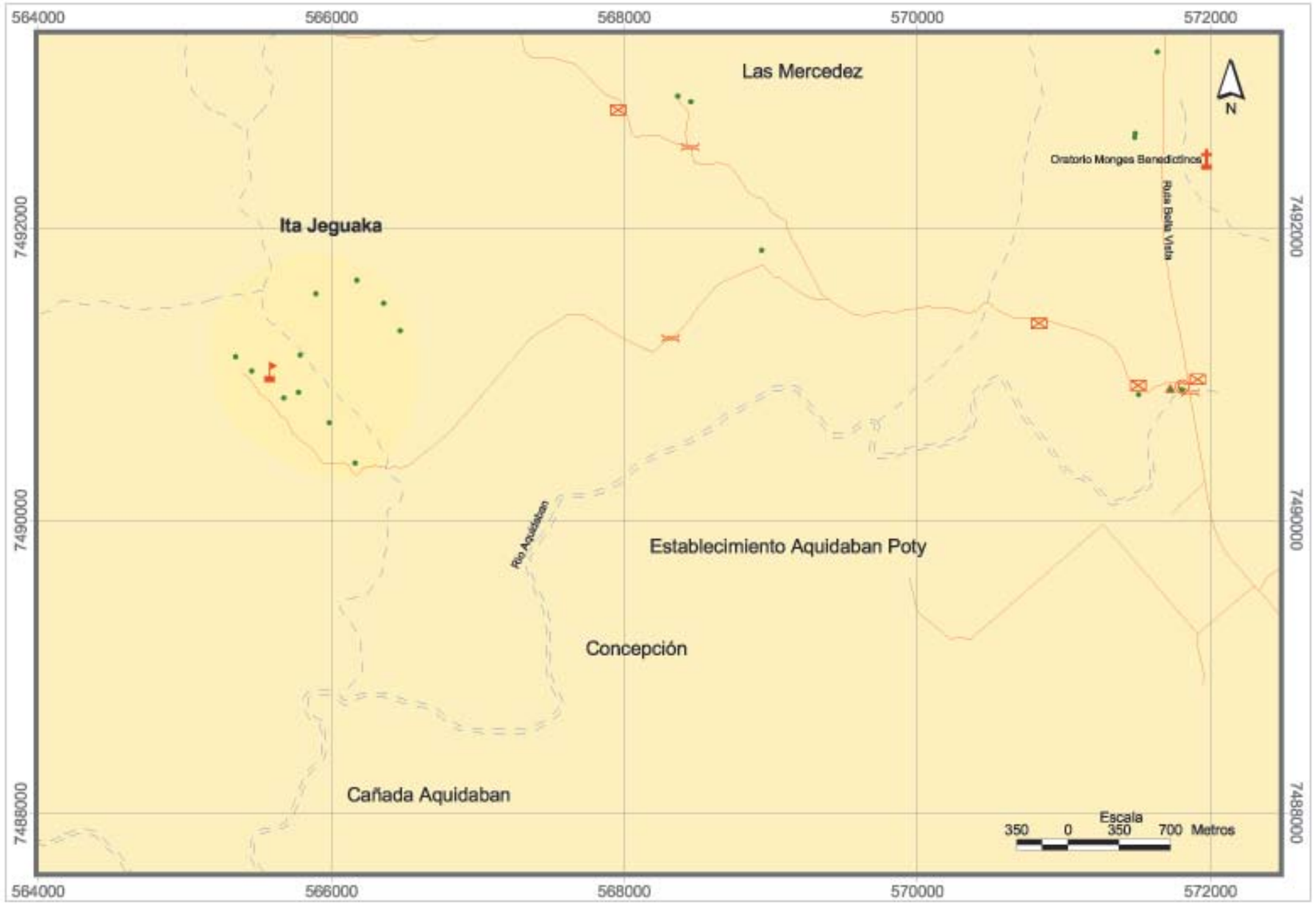

Ubicación en el País



Ubicación en el Departamento

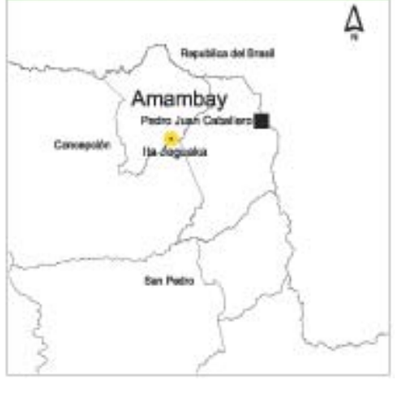

Ubicación en el Distrito

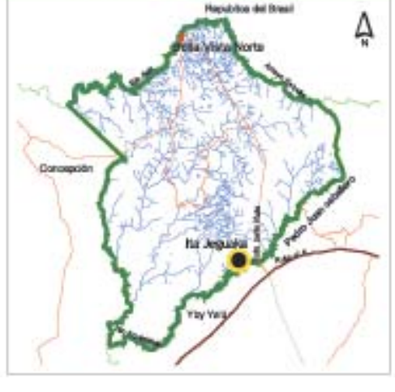

Referencias

- Viviendas
- Escuela
- Iglesia
- Puesto de Salud
- Comercio y Servicio
- Cooperativa
- Cementerio
- Cancha de fútbol
- Antena
- Tanque de Agua
- Portón
- Puente
- Otras Referencias
- Hidrografía
- Vías asfaltadas
- Vías no asfaltadas
- Área aproximada de la Comunidad

Comunidad Apyka Renda'i - Laguna Platillo

Localización Geográfica

Departamento:	Amambay
Distrito:	Bella Vista Norte
Área:	Rural

Distancias

De la Capital Departamental (Pedro Juan Caballero):	124 Kilómetros
De la Cabecera Distrital (Bella Vista Norte):	15 Kilómetros

Identificación Cultural - Jurídica

Familia Lingüística:	Guaraní
Etnia:	Páî Tavyterâ (97,0%), No Indígena (3,0%)
Lengua Hablada:	Páî Tavyterâ (72,2%), Guaraní (27,8%)
Personería Jurídica:	Sí tiene
Sítuación de la Tierra:	Sin tierra propia (en trámite)

Condición Sociodemográfica

Población según grupos de edad

	Total	0-4	5-14	15-29	30-64	65 y más
Ambos Sexos	100	17	40	20	22	1
Varones	47	7	21	8	11	0
Mujeres	53	10	19	12	11	1

Total de Viviendas:	18
Tipo de Viviendas Particulares:	Rancho (88,9%), Casa (5,6%), Galpón (5,6%)
Promedio de Habitantes por Vivienda:	5,6
Promedio de Años de Estudio:	0,5
Con Partida de Nacimiento:	53,0%
Con Cédula de Identidad:	25,0%

Actividades Económicas

Caza y Pesca:	Sí realiza	Armadillo, Venado, Tapir
Recolección:	Sí realiza	Coco, Ñangapiry, Guavirá, Pakurí, Ky'yï
Artesanía:	No realiza	-

Población Económicamente Activa:	56 personas
Tasa de Actividad:	98,2%
Ocupación Principal:	Agricultor (87,3%), Peón agropecuario (9,1%), Albañil (1,8%)
Tipos de Cultivos por Vivienda:	Mandioca (72,2%), Batata (61,1%), Maíz (55,6%), Zapallo (38,9%), Sandía (27,8%)

Servicios

Local Escolar (Escuela/Colegio):	No tiene
Centro o Puesto de Salud:	No tiene
Tipos de Luz en la Vivienda:	Lampium, vela, candil (50,0%), Fogón (44,4%), Lámpara (Kerosene, gas) (5,6%)
Tipos de Agua en la Vivienda:	Pozo sin Bomba (77,8%), Tajamar (22,2%)

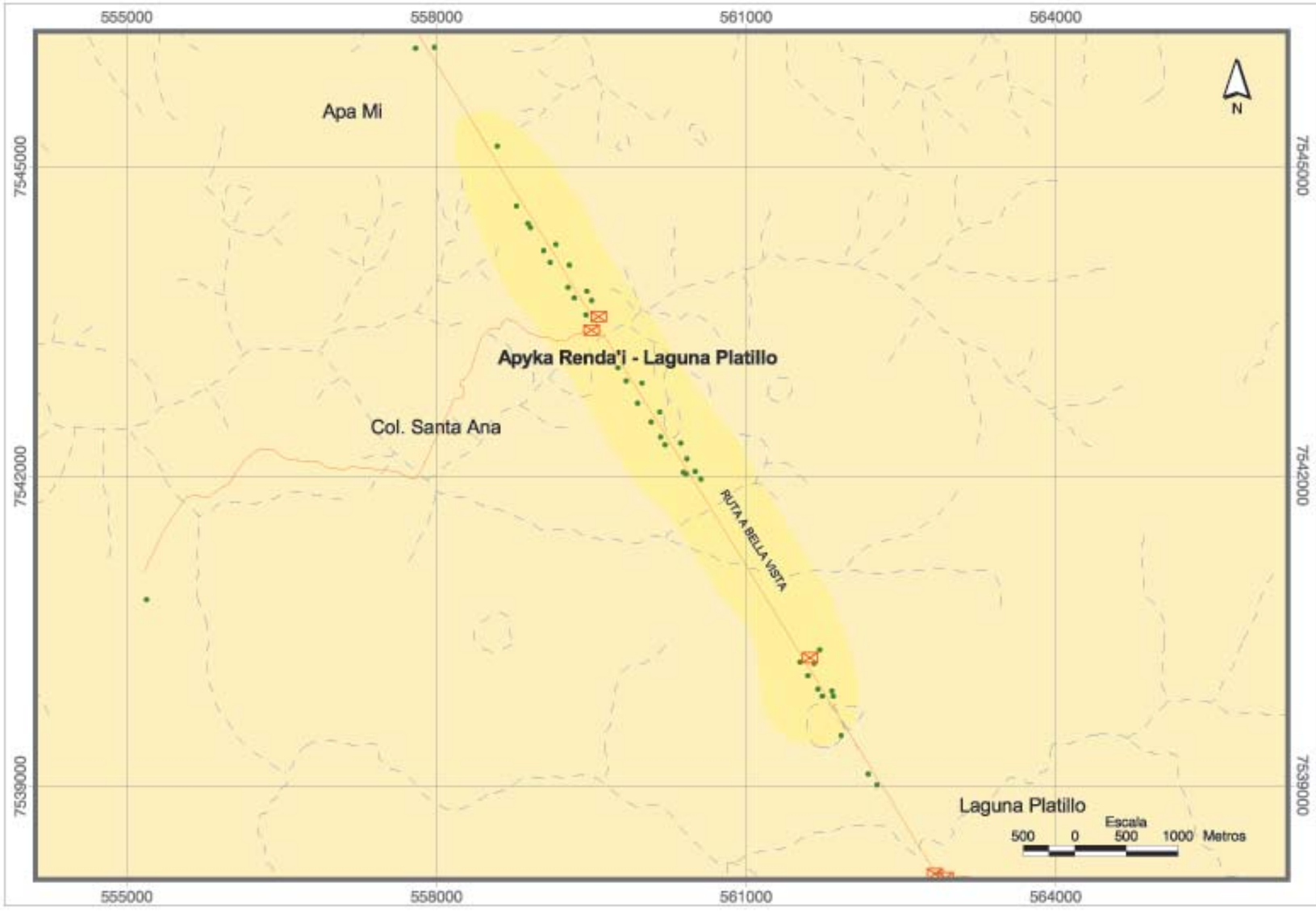

Ubicación en el País



Ubicación en el Departamento

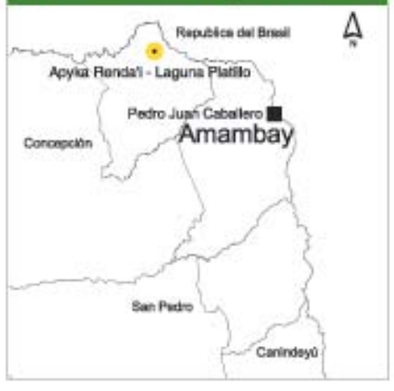

Ubicación en el Distrito



Referencias

- Viviendas
- Escuela
- Iglesia
- Puesto de Salud
- Comercio y Servicio
- Cooperativa
- Cementerio
- Cancha de fútbol
- Antena
- Tanque de Agua
- Portón
- Puente
- Otras Referencias
- Hidrografía
- Vías asfaltadas
- Vías no asfaltadas
- Área aproximada de la Comunidad

Comunidad Yvyty Rovi - Cerro Po'i

Localización Geográfica

Departamento:	Amambay
Distrito:	Bella Vista Norte
Área:	Rural

Distancias

De la Capital Departamental (Pedro Juan Caballero):	80 Kilómetros
De la Cabecera Distrital (Bella Vista Norte):	87 Kilómetros

Identificación Cultural - Jurídica

Familia Lingüística:	Guaraní
Etnia:	Páî Tavyterâ (100,0%)
Lengua Hablada:	Páî Tavyterâ (71,4%), Guaraní (28,6%)
Personería Jurídica:	Sí tiene
Sítuación de la Tierra:	Con tierra propia

Condición Sociodemográfica

Población según grupos de edad

	Total	0-4	5-14	15-29	30-64	65 y más
Ambos Sexos	57	15	21	10	11	0
Varones	33	10	12	5	6	0
Mujeres	24	5	9	5	5	0

Total de Viviendas:	7
Tipo de Viviendas Particulares:	Rancho (85,7%), Temporal (14,3%)
Promedio de Habitantes por Vivienda:	8,1
Promedio de Años de Estudio:	1,2
Con Partida de Nacimiento:	17,5%
Con Cédula de Identidad:	7,0%

Actividades Económicas

Caza y Pesca:	Sí realiza	Carpincho, Armadillo, Cerdo silvestre, Peces, Lagarto, Otros
Recolección:	Sí realiza	Coco, Ñangapiry, Jakarati'á, Miel silvestre, Guavirá, Otros
Artesanía:	No realiza	-

Población Económicamente Activa:	25 personas
Tasa de Actividad:	78,1%
Ocupación Principal:	Agricultor (78,3%), Peón agropecuario (13,0%)
Tipos de Cultivos por Vivienda:	Mandioca (71,4%), Maíz (42,9%), Zapallo (28,6%), Banana (28,6%), Poroto (14,3%)

Servicios

Local Escolar (Escuela/Colegio):	No tiene
Centro o Puesto de Salud:	No tiene
Tipos de Luz en la Vivienda:	Fogón (85,7%), Lampium, vela, candil (14,3%)
Tipos de Agua en la Vivienda:	Tajamar, naciente (85,7%), Pozo sin Bomba (14,3%)

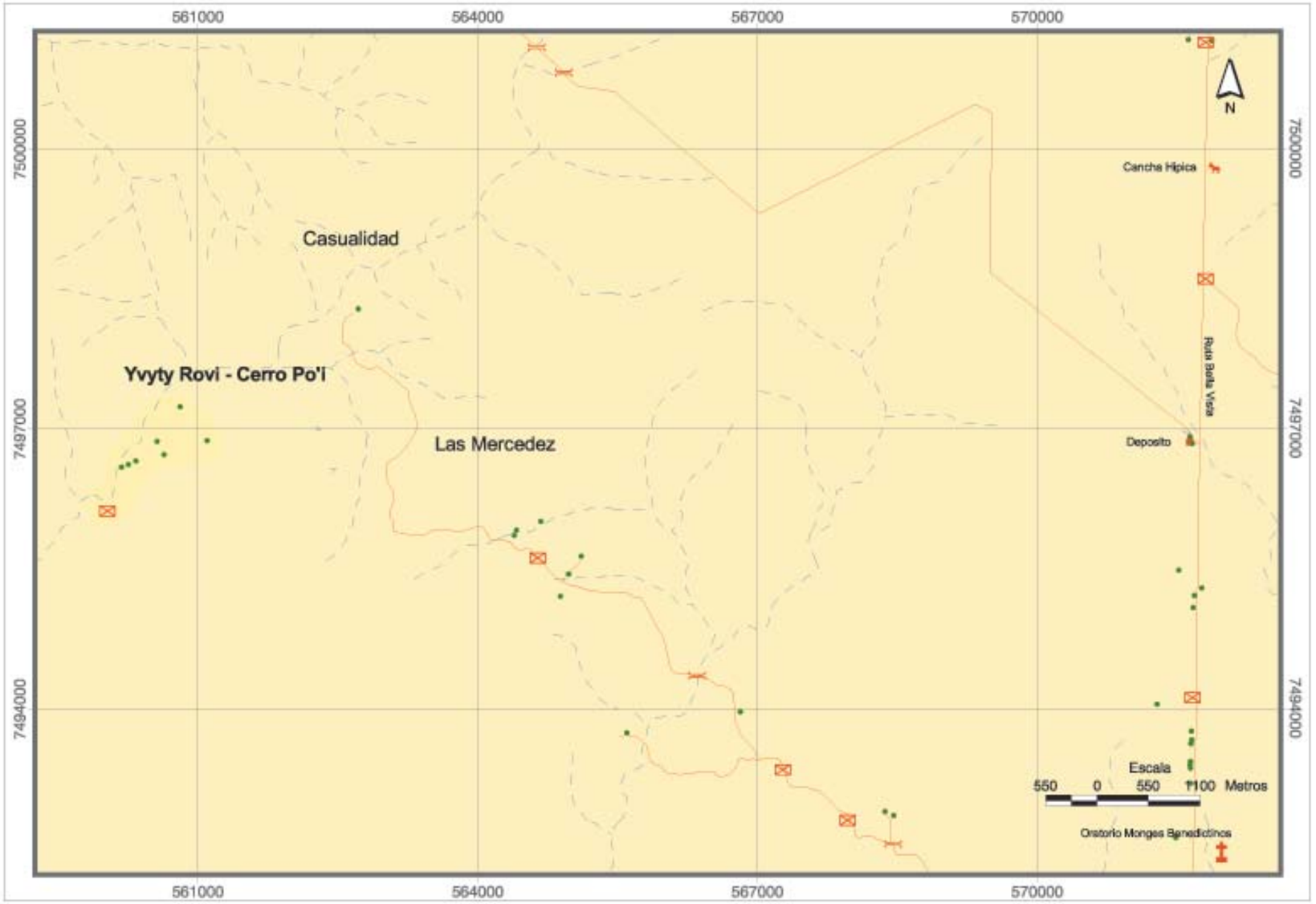

Ubicación en el País



Ubicación en el Departamento



Ubicación en el Distrito

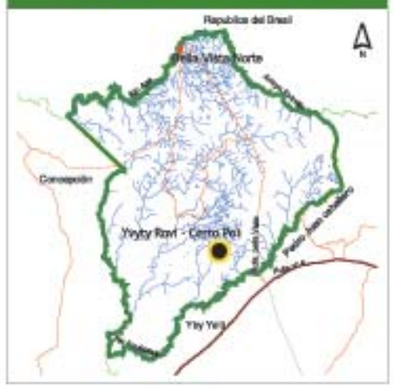

Referencias

- Viviendas
- Escuela
- Iglesia
- Puesto de Salud
- Comercio y Servicio
- Cooperativa
- Cementerio
- Cancha de fútbol
- Antena
- Tanque de Agua
- Portón
- Puente
- Otras Referencias
- Hidrografía
- Vías asfaltadas
- Vías no asfaltadas
- Área aproximada de la Comunidad

Comunidad Guyra Ñe'e Katuamba - San Juan

Localización Geográfica

Departamento:	Amambay
Distrito:	Bella Vista Norte
Área:	Rural

Distancias

De la Capital Departamental (Pedro Juan Caballero):	132 Kilómetros
De la Cabecera Distrital (Bella Vista Norte):	105 Kilómetros

Identificación Cultural - Jurídica

Familia Lingüística:	Guaraní
Etnia:	Páî Tavyterâ (100,0%)
Lengua Hablada:	Páî Tavyterâ (100,0%)
Personería Jurídica:	No tiene
Sítuación de la Tierra:	Sin tierra propia (sin trámite)

Condición Sociodemográfica

Población según grupos de edad

	Total	0-4	5-14	15-29	30-64	65 y más
Ambos Sexos	86	19	23	26	18	0
Varones	37	6	11	11	9	0
Mujeres	49	13	12	15	9	0

Total de Viviendas:	16
Tipo de Viviendas Particulares:	Rancho (100,0%)
Promedio de Habitantes por Vivienda:	5,4
Promedio de Años de Estudio:	0,4
Con Partida de Nacimiento:	17,4%
Con Cédula de Identidad:	12,8%

Actividades Económicas

Caza y Pesca:	Sí realiza	Armadillo, Aves silvestres
Recolección:	Sí realiza	Tuna, Coco, Ñangapiry, Miel silvestre, Guavirá
Artesanía:	Sí realiza	Hoja de palma, Takuara, Guembepí
Población Económicamente Activa:		32 personas
Tasa de Actividad:		64,0%
Ocupación Principal:		Agricultor (78,1%), Peón agropecuario (18,8%), Changador (3,1%)
Tipos de Cultivos por Vivienda:		Maíz (75,0%), Mandioca (75,0%), Poroto (31,3%), Zapallo (18,8%), Melón (6,3%)

Servicios

Local Escolar (Escuela/Colegio):	Sí tiene
Centro o Puesto de Salud:	No tiene
Tipos de Luz en la Vivienda:	Fogón (100,0%)
Tipos de Agua en la Vivienda:	Pozo sin Bomba (81,3%), Tajamar, naciente (18,8%)

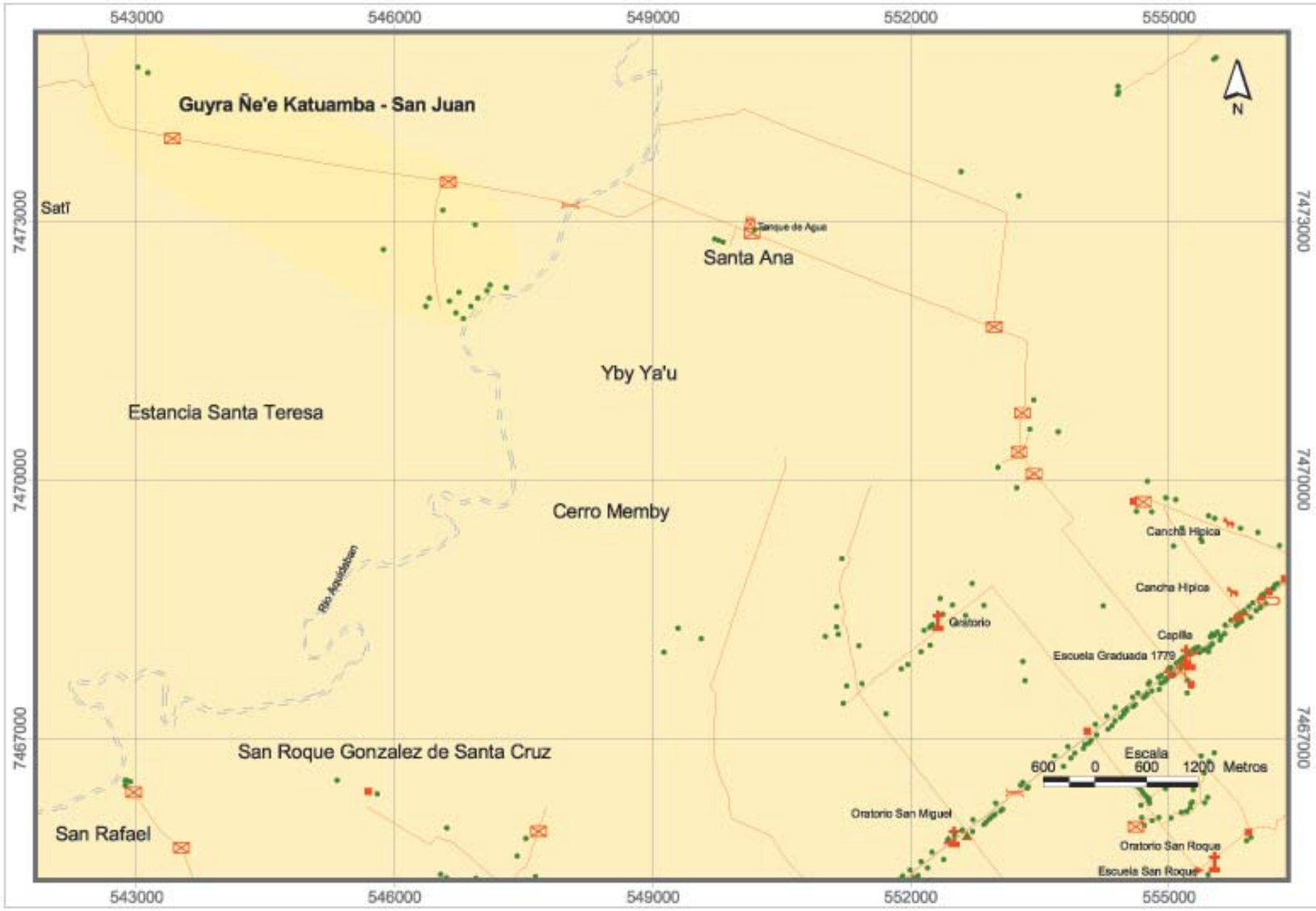

Ubicación en el País



Ubicación en el Departamento

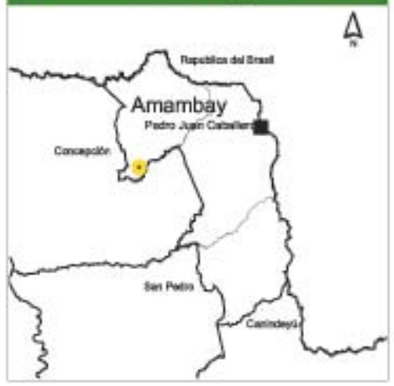

Ubicación en el Distrito



Referencias

- Viviendas
- Escuela
- Iglesia
- Puesto de Salud
- Comercio y Servicio
- Cooperativa
- Cementerio
- Cancha de fútbol
- Antena
- Tanque de Agua
- Portón
- Puente
- Otras Referencias
- Hidrografía
- Vías asfaltadas
- Vías no asfaltadas
- Área aproximada de la Comunidad

Comunidad Satî

Localización Geográfica

Departamento:	Amambay
Distrito:	Bella Vista Norte
Área:	Rural

Distancias

De la Capital Departamental (Pedro Juan Caballero):	126 Kilómetros
De la Cabecera Distrital (Bella Vista Norte):	107 Kilómetros

Identificación Cultural - Jurídica

Familia Lingüística:	Guaraní
Etnia:	Páî Tavyterâ (100,0%)
Lengua Hablada:	Páî Tavyterâ (100,0%)
Personería Jurídica:	Sí tiene
Situación de la Tierra:	Con tierra propia

Condición Sociodemográfica

Población según grupos de edad

	Total	0-4	5-14	15-29	30-64	65 y más
Ambos Sexos	129	30	29	42	25	3
Varones	69	17	14	23	12	3
Mujeres	60	13	15	19	13	0

Total de Viviendas:	26
Tipo de Viviendas Particulares:	Rancho (96,2%), Casa (3,8%)
Promedio de Habitantes por Vivienda:	5,0
Promedio de Años de Estudio:	0,6
Con Partida de Nacimiento:	9,3%
Con Cédula de Identidad:	5,4%

Actividades Económicas

Caza y Pesca:	Sí realiza	Carpincho, Armadillo, Cerdo silvestre, Peces, Venado
Recolección:	Sí realiza	Coco, Ñangapiry, Miel silvestre, Guavirá, Pakurí
Artesanía:	Sí realiza	Hoja de palma
Población Económicamente Activa:		49 personas
Tasa de Actividad:		57,6%
Ocupación Principal:		Agricultor (77,6%), Peón agropecuario (20,4%), Changador (2,0%)
Tipos de Cultivos por Vivienda:		Maíz (88,5%), Mandioca (88,5%), Poroto (69,2%), Zapallo (69,2%), Batata (15,4%)

Servicios

Local Escolar (Escuela/Colegio):	Sí tiene
Centro o Puesto de Salud:	No tiene
Tipos de Luz en la Vivienda:	Fogón (80,8%), Lampium, vela, candil (15,4%), Lámpara (Kerosene, gas) (3,8%)
Tipos de Agua en la Vivienda:	Pozo sin Bomba (80,8%), Tajamar, naciente (15,4%), Pozo con Bomba (3,8%)

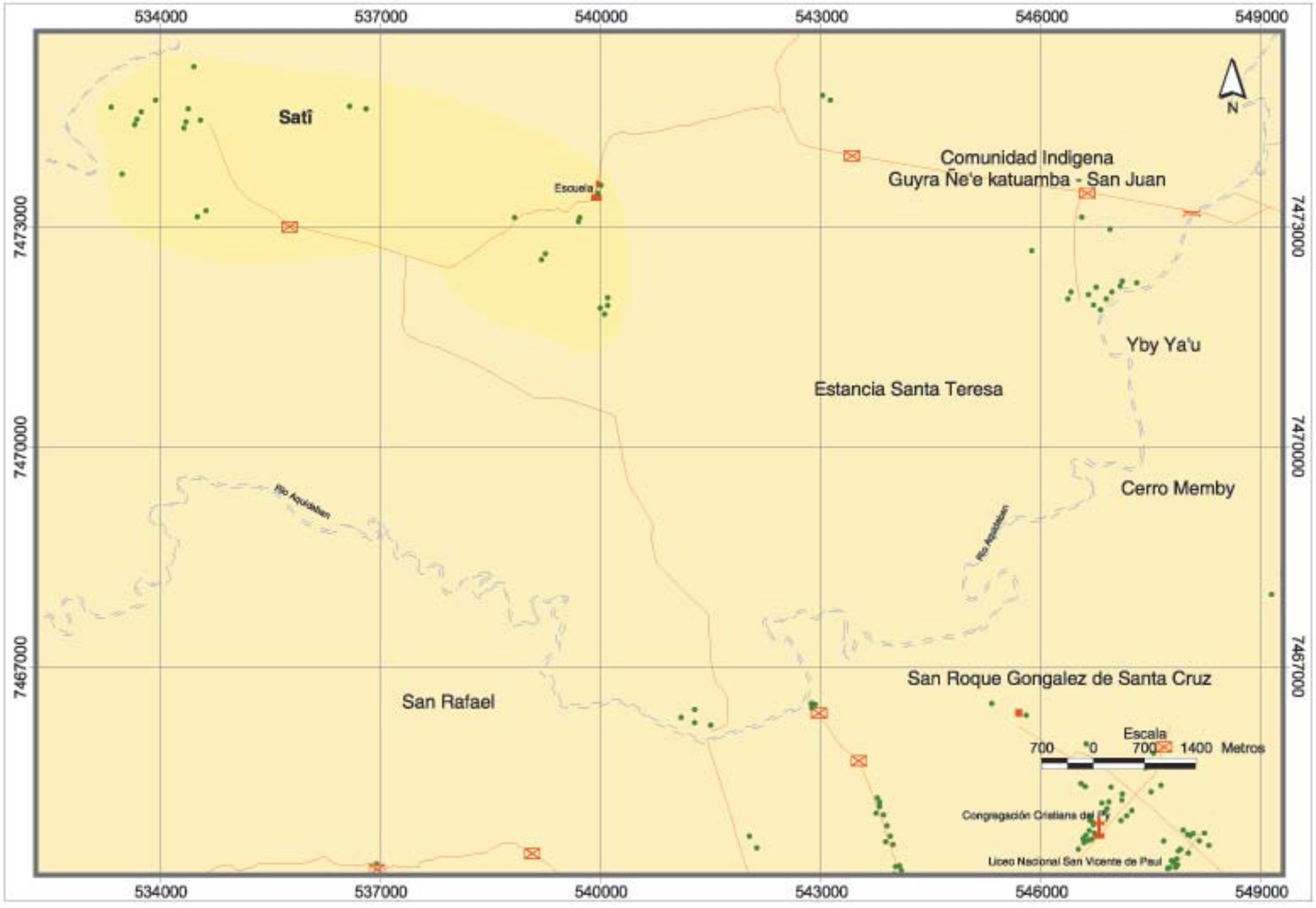

Ubicación en el País



Ubicación en el Departamento

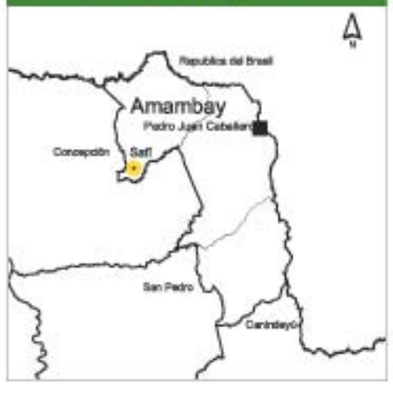

Ubicación en el Distrito

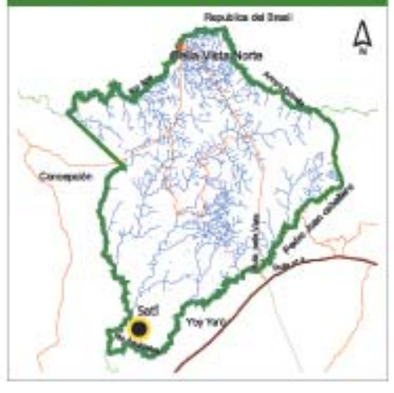

Referencias

- Viviendas
- Escuela
- Iglesia
- Puesto de Salud
- Comercio y Servicio
- Cooperativa
- Cementerio
- Cancha de fútbol
- Antena
- Tanque de Agua
- Portón
- Puente
- Otras Referencias
- Hidrografía
- Vías asfaltadas
- Vías no asfaltadas
- Área aproximada de la Comunidad

Comunidad Ita Poty

Localización Geográfica

Departamento:	Amambay
Distrito:	Capitán Bado
Área:	Rural

Distancias

De la Capital Departamental (Pedro Juan Caballero):	156 Kilómetros
De la Cabecera Distrital (Capitán Bado):	52 Kilómetros

Identificación Cultural - Jurídica

Familia Lingüística:	Guaraní
Etnia:	Páî Tavyterâ (89,9%), Avá-Guaraní (9,3%), Aché (0,8%)
Lengua Hablada:	Páî Tavyterâ (96,0%), Guaraní (4,0%)
Personería Jurídica:	Sí tiene
Sítuación de la Tierra:	Con tierra propia

Condición Sociodemográfica

Población según grupos de edad

	Total	0-4	5-14	15-29	30-64	65 y más
Ambos Sexos	129	21	44	40	22	2
Varones	72	13	25	21	12	1
Mujeres	57	8	19	19	10	1

Total de Viviendas:	35
Tipo de Viviendas Particulares:	Rancho (71,4%), Casa (28,6%)
Promedio de Habitantes por Vivienda:	5,2
Promedio de Años de Estudio:	1,2
Con Partida de Nacimiento:	17,8%
Con Cédula de Identidad:	10,1%

Actividades Económicas

Caza y Pesca:	No realiza	-
Recolección:	No realiza	-
Artesanía:	No realiza	-

Población Económicamente Activa:	61 personas
Tasa de Actividad:	78,2%
Ocupación Principal:	Agricultor (100,0%)
Tipos de Cultivos por Vivienda:	Mandioca (68,6%), Maíz (60,0%), Poroto (60,0%), Banana (57,1%), Sandía (48,6%)

Servicios

Local Escolar (Escuela/Colegio):	Sí tiene
Centro o Puesto de Salud:	Sí tiene
Tipos de Luz en la Vivienda:	Lampium, vela, candil (52,0%), Fogón (48,0%)
Tipos de Agua en la Vivienda:	Pozo sin Bomba (92,0%), Tajamar, naciente (8,0%)

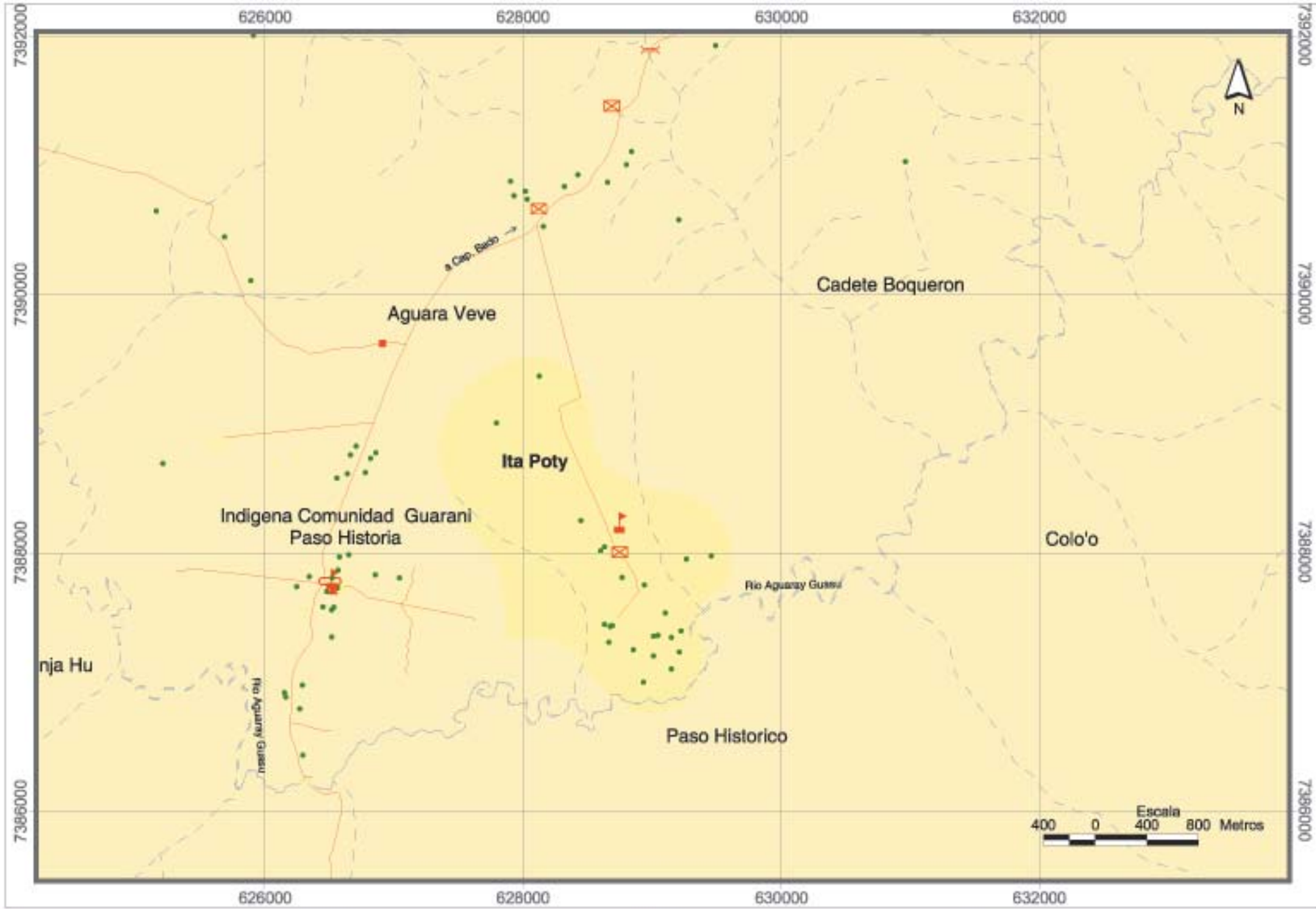

Ubicación en el País



Ubicación en el Departamento

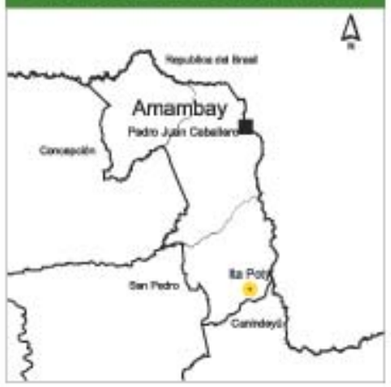

Ubicación en el Distrito



Referencias

- Viviendas
- Escuela
- Iglesia
- Puesto de Salud
- Comercio y Servicio
- Cooperativa
- Cementerio
- Cancha de fútbol
- Antena
- Tanque de Agua
- Portón
- Puente
- Otras Referencias
- Hidrografía
- Vías asfaltadas
- Vías no asfaltadas
- Área aproximada de la Comunidad

Comunidad Itaju - Jagua Po

Localización Geográfica

Departamento:	Amambay
Distrito:	Capitán Bado
Área:	Rural

Distancias

De la Capital Departamental (Pedro Juan Caballero):	146 Kilómetros
De la Cabecera Distrital (Capitán Bado):	42 Kilómetros

Identificación Cultural - Jurídica

Familia Lingüística:	Guaraní
Etnia:	Páî Tavyterâ (100,0%)
Lengua Hablada:	Guaraní (91,1%), Páî Tavyterâ (8,9%)
Personería Jurídica:	Sí tiene
Sítuación de la Tierra:	Con tierra propia

Condición Sociodemográfica

Población según grupos de edad

	Total	0-4	5-14	15-29	30-64	65 y más
Ambos Sexos	285	49	101	63	68	4
Varones	143	26	50	32	33	2
Mujeres	142	23	51	31	35	2

Total de Viviendas:	60
Tipo de Viviendas Particulares:	Rancho (78,3%), Temporal (13,3%), Casa (8,3%)
Promedio de Habitantes por Vivienda:	5,1
Promedio de Años de Estudio:	0,6
Con Partida de Nacimiento:	8,8%
Con Cédula de Identidad:	6,7%

Actividades Económicas

Caza y Pesca:	Sí realiza	Carpincho, Armadillo, Cerdo silvestre, Conejillo, Conejo, Otros
Recolección:	Sí realiza	Cogollo de palma, Algarrobo, Coco, Ñangapiry, Guembé, Otros
Artesanía:	Sí realiza	Karaguatá, Hoja de palma, Guembepí, Pluma, Madera, Otros
Población Económicamente Activa:		129 personas
Tasa de Actividad:		69,4%
Ocupación Principal:		Agricultor (79,8%), Peón agropecuario (19,4%)
Tipos de Cultivos por Vivienda:		Mandioca (86,7%), Maíz (85,0%), Poroto (76,7%), Batata (61,7%), Banana (60,0%)

Servicios

Local Escolar (Escuela/Colegio):	Sí tiene
Centro o Puesto de Salud:	No tiene
Tipos de Luz en la Vivienda:	Fogón (64,3%), Lampium, vela, candil (21,4%), Lámpara (Kerosene, gas) (12,5%), Luz Eléctrica 1,8%
Tipos de Agua en la Vivienda:	Tajamar, naciente (67,9%), Pozo sin Bomba (28,6%), Pozo con Bomba (1,8%), Otro (1,8%)

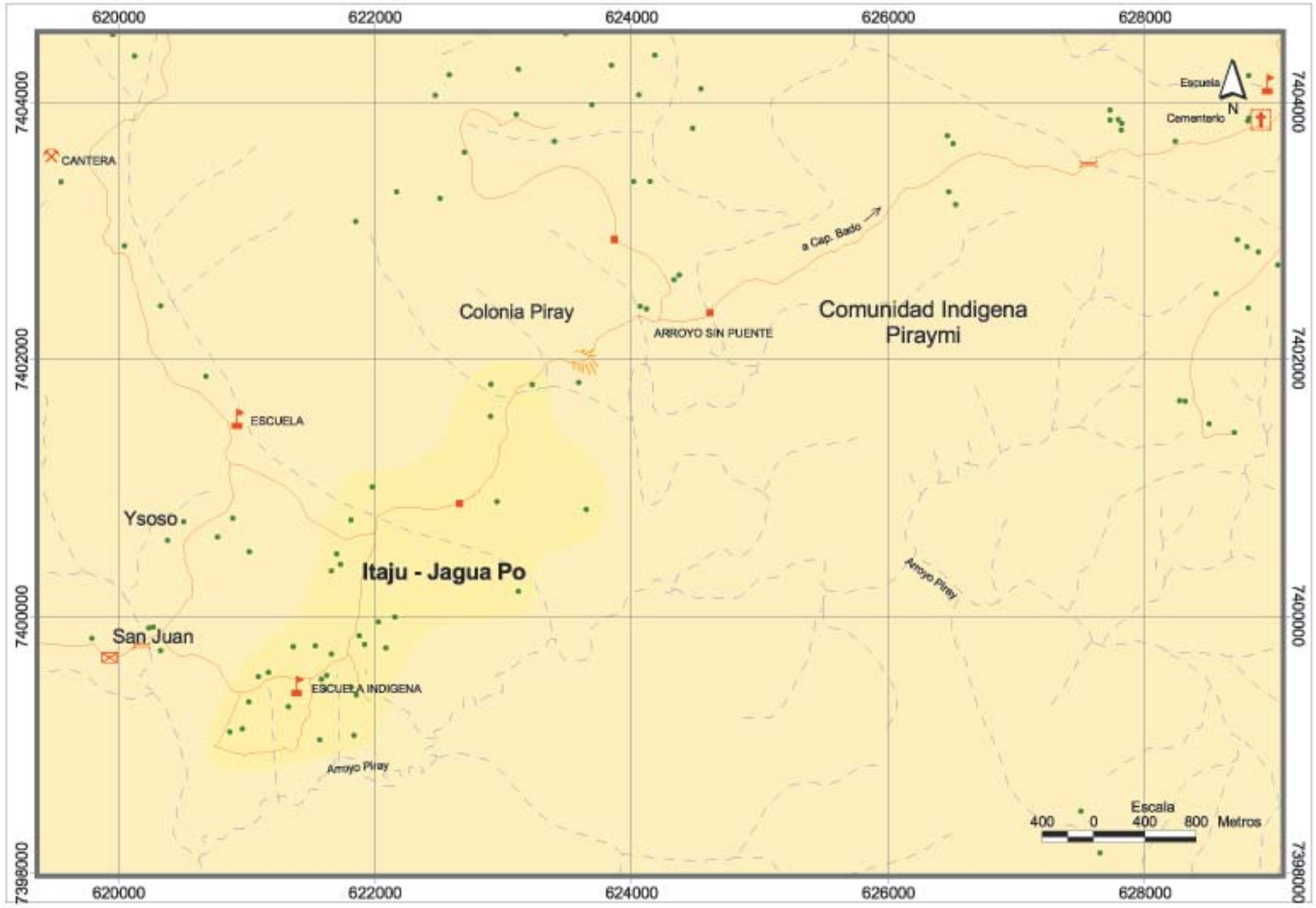

Ubicación en el País



Ubicación en el Departamento

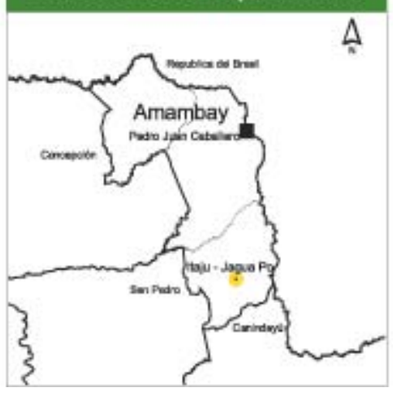

Ubicación en el Distrito



Referencias

- Viviendas
- Escuela
- Iglesia
- Puesto de Salud
- Comercio y Servicio
- Cooperativa
- Cementerio
- Cancha de fútbol
- Antena
- Tanque de Agua
- Portón
- Puente
- Otras Referencias
- Hidrografía
- Vías asfaltadas
- Vías no asfaltadas
- Área aproximada de la Comunidad

Comunidad Mbarakay

Localización Geográfica

Departamento:	Amambay
Distrito:	Capitán Bado
Área:	Rural

Distancias

De la Capital Departamental (Pedro Juan Caballero):	144 Kilómetros
De la Cabecera Distrital (Capitán Bado):	40 Kilómetros

Identificación Cultural - Jurídica

Familia Lingüística:	Guaraní
Etnia:	Páî Tavyterâ (100,0%)
Lengua Hablada:	Guaraní (51,4%), Páî Tavyterâ (48,6%)
Personería Jurídica:	Sí tiene
Sítuación de la Tierra:	Con tierra propia

Condición Sociodemográfica

Población según grupos de edad

	Total	0-4	5-14	15-29	30-64	65 y más
Ambos Sexos	204	43	70	49	41	1
Varones	111	26	39	21	24	1
Mujeres	93	17	31	28	17	0

Total de Viviendas:	41
Tipo de Viviendas Particulares:	Rancho (85,4%), Casa (14,6%)
Promedio de Habitantes por Vivienda:	5,5
Promedio de Años de Estudio:	0,5
Con Partida de Nacimiento:	10,3%
Con Cédula de Identidad:	2,0%

Actividades Económicas

Caza y Pesca:	Sí realiza	Armadillo, Peces, Lagarto, Aves silvestres, Venado, Otros
Recolección:	Sí realiza	Ñangapiry, Jakarati'á, Guembé, Miel silvestre, Guavirá, Otros
Artesanía:	Sí realiza	Karaguatá, Takuara, Takuapí, Guembepí, Madera, Otros
Población Económicamente Activa:		84 personas
Tasa de Actividad:		73,0%
Ocupación Principal:		Agricultor (95,2%), Peón agropecuario (2,4%), Changador (2,4%)
Tipos de Cultivos por Vivienda:		Mandioca (85,4%), Maíz (82,9%), Poroto (73,2%), Banana (63,4%), Caña de azúcar (56,1%)

Servicios

Local Escolar (Escuela/Colegio):	No tiene
Centro o Puesto de Salud:	No tiene
Tipos de Luz en la Vivienda:	Lampium, vela, candil (51,4%), Fogón (43,2%), Lámpara (Kerosene, gas) (5,4%)
Tipos de Agua en la Vivienda:	Tajamar, naciente (94,6%), Pozo sin Bomba (5,4%)

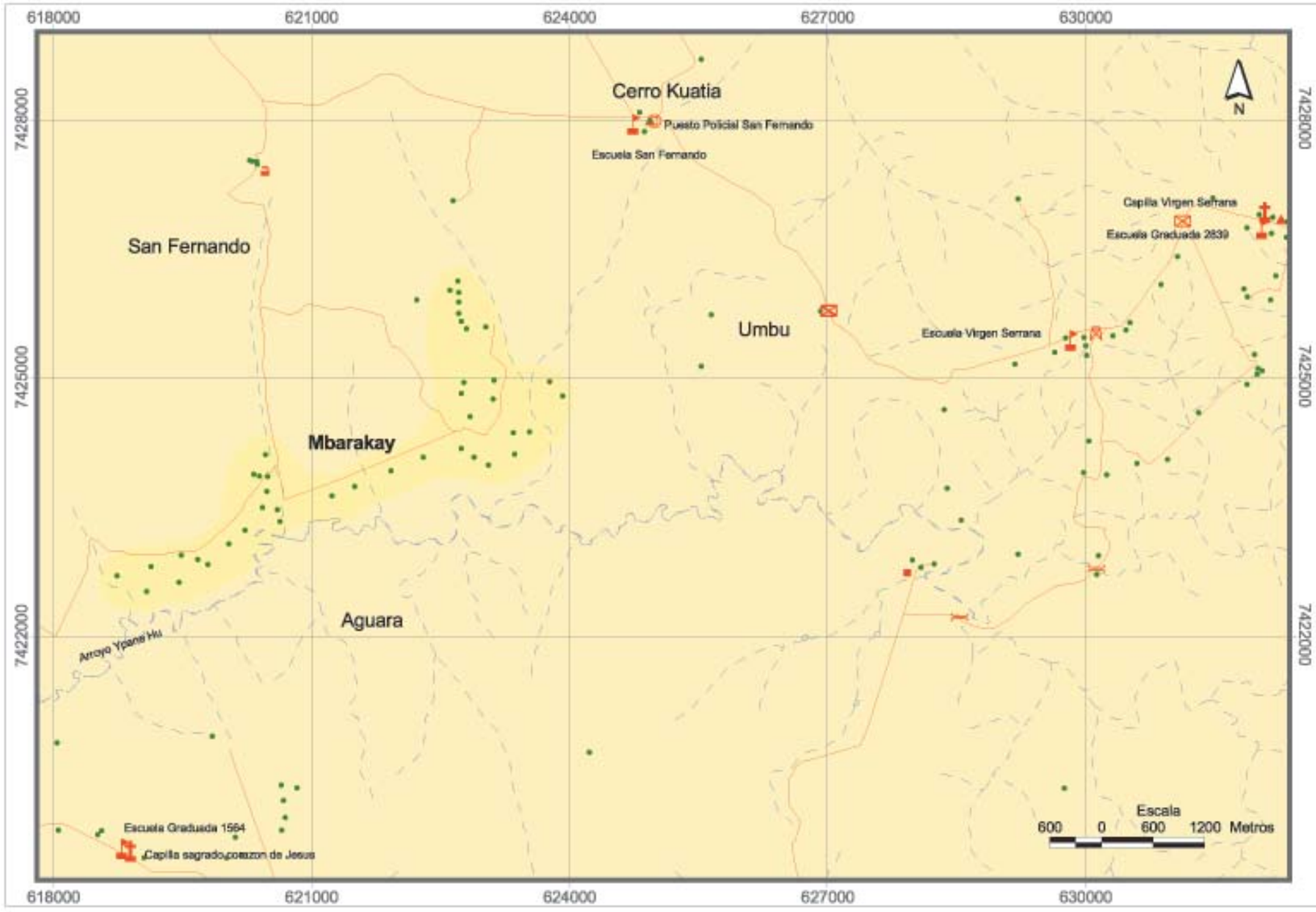

Ubicación en el País



Ubicación en el Departamento

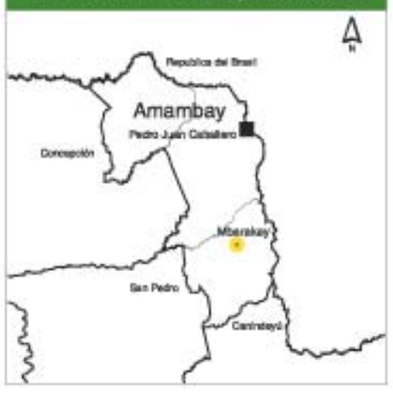

Ubicación en el Distrito



Referencias

- Viviendas
- Escuela
- Iglesia
- Puesto de Salud
- Comercio y Servicio
- Cooperativa
- Cementerio
- Cancha de fútbol
- Antena
- Tanque de Agua
- Portón
- Puente
- Otras Referencias
- Hidrografía
- Vías asfaltadas
- Vías no asfaltadas
- Área aproximada de la Comunidad

Comunidad Piraymi

Localización Geográfica

Departamento:	Amambay
Distrito:	Capitán Bado
Área:	Rural

Distancias

De la Capital Departamental (Pedro Juan Caballero):	140 Kilómetros
De la Cabecera Distrital (Capitán Bado):	36 Kilómetros

Identificación Cultural - Jurídica

Familia Lingüística:	Guaraní
Etnia:	Páî Tavyterâ (99,0%), Mbyá (0,3%), Guaraní Occidental (0,3%) , No Indígena (0,3%)
Lengua Hablada:	Guaraní (90,2%), Páî Tavyterâ (9,8%)
Personería Jurídica:	Sí tiene
Sítuación de la Tierra:	Con tierra propia

Condición Sociodemográfica

Población según grupos de edad

	Total	0-4	5-14	15-29	30-64	65 y más
Ambos Sexos	315	46	122	79	63	5
Varones	177	28	68	46	31	4
Mujeres	138	18	54	33	32	1

Total de Viviendas:	70
Tipo de Viviendas Particulares:	Rancho (72,9%), Casa (14,3%), Temporal (12,9%)
Promedio de Habitantes por Vivienda:	5,2
Promedio de Años de Estudio:	1,2
Con Partida de Nacimiento:	18,4%
Con Cédula de Identidad:	8,6%

Actividades Económicas

Caza y Pesca:	Sí realiza	Armadillo, Peces, Lagarto, Aves silvestres, Venado, Otros
Recolección:	Sí realiza	Coco,Jakarati'á, Miel silvestre, Guavirá, Guaviyú, Otros
Artesanía:	No realiza	-

Población Económicamente Activa:	116 personas
Tasa de Actividad:	58,9%
Ocupación Principal:	Agricultor (86,2%), Peón agropecuario (10,3%)
Tipos de Cultivos por Vivienda:	Maíz (80,0%), Poroto (75,7%), Mandioca (74,3%), Arroz (60,0%), Batata (58,6%)

Servicios

Local Escolar (Escuela/Colegio):	Sí tiene
Centro o Puesto de Salud:	Sí tiene
Tipos de Luz en la Vivienda:	Lampium, vela, candil (52,5%), Fogón (27,9%), Lámpara (Kerosene, gas) (16,4%), Luz Eléctrica (3,3%)
Tipos de Agua en la Vivienda:	Tajamar, naciente (55,7%), Pozo sin Bomba (26,2%), Otro (14,8%), Pozo con Bomba (3,3%)

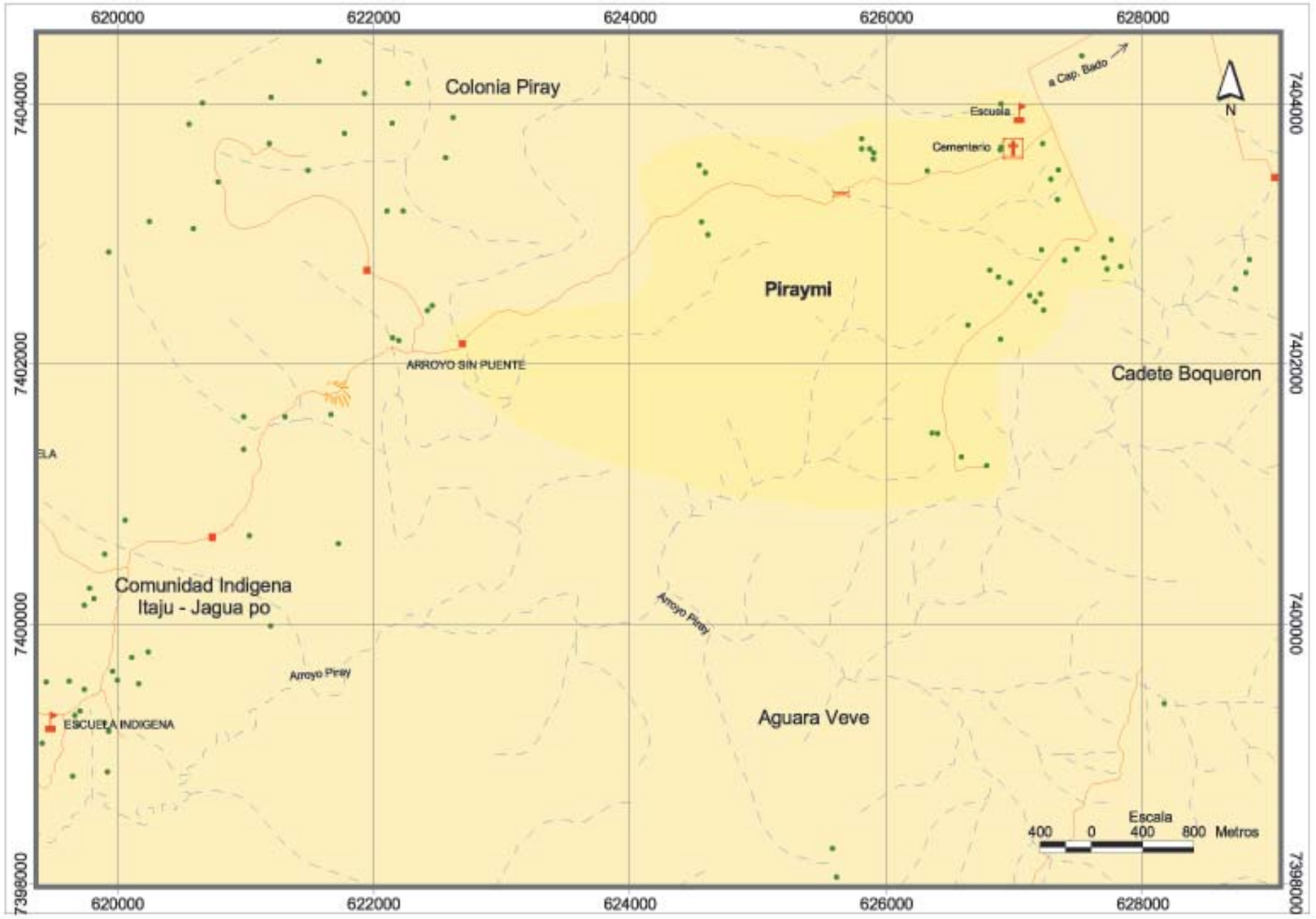

Ubicación en el País



Ubicación en el Departamento



Ubicación en el Distrito



Referencias

- Viviendas
- Escuela
- Iglesia
- Puesto de Salud
- Comercio y Servicio
- Cooperativa
- Cementerio
- Cancha de fútbol
- Antena
- Tanque de Agua
- Portón
- Puente
- Otras Referencias
- Hidrografía
- Vias asfaltadas
- Vias no asfaltadas
- Área aproximada de la Comunidad

Comunidad Tavyterâ

Localización Geográfica

Departamento:	Amambay
Distrito:	Capitán Bado
Área:	Rural

Distancias

De la Capital Departamental (Pedro Juan Caballero):	117 Kilómetros
De la Cabecera Distrital (Capitán Bado):	13 Kilómetros

Identificación Cultural - Jurídica

Familia Lingüística:	Guaraní
Etnia:	Páî Tavyterâ (100,0%)
Lengua Hablada:	Guaraní (64,6%), Páî Tavyterâ (35,4%)
Personería Jurídica:	Sí tiene
Sítuación de la Tierra:	Con tierra propia

Condición Sociodemográfica

Población según grupos de edad

	Total	0-4	5-14	15-29	30-64	65 y más
Ambos Sexos	386	74	137	105	69	1
Varones	201	41	73	53	33	1
Mujeres	185	33	64	52	36	0

Total de Viviendas:	84
Tipo de Viviendas Particulares:	Rancho (89,3%), Casa (7,1%), Temporal (2,4%), Galpón (1,2%)
Promedio de Habitantes por Vivienda:	4,9
Promedio de Años de Estudio	1,0
Con Partida de Nacimiento:	24,9%
Con Cédula de Identidad:	10,4%

Actividades Económicas

Caza y Pesca:	Sí realiza	Carpincho, Armadillo, Cerdo silvestre, Conejillo, Conejo, Otros
Recolección:	Sí realiza	Miel silvestre, Guavirá, Guaviyú
Artesanía:	No realiza	-
Población Económicamente Activa:		177 personas
Tasa de Actividad:		73,4%
Ocupación Principal:		Agricultor (98,3%), Peón agropecuario (1,1%)
Tipos de Cultivos por Vivienda:		Mandioca (81,0%), Maíz (76,2%), Poroto (71,4%), Caña de azúcar (57,1%), Batata (54,8%)

Servicios

Local Escolar (Escuela/Colegio):	Sí tiene
Centro o Puesto de Salud:	No tiene
Tipos de Luz en la Vivienda:	Fogón (48,1%), Lámpara (Kerosene, gas) (35,4%), Lampium, vela, candil (16,5%)
Tipos de Agua en la Vivienda:	Tajamar, naciente (69,6%), Pozo sin Bomba (21,5%), Otro (5,1%), Pozo con Bomba (3,8%)

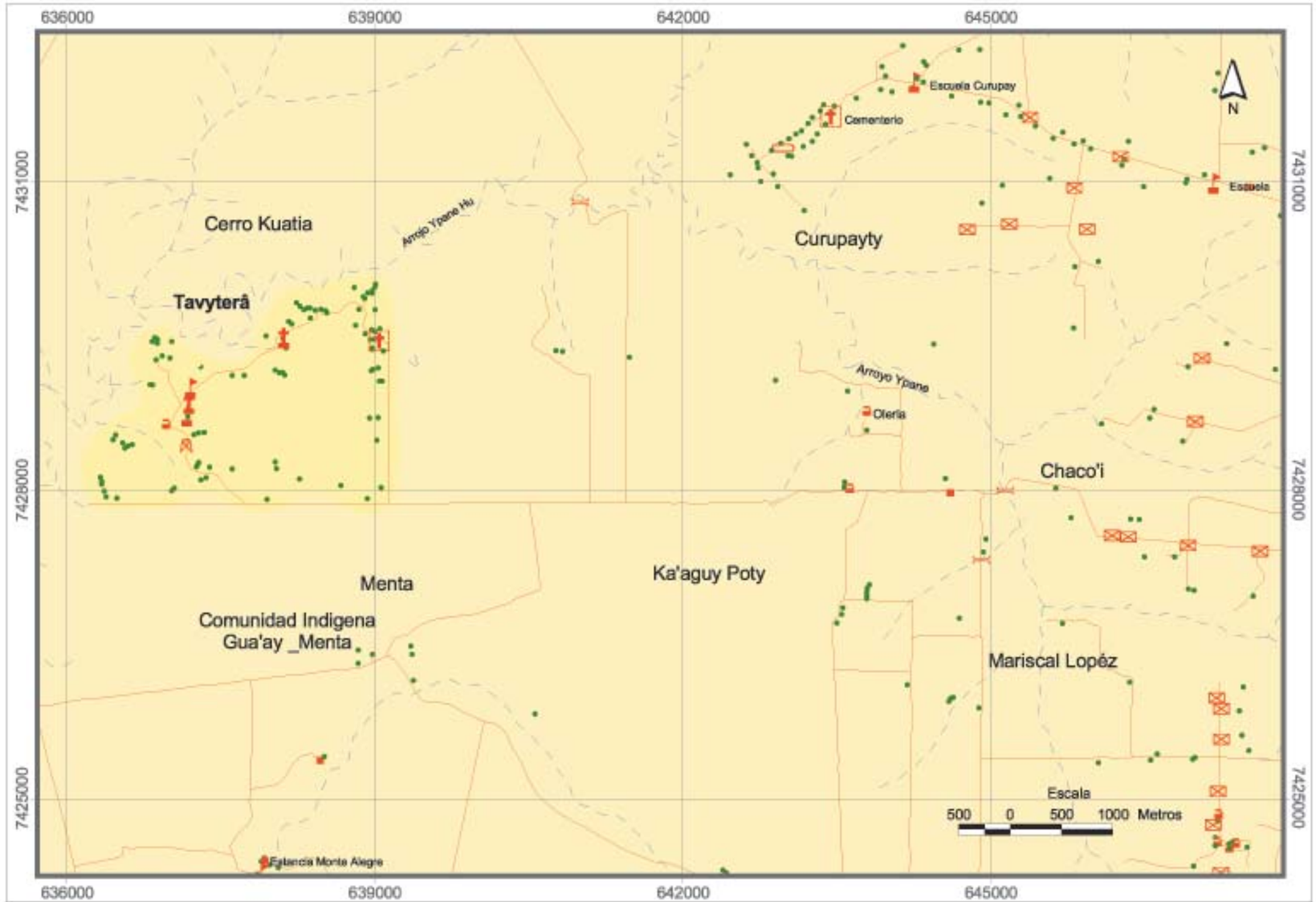

Ubicación en el País



Ubicación en el Departamento

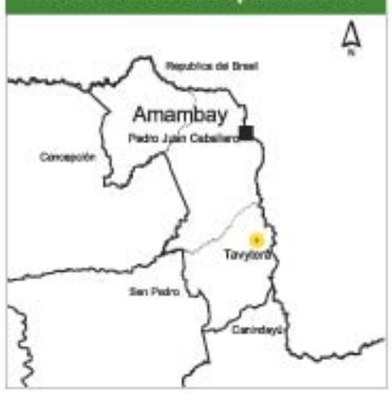

Ubicación en el Distrito

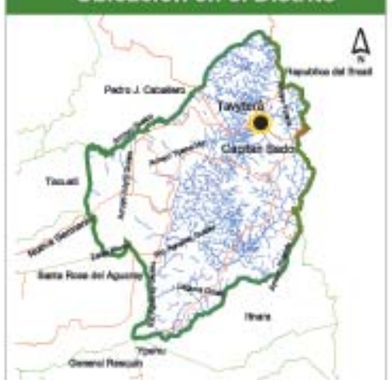

Referencias

- Viviendas
- Escuela
- Iglesia
- Puesto de Salud
- Comercio y Servicio
- Cooperativa
- Cementerio
- Cancha de fútbol
- Antena
- Tanque de Agua
- Portón
- Puente
- Otras Referencias
- Hidrografía
- Vías asfaltadas
- Vías no asfaltadas
- Área aproximada de la Comunidad

Comunidad Gua'ay - Menta

Localización Geográfica

Departamento:	Amambay
Distrito:	Capitán Bado
Área:	Rural

Distancias

De la Capital Departamental (Pedro Juan Caballero):	116 Kilómetros
De la Cabecera Distrital (Capitán Bado):	12 Kilómetros

Identificación Cultural - Jurídica

Familia Lingüística:	Guaraní
Etnia:	Páî Tavyterâ (100,0%)
Lengua Hablada:	Guaraní (83,3%), Páî Tavyterâ (16,7%)
Personería Jurídica:	Sí tiene
Sítuación de la Tierra:	Con tierra propia

Condición Sociodemográfica

Población según grupos de edad

	Total	0-4	5-14	15-29	30-64	65 y más
Ambos Sexos	48	10	10	14	12	2
Varones	23	4	6	5	7	1
Mujeres	25	6	4	9	5	1

Total de Viviendas:	15
Tipo de Viviendas Particulares:	Rancho (80,0%), Casa (20,0%)
Promedio de Habitantes por Vivienda:	4,0
Promedio de Años de Estudio:	0,1
Con Partida de Nacimiento:	25,0%
Con Cédula de Identidad:	4,2%

Actividades Económicas

Caza y Pesca:	Sí realiza	Armadillo, Cerdo silvestre, Aves silvestres, Venado, Coatí, Otros
Recolección:	Sí realiza	Coco, Ñangapiry, Jakarati'á, Miel silvestre, Guavirá, Otros
Artesanía:	No realiza	-
Población Económicamente Activa:		29 personas
Tasa de Actividad:		85,3%
Ocupación Principal:		Agricultor (100,0%)
Tipos de Cultivos por Vivienda:		Mandioca (80,0%), Maíz (73,3%), Poroto (66,7%), Caña de azúcar (26,7%), Banana (26,7%)

Servicios

Local Escolar (Escuela/Colegio):	No tiene
Centro o Puesto de Salud:	No tiene
Tipos de Luz en la Vivienda:	Lampium, vela, candil (50,0%), Fogón (41,7%), Luz Eléctrica (8,3%)
Tipos de Agua en la Vivienda:	Tajamar, naciente (91,7%), Pozo sin Bomba (8,3%)

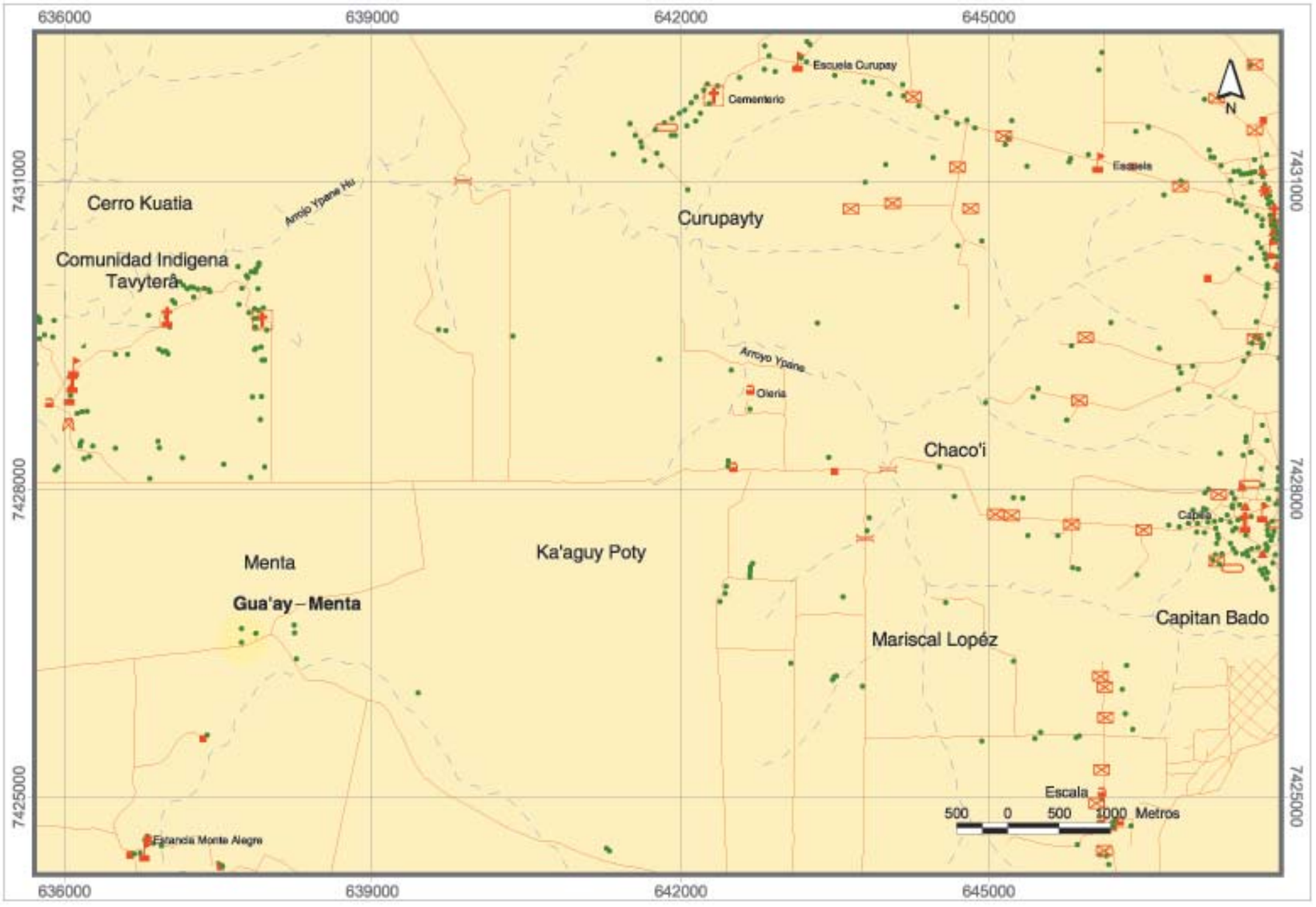

Ubicación en el País



Ubicación en el Departamento



Ubicación en el Distrito



Referencias

- Viviendas
- Escuela
- Iglesia
- Puesto de Salud
- Comercio y Servicio
- Cooperativa
- Cementerio
- Cancha de fútbol
- Antena
- Tanque de Agua
- Portón
- Puente
- Otras Referencias
- Hidrografía
- Vías asfaltadas
- Vías no asfaltadas
- Área aproximada de la Comunidad

Comunidad Yvy Ku'i -Yvyty Mirî - Salto Marina

Localización Geográfica

Departamento:	Canindeyú
Distrito:	Itanará
Área:	Rural

Distancias

De la Capital Departamental (Salto del Guairá):	292 Kilómetros
De la Cabecera Distrital (Itanará):	15 Kilómetros

Identificación Cultural - Jurídica

Familia Lingüística:	Guaraní
Etnia:	Páî Tavyterâ (100,0%)
Lengua Hablada:	Guaraní (85,7%), Páî Tavyterâ (14,3%)
Personería Jurídica:	NR
Sítuación de la Tierra:	NR

Condición Sociodemográfica

Población según grupos de edad

	Total	0-4	5-14	15-29	30-64	65 y más
Ambos Sexos	73	18	23	19	13	0
Varones	36	10	10	8	8	0
Mujeres	37	8	13	11	5	0

Total de Viviendas:	16
Tipo de Viviendas Particulares:	Rancho (87,5%), Casa (12,5%)
Promedio de Habitantes por Vivienda:	5,2
Promedio de Años de Estudio:	0,8
Con Partida de Nacimiento:	20,5%
Con Cédula de Identidad:	16,4%

Actividades Económicas

Caza y Pesca:	NR	-
Recolección:	NR	-
Artesanía:	NR	-
Población Económicamente Activa:		28 personas
Tasa de Actividad:		63,6%
Ocupación Principal:		Agricultor (85,7%), Peón agropecuario (10,7%)
Tipos de Cultivos por Vivienda:		Mandioca (81,3%), Maíz (81,3%), Sandía (75,0%), Poroto (68,8%), Batata (56,3%)

Servicios

Local Escolar (Escuela/Colegio):	NR
Centro o Puesto de Salud:	NR
Tipos de Luz en la Vivienda:	Lampium, vela, candil (78,6%), Fogón (14,3%), Lámpara (Kerosene, gas) (7,1%)
Tipos de Agua en la Vivienda:	Tajamar, naciente (64,3%), Pozo sin Bomba (21,4%), Tanque australiano (7,1%), Otros (7,1%)

NR: Cuestonario Comunitario no enviado por la Comunidad.

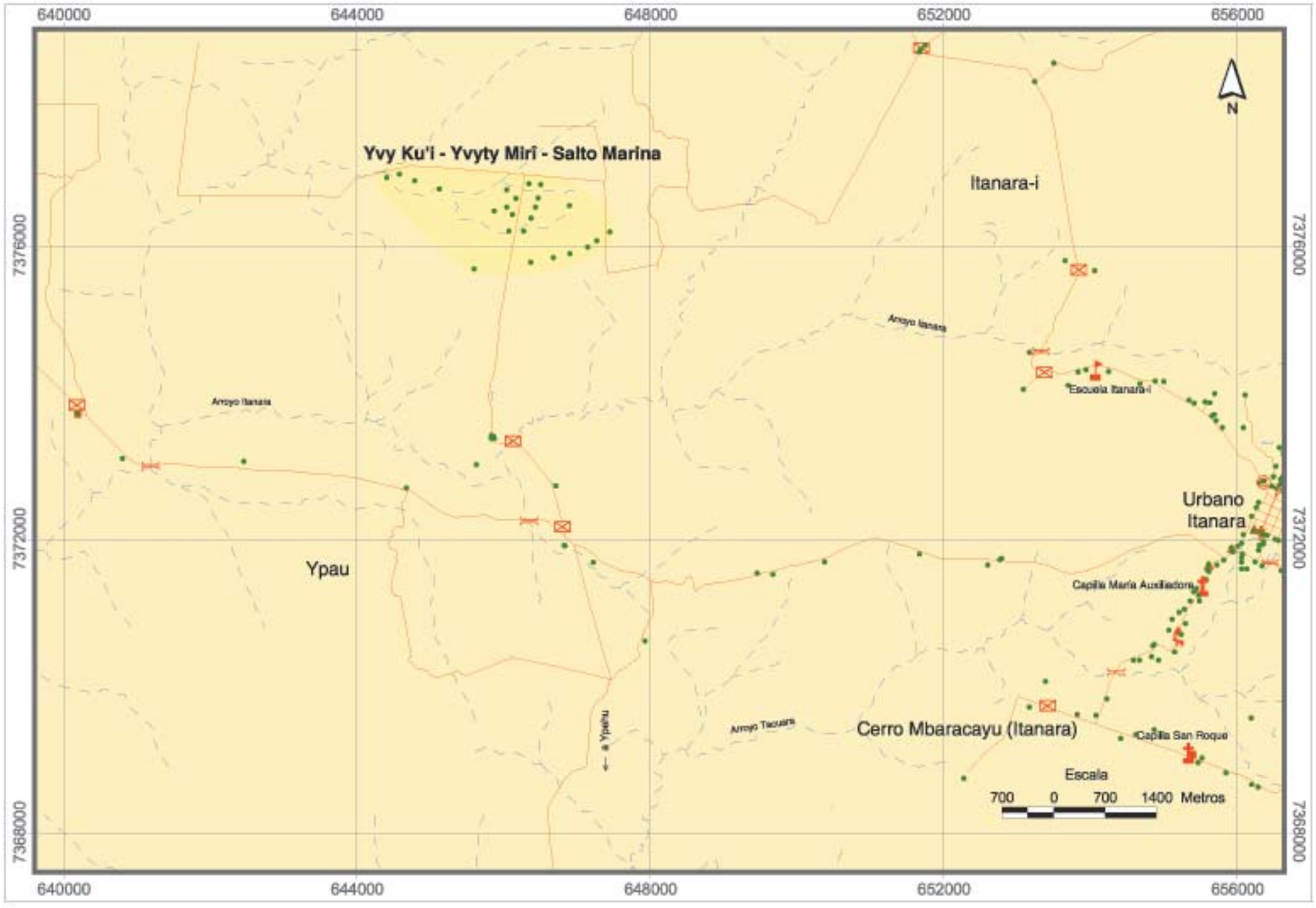

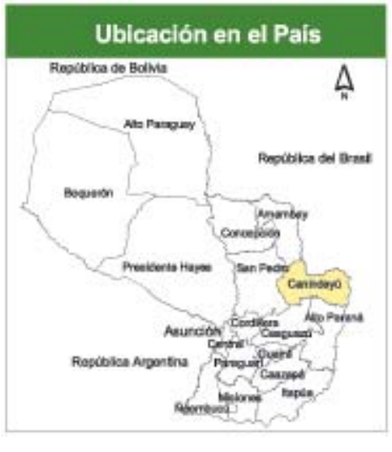



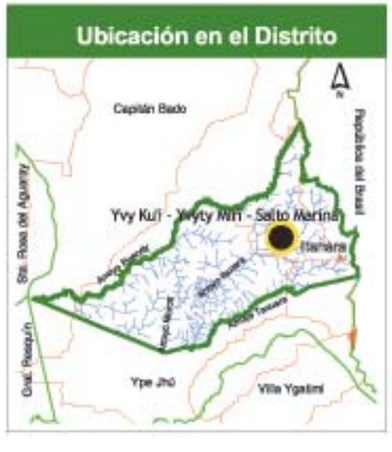



Comunidad Pariri

Localización Geográfica

Departamento:	Canindeyú
Distrito:	Ype Jhú
Área:	Rural

Distancias

De la Capital Departamental (Salto del Guairá):	289 Kilómetros
De la Cabecera Distrital (Ype Jhú):	31 Kilómetros

Identificación Cultural - Jurídica

Familia Lingüística:	Guaraní
Etnia:	Pâi Tavyterâ (99,5%), Guaraní Occidental (0,5%)
Lengua Hablada:	Guaraní (94,4%), Pâi Tavyterâ (5,6%)
Personería Jurídica:	Sí tiene
Sítuación de la Tierra:	Con tierra propia

Condición Sociodemográfica

Población según grupos de edad

	Total	0-4	5-14	15-29	30-64	65 y más
Ambos Sexos	632	138	207	174	110	3
Varones	326	72	103	90	60	1
Mujeres	306	66	104	84	50	2

Total de Viviendas:	148
Tipo de Viviendas Particulares:	Rancho (72,3%), Casa (15,5%), Temporal (12,2%)
Promedio de Habitantes por Vivienda:	5,0
Promedio de Años de Estudio:	0,5
Con Partida de Nacimiento:	7,3%
Con Cédula de Identidad:	4,0%

Actividades Económicas

Caza y Pesca:	Sí realiza	Armadillo, Cerdo silvestre, Venado, Otros
Recolección:	Sí realiza	Ñangapiry, Jakarati'á, Guembé, Miel silvestre, Guavirá, Otros
Artesanía:	Sí realiza	Karaguatá, Hoja de palma, Takuara, Guembepí, Madera, Otros
Población Económicamente Activa:		288 personas
Tasa de Actividad:		79,3%
Ocupación Principal:		Agricultor (91,6%), Peón agropecuario (8,4%)
Tipos de Cultivos por Vivienda:		Mandioca (80,4%), Maíz (75,7%), Poroto (68,9%), Sandía (43,2%), Arroz (43,2%)

Servicios

Local Escolar (Escuela/Colegio):	Sí tiene
Centro o Puesto de Salud:	No tiene
Tipos de Luz en la Vivienda:	Fogón (61,9%), Lampium, vela, candil (31,7%), Lámpara (Kerosene, gas) (6,3%)
Tipos de Agua en la Vivienda:	Tajamar, naciente (73,8%), Pozo sin Bomba (26,2%)

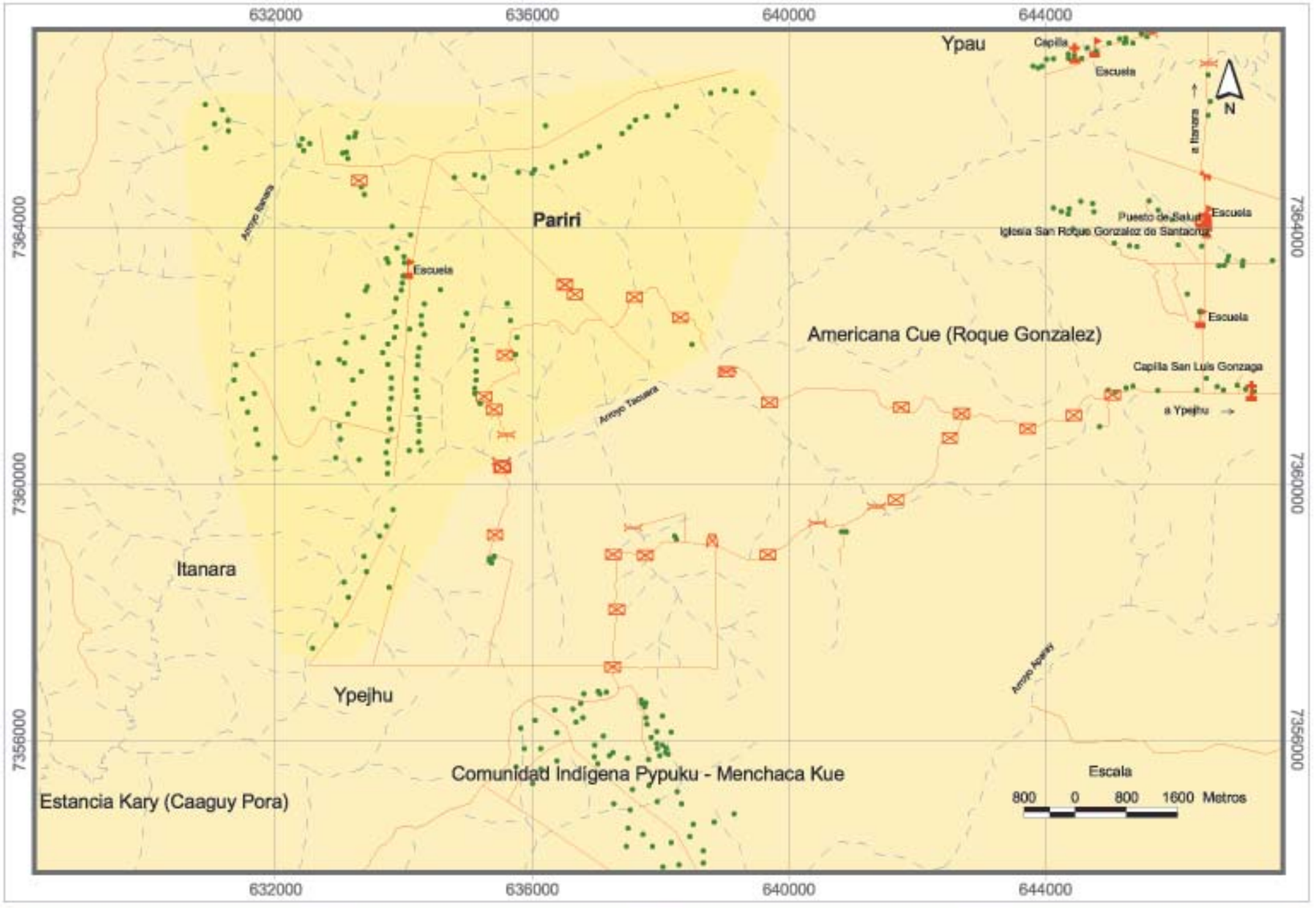

Ubicación en el País



Ubicación en el Departamento



Ubicación en el Distrito

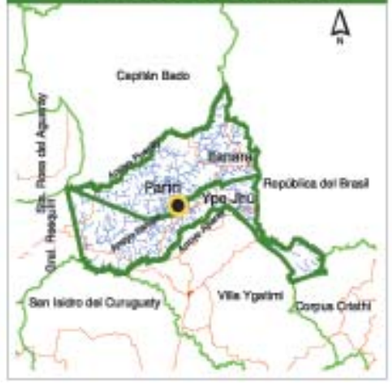

Referencias

- Viviendas
- Escuela
- Iglesia
- Puesto de Salud
- Comercio y Servicio
- Cooperativa
- Cementerio
- Cancha de fútbol
- Antena
- Tanque de Agua
- Portón
- Puente
- Otras Referencias
- Hidrografía
- Vías asfaltadas
- Vías no asfaltadas
- Área aproximada de la Comunidad

Comunidad Pypuku

Localización Geográfica

Departamento:	Canindeyú
Distrito:	Villa Ygatimí
Área:	Rural

Distancias

De la Capital Departamental (Salto del Guairá):	243 Kilómetros
De la Cabecera Distrital (Villa Ygatimí):	29 Kilómetros

Identificación Cultural - Jurídica

Familia Lingüística:	Guaraní
Etnia:	Páî Tavyterâ (100,0%)
Lengua Hablada:	Guaraní (95,8%), Páî Tavyterâ (4,2%)
Personería Jurídica:	Sí tiene
Sítuación de la Tierra:	Con tierra propia

Condición Sociodemográfica

Población según grupos de edad

	Total	0-4	5-14	15-29	30-64	65 y más
Ambos Sexos	132	30	45	27	29	1
Varones	68	17	24	13	14	0
Mujeres	64	13	21	14	15	1

Total de Viviendas:	25
Tipo de Viviendas Particulares:	Rancho (80,0%), Temporal (16,0%), Casa (4,0%)
Promedio de Habitantes por Vivienda:	5,5
Promedio de Años de Estudio:	0,1
Con Partida de Nacimiento:	24,2%
Con Cédula de Identidad:	9,1%

Actividades Económicas

Caza y Pesca:	Sí realiza	Carpincho, Armadillo, Cerdo silvestre, Conejillo, Conejo, Otros
Recolección:	Sí realiza	Cogollo de palma, Tuna, Coco, Ñangapiry, Miel silvestre, Otros
Artesanía:	Sí realiza	Lana, Takuara, Guembepí, Madera, Otros

Población Económicamente Activa:	53 personas
Tasa de Actividad:	69,7%
Ocupación Principal:	Agricultor (88,7%), Peón agropecuario (11,3%)
Tipos de Cultivos por Vivienda:	Mandioca (92,0%), Maíz (84,0%), Poroto (76,0%), Batata (68,0%), Sandía (56,0%)

Servicios

Local Escolar (Escuela/Colegio):	Sí tiene
Centro o Puesto de Salud:	No tiene
Tipos de Luz en la Vivienda:	Lampium, vela, candil (66,7%), Fogón (33,3%)
Tipos de Agua en la Vivienda:	Tajamar, naciente (79,2%), Pozo sin Bomba (20,8%)

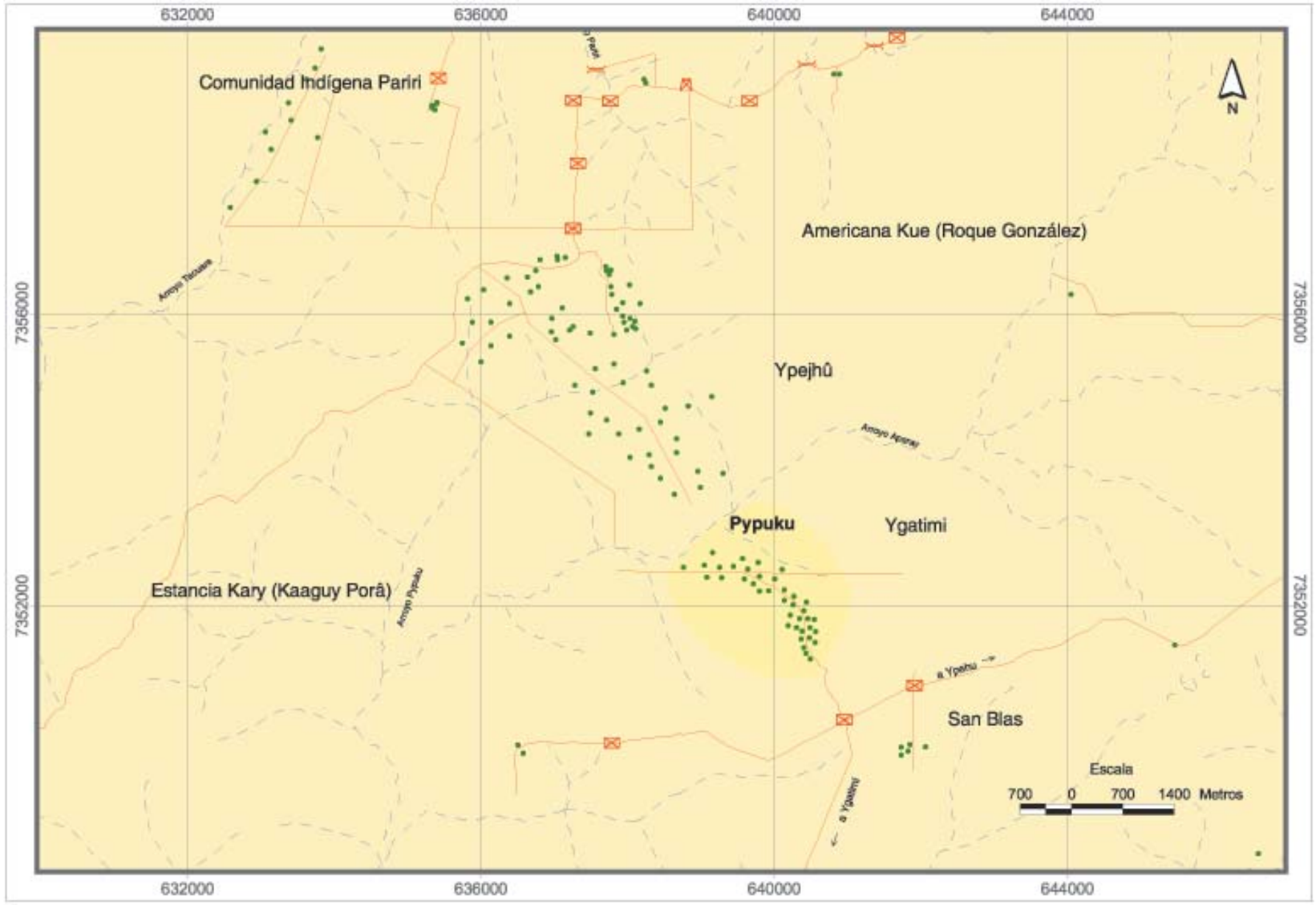

Ubicación en el País



Ubicación en el Departamento



Ubicación en el Distrito



Referencias

- Viviendas
- Escuela
- Iglesia
- Puesto de Salud
- Comercio y Servicio
- Cooperativa
- Cementerio
- Cancha de fútbol
- Antena
- Tanque de Agua
- Portón
- Puente
- Otras Referencias
- Hidrografía
- Vías asfaltadas
- Vías no asfaltadas
- Área aproximada de la Comunidad

Comunidad Takuarendiju

Localización Geográfica

Departamento:	Concepción
Distrito:	Concepción
Área:	Rural

Distancias

De la Capital Departamental (Concepción):	100 Kilómetros
De la Cabecera Distrital (Concepción):	100 Kilómetros

Identificación Cultural - Jurídica

Familia Lingüística:	Guaraní
Etnia:	Páî Tavyterâ (92,8%), Mbyá (5,8%), Nivaclé (0,7%), No Indígena (0,7%)
Lengua Hablada:	Guaraní (73,9%), Páî Tavyterâ (26,1%)
Personería Jurídica:	Sí tiene
Sítuación de la Tierra:	Sin tierra propia (en trámite)

Condición Sociodemográfica

Población según grupos de edad

	Total	0-4	5-14	15-29	30-64	65 y más
Ambos Sexos	138	32	44	31	27	4
Varones	77	18	24	19	13	3
Mujeres	61	14	20	12	14	1

Total de Viviendas:	27
Tipos de Viviendas Particulares:	Rancho (81,5%), Casa (14,8%), Temporal (3,7%)
Promedio de Habitantes por Vivienda:	6,0
Promedio de Años de Estudio:	0,6
Con Partida de Nacimiento:	21,0%
Con Cédula de Identidad:	5,8%

Actividades Económicas

Caza y Pesca:	Sí realiza	Armadillo, Lagarto, Venado
Recolección:	Sí realiza	Coco, Miel silvestre, Guavirá
Artesanía:	Sí realiza	Algodón
Población Económicamente Activa:		39 personas
Tasa de Actividad:		47,6%
Ocupación Principal:		Agricultor (84,2%), Peón agropecuario (13,2%) , Personal doméstico (2,6%)
Tipos de Cultivos por Vivienda:		Mandioca (74,1%), Maíz (70,4%), Poroto (55,6%), Batata (55,6%), Caña de azúcar (37,0%)

Servicios

Local Escolar (Escuela/Colegio):	No tiene
Centro o Puesto de Salud:	No tiene
Tipo de Luz en la Vivienda:	Lampium, vela, candil (91,3%), Fogón (8,7%)
Tipo de Agua en la Vivienda:	Tajamar, naciente (95,7%), Pozo sin Bomba (4,3%)

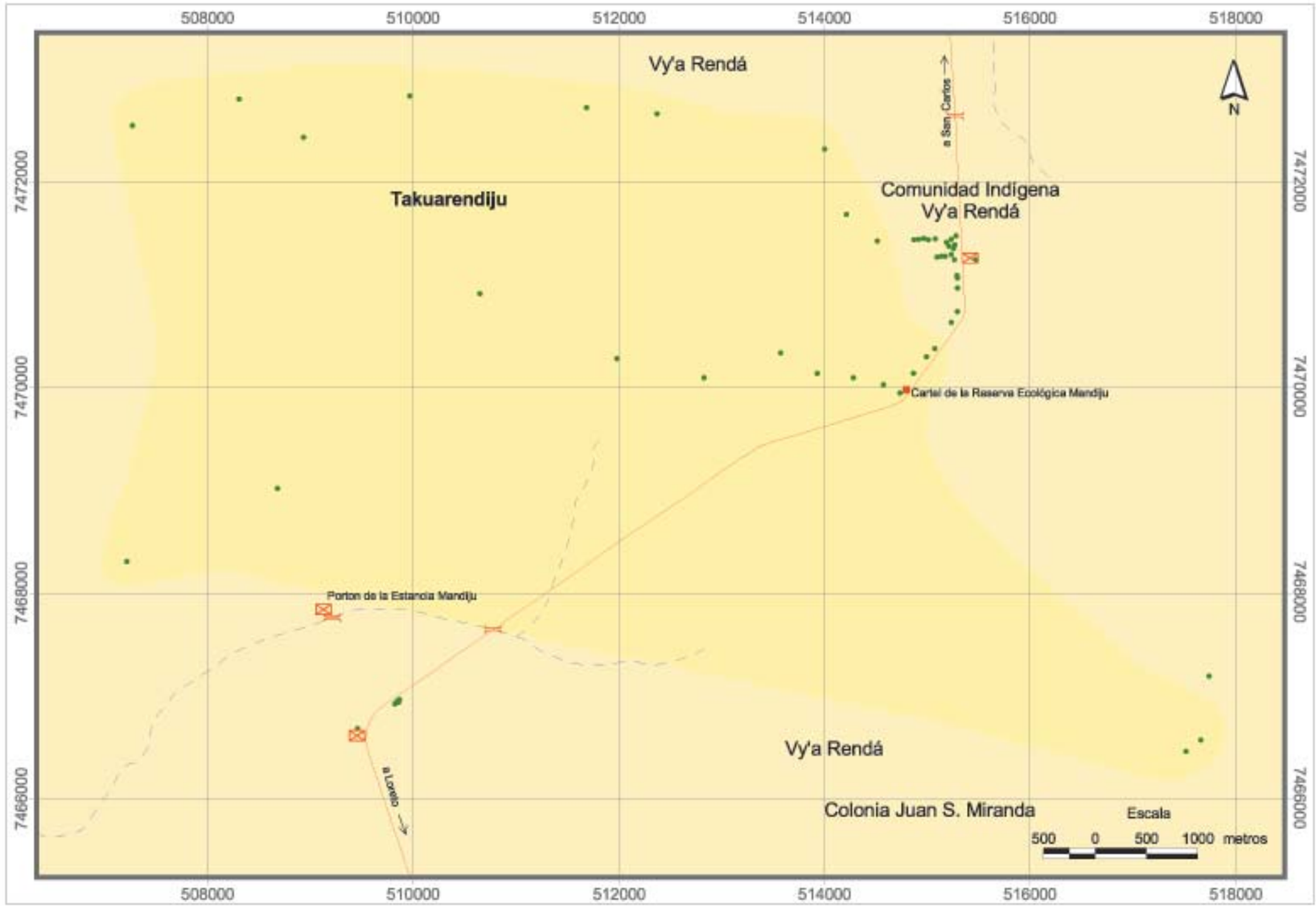

Ubicación en el País



Ubicación en el Departamento



Ubicación en el Distrito



Referencias

- Viviendas
- Escuela
- Iglesia
- Puesto de Salud
- Comercio y Servicio
- Cooperativa
- Cementerio
- Cancha de fútbol
- Antena
- Tanque de Agua
- Portón
- Puente
- Otras Referencias
- Hidrografía
- Vías asfaltadas
- Vías no asfaltadas
- Área aproximada de la Comunidad

Comunidad Jeguahaty

Localización Geográfica

Departamento:	Concepción
Distrito:	Concepción
Área:	Rural

Distancias

De la Capital Departamental (Concepción) :	129 Kilómetros
De la Cabecera Distrital (Concepción) :	129 Kilómetros

Identificación Cultural - Jurídica

Familia Lingüística:	Guaraní
Etnia:	Páî Tavyterâ (100,0%)
Lengua Hablada:	Guaraní (100,0%)
Personería Jurídica:	Sí tiene
Situación de la Tierra:	Con tierra propia

Condición Sociodemográfica

Población según grupos de edad

	Total	0-4	5-14	15-29	30-64	65 y más
Ambos Sexos	132	30	53	21	27	1
Varones	67	13	29	10	15	0
Mujeres	65	17	24	11	12	1

Total de Viviendas:	25
Tipos de Viviendas Particulares:	Rancho (72,0%), Casa (28,0%)
Promedio de Habitantes por Vivienda:	5,7
Promedio de Años de Estudio:	0,7
Con Partida de Nacimiento:	54,5%
Con Cédula de Identidad:	3,8%

Actividades Económicas

Caza y Pesca:	Sí realiza	Carpincho, Armadillo, Cerdo silvestre, Conejo, Peces, Otros
Recolección:	Sí realiza	Coco, Miel silvestre, Guavirá, Guavijú
Artesanía:	Sí realiza	Lana, Algodón
Población Económicamente Activa:		32 personas
Tasa de Actividad:		44,4%
Ocupación Principal:		Agricultor (100,0%)
Tipos de Cultivos por Vivienda:		Mandioca (80,0%), Batata (64,0%), Maíz (56,0%), Caña de azúcar (24,0%), Banana (24,0%)

Servicios

Local Escolar (Escuela/Colegio):	Sí tiene
Centro o Puesto de Salud:	No tiene
Tipo de Luz en la Vivienda:	Lampium, vela, candil (65,2%), Fogón (30,4%), Lámpara (Kerosene, gas) (4,3%)
Tipo de Agua en la Vivienda:	Tajamar, naciente (78,3%), Pozo sin Bomba (21,7%)

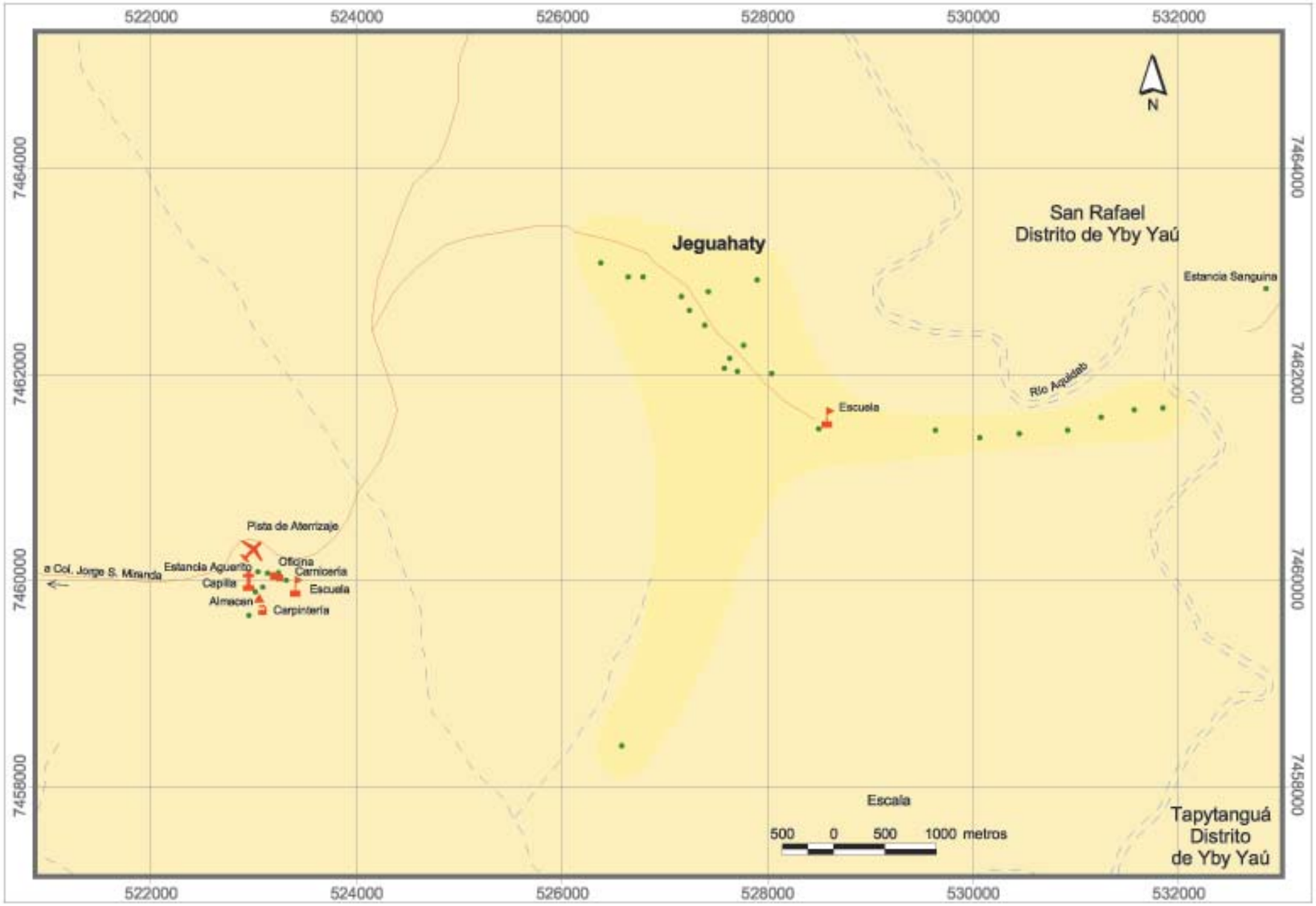

Ubicación en el País



Ubicación en el Departamento



Ubicación en el Distrito



Referencias

- Viviendas
- Escuela
- Iglesia
- Puesto de Salud
- Comercio y Servicio
- Cooperativa
- Cementerio
- Cancha de fútbol
- Antena
- Tanque de Agua
- Portón
- Puente
- Otras Referencias
- Hidrografía
- Vías asfaltadas
- Vías no asfaltadas
- Área aproximada de la Comunidad

Comunidad Sapukái

Localización Geográfica

Departamento:	Concepción
Distrito:	Yby Ya'ú
Área:	Rural

Distancias

De la Capital Departamental (Concepción) :	139 Kilómetros
De la Cabecera Distrital (Yby Ya'ú) :	29 Kilómetros

Identificación Cultural - Jurídica

Familia Lingüística:	Guaraní
Etnia:	Páî Tavyterâ (100,0%)
Lengua Hablada:	Páî Tavyterâ (92,0%), Guaraní (8,0%)
Personería Jurídica:	Sí tiene
Sítuación de la Tierra:	Con tierra propia

Condición Sociodemográfica

Población según grupos de edad

	Total	0-4	5-14	15-29	30-64	65 y más
Ambos Sexos	144	38	47	32	25	2
Varones	58	18	18	13	9	0
Mujeres	86	20	29	19	16	2

Total de Viviendas:	25
Tipos de Viviendas Particulares:	Rancho (100,0%)
Promedio de Habitantes por Vivienda:	5,8
Promedio de Años de Estudio:	1,6
Con Partida de Nacimiento:	27,1%
Con Cédula de Identidad:	8,3%

Actividades Económicas

Caza y Pesca:	Sí realiza	Armadillo, Peces
Recolección:	No realiza	-
Artesanía:	No realiza	-
Población Económicamente Activa:		42 personas
Tasa de Actividad:		52,5%
Ocupación Principal:		Agricultor (92,9%), Changador (4,8%), Lavanderos y planchadores manuales (2,4%)
Tipos de Cultivos por Vivienda:		Mandioca (68,0%), Maíz (64,0%), Poroto (56,0%), Zapallo (16,0%), Sandía (16,0%)

Servicios

Local Escolar (Escuela/Colegio):	No tiene
Centro o Puesto de Salud:	No tiene
Tipo de Luz en la Vivienda:	Lampium, vela, candil (80,0%), Fogón (20,0%)
Tipo de Agua en la Vivienda:	Tajamar, naciente (92,0%), Pozo sin Bomba (8,0%)

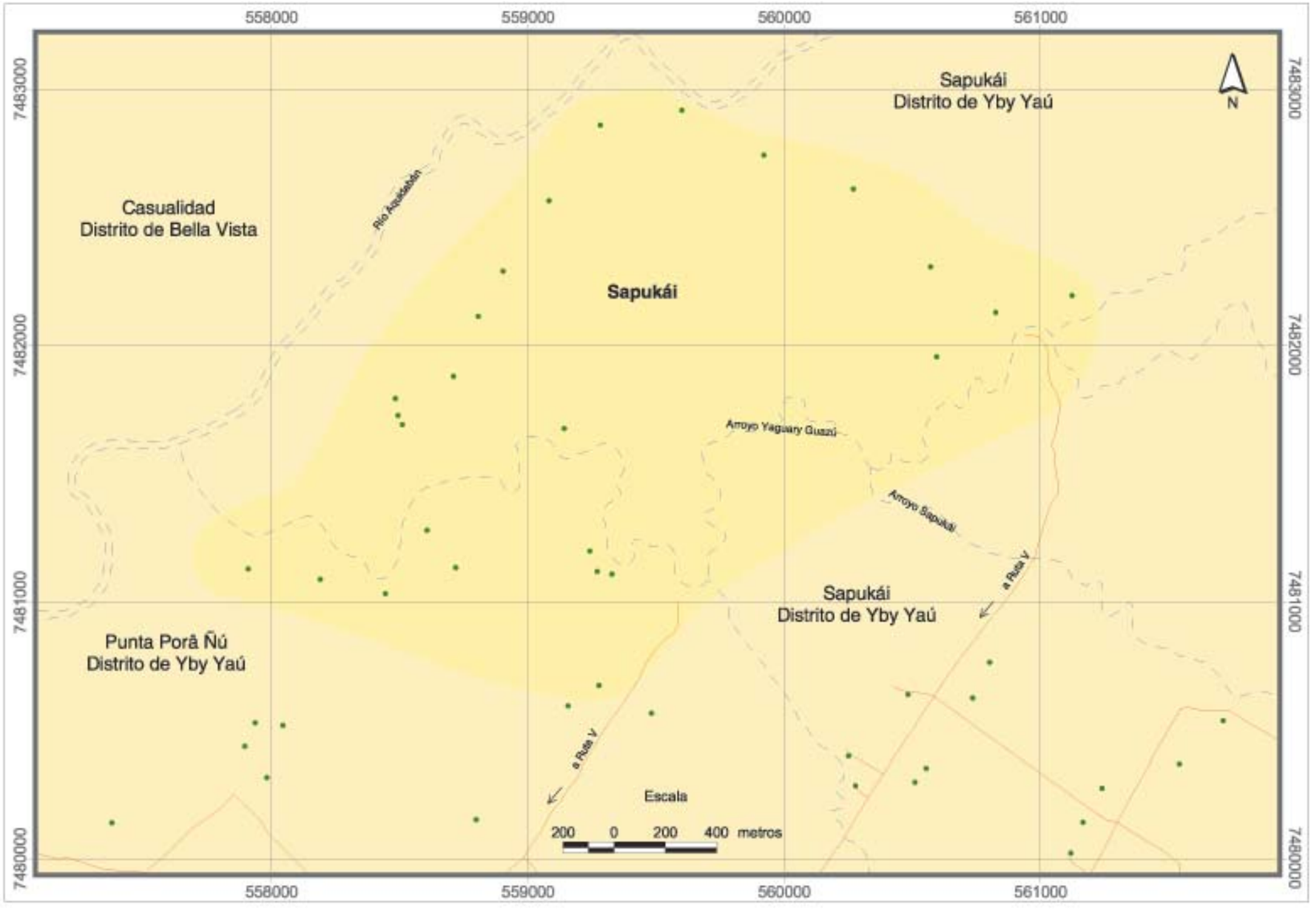

Ubicación en el País



Ubicación en el Departamento



Ubicación en el Distrito



Referencias

- Viviendas
- Escuela
- Iglesia
- Puesto de Salud
- Comercio y Servicio
- Cooperativa
- Cementerio
- Cancha de fútbol
- Antena
- Tanque de Agua
- Portón
- Puente
- Otras Referencias
- Hidrografía
- Vías asfaltadas
- Vías no asfaltadas
- Área aproximada de la Comunidad

Comunidad Ypyju -Tukambiju

Localización Geográfica

Departamento:	Concepción
Distrito:	Yby Ya'ú
Área:	Rural

Distancias

De la Capital Departamental (Concepción) :	147 Kilómetros
De la Cabecera Distrital (Yby Ya'ú) :	37 Kilómetros

Identificación Cultural - Jurídica

Familia Lingüística:	Guaraní
Etnia:	Páî Tavyterâ (100,0%)
Lengua Hablada:	Páî Tavyterâ (87,0%), Guaraní (13,0%)
Personería Jurídica:	Sí tiene
Sítuación de la Tierra:	Con tierra propia

Condición Sociodemográfica

Población según grupos de edad

	Total	0-4	5-14	15-29	30-64	65 y más
Ambos Sexos	113	24	34	28	25	2
Varones	62	12	20	16	12	2
Mujeres	51	12	14	12	13	0

Total de Viviendas:	25
Tipos de Viviendas Particulares:	Rancho (72,0%), Casa (12,0%), Galpón (12,0%),Temporal (4,0%)
Promedio de Habitantes por Vivienda:	4,9
Promedio de Años de Estudio:	0,6
Con Partida de Nacimiento:	23,9%
Con Cédula de Identidad:	8,0%

Actividades Económicas

Caza y Pesca:	Sí realiza	Armadillo, Peces, Lagarto, Venado, Coatí
Recolección:	Sí realiza	Coco, Jakarati'á, Miel silvestre, Guavirá, Guavijú, Otros
Artesanía:	Sí realiza	Algodón
Población Económicamente Activa:		58 personas
Tasa de Actividad:		87,9%
Ocupación Principal:		Agricultor (96,0%), Peón agropecuario (2,0%)
Tipos de Cultivos por Vivienda:		Mandioca (80,0%), Maíz (64,0%), Batata (60,0%), Poroto (52,0%), Zapallo (52,0%)

Servicios

Local Escolar (Escuela/Colegio):	Sí tiene
Centro o Puesto de Salud:	No tiene
Tipo de Luz en la Vivienda:	Fogón (60,9%), Lampium, vela, candil (30,4%), Lámpara (Kerosene, Gas) (8,7%)
Tipo de Agua en la Vivienda:	Tajamar, naciente (87,0%), Pozo sin Bomba (13,0%)

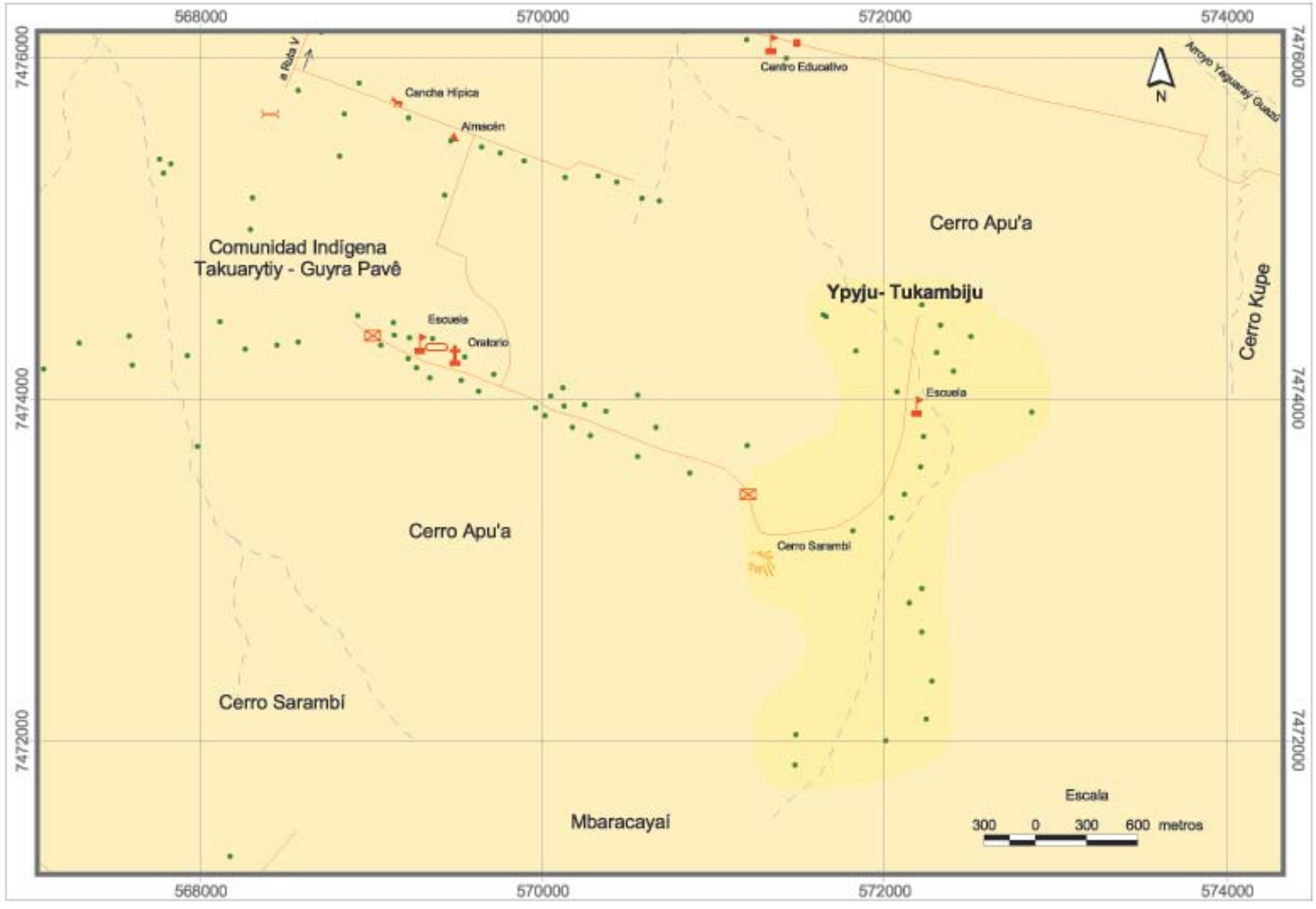

Ubicación en el País



Ubicación en el Departamento



Ubicación en el Distrito



Referencias

- Viviendas
- Escuela
- Iglesia
- Puesto de Salud
- Comercio y Servicio
- Cooperativa
- Cementerio
- Cancha de fútbol
- Antena
- Tanque de Agua
- Portón
- Puente
- Otras Referencias
- Hidrografía
- Vías asfaltadas
- Vías no asfaltadas
- Área aproximada de la Comunidad

Comunidad Takuarytiy - Guyra Pavê

Localización Geográfica

Departamento:	Concepción
Distrito:	Yby Ya'ú
Área:	Rural

Distancias

De la Capital Departamental (Concepción) :	141 Kilómetros
De la Cabecera Distrital (Yby Ya'ú) :	31 Kilómetros

Identificación Cultural - Jurídica

Familia Lingüística:	Guaraní
Etnia:	Pâi Tavyterâ (97,5%), Avá-Guaraní (0,6%), No Indígena (1,9%)
Lengua Hablada:	Guaraní (100,0%)
Personería Jurídica:	Sí tiene
Sítuación de la Tierra:	Con tierra propia

Condición Sociodemográfica

Población según grupos de edad

	Total	0-4	5-14	15-29	30-64	65 y más
Ambos Sexos	159	36	43	42	33	5
Varones	79	15	24	21	18	1
Mujeres	80	21	19	21	15	4

Total de Viviendas:	28
Tipos de Viviendas Particulares:	Rancho (85,7%), Galpón (10,7%), Casa (3,6%)
Promedio de Habitantes por Vivienda:	5,7
Promedio de Años de Estudio:	0,6
Con Partida de Nacimiento:	30,2%
Con Cédula de Identidad:	10,1%

Actividades Económicas

Caza y Pesca:	Sí realiza	Armadillo, Cerdo silvestre, Venado, Coatí
Recolección:	Sí realiza	Coco, Jakarati'á, Miel silvestre, Guavirá, Pakurí
Artesanía:	Sí realiza	Algodón
Población Económicamente Activa:		47 personas
Tasa de Actividad:		48,5%
Ocupación Principal:		Agricultor (100,0%)
Tipos de Cultivos por Vivienda:		Mandioca (60,7%), Maíz (46,4%), Poroto (35,7%), Batata (25,0%), Zapallo (7,1%)

Servicios

Local Escolar (Escuela/Colegio):	No tiene
Centro o Puesto de Salud:	No tiene
Tipo de Luz en la Vivienda:	Fogón (60,7%), Lámpara (Kerosene, gas) (28,6%), Lampium, vela, candil (10,7%)
Tipo de Agua en la Vivienda:	Tajamar, naciente (57,1%), Pozo sin Bomba (42,9%)

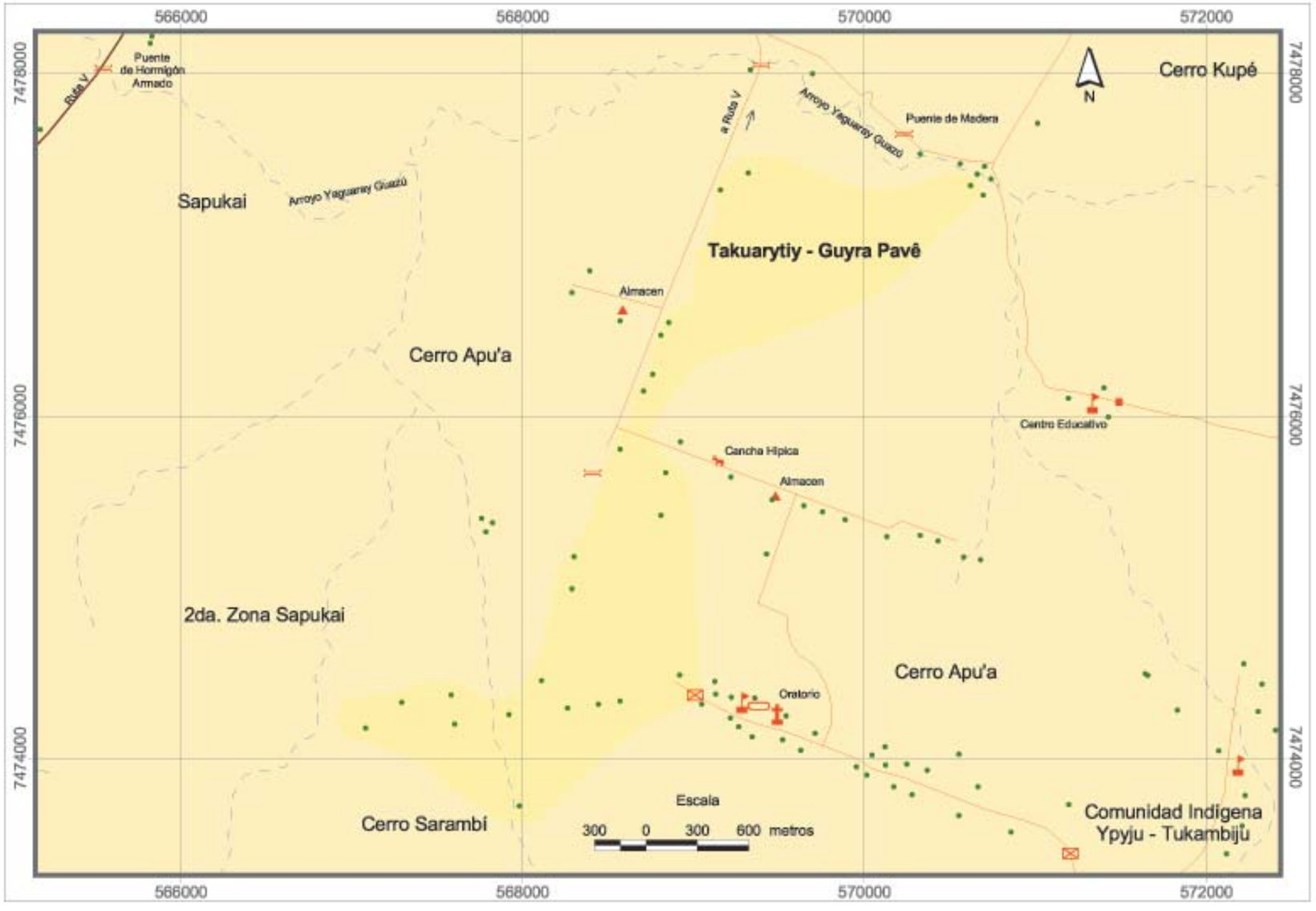

Ubicación en el País



Ubicación en el Departamento



Ubicación en el Distrito



Referencias

- Viviendas
- Escuela
- Iglesia
- Puesto de Salud
- Comercio y Servicio
- Cooperativa
- Cementerio
- Cancha de fútbol
- Antena
- Tanque de Agua
- Portón
- Puente
- Otras Referencias
- Hidrografía
- Vías asfaltadas
- Vías no asfaltadas
- Área aproximada de la Comunidad

Comunidad Yvyra'ija

Localización Geográfica

Departamento:	Concepción
Distrito:	Yby Ya'ú
Área:	Rural

Distancias

De la Capital Departamental (Concepción) :	142 Kilómetros
De la Cabecera Distrital (Yby Ya'ú) :	32 Kilómetros

Identificación Cultural - Jurídica

Familia Lingüística:	Guaraní
Etnia:	Páî Tavyterâ (99,0%), Avá-Guaraní (1,0%)
Lengua Hablada:	Guaraní (70,0%), Páî Tavyterâ (30,0%)
Personería Jurídica:	No tiene
Sítuación de la Tierra:	Sin tierra propia (en trámite)

Condición Sociodemográfica

Población según grupos de edad

	Total	0-4	5-14	15-29	30-64	65 y más
Ambos Sexos	103	23	32	30	18	0
Varones	47	6	15	14	12	0
Mujeres	56	17	17	16	6	0

Total de Viviendas:	22
Tipos de Viviendas Particulares:	Rancho (90,9%), Casa (9,1%)
Promedio de Habitantes por Vivienda:	5,2
Promedio de Años de Estudio:	0,3
Con Partida de Nacimiento:	15,5%
Con Cédula de Identidad:	4,9%

Actividades Económicas

Caza y Pesca:	Sí realiza	Armadillo, Cerdo silvestre, Peces, Venado, Coatí, Otros
Recolección:	No realiza	-
Artesanía:	No realiza	-
Población Económicamente Activa:		44 personas
Tasa de Actividad:		74,6%
Ocupación Principal:		Agricultor (78,6%), Peón agropecuario (19,0%)
Tipos de Cultivos por Vivienda:		Mandioca (72,7%), Poroto (45,5%), Maíz (45,5%), Zapallo (31,8%), Sandía (27,3%)

Servicios

Local Escolar (Escuela/Colegio):	Sí tiene
Centro o Puesto de Salud:	No tiene
Tipo de Luz en la Vivienda:	Fogón (50,0%), Lampium, vela, candil (45,0%), Lámpara (Kerosene, gas) (5,0%)
Tipo de Agua en la Vivienda:	Pozo sin Bomba (55,0%), Aljibe (25,0%), Tajamar, naciente (15,0%), Pozo con Bomba (5,0%)

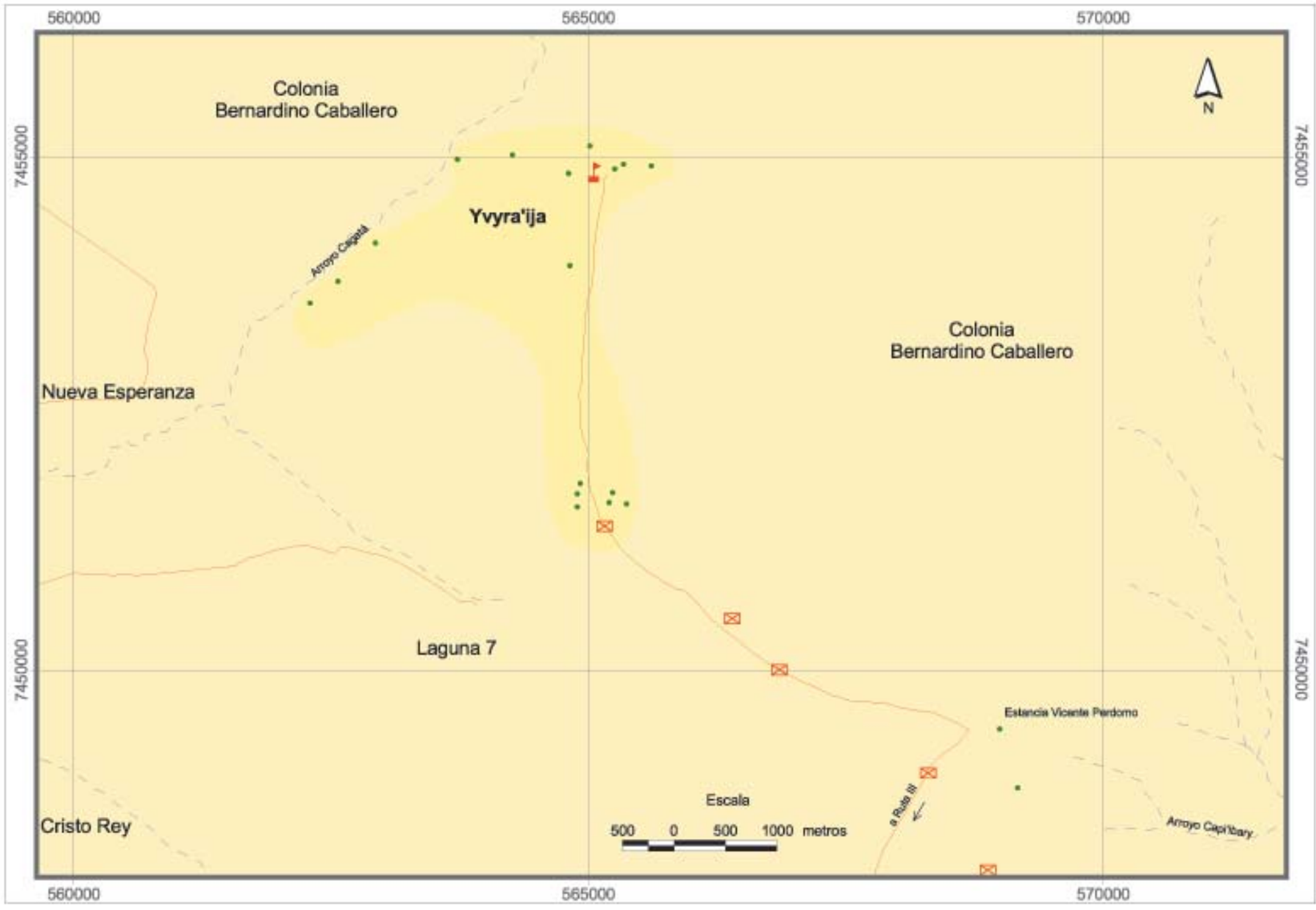

Ubicación en el País



Ubicación en el Departamento



Ubicación en el Distrito



Referencias

- Viviendas
- Escuela
- Iglesia
- Puesto de Salud
- Comercio y Servicio
- Cooperativa
- Cementerio
- Cancha de fútbol
- Antena
- Tanque de Agua
- Portón
- Puente
- Otras Referencias
- Hidrografía
- Vías asfaltadas
- Vías no asfaltadas
- Área aproximada de la Comunidad

Comunidad Cerro Puka

Localización Geográfica

Departamento:	Concepción
Distrito:	Yby Ya'ú
Área:	Rural

Distancias

De la Capital Departamental (Concepción) :	137 Kilómetros
De la Cabecera Distrital (Yby Ya'ú) :	27 Kilómetros

Identificación Cultural - Jurídica

Familia Lingüística:	Guaraní
Etnia:	Páî Tavyterâ (100,0%)
Lengua Hablada:	Páî Tavyterâ (77,8%), Guaraní (22,2%)
Personería Jurídica:	Sí tiene
Sítuación de la Tierra:	Con tierra propia

Condición Sociodemográfica

Población según grupos de edad

	Total	0-4	5-14	15-29	30-64	65 y más
Ambos Sexos	87	24	27	22	11	3
Varones	48	13	17	9	7	2
Mujeres	39	11	10	13	4	1

Total de Viviendas:	19
Tipos de Viviendas Particulares:	Rancho (63,2%), Casa (31,6%), Temporal (5,3%)
Promedio de Habitantes por Vivienda:	4,8
Promedio de Años de Estudio:	0,3
Con Partida de Nacimiento:	12,6%
Con Cédula de Identidad:	2,3%

Actividades Económicas

Caza y Pesca:	Sí realiza	Carpincho, Armadillo, Cerdo silvestre, Lagarto, Avestruz, Otros
Recolección:	Sí realiza	Cogollo de palma, Tuna, Coco, Jata'í, Ñangapiry, Otros
Artesanía:	Sí realiza	Hoja de palma, Guembepí, Madera
Población Económicamente Activa:		42 personas
Tasa de Actividad:		91,3%
Ocupación Principal:		Agricultor (90,5%), Peón agropecuario (7,1%), Personal doméstico (2,4%)
Tipos de Cultivos por Vivienda:		Mandioca (84,2%), Maíz (52,6%) , Poroto (42,1%), Batata (42,1%), Sandía (42,1%)

Servicios

Local Escolar (Escuela/Colegio):	No tiene
Centro o Puesto de Salud:	No tiene
Tipo de Luz en la Vivienda:	Fogón (77,8%), Lampium, vela, candil (11,1%), Luz Eléctrica (5,6%), Lámpara (Kerosene, gas) (5,6%)
Tipo de Agua en la Vivienda:	Pozo sin Bomba (61,1%), Tajamar, naciente (38,9%)

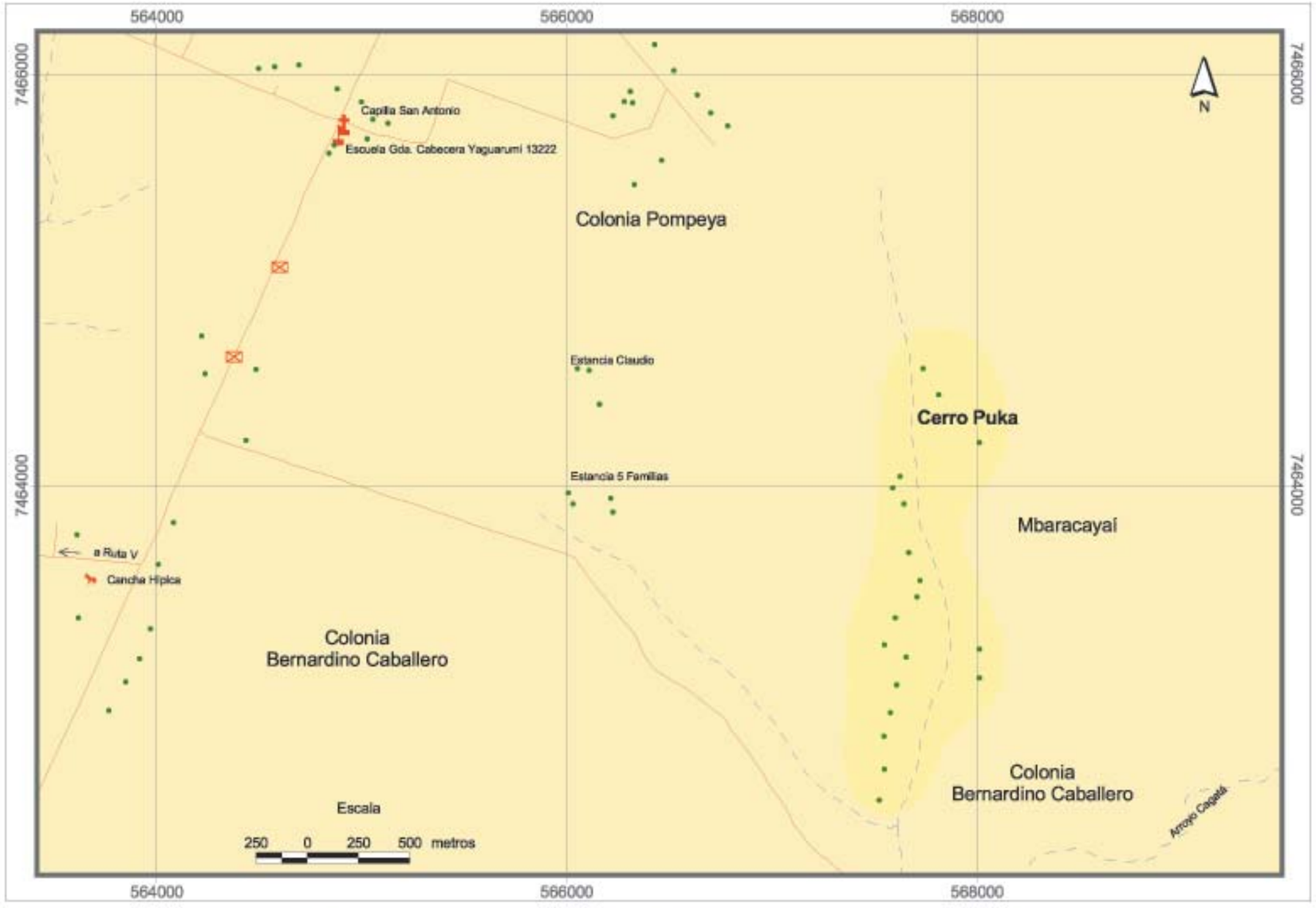

Ubicación en el País



Ubicación en el Departamento



Ubicación en el Distrito

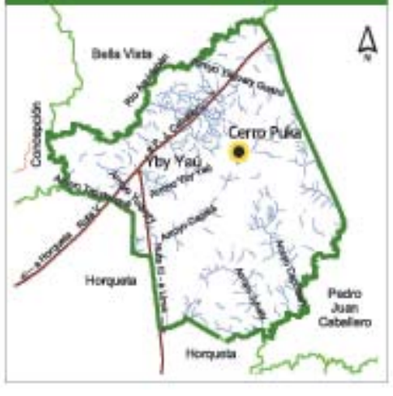

Referencias

- Viviendas
- Escuela
- Iglesia
- Puesto de Salud
- Comercio y Servicio
- Cooperativa
- Cementerio
- Cancha de fútbol
- Antena
- Tanque de Agua
- Portón
- Puente
- Otras Referencias
- Hidrografía
- Vías asfaltadas
- Vías no asfaltadas
- Área aproximada de la Comunidad

Comunidad Yrapey

Localización Geográfica

Departamento:	Concepción
Distrito:	Yby Ya'ú
Área:	Rural

Distancias

De la Capital Departamental (Concepción):	117 Kilómetros
De la Cabecera Distrital (Yby Ya'ú):	7 Kilómetros

Identificación Cultural - Jurídica

Familia Lingüística:	Guaraní
Etnia:	Páî Tavyterâ (100,0%)
Lengua Hablada:	Páî Tavyterâ (63,0%), Guaraní (37,0%)
Personería Jurídica:	No tiene
Sítuación de la Tierra:	Sin tierra propia (en trámite)

Condición Sociodemográfica

Población según grupos de edad

	Total	0-4	5-14	15-29	30-64	65 y más
Ambos Sexos	308	62	102	81	58	5
Varones	153	35	49	40	28	1
Mujeres	155	27	53	41	30	4

Total de Viviendas:	59
Tipos de Viviendas Particulares:	Rancho (83,1%), Casa (16,9%)
Promedio de Habitantes por Vivienda:	5,7
Promedio de Años de Estudio:	2,2
Con Partida de Nacimiento:	57,5%
Con Cédula de Identidad:	28,9%

Actividades Económicas

Caza y Pesca:	Sí realiza	Carpincho, Armadillo, Conejillo, Peces, Cocodrilo, Otros
Recolección:	Sí realiza	Coco, Jata'í, Ñangapiry, Guembé, Miel silvestre, Otros
Artesanía:	No realiza	-

Población Económicamente Activa:	123 personas
Tasa de Actividad:	66,1%
Ocupación Principal:	Agricultor (90,8%), Peón agropecuario (8,3%), Albañil (0,8%)
Tipos de Cultivos por Vivienda:	Mandioca (89,8%), Maíz (78,0%), Batata (69,5%), Poroto (66,1%), Zapallo (44,1%)

Servicios

Local Escolar (Escuela/Colegio):	Sí tiene
Centro o Puesto de Salud:	Sí tiene
Tipo de Luz en la Vivienda:	Fogón (46,3%), Lampium, vela, candil (35,2%), Luz Eléctrica (18,5%)
Tipo de Agua en la Vivienda:	Pozo sin Bomba (81,5%), Tajamar, naciente (18,5%)

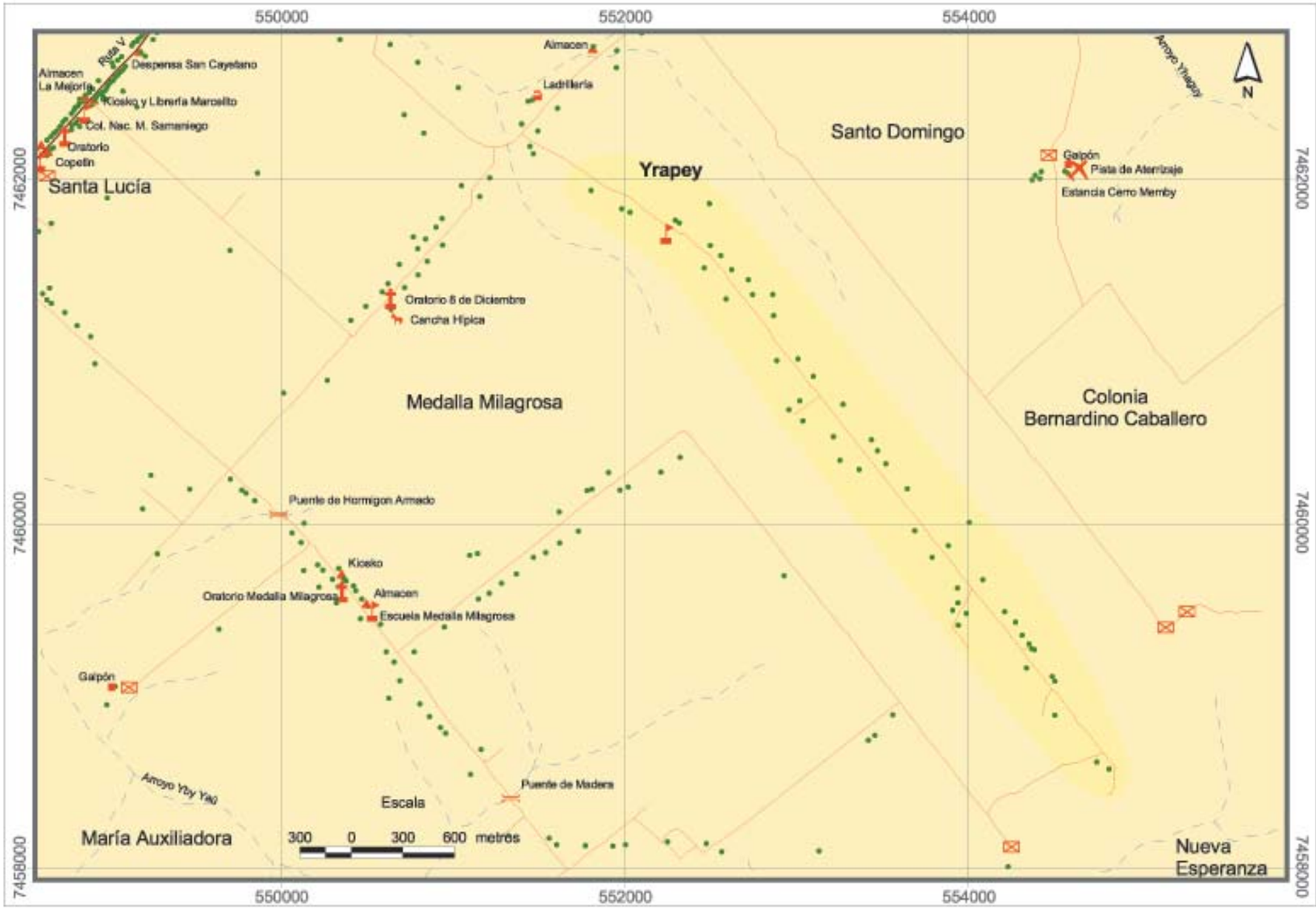

Ubicación en el País



Ubicación en el Departamento



Ubicación en el Distrito



Referencias

- Viviendas
- Escuela
- Iglesia
- Puesto de Salud
- Comercio y Servicio
- Cooperativa
- Cementerio
- Cancha de fútbol
- Antena
- Tanque de Agua
- Portón
- Puente
- Otras Referencias
- Hidrografía
- Vías asfaltadas
- Vías no asfaltadas
- Área aproximada de la Comunidad

Comunidad Guyra Keha

Localización Geográfica

Departamento:	Concepción
Distrito:	Yby Ya'ú
Área:	Rural

Distancias

De la Capital Departamental (Concepción) :	143 Kilómetros
De la Cabecera Distrital (Yby Ya'ú) :	33 Kilómetros

Identificación Cultural - Jurídica

Familia Lingüística:	Guaraní
Etnia:	Pâi Tavyterâ (100,0%)
Lengua Hablada:	Guaraní (75,0%), Pâi Tavyterâ (25,0%)
Personería Jurídica:	Sí tiene
Sítuación de la Tierra:	Con tierra propia

Condición Sociodemográfica

Población según grupos de edad

	Total	0-4	5-14	15-29	30-64	65 y más
Ambos Sexos	22	4	8	4	5	1
Varones	11	2	3	1	4	1
Mujeres	11	2	5	3	1	0

Total de Viviendas:	5
Tipos de Viviendas Particulares:	Casa (40,0%), Rancho (40,0%), Temporal (20,0%)
Promedio de Habitantes por Vivienda:	5,5
Promedio de Años de Estudio:	0,6
Con Partida de Nacimiento:	0,0%
Con Cédula de Identidad:	0,0%

Actividades Económicas

Caza y Pesca:	Sí realiza	Armadillo, Cerdo silvestre, Venado
Recolección:	Sí realiza	Coco, Miel silvestre, Guavirá, Guavijú
Artesanía:	No realiza	-

Población Económicamente Activa:	10 personas
Tasa de Actividad:	71,4%
Ocupación Principal:	Agricultor (100,0%)
Tipos de Cultivos por Vivienda:	Mandioca (80,0%), Maíz (60,0%), Poroto (60,0%), Arroz (40,0%), Zapallo (20,0%)

Servicios

Local Escolar (Escuela/Colegio):	No tiene
Centro o Puesto de Salud:	No tiene
Tipo de Luz en la Vivienda:	Lampium, vela, candil (75,0%), Lámpara (Kerosene, gas) (25,0%)
Tipo de Agua en la Vivienda:	Pozo sin Bomba (100,0%)

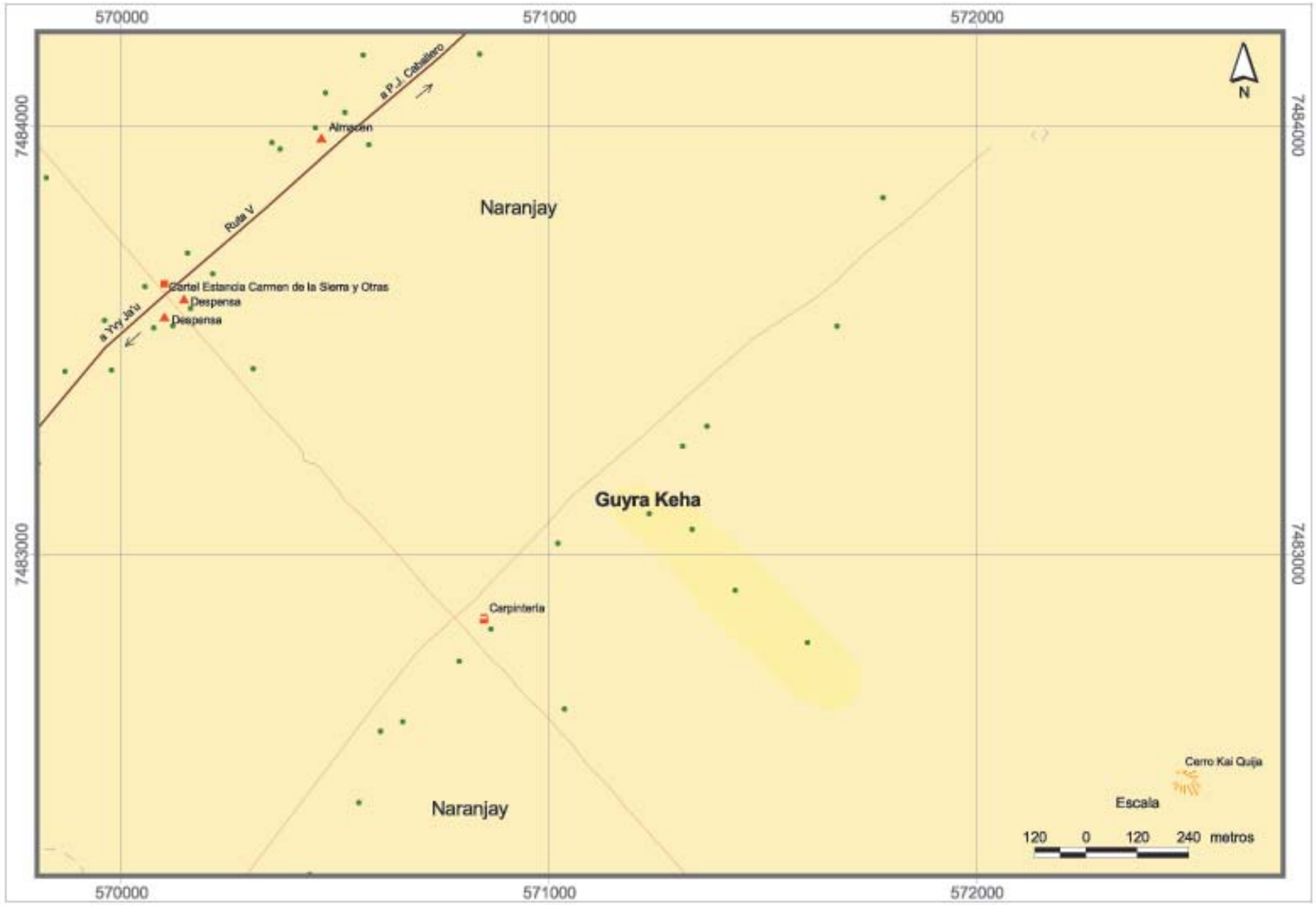

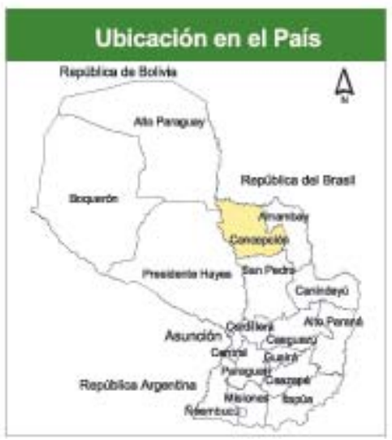



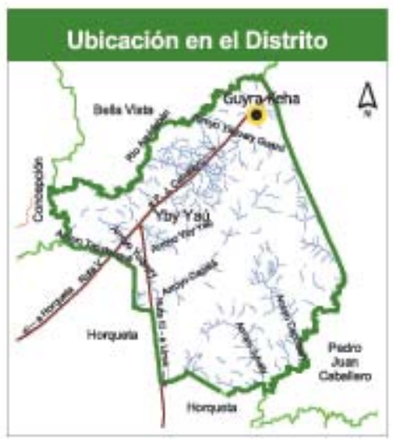



Comunidad Ka'aguy Poty Rory

Localización Geográfica

Departamento:	Concepción
Distrito:	Yby Ya'ú
Área:	Rural

Distancias

De la Capital Departamental (Concepción):	155 Kilómetros
De la Cabecera Distrital (Yby Ya'ú):	45 Kilómetros

Identificación Cultural - Jurídica

Familia Lingüística:	Guaraní
Etnia:	Páî Tavyterâ (90,7%), Mbyá (9,3%)
Lengua Hablada:	Páî Tavyterâ (76,9%), Guaraní (23,1%)
Personería Jurídica:	Sí tiene
Sítuación de la Tierra:	Con tierra propia

Condición Sociodemográfica

Población según grupos de edad

	Total	0-4	5-14	15-29	30-64	65 y más
Ambos Sexos	75	21	24	15	15	0
Varones	36	12	10	6	8	0
Mujeres	39	9	14	9	7	0

Total de Viviendas:	15
Tipos de Viviendas Particulares:	Rancho (66,7%), Casa (20,0%), Temporal (13,3%)
Promedio de Habitantes por Vivienda:	5,8
Promedio de Años de Estudio:	1,1
Con Partida de Nacimiento:	17,3%
Con Cédula de Identidad:	5,3%

Actividades Económicas

Caza y Pesca:	Sí realiza	Armadillo, Cerdo silvestre, Peces, Lagarto, Venado, Otros
Recolección:	Sí realiza	Coco, Ñangapiry
Artesanía:	No realiza	-
Población Económicamente Activa:		35 personas
Tasa de Actividad:		97,2%
Ocupación Principal:		Agricultor (91,4%), Peón agropecuario (5,7%), Personal doméstico (2,9%)
Tipos de Cultivos por Vivienda:		Mandioca (86,7%), Maíz (80,0%), Batata (66,7%), Poroto (46,7%), Sandía (46,7%)

Servicios

Local Escolar (Escuela/Colegio):	Sí tiene
Centro o Puesto de Salud:	No tiene
Tipo de Luz en la Vivienda:	Lampium, vela, candil (100,0%)
Tipo de Agua en la Vivienda:	Tajamar, naciente (84,6%), Pozo sin Bomba (15,4%)

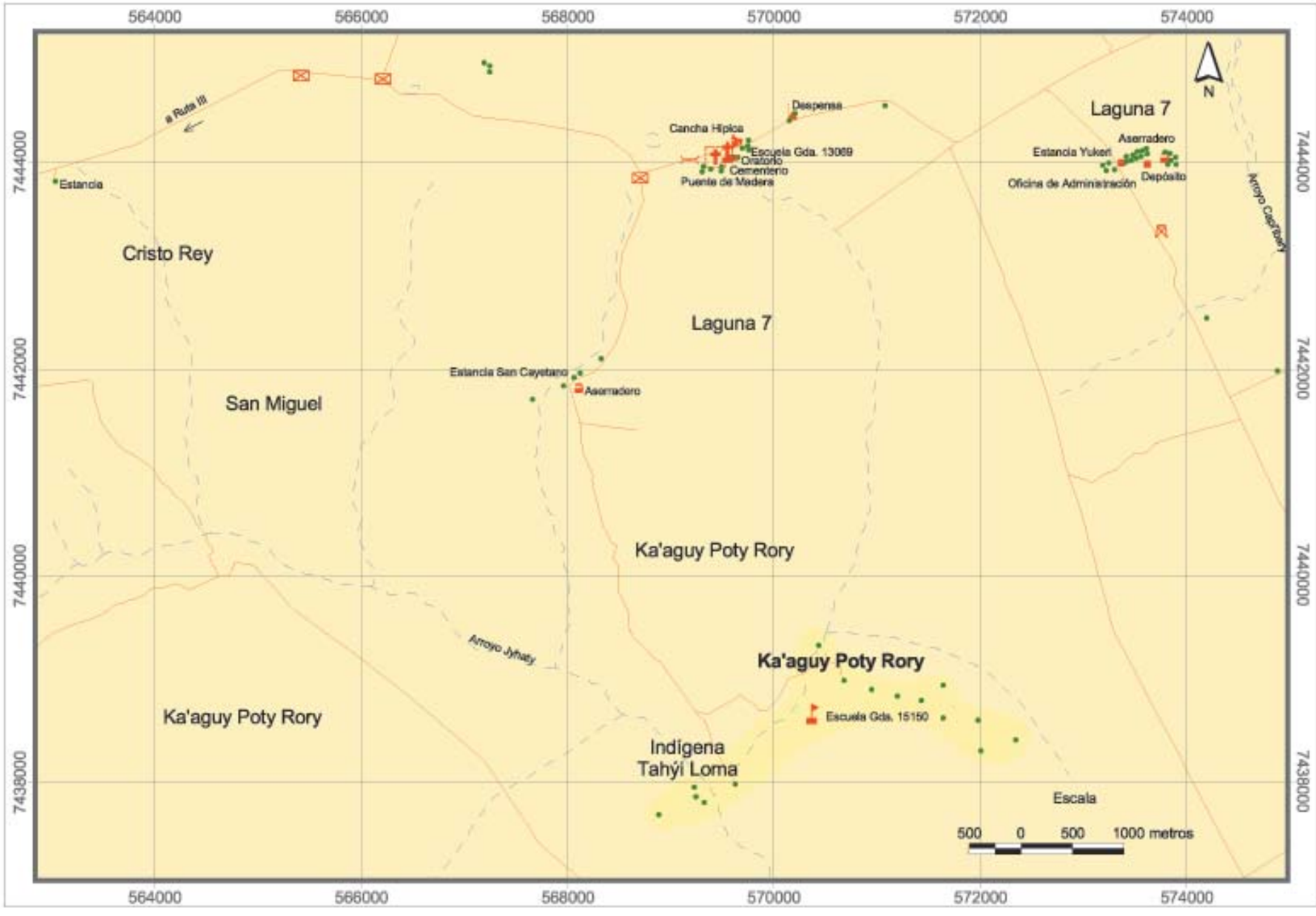

Ubicación en el País



Ubicación en el Departamento



Ubicación en el Distrito



Referencias

- Viviendas
- Escuela
- Iglesia
- Puesto de Salud
- Comercio y Servicio
- Cooperativa
- Cementerio
- Cancha de fútbol
- Antena
- Tanque de Agua
- Portón
- Puente
- Otras Referencias
- Hidrografía
- Vías asfaltadas
- Vías no asfaltadas
- Área aproximada de la Comunidad

Comunidad Jeroky Oka

Localización Geográfica

Departamento:	San Pedro
Distrito:	Tacuatí
Área:	Rural

Distancias

De la Capital Departamental (San Pedro) :	150 Kilómetros
De la Cabecera Distrital (Tacuatí) :	73 Kilómetros

Identificación Cultural - Jurídica

Familia Lingüística:	Guaraní
Etnia:	Páî Tavyterâ (100,0%)
Lengua Hablada:	Páî Tavyterâ (100,0%)
Personería Jurídica:	Sí tiene
Situación de la Tierra:	Sin tierra propia (sin trámite)

Condición Sociodemográfica

Población según grupos de edad

	Total	0-4	5-14	15-29	30-64	65 y más
Ambos Sexos	105	26	30	21	24	4
Varones	60	15	19	10	14	2
Mujeres	45	11	11	11	10	2

Total de Viviendas:	18
Tipos de Viviendas Particulares:	Rancho (100,0%)
Promedio de Habitantes por Vivienda:	5,8
Promedio de Años de Estudio:	0,4
Con Partida de Nacimiento:	9,5%
Con Cédula de Identidad:	4,8%

Actividades Económicas

Caza y Pesca:	Sí realiza	Armadillo, Cerdo silvestre, Peces, Lagarto, Venado, Otros
Recolección:	Sí realiza	Miel silvestre, Guavirá, Guavijú, Pakurí
Artesanía:	Sí realiza	Takuara, Totora
Población Económicamente Activa:		34 personas
Tasa de Actividad:		54,8%
Ocupación Principal:		Agricultor (75,9%), Peón agropecuario (20,7%) , Trabajador agropecuario (3,4%)
Tipos de Cultivos por Vivienda:		Mandioca (11,1%), Maíz (11,1%)

Servicios

Local Escolar (Escuela/Colegio):	No tiene
Centro o Puesto de Salud:	No tiene
Tipo de Luz en la Vivienda:	Fogón (100,0%)
Tipo de Agua en la Vivienda:	Pozo sin Bomba (55,6%), Tajamar, naciente (44,4%)

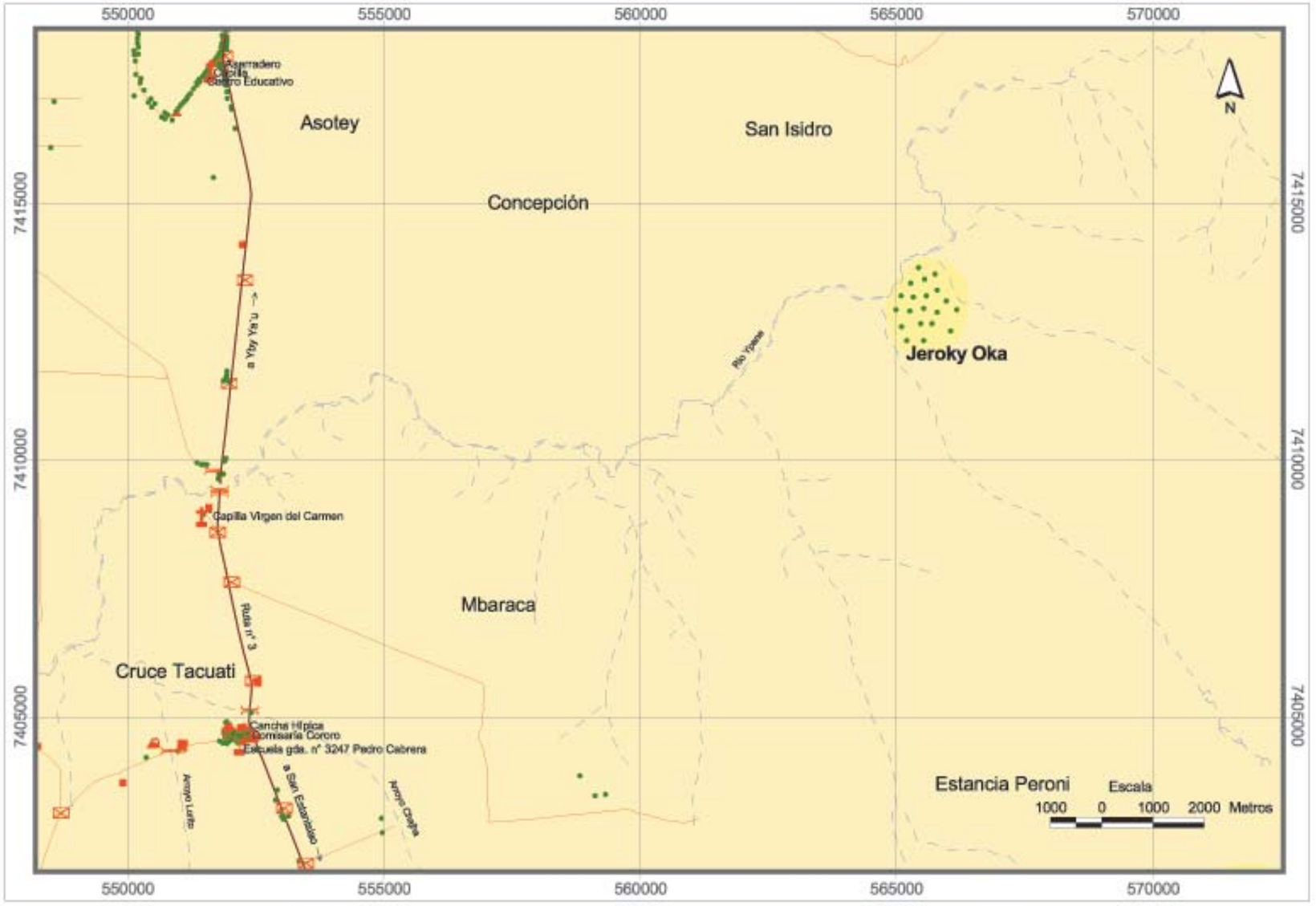

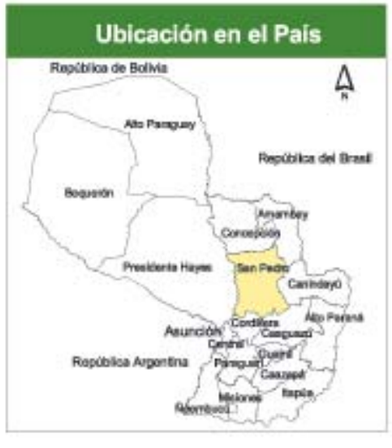



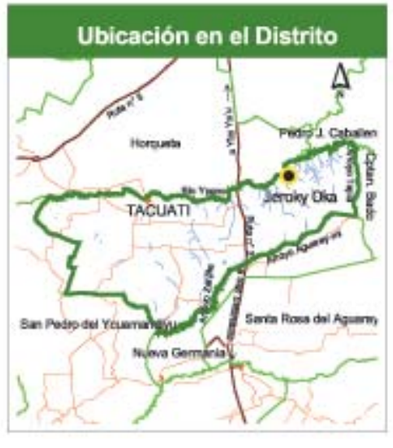



Comunidad Kapi'itindy

Localización Geográfica

Departamento:	San Pedro
Distrito:	Tacuatí
Área:	Rural

Distancias

De la Capital Departamental (San Pedro) :	140 Kilómetros
De la Cabecera Distrital (Tacuatí) :	99 Kilómetros

Identificación Cultural - Jurídica

Familia Lingüística:	Guaraní
Etnia:	Páî Tavyterâ (100,0%)
Lengua Hablada:	Guaraní (100,0%)
Personería Jurídica:	Sí tiene
Situación de la Tierra:	Sin tierra propia (en trámite)

Condición Sociodemográfica

Población según grupos de edad

	Total	0-4	5-14	15-29	30-64	65 y más
Ambos Sexos	145	27	47	43	28	0
Varones	80	16	24	24	16	0
Mujeres	65	11	23	19	12	0

Total de Viviendas:	30
Tipos de Viviendas Particulares:	Temporal (60,0%), Rancho (40,0%)
Promedio de Habitantes por Vivienda:	4,8
Promedio de Años de Estudio:	0,0
Con Partida de Nacimiento:	1,4%
Con Cédula de Identidad:	0,0%

Actividades Económicas

Caza y Pesca:	Sí realiza	Armadillo, Cerdo silvestre, Conejo, Lagarto, Venado, Otros
Recolección:	Sí realiza	Coco, Ñangapiry, Miel silvestre, Guavirá, Guavijú, Otros
Artesanía:	No realiza	-
Población Económicamente Activa:		60 personas
Tasa de Actividad:		66,7%
Ocupación Principal:		Agricultor (66,7%), Peón agropecuario (33,3%)
Tipos de Cultivos por Vivienda:		Mandioca (100,0%), Poroto (96,7%), Maíz (96,7%), Batata (80,0%), Banana (80,0%)

Servicios

Local Escolar (Escuela/Colegio):	Sí tiene
Centro o Puesto de Salud:	No tiene
Tipo de Luz en la Vivienda:	Fogón (73,3%), Lampium, vela, candil (23,3%), Lámpara (Kerosene, gas) (3,3%)
Tipo de Agua en la Vivienda:	Pozo sin Bomba (63,3%), Tajamar, naciente (36,7%)

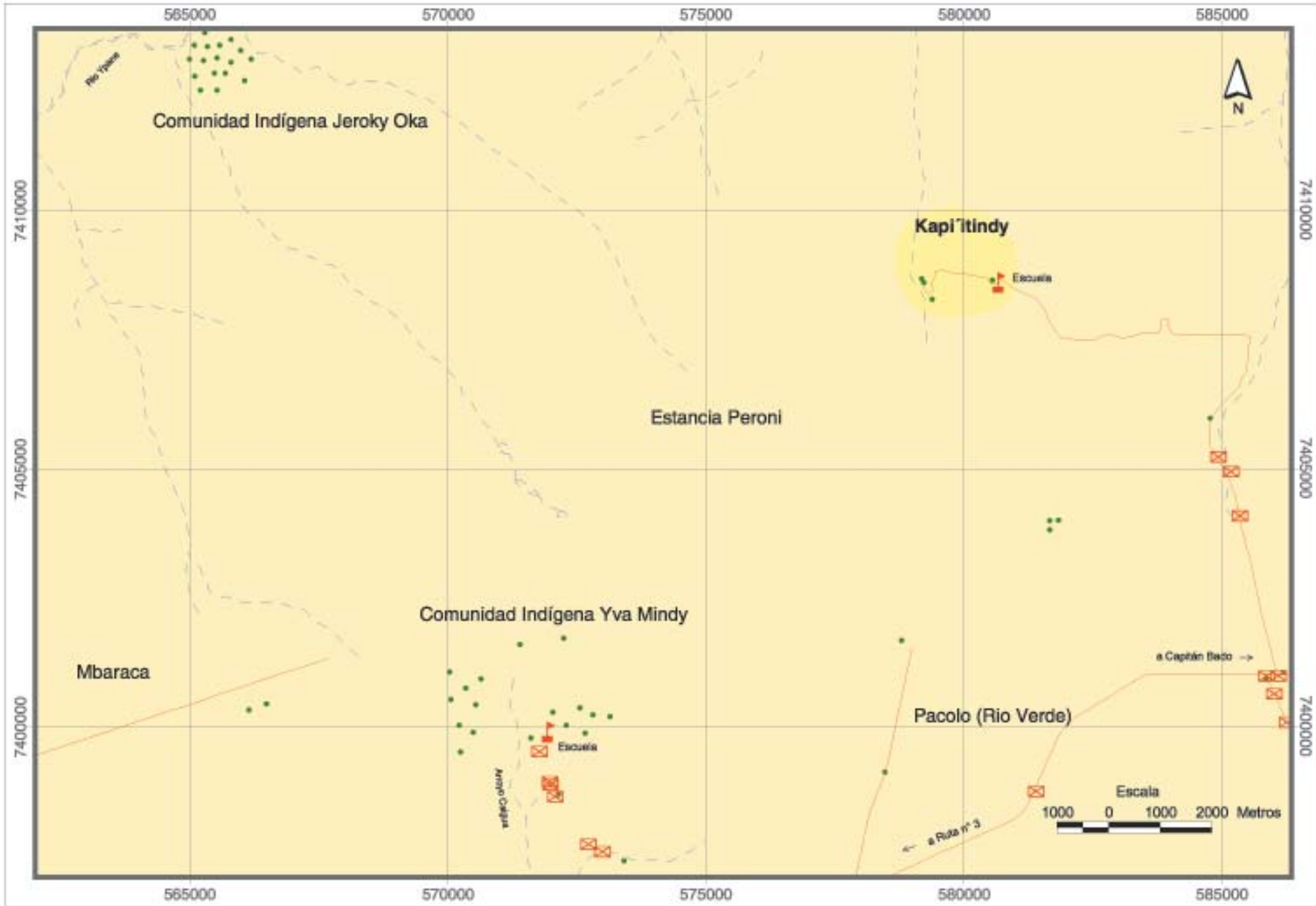

Ubicación en el País



Ubicación en el Departamento



Ubicación en el Distrito

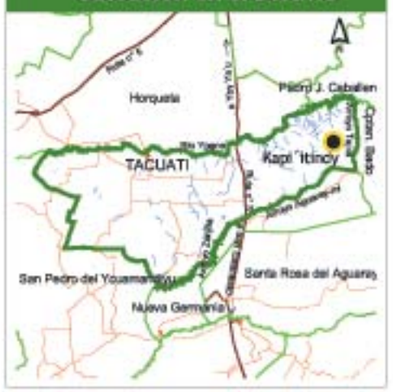

Referencias

- Viviendas
- Escuela
- Iglesia
- Puesto de Salud
- Comercio y Servicio
- Cooperativa
- Cementerio
- Cancha de fútbol
- Antena
- Tanque de Agua
- Portón
- Puente
- Otras Referencias
- Hidrografía
- Vías asfaltadas
- Vías no asfaltadas
- Área aproximada de la Comunidad

Comunidad Yva Mindy

Localización Geográfica

Departamento:	San Pedro
Distrito:	Tacuatí
Área:	Rural

Distancias

De la Capital Departamental (San Pedro) :	125 Kilómetros
De la Cabecera Distrital (Tacuatí) :	57 Kilómetros

Identificación Cultural - Jurídica

Familia Lingüística:	Guaraní
Etnia:	Páî Tavyterâ (61,4%), Avá-Guaraní (37,5%), No Indígena(1,1%)
Lengua Hablada:	Guaraní (100,0%)
Personería Jurídica:	No tiene
Situación de la Tierra:	Sin tierra propia (en trámite)

Condición Sociodemográfica

Población según grupos de edad

	Total	0-4	5-14	15-29	30-64	65 y más
Ambos Sexos	88	23	29	19	16	1
Varones	44	9	15	12	7	1
Mujeres	44	14	14	7	9	0

Total de Viviendas:	19
Tipos de Viviendas Particulares:	Rancho (57,9%), Casa (26,3%), Temporal (15,8%)
Promedio de Habitantes por Vivienda:	5,2
Promedio de Años de Estudio:	1,0
Con Partida de Nacimiento:	44,3%
Con Cédula de Identidad:	12,5%

Actividades Económicas

Caza y Pesca:	Sí realiza	Carpincho, Armadillo, Cerdo silvestre, Peces, Lagarto, Otros
Recolección:	Sí realiza	Coco, Jata'í, Ñangapiry, Jakarati'á, Guembé, Otros
Artesanía:	Sí realiza	Karaguatá, Guembepí, Pluma, Madera, Takuapí
Población Económicamente Activa:		19 personas
Tasa de Actividad:		38,0%
Ocupación Principal:		Agricultor (63,2%), Peón agropecuario (36,8%)
Tipos de Cultivos por Vivienda:		Mandioca (68,4%), Maíz (57,6%), Poroto (47,4%), Sandía (47,4%), Batata (26,3%)

Servicios

Local Escolar (Escuela/Colegio):	Sí tiene
Centro o Puesto de Salud:	No tiene
Tipo de Luz en la Vivienda:	Fogón (82,4%), Lampium, vela, candil (17,6%)
Tipo de Agua en la Vivienda:	Pozo sin Bomba (100,0%)

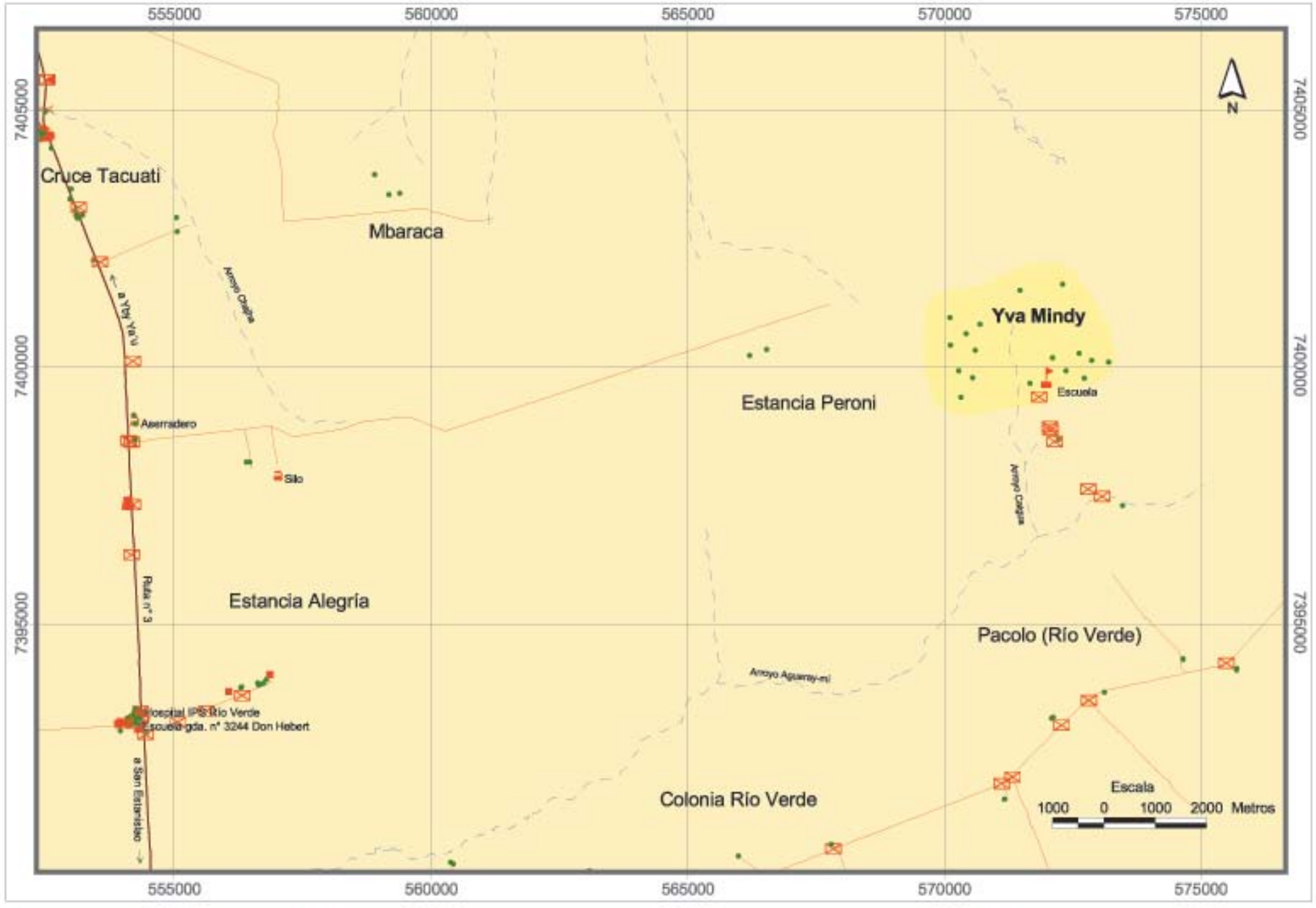

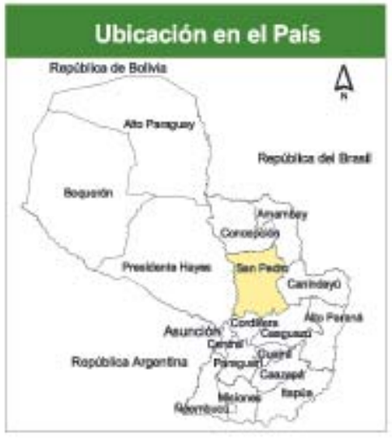



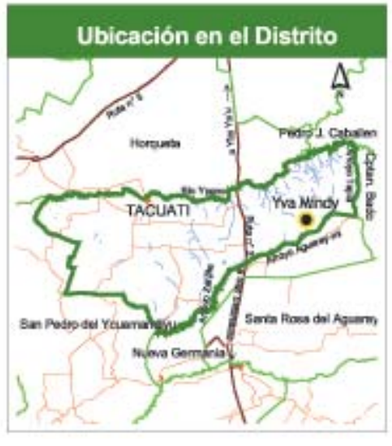



Comunidad Jasuka Venda

Localización Geográfica

Departamento:	Amambay
Distrito:	Pedro Juan Caballero
Área:	Rural

Distancias

De la Capital Departamental (Pedro Juan Caballero):	89 Kilómetros
De la Cabecera Distrital (Pedro Juan Caballero):	89 Kilómetros

Identificación Cultural - Jurídica

Familia Lingüística:	Guaraní
Etnia:	Páî Tavyterâ (100,0%)
Lengua Hablada:	Guaraní (52,8%), Páî Tavyterâ (47,2%)
Personería Jurídica:	Sí tiene
Sítuación de la Tierra:	Con tierra propia

Condición Sociodemográfica

Población según grupos de edad

	Total	0-4	5-14	15-29	30-64	65 y más
Ambos Sexos	181	38	65	52	26	0
Varones	102	22	40	25	15	0
Mujeres	79	16	25	27	11	0

Total de Viviendas:	36
Tipo de Viviendas Particulares:	Rancho (97,2%), Temporal (2,8%)
Promedio de Habitantes por Vivienda:	5,0
Promedio de Años de Estudio:	0,3
Con Partida de Nacimiento:	1,7%
Con Cédula de Identidad:	1,1%

Actividades Económicas

Caza y Pesca:	Sí realiza	Carpincho, Armadillo, Cerdo silvestre, Conejillo, Conejo, Otros
Recolección: ,	Sí realiza	Coco, Jata'í, Ñangapiry, Jakarati'á Guembé, Otros
Artesanía:	No realiza	-

Población Económicamente Activa:	81 personas
Tasa de Actividad:	75,7%
Ocupación Principal:	Agricultor (98,8%), Peón agropecuario (1,2%)
Tipos de Cultivos por Vivienda:	Maíz (94,4%), Mandioca (94,4%), Poroto (66,7%), Arroz (55,6%), Sandía (47,2%)

Servicios

Local Escolar (Escuela/Colegio):	No tiene
Centro o Puesto de Salud:	No tiene
Tipos de Luz en la Vivienda:	Lampium, vela, candil (58,3%), Fogón (33,3%), Lámpara (Kerosene, gas) (8,3%)
Tipos de Agua en la Vivienda:	Tajamar, naciente (63,9%), Pozo sin Bomba (36,1%)

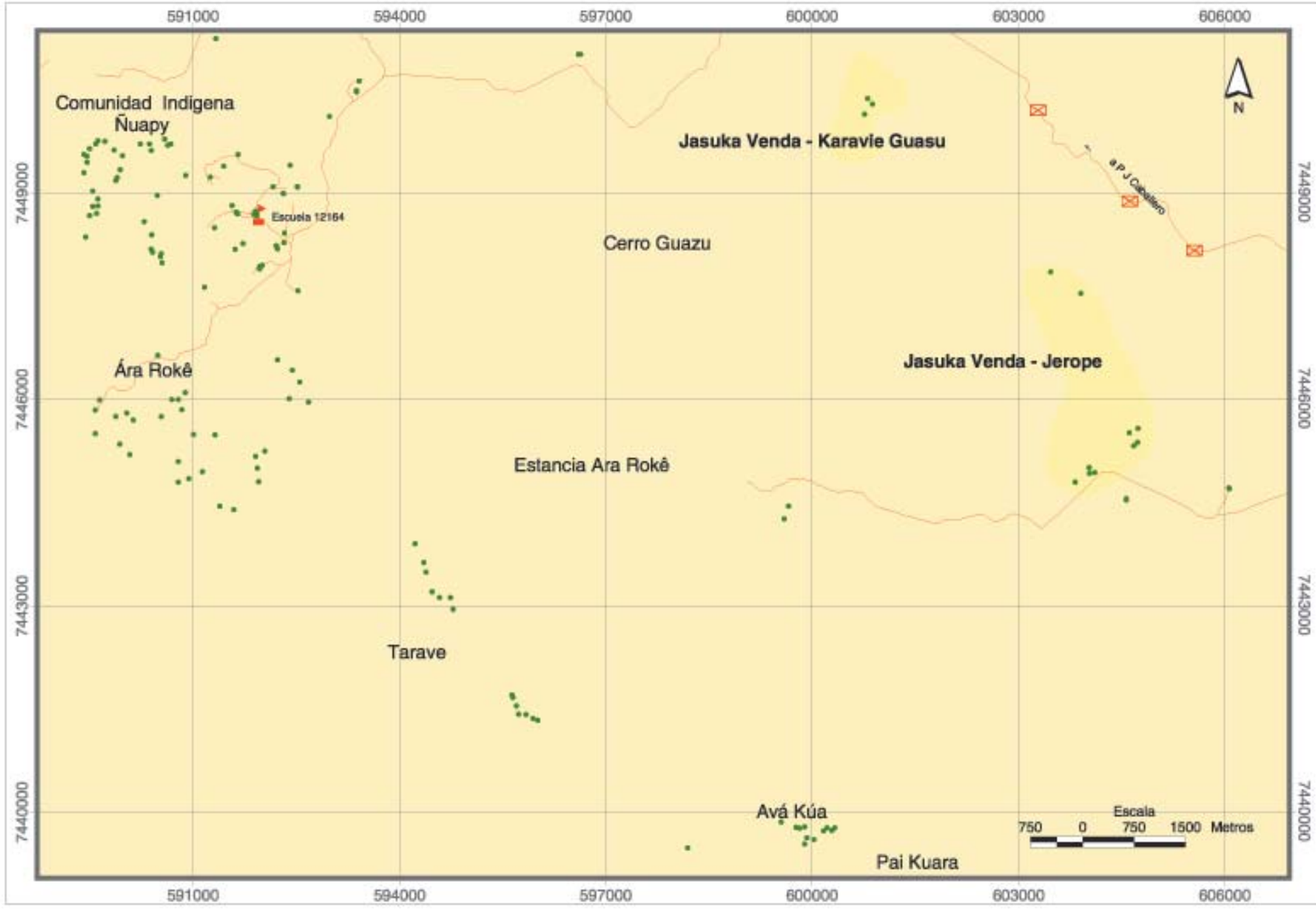

Ubicación en el País



Ubicación en el Departamento

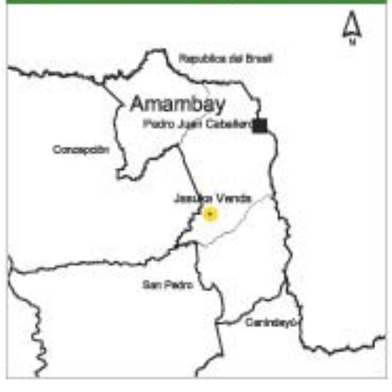

Ubicación en el Distrito



Referencias

- Viviendas
- Escuela
- Iglesia
- Puesto de Salud
- Comercio y Servicio
- Cooperativa
- Cementerio
- Cancha de fútbol
- Antena
- Tanque de Agua
- Portón
- Puente
- Otras Referencias
- Hidrografía
- Vías asfaltadas
- Vías no asfaltadas
- Área aproximada de las Aldeas

Comunidad Jasuka Venda - Aldea Karavie Guasu

Localización Geográfica

Departamento:	Amambay
Distrito:	Pedro Juan Caballero
Área:	Rural

Distancias

De la Capital Departamental (Pedro Juan Caballero):	95 Kilómetros
De la Cabecera Distrital (Pedro Juan Caballero):	95 Kilómetros

Identificación Cultural - Jurídica

Familia Lingüística:	Guaraní
Etnia:	Pâi Tavyterâ (100,0%)
Lengua Hablada:	Guaraní (83,3%), Pâi Tavyterâ (16,7%)

Condición Sociodemográfica

Población según grupos de edad

	Total	0-4	5-14	15-29	30-64	65 y más
Ambos Sexos	85	18	28	29	10	0
Varones	48	11	17	15	5	0
Mujeres	37	7	11	14	5	0

Total de Viviendas:	18
Tipo de Viviendas Particulares:	Rancho (94,4%), Temporal (5,6%)
Promedio de Habitantes por Vivienda:	4,7
Promedio de Años de Estudio:	0,0
Con Partida de Nacimiento:	0,0%
Con Cédula de Identidad:	0,0%

Actividades Económicas

Caza y Pesca:	Sí realiza	Armadillo, Cerdo silvestre, Conejillo, Conejo, Peces, Otros
Recolección:	Sí realiza	Coco, Jata'í, Ñangapiry, Jakarati'á, Guembé, Otros
Artesanía:	No realiza	-

Población Económicamente Activa:	37 Personas
Tasa de Actividad:	77,1%
Ocupación Principal:	Agricultor (100,0%)
Tipos de Cultivos por Vivienda:	Maíz (100,0%), Mandioca (100,0%), Poroto (72,2%), Arroz (66,7%), Sandía (33,3%)

Servicios

Local Escolar (Escuela/Colegio):	No tiene
Centro o Puesto de Salud:	No tiene
Tipos de Luz en la Vivienda:	Lampium, vela, candil (66,7%), Fogón (27,8%), Lámpara (Kerosene, gas) (5,6%)
Tipos de Agua en la Vivienda:	Tajamar, naciente (88,3%), Pozo sin Bomba (16,7%)

Comunidad Jasuka Venda - Aldea Jerope

Localización Geográfica

Departamento:	Amambay
Distrito:	Pedro Juan Caballero
Área:	Rural

Distancias

De la Capital Departamental (Pedro Juan Caballero):	113 Kilómetros
De la Cabecera Distrital (Pedro Juan Caballero):	113 Kilómetros

Identificación Cultural - Jurídica

Familia Lingüística:	Guaraní
Etnia:	Pâi Tavyterâ (100,0%)
Lengua Hablada:	Pâi Tavyterâ (77,8%), Guaraní (22,2%)

Condición Sociodemográfica

Población según grupos de edad

	Total	0-4	5-14	15-29	30-64	65 y más
Ambos Sexos	96	20	37	23	16	0
Varones	54	11	23	10	10	0
Mujeres	42	9	14	13	6	0

Total de Viviendas:	18
Tipo de Viviendas Particulares:	Rancho (100,0%)
Promedio de Habitantes por Vivienda:	5,3
Promedio de Años de Estudio:	0,5
Con Partida de Nacimiento:	3,1%
Con Cédula de Identidad:	2,1%

Actividades Económicas

Caza y Pesca:	Sí realiza	Carpincho, Armadillo, Cerdo silvestre, Conejillo, Conejo, Otros
Recolección:	Sí realiza	Coco, Jata'í, Ñangapiry, Jakarati'á, Guembé, Otros
Artesanía:	No realiza	-

Población Económicamente Activa:	44 Personas
Tasa de Actividad:	74,6%
Ocupación Principal:	Agricultor (97,7%), Peón agropecuario (2,3%)
Tipos de Cultivos por Vivienda:	Maíz (88,9%), Mandioca (88,9%), Poroto (61,1%), Batata (61,1%), Caña de azúcar (55,6%)

Servicios

Local Escolar (Escuela/Colegio):	No tiene
Centro o Puesto de Salud:	No tiene
Tipos de Luz en la Vivienda:	Lampium, vela, candil (50,0%), Fogón (38,9%), Lámpara (Kerosene, gas) (11,1%)
Tipos de Agua en la Vivienda:	Pozo sin Bomba (55,6%), Tajamar, naciente (44,4%)

Comunidad Yete Poty

Localización Geográfica

Departamento:	Amambay
Distrito:	Pedro Juan Caballero
Área:	Rural

Distancias

De la Capital Departamental (Pedro Juan Caballero):	162 Kilómetros
De la Cabecera Distrital (Pedro Juan Caballero):	162 Kilómetros

Identificación Cultural - Jurídica

Familia Lingüística:	Guaraní
Etnia:	Páî Tavyterâ (98,6%), Avá-Guaraní (1,4%)
Lengua Hablada:	Guaraní (94,3%),Páî Tavyterâ (2,9%) Avá-Guaraní (2,9%)
Personería Jurídica:	Sí tiene
Sítuación de la Tierra:	Con tierra propia

Condición Sociodemográfica

Población según grupos de edad

	Total	0-4	5-14	15-29	30-64	65 y más
Ambos Sexos	217	48	75	61	29	4
Varones	107	27	35	28	14	3
Mujeres	110	21	40	33	15	1

Total de Viviendas:	43
Tipo de Viviendas Particulares:	Rancho (58,1%), Temporal (23,3%), Casa (18,6%)
Promedio de Habitantes por Vivienda:	6,2
Promedio de Años de Estudio:	0,6
Con Partida de Nacimiento:	14,3%
Con Cédula de Identidad:	2,8%

Actividades Económicas

Caza y Pesca:	Sí realiza	Carpincho, Armadillo, Cerdo silvestre, Conejo, Peces, Otros
Recolección:	Sí realiza	Coco, Ñangapiry, Jakarati'á, Guembé, Miel silvestre, Otros
Artesanía:	Sí realiza	Lana, Algodón, Karaguata, Hoja de palma, Takuara, Otros
Población Económicamente Activa:		93 personas
Tasa de Actividad:		74,4%
Ocupación Principal:		Agricultor (93,5%), Peón agropecuario (6,5%)
Tipos de Cultivos por Vivienda:		Mandioca (74,4%), Maíz (69,8%), Poroto (65,1%), Batata (41,9%), Sandía (37,2%)

Servicios

Local Escolar (Escuela/Colegio):	Sí tiene
Centro o Puesto de Salud:	Sí tiene
Tipos de Luz en la Vivienda:	Fogón (51,4%), Lampium, vela, candil (48,6%)
Tipos de Agua en la Vivienda:	Tajamar, naciente (57,1%), Pozo sin Bomba (42,9%)

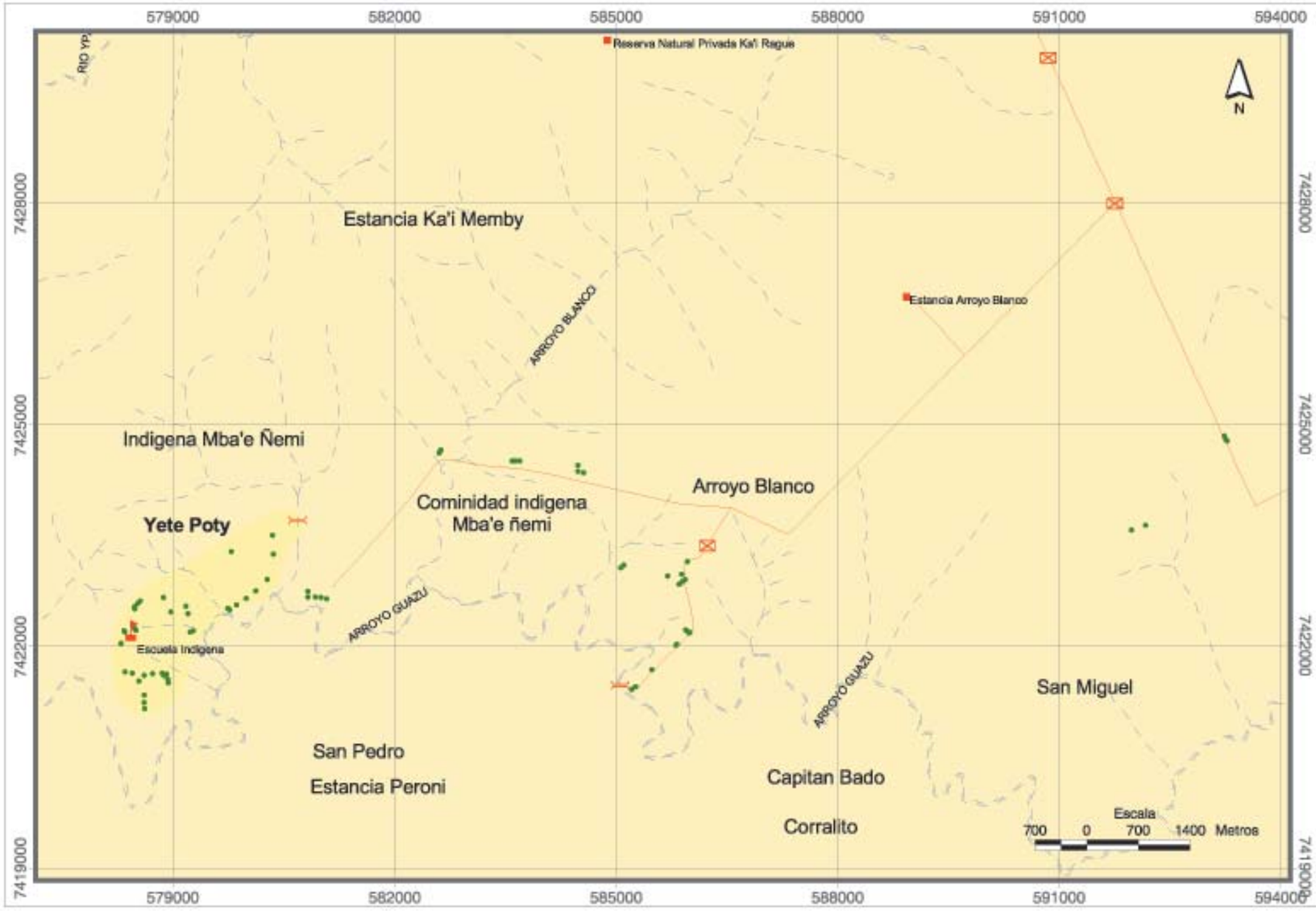

Ubicación en el País



Ubicación en el Departamento

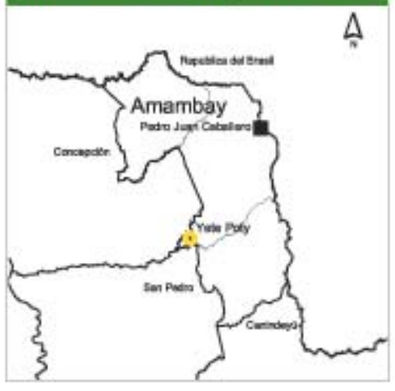

Ubicación en el Distrito



Referencias

- Viviendas
- Escuela
- Iglesia
- Puesto de Salud
- Comercio y Servicio
- Cooperativa
- Cementerio
- Cancha de fútbol
- Antena
- Tanque de Agua
- Portón
- Puente
- Otras Referencias
- Hidrografía
- Vías asfaltadas
- Vías no asfaltadas
- Área aproximada de la Comunidad

Comunidad Yvangusu - Anguja'i

Localización Geográfica

Departamento:	Amambay
Distrito:	Pedro Juan Caballero
Área:	Rural

Distancias

De la Capital Departamental (Pedro Juan Caballero):	165 Kilómetros
De la Cabecera Distrital (Pedro Juan Caballero):	165 Kilómetros

Identificación Cultural - Jurídica

Familia Lingüística:	Guaraní
Etnia:	Páî Tavyterâ (98,6%), No Indígena (1,4%)
Lengua Hablada:	Guaraní (64,3%), Páî Tavyterâ (35,7%)
Personería Jurídica:	Sí tiene
Sítuación de la Tierra:	Sin tierra propia (en trámite)

Condición Sociodemográfica

Población según grupos de edad

	Total	0-4	5-14	15-29	30-64	65 y más
Ambos Sexos	74	18	19	21	15	1
Varones	36	9	9	10	7	1
Mujeres	38	9	10	11	8	0

Total de Viviendas:	16
Tipo de Viviendas Particulares:	Casa (56,3%), Rancho (31,3%), Temporal (12,5%)
Promedio de Habitantes por Vivienda:	5,3
Promedio de Años de Estudio:	1,4
Con Partida de Nacimiento:	33,8%
Con Cédula de Identidad:	18,9%

Actividades Económicas

Caza y Pesca:	Sí realiza	Carpincho, Armadillo, Cerdo silvestre, Peces, Lagarto
Recolección:	Sí realiza	Miel silvestre, Guavirá
Artesanía:	No realiza	-
Población Económicamente Activa:		36 personas
Tasa de Actividad:		78,3%
Ocupación Principal:		Agricultor (54,3%), Peón agropecuario (22,9%), Albañil (8,6%), Carnicero (2,9%), Personal doméstico (2,9%)
Tipos de Cultivos por Vivienda:		Mandioca (81,3%), Batata (56,3%), Poroto (43,8%),Sandía (43,8%), Caña de azúcar (37,5%)

Servicios

Local Escolar (Escuela/Colegio):	No tiene
Centro o Puesto de Salud:	No tiene
Tipos de Luz en la Vivienda:	Lampium, vela, candil (92,9%), Lámpara (Kerosene, gas) (7,1%)
Tipos de Agua en la Vivienda:	Tajamar, naciente (64,3%), Pozo sin Bomba (28,6%), Pozo con Bomba (7,1%)

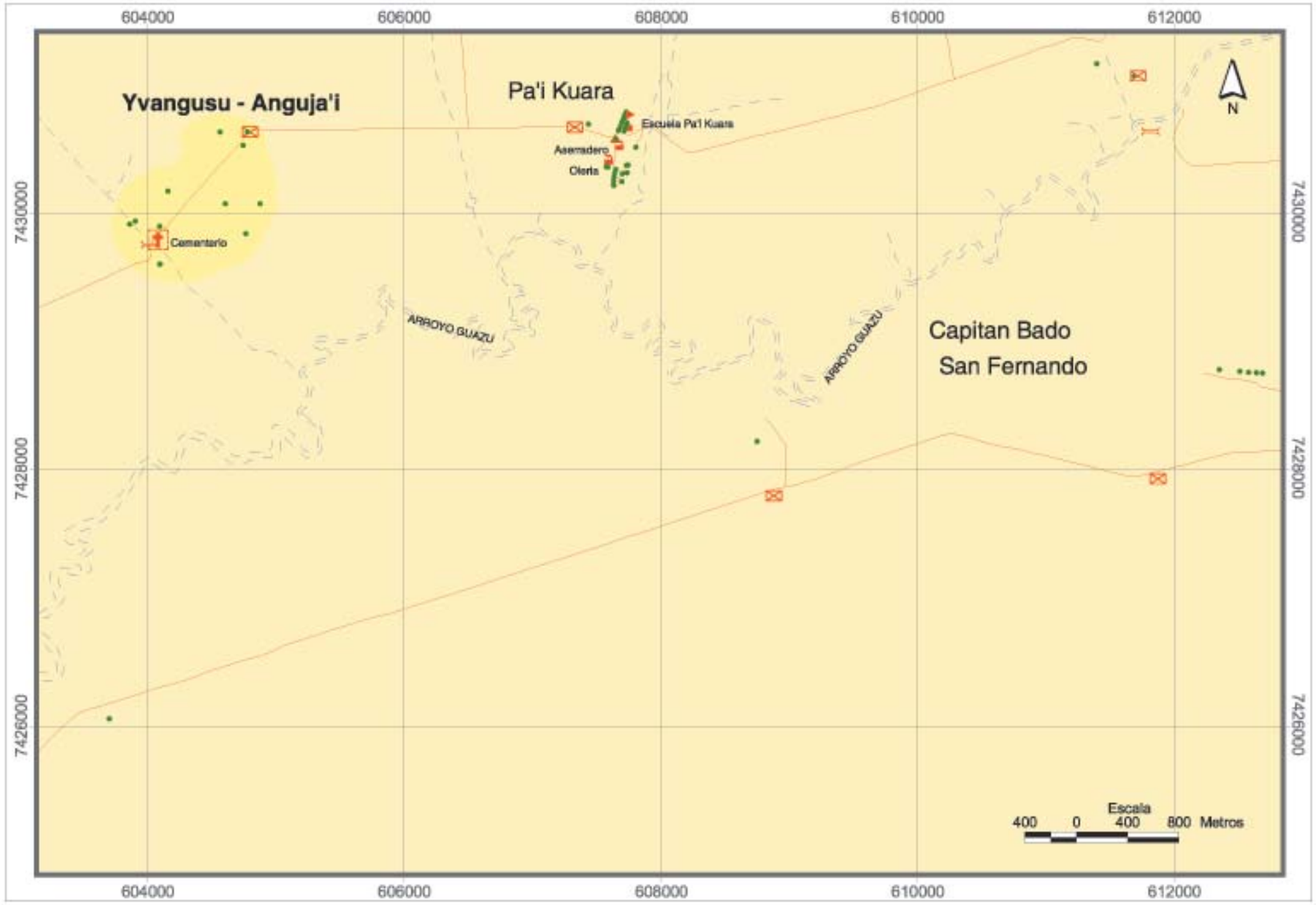

Ubicación en el País



Ubicación en el Departamento



Ubicación en el Distrito



Referencias

- Viviendas
- Escuela
- Iglesia
- Puesto de Salud
- Comercio y Servicio
- Cooperativa
- Cementerio
- Cancha de fútbol
- Antena
- Tanque de Agua
- Portón
- Puente
- Otras Referencias
- Hidrografía
- Vías asfaltadas
- Vías no asfaltadas
- Área aproximada de la Comunidad

Comunidad Ita Pavusu

Localización Geográfica

Departamento:	Amambay
Distrito:	Pedro Juan Caballero
Área:	Rural

Distancias

De la Capital Departamental (Pedro Juan Caballero):	43 Kilómetros
De la Cabecera Distrital (Pedro Juan Caballero):	43 Kilómetros

Identificación Cultural - Jurídica

Familia Lingüística:	Guaraní
Etnia:	Páî Tavyterâ (98,4%), Avá-Guaraní (1,3%), Guaraní Ñandeva (0,3%)
Lengua Hablada:	Páî Tavyterâ (68,1%), Guaraní (30,6%), Ñandeva (1,4%)
Personería Jurídica:	Sí tiene
Sítuación de la Tierra:	Con tierra propia

Condición Sociodemográfica

Población según grupos de edad

	Total	0-4	5-14	15-29	30-64	65 y más
Ambos Sexos	379	68	140	85	79	7
Varones	192	37	65	44	41	5
Mujeres	187	31	75	41	38	2

Total de Viviendas:	72
Tipo de Viviendas Particulares:	Rancho (91,7%), Galpón (5,6%), Casa (2,8%)
Promedio de Habitantes por Vivienda:	5,3
Promedio de Años de Estudio:	0,2
Con Partida de Nacimiento:	9,0%
Con Cédula de Identidad:	4,0%

Actividades Económicas

Caza y Pesca:	Sí realiza	Armadillo, Cerdo silvestre, Conejo, Peces, Lagarto, Otros
Recolección:	Sí realiza	Cogollo de palma, Coco, Ñangapiry, Jakarati'á, Guembé, Otros
Artesanía:	Sí realiza	Lana, Algodón, Karaguatá, Hoja de palma, Takuara, Otros
Población Económicamente Activa:		195 personas
Tasa de Actividad:		84,4%
Ocupación Principal:		Agricultor (95,3%), Peón agropecuario (2,1%), Albañil (0,5%), Lavandero y planchador manual (0,5%)
Tipos de Cultivos por Vivienda:		Mandioca (95,8%), Maíz (94,4%), Poroto (90,3%), Sandía (86,1%), Zapallo (79,2%)

Servicios

Local Escolar (Escuela/Colegio):	Sí tiene
Centro o Puesto de Salud:	Sí tiene
Tipos de Luz en la Vivienda:	Fogón (76,4%), Lampium, vela, candil (15,3%), Lámpara (Kerosene, gas) (8,3%)
Tipos de Agua en la Vivienda:	Pozo sin Bomba (66,7%), Tajamar, naciente (30,6%), Pozo con Bomba (1,4%)

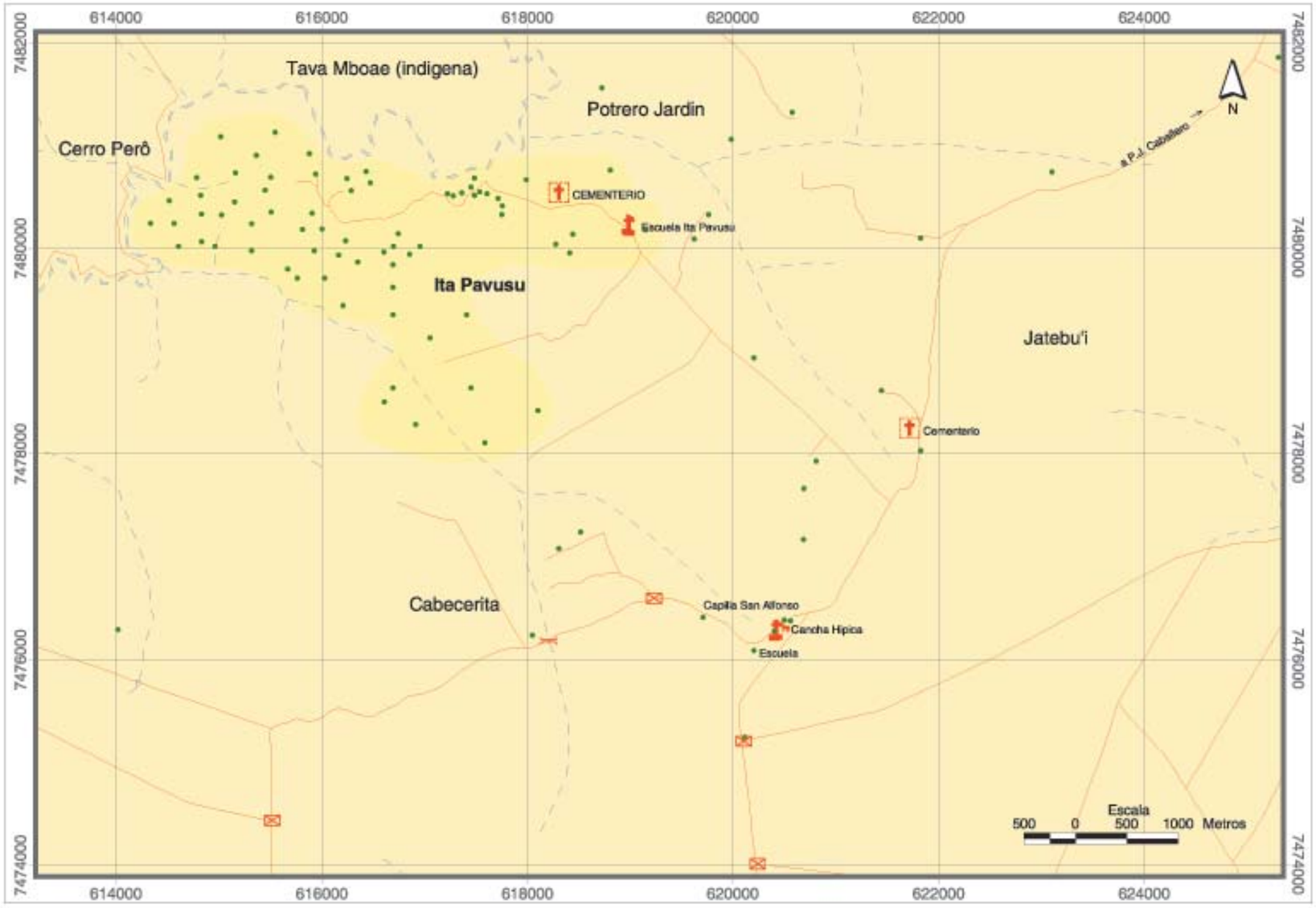

Ubicación en el País



Ubicación en el Departamento



Ubicación en el Distrito



Referencias

- Viviendas
- Escuela
- Iglesia
- Puesto de Salud
- Comercio y Servicio
- Cooperativa
- Cementerio
- Cancha de fútbol
- Antena
- Tanque de Agua
- Portón
- Puente
- Otras Referencias
- Hidrografía
- Vías asfaltadas
- Vías no asfaltadas
- Área aproximada de la Comunidad

Comunidad Ita Guasu

Localización Geográfica

Departamento:	Amambay
Distrito:	Pedro Juan Caballero
Área:	Rural

Distancias

De la Capital Departamental (Pedro Juan Caballero):	52 Kilómetros
De la Cabecera Distrital (Pedro Juan Caballero):	52 Kilómetros

Identificación Cultural - Jurídica

Familia Lingüística:	Guaraní
Etnia:	Pâi Tavyterâ (99,1%), No Indígena (0,9%)
Lengua Hablada:	Guaraní (82,2%), Pâi Tavyterâ (17,8%)
Personería Jurídica:	Sí tiene
Sítuación de la Tierra:	Con tierra propia

Condición Sociodemográfica

Población según grupos de edad

	Total	0-4	5-14	15-29	30-64	65 y más
Ambos Sexos	226	35	77	60	47	7
Varones	115	20	40	29	23	3
Mujeres	111	15	37	31	24	4

Total de Viviendas:	55
Tipo de Viviendas Particulares:	Rancho (80,0%), Casa (18,2%), Temporal (1,8%)
Promedio de Habitantes por Vivienda:	5
Promedio de Años de Estudio:	1,2
Con Partida de Nacimiento:	40,7%
Con Cédula de Identidad:	31,9%

Actividades Económicas

Caza y Pesca:	Sí realiza	Armadillo, Cerdo silvestre, Peces, Lagarto, Venado, Otros
Recolección:	Sí realiza	Coco, Miel silvestre, Guavirá, Pakurí, Otros
Artesanía:	Sí realiza	Hoja de palma, Takuara, Takuapí, Guembepí, Madera, Otros
Población Económicamente Activa:		120 personas
Tasa de Actividad:		80,0%
Ocupación Principal:		Agricultor (67,5%), Peón agropecuario (22,5%), Albañil (3,3%), Trabajador agropecuario (1,7%) Artesano de la madera (1,7%)
Tipos de Cultivos por Vivienda:		Mandioca (78,2%), Maíz (76,4%), Zapallo (70,9%), Sandía (67,3%), Poroto (63,6%)

Servicios

Local Escolar (Escuela/Colegio):	Sí tiene
Centro o Puesto de Salud:	No tiene
Tipos de Luz en la Vivienda:	Lampium, vela, candil (55,6%), Fogón (44,4%)
Tipos de Agua en la Vivienda:	Tajamar, naciente (53,3%), Pozo sin Bomba (46,7%)

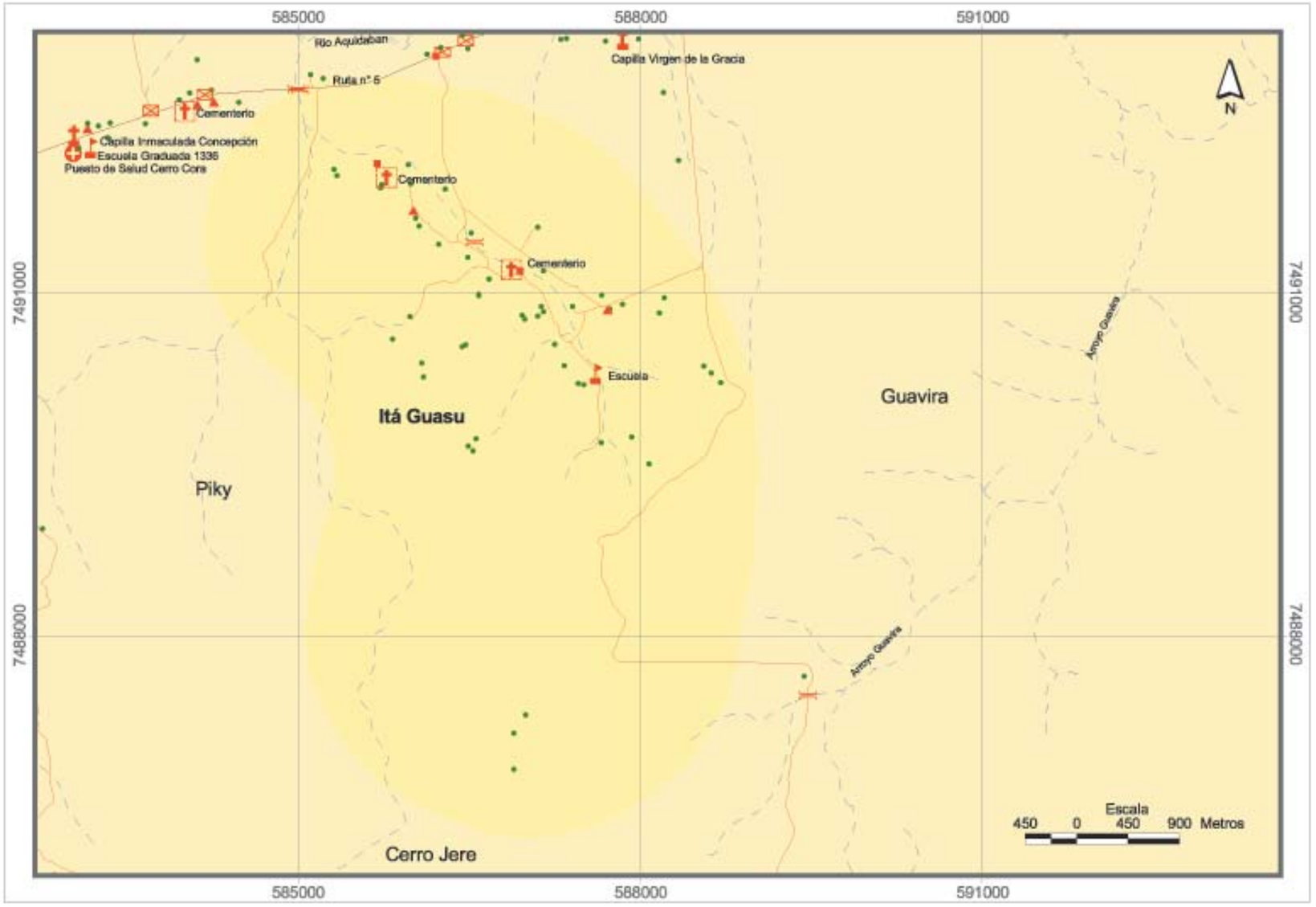

Ubicación en el País



Ubicación en el Departamento



Ubicación en el Distrito



Referencias

- Viviendas
- Escuela
- Iglesia
- Puesto de Salud
- Comercio y Servicio
- Cooperativa
- Cementerio
- Cancha de fútbol
- Antena
- Tanque de Agua
- Portón
- Puente
- Otras Referencias
- Hidrografía
- Vías asfaltadas
- Vías no asfaltadas
- Área aproximada de la Comunidad

Comunidad Jaguatî

Localización Geográfica

Departamento:	Amambay
Distrito:	Pedro Juan Caballero
Área:	Rural

Distancias

De la Capital Departamental (Pedro Juan Caballero):	26 Kilómetros
De la Cabecera Distrital (Pedro Juan Caballero):	26 Kilómetros

Identificación Cultural - Jurídica

Familia Lingüística:	Guaraní
Etnia:	Páî Tavyterâ (99,7%), No Indígena (0,3%)
Lengua Hablada:	Páî Tavyterâ (72,3%), Guaraní (27,7%)
Personería Jurídica:	Sí tiene
Sítuación de la Tierra:	Con tierra propia

Condición Sociodemográfica

Población según grupos de edad

	Total	0-4	5-14	15-29	30-64	65 y más
Ambos Sexos	330	63	114	79	71	3
Varones	168	31	58	38	39	2
Mujeres	162	32	56	41	32	1

Total de Viviendas:	65
Tipo de Viviendas Particulares:	Rancho (90,8%), Casa (6,2%), Galpón (1,5%), Temporal (1,5%)
Promedio de Habitantes por Vivienda:	5,1
Promedio de Años de Estudio:	1,0
Con Partida de Nacimiento:	23,0%
Con Cédula de Identidad:	13,3%

Actividades Económicas

Caza y Pesca:	Sí realiza	Armadillo, Cerdo silvestre, Conejillo, Conejo, Peces, Otros
Recolección:	Sí realiza	Coco, Miel silvestre, Guavirá, Guaviyú, Pakurí, Otros
Artesanía:	Sí realiza	Algodón, Takuara, Takuapí, Guembepí, Madera
Población Económicamente Activa:		148 personas
Tasa de Actividad:		74,0%
Ocupación Principal:		Agricultor (97,2%), Peón agropecuario (2,8%)
Tipos de Cultivos por Vivienda:		Mandioca (87,7%), Maíz (69,2%), Poroto (60,0%), Batata (55,4%), Sandía (52,3%)

Servicios

Local Escolar (Escuela/Colegio):	Sí tiene
Centro o Puesto de Salud:	No tiene
Tipos de Luz en la Vivienda:	Fogón (55,4%), Lampium, vela, candil (24,6%), Lámpara (Kerosene, gas) (20,0%)
Tipos de Agua en la Vivienda:	Pozo sin Bomba (52,3%), Tajamar, naciente (47,7%)

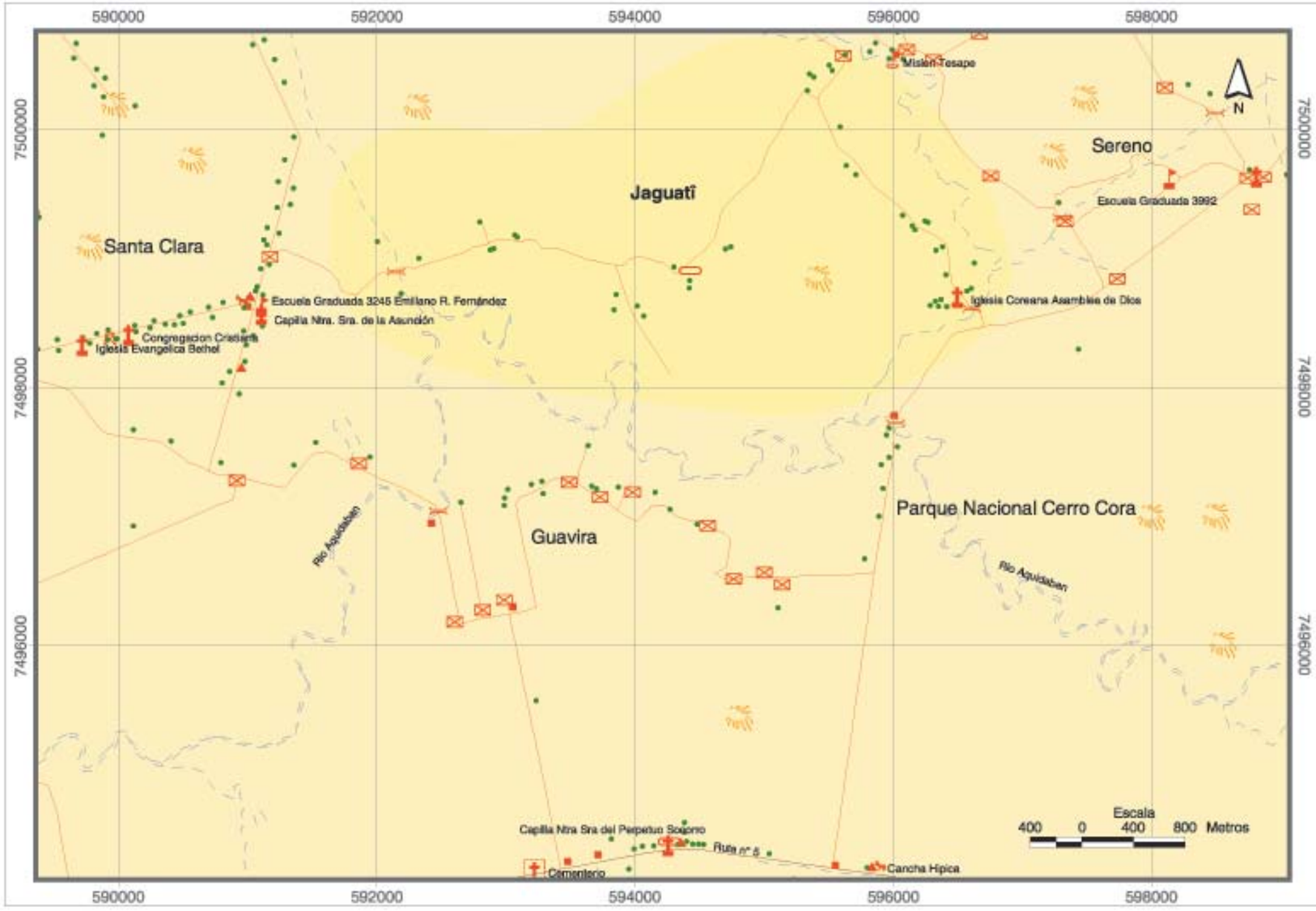

Ubicación en el País



Ubicación en el Departamento

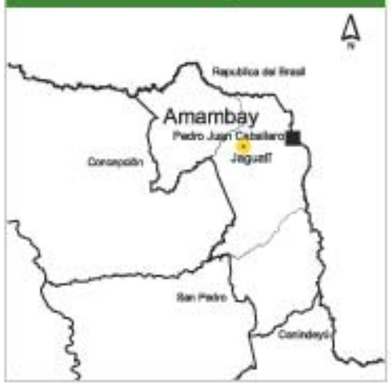

Ubicación en el Distrito



Referencias

- Viviendas
- Escuela
- Iglesia
- Puesto de Salud
- Comercio y Servicio
- Cooperativa
- Cementerio
- Cancha de fútbol
- Antena
- Tanque de Agua
- Portón
- Puente
- Otras Referencias
- Hidrografía
- Vías asfaltadas
- Vías no asfaltadas
- Área aproximada de la Comunidad

Comunidad Jakaira

Localización Geográfica

Departamento:	Amambay
Distrito:	Pedro Juan Caballero
Área:	Rural

Distancias

De la Capital Departamental (Pedro Juan Caballero):	25 Kilómetros
De la Cabecera Distrital (Pedro Juan Caballero):	25 Kilómetros

Identificación Cultural - Jurídica

Familia Lingüística:	Guaraní
Etnia:	Páî Tavyterâ (100,0%)
Lengua Hablada:	Páî Tavyterâ (97,4%), Guaraní (2,6%)
Personería Jurídica:	Sí tiene
Sítuación de la Tierra:	Con tierra propia

Condición Sociodemográfica

Población según grupos de edad

	Total	0-4	5-14	15-29	30-64	65 y más
Ambos Sexos	190	33	66	49	40	2
Varones	104	17	37	28	21	1
Mujeres	86	16	29	21	19	1

Total de Viviendas:	40
Tipo de Viviendas Particulares:	Rancho (97,5%), Casa (2,5%)
Promedio de Habitantes por Vivienda:	4,9
Promedio de Años de Estudio:	1,1
Con Partida de Nacimiento:	8,4%
Con Cédula de Identidad:	6,3%

Actividades Económicas

Caza y Pesca:	Sí realiza	Armadillo, Cerdo silvestre, Peces, Lagarto, Aves silvestres, Otros
Recolección:	Sí realiza	Coco, Ñangapiry, Jakarati'á, Guembé, Miel silvestre, Otros
Artesanía:	Sí realiza	Lana, Algodón, Madera

Población Económicamente Activa:	106 personas
Tasa de Actividad:	87,6%
Ocupación Principal:	Agricultor (100,0%)
Tipos de Cultivos por Vivienda:	Mandioca (97,5%), Sandía (72,5%), Poroto (70,0%), Maíz (67,5%), Batata (60,0%)

Servicios

Local Escolar (Escuela/Colegio):	Sí tiene
Centro o Puesto de Salud:	No tiene
Tipos de Luz en la Vivienda:	Fogón (71,8%), Lampium, vela, candil (20,5%), Lámpara (Kerosene, gas) (7,7%)
Tipos de Agua en la Vivienda:	Tajamar, naciente (92,3%), Pozo sin Bomba (7,7%)

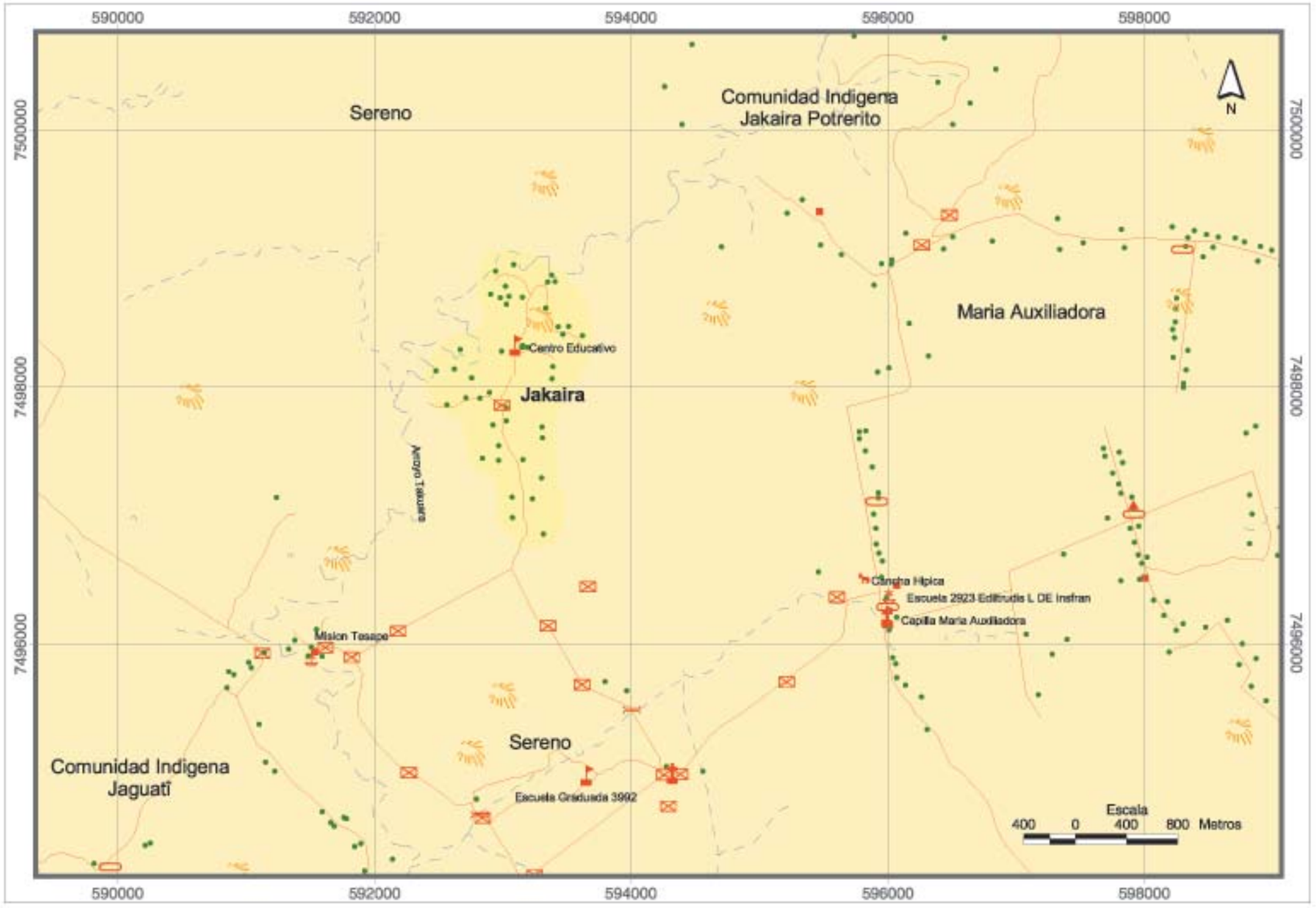

Ubicación en el País



Ubicación en el Departamento



Ubicación en el Distrito



Referencias

- Viviendas
- Escuela
- Iglesia
- Puesto de Salud
- Comercio y Servicio
- Cooperativa
- Cementerio
- Cancha de fútbol
- Antena
- Tanque de Agua
- Portón
- Puente
- Otras Referencias
- Hidrografía
- Vías asfaltadas
- Vías no asfaltadas
- Área aproximada de la Comunidad

Comunidad Jakaira - Potrerito

Localización Geográfica

Departamento:	Amambay
Distrito:	Pedro Juan Caballero
Área:	Rural

Distancias

De la Capital Departamental (Pedro Juan Caballero):	50 Kilómetros
De la Cabecera Distrital (Pedro Juan Caballero):	50 Kilómetros

Identificación Cultural - Jurídica

Familia Lingüística:	Guaraní
Etnia:	Pâi Tavyterâ (100,0%)
Lengua Hablada:	Guaraní (67,6%), Pâi Tavyterâ (32,4%)
Personería Jurídica:	Sí tiene
Sítuación de la Tierra:	Con tierra propia

Condición Sociodemográfica

Población según grupos de edad

	Total	0-4	5-14	15-29	30-64	65 y más
Ambos Sexos	149	33	41	37	35	3
Varones	73	13	17	20	21	2
Mujeres	76	20	24	17	14	1

Total de Viviendas:	37
Tipo de Viviendas Particulares:	Rancho (81,1%), Casa (10,8%), Galpón (5,4%), Temporal (2,7%)
Promedio de Habitantes por Vivienda:	4,4
Promedio de Años de Estudio:	0,3
Con Partida de Nacimiento:	7,4%
Con Cédula de Identidad:	5,4%

Actividades Económicas

Caza y Pesca:	Sí realiza	Carpincho, Cerdo silvestre, Peces, Venado, Coatí
Recolección:	Sí realiza	Coco, Miel silvestre, Guaviyú, Pakurí, Ky'yï
Artesanía:	Sí realiza	Algodón, Karaguatá, Hoja de palma, Takuara, Guembepí, Otros
Población Económicamente Activa:		66 personas
Tasa de Actividad:		72,5%
Ocupación Principal:		Agricultor (78,8%), Peón agropecuario (19,7%), Vendedor ambulante (1,5%)
Tipos de Cultivos por Vivienda:		Mandioca (67,6%), Maíz (37,8%), Batata (37,8%), Sandía (35,1%), Zapallo (32,4%)

Servicios

Local Escolar (Escuela/Colegio):	No tiene
Centro o Puesto de Salud:	Sí tiene
Tipos de Luz en la Vivienda:	Fogón (88,2%), Lampium, vela, candil (8,8%), Lámpara (Kerosene, gas) (2,9%)
Tipos de Agua en la Vivienda:	Pozo sin Bomba (58,8%), Tajamar, naciente (38,2%), Pozo con Bomba (2,9%)

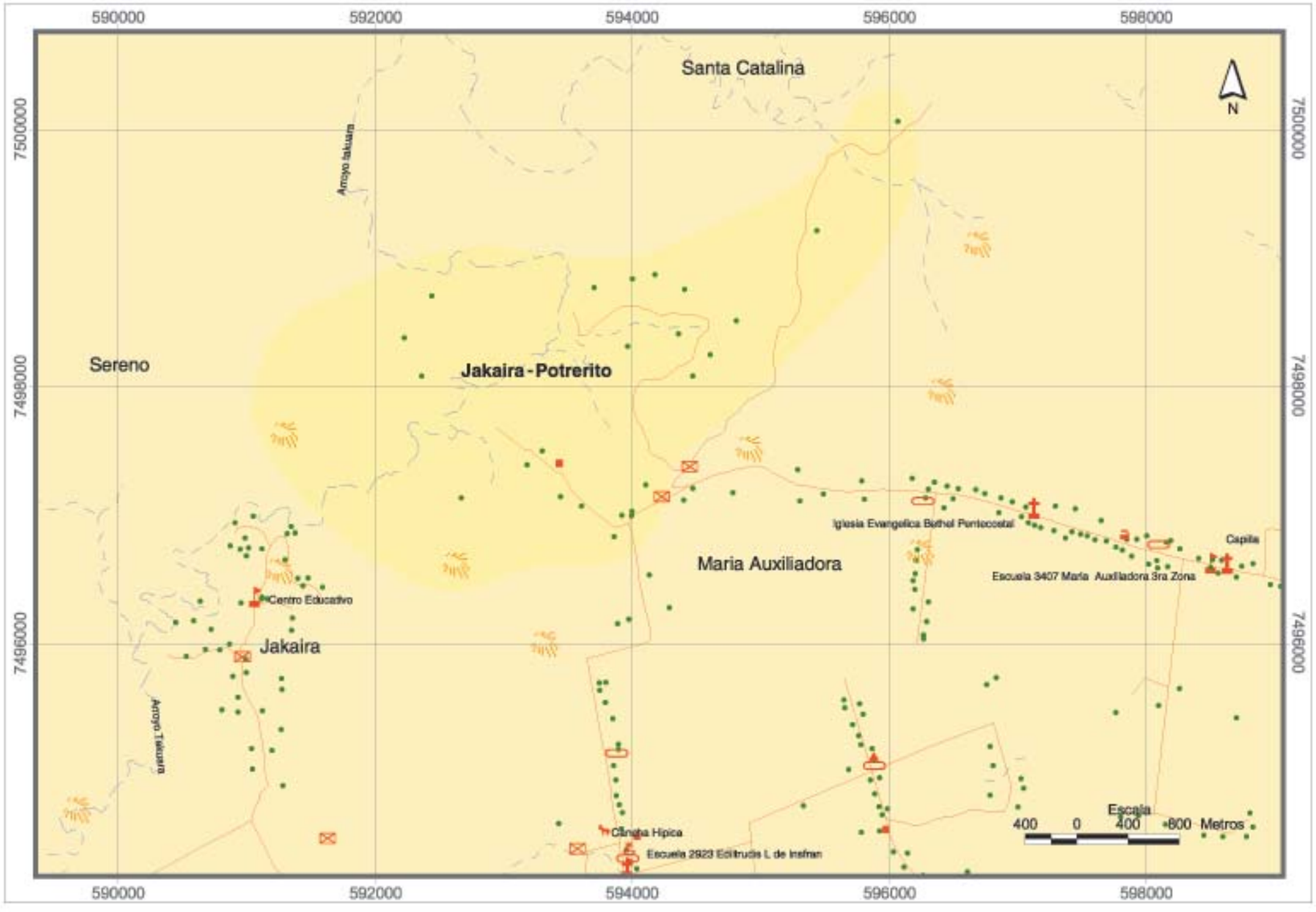

Ubicación en el País



Ubicación en el Departamento



Ubicación en el Distrito



Referencias

- Viviendas
- Escuela
- Iglesia
- Puesto de Salud
- Comercio y Servicio
- Cooperativa
- Cementerio
- Cancha de fútbol
- Antena
- Tanque de Agua
- Portón
- Puente
- Otras Referencias
- Hidrografía
- Vías asfaltadas
- Vías no asfaltadas
- Área aproximada de la Comunidad

Comunidad Mba'e Marangatu

Localización Geográfica

Departamento:	Amambay
Distrito:	Pedro Juan Caballero
Área:	Rural

Distancias

De la Capital Departamental (Pedro Juan Caballero):	89 Kilómetros
De la Cabecera Distrital (Pedro Juan Caballero):	89 Kilómetros

Identificación Cultural - Jurídica

Familia Lingüística:	Guaraní
Etnia:	Pâi Tavyterâ (99,9%), Mbyá (0,1%)
Lengua Hablada:	Guaraní (81,9%), Pâi Tavyterâ (18,1%)
Personería Jurídica:	Sí tiene
Sítuación de la Tierra:	Con tierra propia

Condición Sociodemográfica

Población según grupos de edad

	Total	0-4	5-14	15-29	30-64	65 y más
Ambos Sexos	748	162	206	216	152	12
Varones	388	80	117	105	79	7
Mujeres	360	82	89	111	73	5

Total de Viviendas:	190
Tipo de Viviendas Particulares:	Rancho (92,1%), Casa (7,4%), Temporal (0,5%)
Promedio de Habitantes por Vivienda:	4,2
Promedio de Años de Estudio:	0,3
Con Partida de Nacimiento:	5,9%
Con Cédula de Identidad:	1,6%

Actividades Económicas

Caza y Pesca:	Sí realiza	Carpincho, Armadillo, Cerdo silvestre, Conejillo, Conejo, Otros
Recolección:	Sí realiza	Cogollo de palma, Coco, Jata'í, Ñangapiry, Jakarati'á, Otros
Artesanía:	Sí realiza	Karaguatá, Hoja de palma, Takuara, Takuapí, Guembepí, Otros

Población Económicamente Activa:	364 personas
Tasa de Actividad:	79,0%
Ocupación Principal:	Agricultor (89,0%), Peón agropecuario (11,0%)
Tipos de Cultivos por Vivienda:	Mandioca (88,9%), Maíz (83,2%), Poroto (81,6%), Caña de azúcar (56,8%), Batata (56,3%)

Servicios

Local Escolar (Escuela/Colegio):	Sí tiene
Centro o Puesto de Salud:	No tiene
Tipos de Luz en la Vivienda:	Fogón (53,1%), Lampium, vela, candil (46,9%)
Tipos de Agua en la Vivienda:	Tajamar, naciente (88,7%), Pozo sin Bomba (10,7%), Aljibe (0,6%)

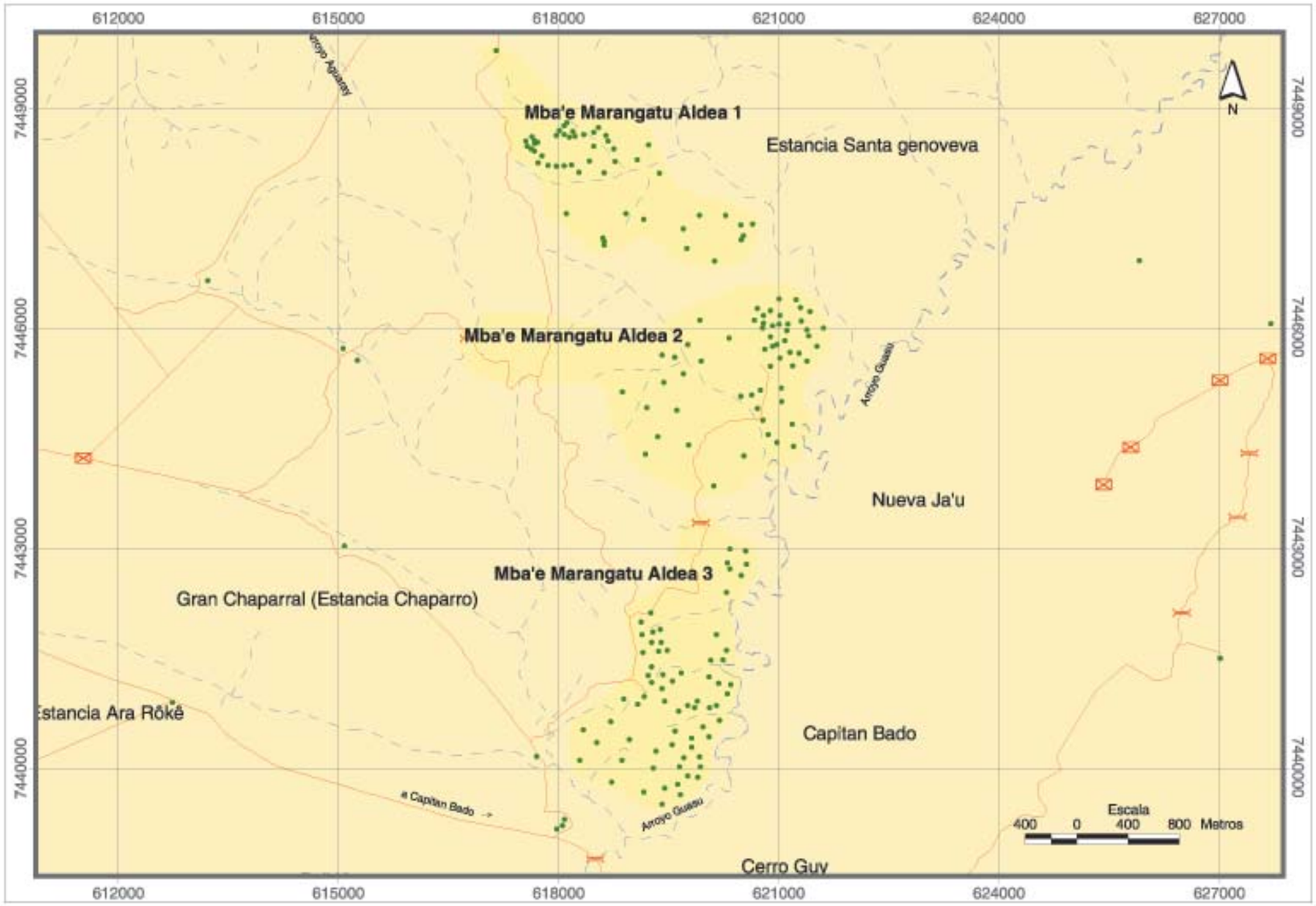

Ubicación en el País



Ubicación en el Departamento

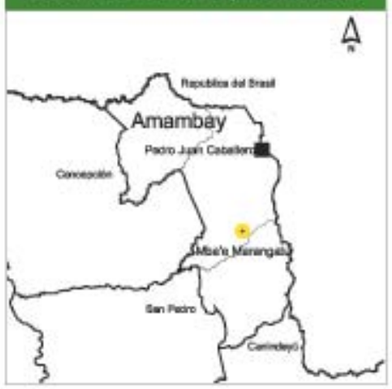

Ubicación en el Distrito



Referencias

- Viviendas
- Escuela
- Iglesia
- Puesto de Salud
- Comercio y Servicio
- Cooperativa
- Cementerio
- Cancha de fútbol
- Antena
- Tanque de Agua
- Portón
- Puente
- Otras Referencias
- Hidrografía
- Vías asfaltadas
- Vías no asfaltadas
- Área aproximada de las aldeas

Comunidad Mba'e Marangatu - Aldea 1

Localización Geográfica

Departamento:	Amambay
Distrito:	Pedro Juan Caballero
Área:	Rural

Distancias

De la Capital Departamental (Pedro Juan Caballero):	89 Kilómetros
De la Cabecera Distrital (Pedro Juan Caballero):	89 Kilómetros

Identificación Cultural - Jurídica

Familia Lingüística:	Guaraní
Etnia:	Páî Tavyterâ (100,0%)
Lengua Hablada:	Páî Tavyterâ (51,1%), Guaraní (48,9%)

Condición Sociodemográfica

Población según grupos de edad

	Total	0-4	5-14	15-29	30-64	65 y más
Ambos Sexos	190	34	51	51	50	4
Varones	103	19	31	27	24	2
Mujeres	87	15	20	24	26	2

Total de Viviendas:	49
Tipo de Viviendas Particulares:	Rancho (95,9%), Casa (4,1%)
Promedio de Habitantes por Vivienda:	4,0
Promedio de Años de Estudio:	0,3
Con Partida de Nacimiento:	0,5%
Con Cédula de Identidad:	0,0%

Actividades Económicas

Caza y Pesca:	Sí realiza	Carpincho, Armadillo, Cerdo silvestre, Conejillo, Conejo, Otros
Recolección:	Sí realiza	Cogollo de palma, Coco, Jata'í, Guembé, Miel silvestre, Otros
Artesanía:	Sí realiza	Karaguatá, Hoja de palma, Guembepí, Pluma, Barro

Población Económicamente Activa:	103 Personas
Tasa de Actividad:	83,1%
Ocupación Principal:	Agricultor (92,1%), Peón agropecuario (9,9%)
Tipos de Cultivos por Vivienda:	Mandioca (95,9%), Poroto (89,8%), Maíz (85,7%), Caña de azúcar (75,5%), Zapallo (69,4%)

Servicios

Local Escolar (Escuela/ Colegio):	Sí tiene
Centro o Puesto de Salud:	No tiene
Tipos de Luz en la Vivienda:	Lampium, vela, candil (57,4%), Fogón (42,6%)
Tipos de Agua en la Vivienda:	Tajamar, naciente (87,2%), Pozo sin Bomba (12,8%)

Comunidad Mba'e Marangatu - Aldea 2

Localización Geográfica

Departamento:	Amambay
Distrito:	Pedro Juan Caballero
Área:	Rural

Distancias

De la Capital Departamental (Pedro Juan Caballero):	101 Kilómetros
De la Cabecera Distrital (Pedro Juan Caballero):	101 Kilómetros

Identificación Cultural - Jurídica

Familia Lingüística:	Guaraní
Etnia:	Páî Tavyterâ (100,0%)
Lengua Hablada:	Guaraní (87,5%), Páî Tavyterâ (12,5%)

Condición Sociodemográfica

Población según grupos de edad

	Total	0-4	5-14	15-29	30-64	65 y más
Ambos Sexos	232	57	56	73	45	1
Varones	121	30	31	35	24	1
Mujeres	111	27	25	38	21	0

Total de Viviendas:	60
Tipo de Viviendas Particulares:	Rancho (93,3%), Casa (6,7%)
Promedio de Habitantes por Vivienda:	4,1
Promedio de Años de Estudio:	0,4
Con Partida de Nacimiento:	15,5%
Con Cédula de Identidad:	2,2%

Actividades Económicas

Caza y Pesca:	Sí realiza	Carpincho, Armadillo, Cerdo silvestre, Conejillo, Conejo, otros
Recolección:	Sí realiza	Coco, Jata'í, Ñangapiry, Jakarati'á, Guembé, otros
Artesanía:	Sí realiza	Takuara, Takuapí, Guembepí, Pluma, Madera, otros

Población Económicamente Activa:	118 Personas
Tasa de Actividad:	85,5%
Ocupación Principal:	Agricultor (93,2%), Peón agropecuario (68,0%)
Tipos de Cultivos por Vivienda:	Mandioca (83,3%), Maíz (80,0%), Poroto (71,7%), Batata (45,0%), Arroz (45,0%)

Servicios

Local Escolar (Escuela/Colegio):	No tiene
Centro o Puesto de Salud:	No tiene
Tipos de Luz en la Vivienda:	Lampium, vela, candil (55,4%), Fogón (44,6%)
Tipos de Agua en la Vivienda:	Tajamar, naciente (98,2%), Pozo sin Bomba (1,8%)

Comunidad Mba'e Marangatu - Aldea 3

Localización Geográfica

Departamento:	Amambay
Distrito:	Pedro Juan Caballero
Área:	Rural

Distancias

De la Capital Departamental (Pedro Juan Caballero):	96 Kilómetros
De la Cabecera Distrital (Pedro Juan Caballero):	96 Kilómetros

Identificación Cultural - Jurídica

Familia Lingüística:	Guaraní
Etnia:	Paî Tavyterâ (99,7%), Mbyá (0,3%)
Lengua Hablada:	Guaraní (98, 6%), Paî Tavyterâ (1,4%)

Condición Sociodemográfica

Población según grupos de edad

	Total	0-4	5-14	15-29	30-64	65 y más
Ambos Sexos	326	71	99	92	57	7
Varones	164	31	55	43	31	4
Mujeres	162	40	44	49	26	3

Total de Viviendas:	81
Tipo de Viviendas Particulares:	Rancho (88,9%), Casa (9,9%), Temporal (1,2%)
Promedio de Habitantes por Vivienda:	4,4
Promedio de Años de Estudio:	0,2
Con Partida de Nacimiento:	2,1%
Con Cédula de Identidad:	2,1%

Actividades Económicas

Caza y Pesca:	NR	-
Recolección:	NR	-
Artesanía:	NR	-

Población Económicamente Activa:	143 Personas
Tasa de Actividad:	71,9%
Ocupación Principal:	Agricultor (84,6%), Peón agropecuario (15,4%)
Tipos de Cultivos por Vivienda:	Mandioca (88,9%), Maíz (84,0%), Poroto (84,0%), Batata (61,7%), Caña de azúcar (60,5%)

Servicios

Local Escolar (Escuela/Colegio):	NR
Centro o Puesto de Salud:	NR
Tipos de Luz en la Vivienda:	Fogón (66,2%), Lampium, vela, candil (33,8%)
Tipos de Agua en la Vivienda:	Tajamar, naciente (82,4%), Pozo sin Bomba (16,2%), Aljibe (1,4%)

Comunidad Mba'e Ñemi

Localización Geográfica

Departamento:	Amambay
Distrito:	Pedro Juan Caballero
Área:	Rural

Distancias

De la Capital Departamental (Pedro Juan Caballero):	156 Kilómetros
De la Cabecera Distrital (Pedro Juan Caballero):	156 Kilómetros

Identificación Cultural - Jurídica

Familia Lingüística:	Guaraní
Etnia:	Pâi Tavyterâ (99,2%), No Indígena (0,8%)
Lengua Hablada:	Guaraní (82,1%), Pâi Tavyterâ (17,9%)
Personería Jurídica:	Sí tiene
Sítuación de la Tierra:	Con tierra propia

Condición Sociodemográfica

Población según grupos de edad

	Total	0-4	5-14	15-29	30-64	65 y más
Ambos Sexos	132	31	38	35	24	4
Varones	71	18	21	15	16	1
Mujeres	61	13	17	20	8	3

Total de Viviendas:	32
Tipo de Viviendas Particulares:	Rancho (84,4%), Casa (15,6%)
Promedio de Habitantes por Vivienda:	4,7
Promedio de Años de Estudio:	0,1
Con Partida de Nacimiento:	13,6%
Con Cédula de Identidad:	4,5%

Actividades Económicas

Caza y Pesca:	Sí realiza	Carpincho, Armadillo, Cerdo silvestre, Peces, Lagarto, Otros
Recolección:	Sí realiza	Ñangapiry, Jakarati'á, Miel silvestre, Guavirá, Guaviyú, Otros
Artesanía:	Sí realiza	Algodón, Karaguatá, Pluma, Otros
Población Económicamente Activa:		73 personas
Tasa de Actividad:		90,1%
Ocupación Principal:		Agricultor (95,8%), Albañil (2,8%), Peón agropecuario (1,4%)
Tipos de Cultivos por Vivienda:		Mandioca (81,3%), Maíz (75,0%), Batata (59,4%), Sandía (56,3%), Caña de azúcar (53,1%)

Servicios

Local Escolar (Escuela/Colegio):	No tiene
Centro o Puesto de Salud:	No tiene
Tipos de Luz en la Vivienda:	Fogón (50,0%), Lampium, vela, candil (50,0%)
Tipos de Agua en la Vivienda:	Tajamar, naciente (67,9%), Pozo sin Bomba (32,1%)

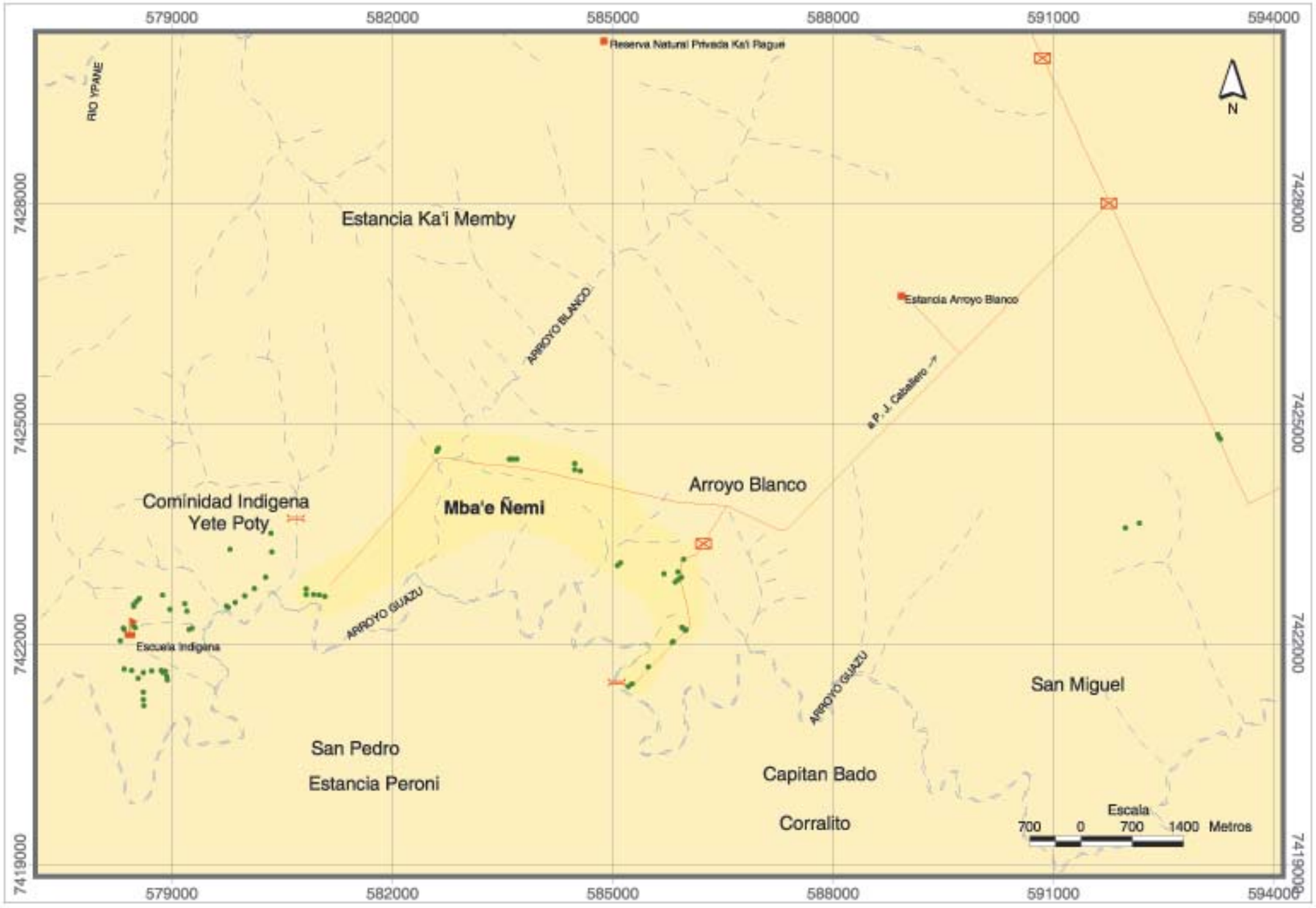

Ubicación en el País



Ubicación en el Departamento

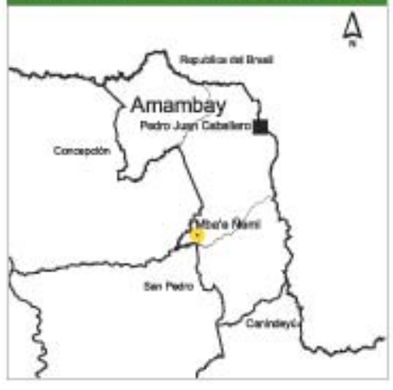

Ubicación en el Distrito



Referencias

- Viviendas
- Escuela
- Iglesia
- Puesto de Salud
- Comercio y Servicio
- Cooperativa
- Cementerio
- Cancha de fútbol
- Antena
- Tanque de Agua
- Portón
- Puente
- Otras Referencias
- Hidrografía
- Vías asfaltadas
- Vías no asfaltadas
- Área aproximada de la Comunidad

Comunidad Ñuapy

Localización Geográfica

Departamento:	Amambay
Distrito:	Pedro Juan Caballero
Área:	Rural

Distancias

De la Capital Departamental (Pedro Juan Caballero):	86 Kilómetros
De la Cabecera Distrital (Pedro Juan Caballero):	86 Kilómetros

Identificación Cultural - Jurídica

Familia Lingüística:	Guaraní
Etnia:	Páî Tavyterâ (99,7%), No Indígena (0,3%)
Lengua Hablada:	Guaraní (100,0%)
Personería Jurídica:	Sí tiene
Sítuación de la Tierra:	Con tierra propia

Condición Sociodemográfica

Población según grupos de edad

	Total	0-4	5-14	15-29	30-64	65 y más
Ambos Sexos	348	68	121	77	80	2
Varones	171	38	50	39	43	1
Mujeres	177	30	71	38	37	1

Total de Viviendas:	66
Tipo de Viviendas Particulares:	Rancho (89,4%), Casa (10,6%)
Promedio de Habitantes por Vivienda:	5,8
Promedio de Años de Estudio:	0,8
Con Partida de Nacimiento:	15,8%
Con Cédula de Identidad:	8,6%

Actividades Económicas

Caza y Pesca:	Sí realiza	Carpincho, Armadillo, Cerdo silvestre, Conejillo, Peces, Otros
Recolección:	Sí realiza	Cogollo de palma, Coco, Jakarati'á, Guavirá, Guaviyú, Otros
Artesanía:	Sí realiza	Algodón, Karaguatá, Takuara
Población Económicamente Activa:		178 personas
Tasa de Actividad:		82,4%
Ocupación Principal:		Agricultor (95,5%), Peón agropecuario (3,9%)
Tipos de Cultivos por Vivienda:		Mandioca (87,9%), Sandía (80,3%), Maíz (78,8%), Poroto (71,2%), Batata (65,2%)

Servicios

Local Escolar (Escuela/Colegio):	Sí tiene
Centro o Puesto de Salud:	No tiene
Tipos de Luz en la Vivienda:	Fogón (58,3%), Lampium, vela, candil (41,7%)
Tipos de Agua en la Vivienda:	Tajamar, naciente (73,3%), Pozo sin Bomba (26,7%)

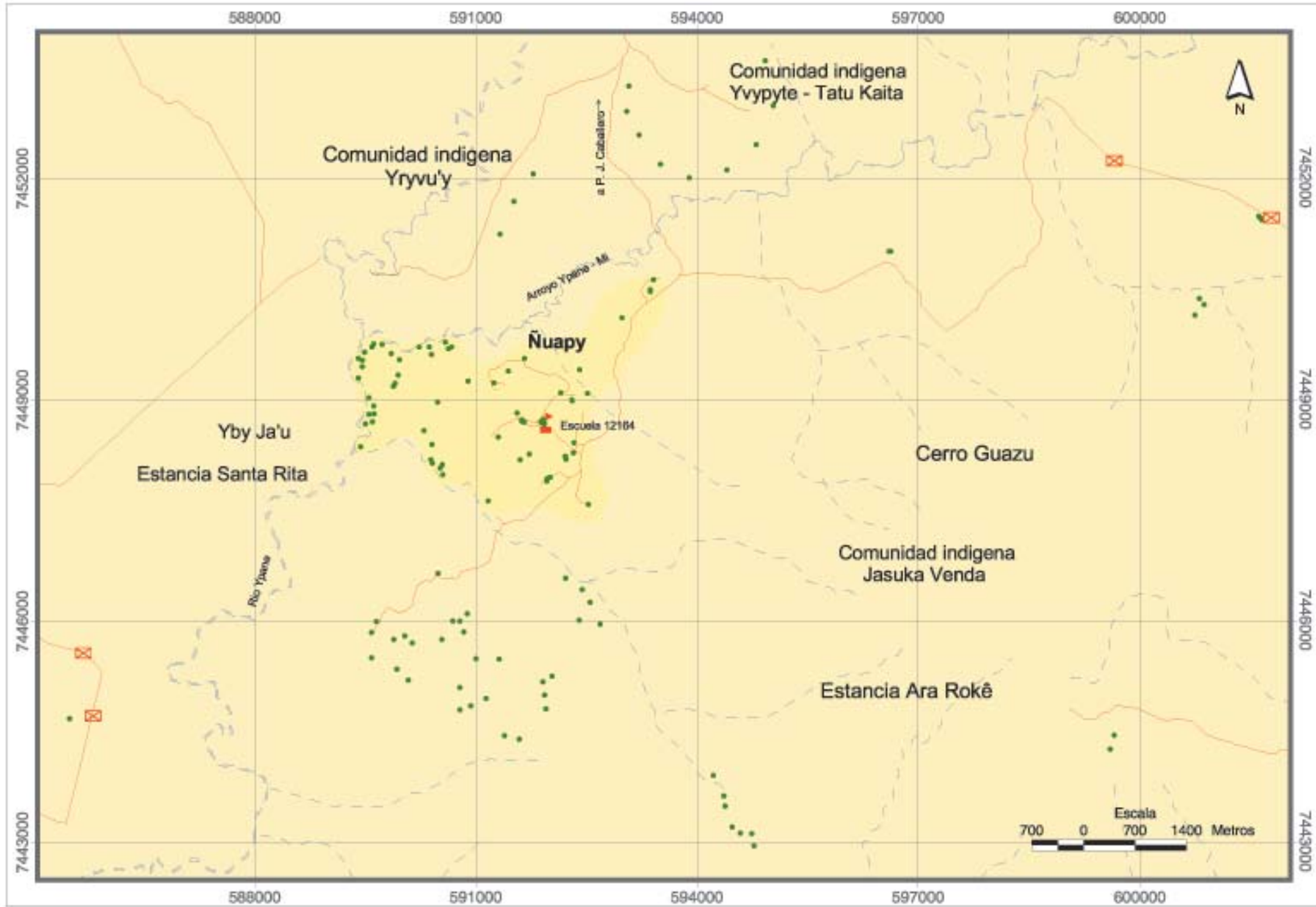

Ubicación en el País



Ubicación en el Departamento

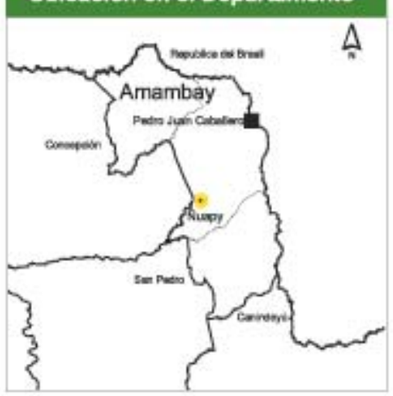

Ubicación en el Distrito



Referencias

- Viviendas
- Escuela
- Iglesia
- Puesto de Salud
- Comercio y Servicio
- Cooperativa
- Cementerio
- Cancha de fútbol
- Antena
- Tanque de Agua
- Portón
- Puente
- Otras Referencias
- Hidrografía
- Vías asfaltadas
- Vías no asfaltadas
- Área aproximada de la Comunidad

Comunidad Nueva Virginia

Localización Geográfica

Departamento:	Amambay
Distrito:	Pedro Juan Caballero
Área:	Rural

Distancias

De la Capital Departamental (Pedro Juan Caballero):	52 Kilómetros
De la Cabecera Distrital (Pedro Juan Caballero):	52 Kilómetros

Identificación Cultural - Jurídica

Familia Lingüística:	Guaraní
Etnia:	Páĩ Tavyterâ (90,0%), Avá-Guaraní (8,0%), No Indígena (2,0%)
Lengua Hablada:	Guaraní (100,0%)
Personería Jurídica:	No tiene
Sítuación de la Tierra:	Sin tierra propia (sin trámite)

Condición Sociodemográfica

Población según grupos de edad

	Total	0-4	5-14	15-29	30-64	65 y más
Ambos Sexos	100	16	34	19	27	4
Varones	48	9	14	9	14	2
Mujeres	52	7	20	10	13	2

Total de Viviendas:	26
Tipo de Viviendas Particulares:	Casa (42,3%), Rancho (34,6%), Temporal (23,1%)
Promedio de Habitantes por Vivienda:	5,9
Promedio de Años de Estudio:	0,8
Con Partida de Nacimiento:	53,0%
Con Cédula de Identidad:	26,0%

Actividades Económicas

Caza y Pesca:	No realiza	-
Recolección:	No realiza	-
Artesanía:	No realiza	-
Población Económicamente Activa:		34 personas
Tasa de Actividad:		51,5%
Ocupación Principal:		Agricultor (39,4%), Peón agropecuario (27,3%), Personal doméstico (27,3%), Albañil (3,0%)
Tipos de Cultivos por Vivienda:		Mandioca (19,2%), Batata (19,2%), Caña de azúcar (19,2%), Poroto (11,5%), Maíz (7,7%)

Servicios

Local Escolar (Escuela/Colegio):	No tiene
Centro o Puesto de Salud:	No tiene
Tipos de Luz en la Vivienda:	Fogón (47,1%), Lampium, vela, candil (41,2%), Lámpara (Kerosene, gas) (11,8%)
Tipos de Agua en la Vivienda:	Pozo sin Bomba (100,0 %)

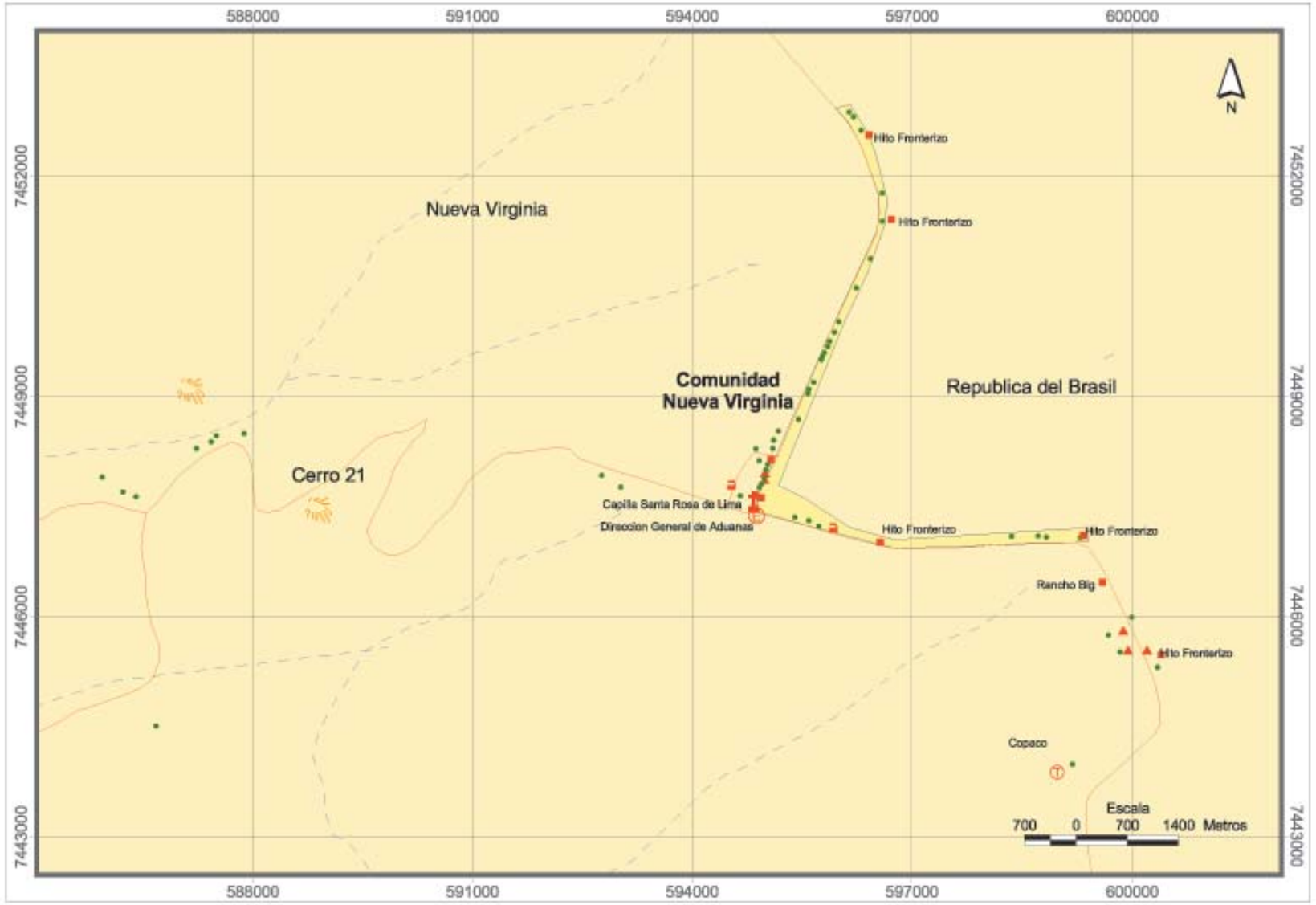

Ubicación en el País



Ubicación en el Departamento

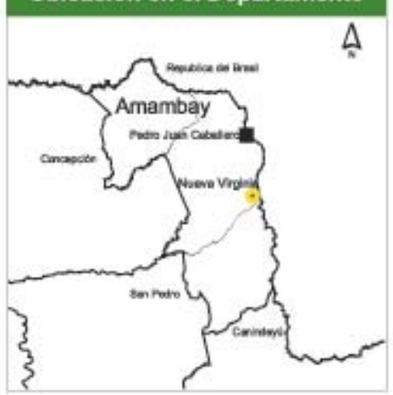

Ubicación en el Distrito



Referencias

- Viviendas
- Escuela
- Iglesia
- Puesto de Salud
- Comercio y Servicio
- Cooperativa
- Cementerio
- Cancha de fútbol
- Antena
- Tanque de Agua
- Portón
- Puente
- Otras Referencias
- Hidrografía
- Vías asfaltadas
- Vías no asfaltadas
- Área aproximada de la Comunidad

Comunidad Ñundiary

Localización Geográfica

Departamento:	Amambay
Distrito:	Pedro Juan Caballero
Área:	Rural

Distancias

De la Capital Departamental (Pedro Juan Caballero):	63 Kilómetros
De la Cabecera Distrital (Pedro Juan Caballero):	63 Kilómetros

Identificación Cultural - Jurídica

Familia Lingüística:	Guaraní
Etnia:	Pâi Tavyterâ (100,0%)
Lengua Hablada:	Guaraní (51,7%), Pâi Tavyterâ (48,3%)
Personería Jurídica:	Sí tiene
Sítuación de la Tierra:	Con tierra propia

Condición Sociodemográfica

Población según grupos de edad

	Total	0-4	5-14	15-29	30-64	65 y más
Ambos Sexos	151	30	51	44	25	1
Varones	78	16	25	24	12	1
Mujeres	73	14	26	20	13	0

Total de Viviendas:	29
Tipo de Viviendas Particulares:	Rancho (96,6%), Temporal (3,4%)
Promedio de Habitantes por Vivienda:	5,2
Promedio de Años de Estudio:	0,9
Con Partida de Nacimiento:	9,3%
Con Cédula de Identidad:	2,0%

Actividades Económicas

Caza y Pesca:	Sí realiza	Armadillo, Peces, Aves silvestres, Venado, Mono
Recolección:	Sí realiza	Coco, Jakarati'á, Guembé, Miel silvestre, Guavirá, Otros
Artesanía:	No realiza	-
Población Económicamente Activa:		89 personas
Tasa de Actividad:		98,9%
Ocupación Principal:		Agricultor (100,0%)
Tipos de Cultivos por Vivienda:		Mandioca (86,2%), Maíz (75,9%), Poroto (75,9%), Batata (69,0%), Caña de azúcar (58,6%)

Servicios

Local Escolar (Escuela/Colegio):	Sí tiene
Centro o Puesto de Salud:	No tiene
Tipos de Luz en la Vivienda:	Lámpara (Kerosene, gas) (41,4%), Lampium, vela, candil (34,5%) Fogón (24,1%)
Tipos de Agua en la Vivienda:	Pozo sin Bomba (69,0%), Tajamar, naciente (24,1%), Pozo con Bomba (6,9%)

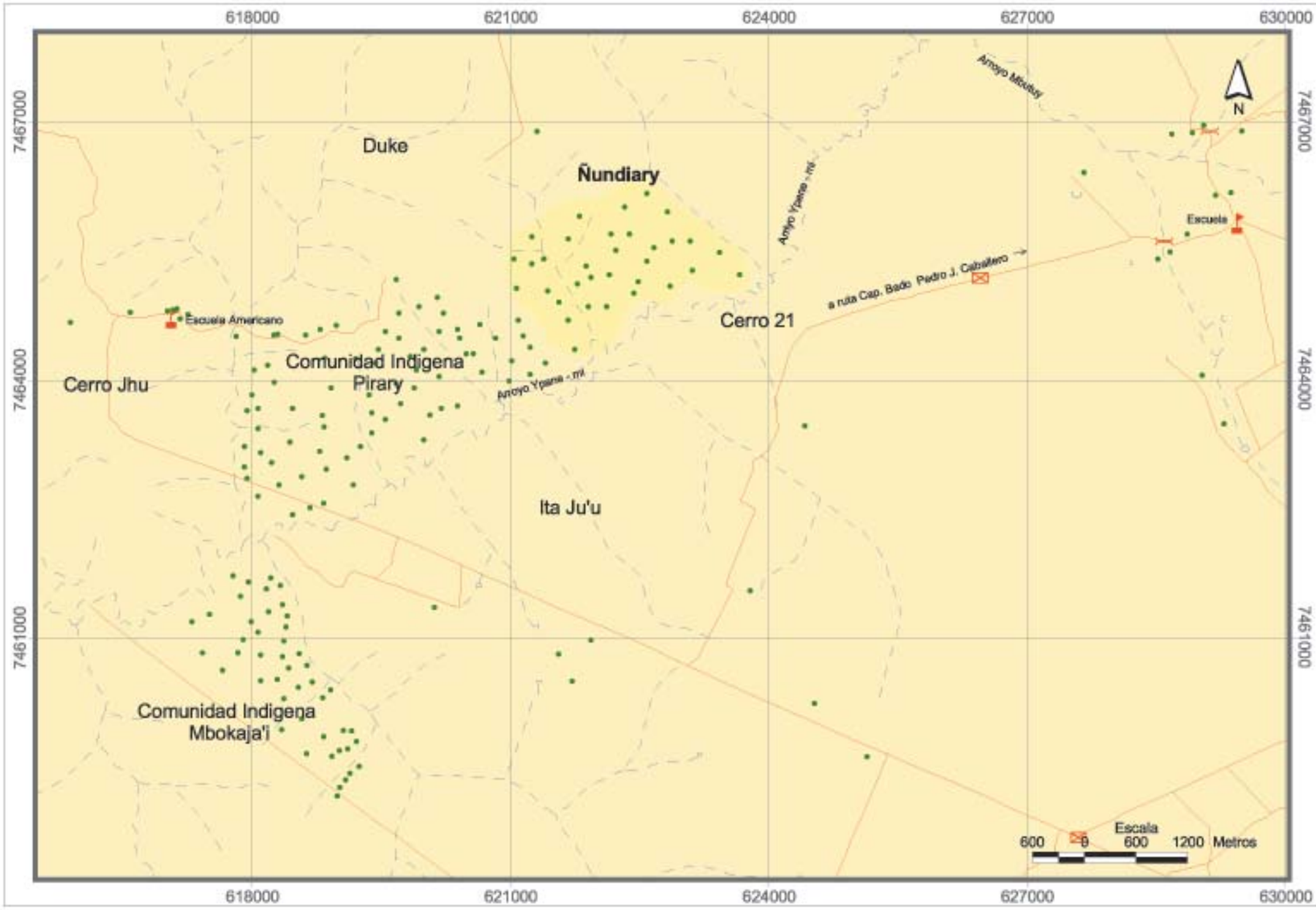

Ubicación en el País



Ubicación en el Departamento

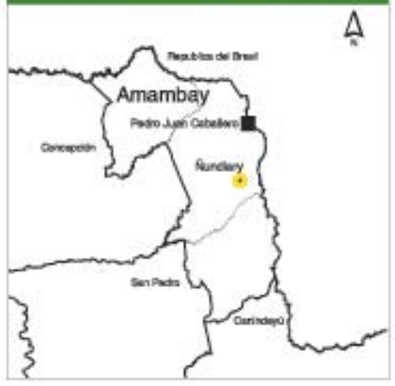

Ubicación en el Distrito



Referencias

- Viviendas
- Escuela
- Iglesia
- Puesto de Salud
- Comercio y Servicio
- Cooperativa
- Cementerio
- Cancha de fútbol
- Antena
- Tanque de Agua
- Portón
- Puente
- Otras Referencias
- Hidrografía
- Vías asfaltadas
- Vías no asfaltadas
- Área aproximada de la Comunidad

Comunidad Panambi'y

Localización Geográfica

Departamento:	Amambay
Distrito:	Pedro Juan Caballero
Área:	Rural

Distancias

De la Capital Departamental (Pedro Juan Caballero):	25 Kilómetros
De la Cabecera Distrital (Pedro Juan Caballero):	25 Kilómetros

Identificación Cultural - Jurídica

Familia Lingüística:	Guaraní
Etnia:	Páĩ Tavyterâ (99,1%), No Indígena (0,9%)
Lengua Hablada:	Páĩ Tavyterâ (100,0%)
Personería Jurídica:	Sí tiene
Sítuación de la Tierra:	Con tierra propia

Condición Sociodemográfica

Población según grupos de edad

	Total	0-4	5-14	15-29	30-64	65 y más
Ambos Sexos	109	24	36	23	25	1
Varones	55	15	17	10	13	0
Mujeres	54	9	19	13	12	1

Total de Viviendas:	22
Tipo de Viviendas Particulares:	Rancho (100,0%)
Promedio de Habitantes por Vivienda:	5,0
Promedio de Años de Estudio:	0,3
Con Partida de Nacimiento:	15,6%
Con Cédula de Identidad:	12,8%

Actividades Económicas

Caza y Pesca:	Sí realiza	Carpincho, Armadillo, Venado, Coatí
Recolección:	Sí realiza	Coco, Miel silvestre, Guavirá, Pakurí
Artesanía:	Sí realiza	Hoja de palma, Madera
Población Económicamente Activa:		47 personas
Tasa de Actividad:		70,1%
Ocupación Principal:		Agricultor (95,7%), Avilcultores (2,1%), Peón agropecuario (2,1%)
Tipos de Cultivos por Vivienda:		Mandioca (81,8%), Maíz (72,7%), Poroto (63,6%), Habilla (27,3%), Arroz (22,7%)

Servicios

Local Escolar (Escuela/Colegio):	No tiene
Centro o Puesto de Salud:	No tiene
Tipos de Luz en la Vivienda:	Fogón (81,8%), Lampium, vela, candil (18,2%)
Tipos de Agua en la Vivienda:	Pozo sin Bomba (54,5%), Tajamar, naciente (45,5%)

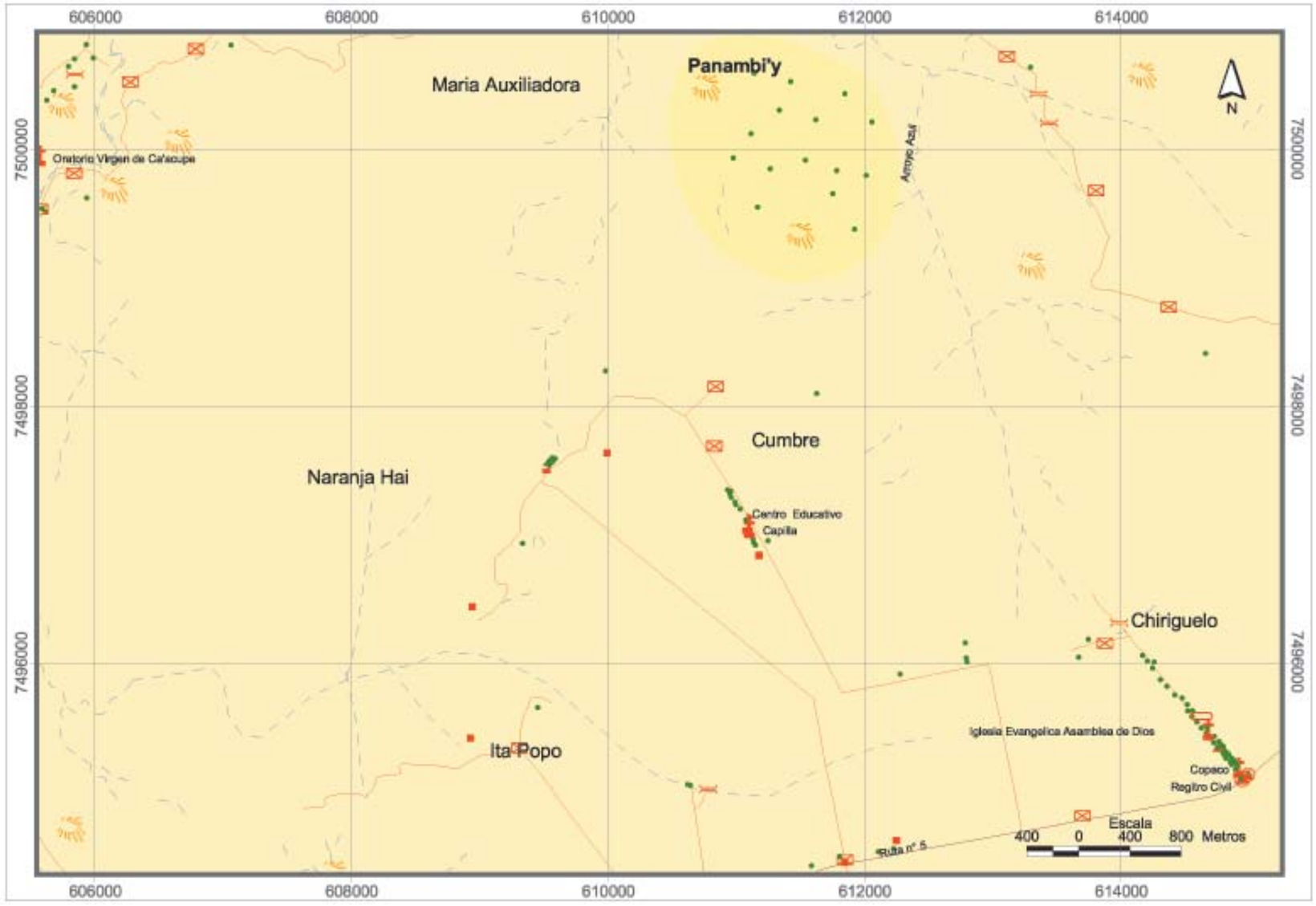

Ubicación en el País



Ubicación en el Departamento

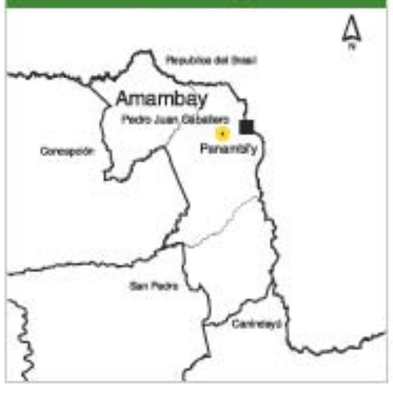

Ubicación en el Distrito



Referencias

- Viviendas
- Escuela
- Iglesia
- Puesto de Salud
- Comercio y Servicio
- Cooperativa
- Cementerio
- Cancha de fútbol
- Antena
- Tanque de Agua
- Portón
- Puente
- Otras Referencias
- Hidrografía
- Vías asfaltadas
- Vías no asfaltadas
- Área aproximada de la Comunidad

Comunidad Pikykua

Localización Geográfica

Departamento:	Amambay
Distrito:	Pedro Juan Caballero
Área:	Rural

Distancias

De la Capital Departamental (Pedro Juan Caballero):	57 Kilómetros
De la Cabecera Distrital (Pedro Juan Caballero):	57 Kilómetros

Identificación Cultural - Jurídica

Familia Lingüística:	Guaraní
Etnia:	Páî Tavyterâ (99,1%), No Indígena (0,9%)
Lengua Hablada:	Páî Tavyterâ (85,8%), Guaraní (14,2%)
Personería Jurídica:	Sí tiene
Sítuación de la Tierra:	Con tierra propia

Condición Sociodemográfica

Población según grupos de edad

	Total	0-4	5-14	15-29	30-64	65 y más
Ambos Sexos	580	108	206	144	110	12
Varones	289	49	102	75	57	6
Mujeres	291	59	104	69	53	6

Total de Viviendas:	106
Tipo de Viviendas Particulares:	Rancho (93,4%), Casa (4,7%), Galpón (1,9%)
Promedio de Habitantes por Vivienda:	5,5
Promedio de Años de Estudio:	1,2
Con Partida de Nacimiento:	20,5%
Con Cédula de Identidad:	12,9%

Actividades Económicas

Caza y Pesca:	Sí realiza	Carpincho, Armadillo, Cerdo silvestre, Conejo, Peces, Otros
Recolección:	Sí realiza	Miel silvestre, Guavirá, Guaviyú, Pakurí, Ky'yï
Artesanía:	Sí realiza	Lana, Algodón, Karaguatá, Hoja de palma, Takuara, Otros
Población Económicamente Activa:		240 personas
Tasa de Actividad:		66,9%
Ocupación Principal:		Agricultor (94,1%), Peón agropecuario (5,4%)
Tipos de Cultivos por Vivienda:		Mandioca (95,3%), Maíz (82,1%), Sandía (78,3%), Zapallo (74,5%), Poroto (67,9%)

Servicios

Local Escolar (Escuela/Colegio):	Sí tiene
Centro o Puesto de Salud:	No tiene
Tipos de Luz en la Vivienda:	Lampium, vela, candil (44,3%), Fogón (37,7%), Lámpara (Kerosene, gas) (17,9%)
Tipos de Agua en la Vivienda:	Pozo sin Bomba (65,1%), Tajamar, naciente (33,0%), Pozo con Bomba (1,9%)

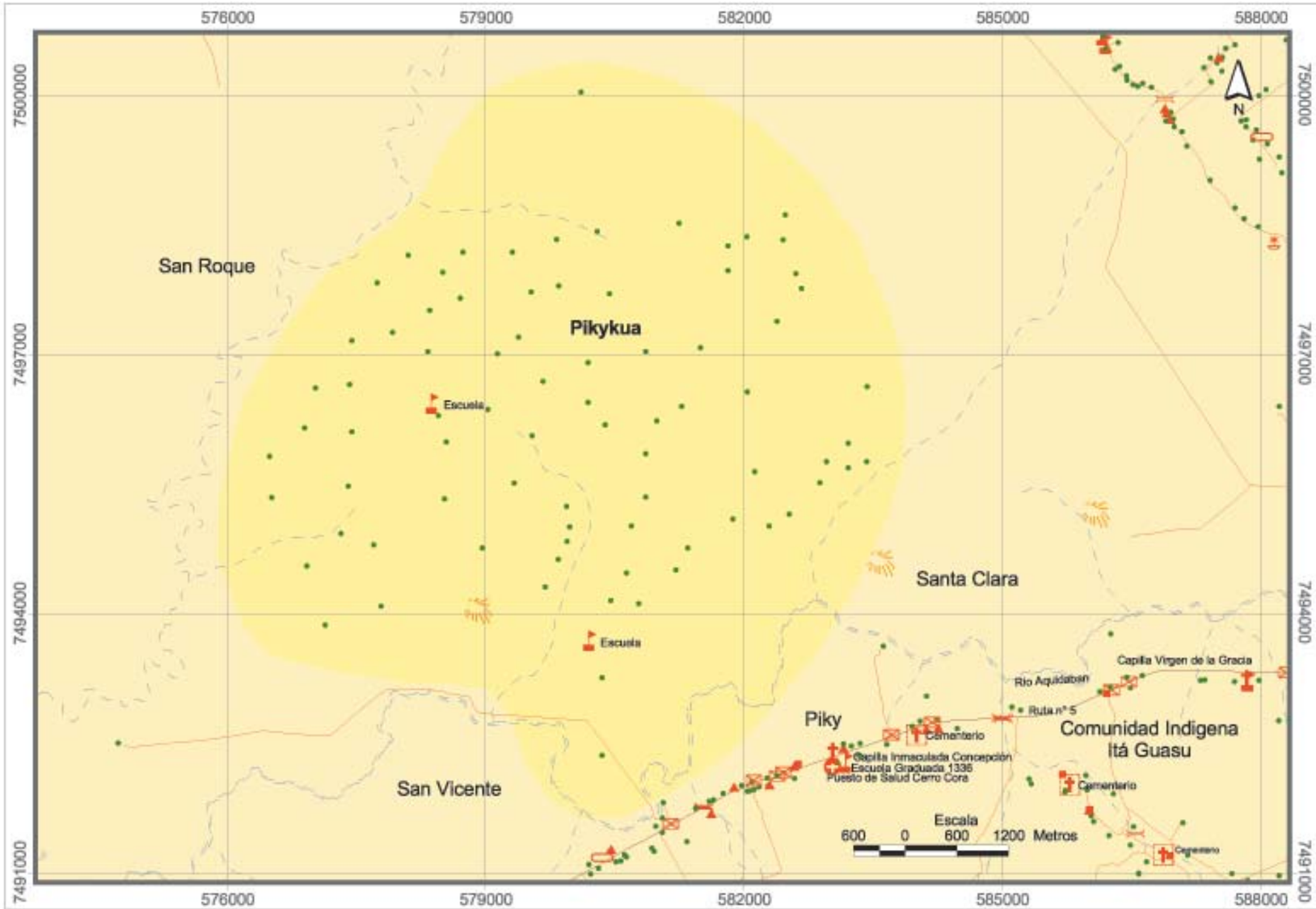

Ubicación en el País



Ubicación en el Departamento

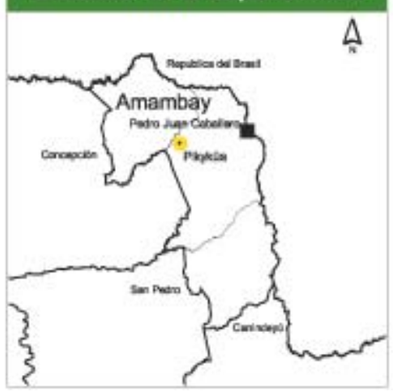

Ubicación en el Distrito

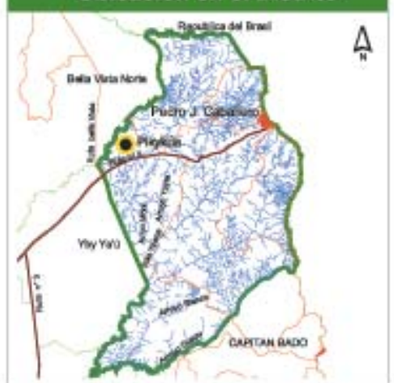

Referencias

- Viviendas
- Escuela
- Iglesia
- Puesto de Salud
- Comercio y Servicio
- Cooperativa
- Cementerio
- Cancha de fútbol
- Antena
- Tanque de Agua
- Portón
- Puente
- Otras Referencias
- Hidrografía
- Vías asfaltadas
- Vías no asfaltadas
- Área aproximada de la Comunidad

Comunidad Arasa Poty

Localización Geográfica

Departamento:	Itapúa
Distrito:	Carlos A. López
Área:	Rural

Distancias

De la Capital Departamental (Encarnación):	167 Kilómetros
De la Cabecera Distrital (Carlos A. López):	29 Kilómetros

Identificación Cultural - Jurídica

Familia Lingüística:	Guaraní
Etnia:	Mbyá (100,0%)
Lengua Hablada:	Mbyá (100,0%)
Personería Jurídica:	No tiene
Situación de la Tierra:	Sin tierra propia (en trámite)

Condición Sociodemográfica

Población según grupos de edad

	Total	0-4	5-14	15-29	30-64	65 y más
Ambos Sexos	61	12	15	21	12	1
Varones	36	7	11	11	6	1
Mujeres	25	5	4	10	6	0

Total de Viviendas:	15
Tipos de Viviendas Particulares:	Casa (53,3%), Rancho (33,3%), Galpón (6,7%), Temporal (6,7%)
Promedio de Habitantes por Vivienda:	4,1
Promedio de Años de Estudio:	0,0
Con Partida de Nacimiento:	0,0%
Con Cédula de Identidad:	0,0%

Actividades Económicas

Caza y Pesca:	Sí realiza	Armadillo, Conejo, Peces, Lagarto, Venado, Otros
Recolección:	Sí realiza	Jakarati'á, Guembé, Guavirá, Guavijú
Artesanía:	Sí realiza	Takuapí, Guembepí, Madera
Población Económicamente Activa:		27 personas
Tasa de Actividad:		64,3%
Ocupación Principal:		Agricultura (100,0%)
Tipos de Cultivos por Vivienda:		Maíz (80,0%), Mandioca (80,0%), Poroto (80,0%), Sandía (80,0%), Batata (73,3%)

Servicios

Local Escolar (Escuela/Colegio):	No tiene
Centro o Puesto de Salud:	No tiene
Tipo de Luz en la Vivienda:	Lampium, vela, candil (60,0%), Fogón (26,7%), Lámpara (Kerosene, gas) (13,3%)
Tipo de Agua en la Vivienda:	Tajamar, naciente (93,3%), Aljibe (6,7%)

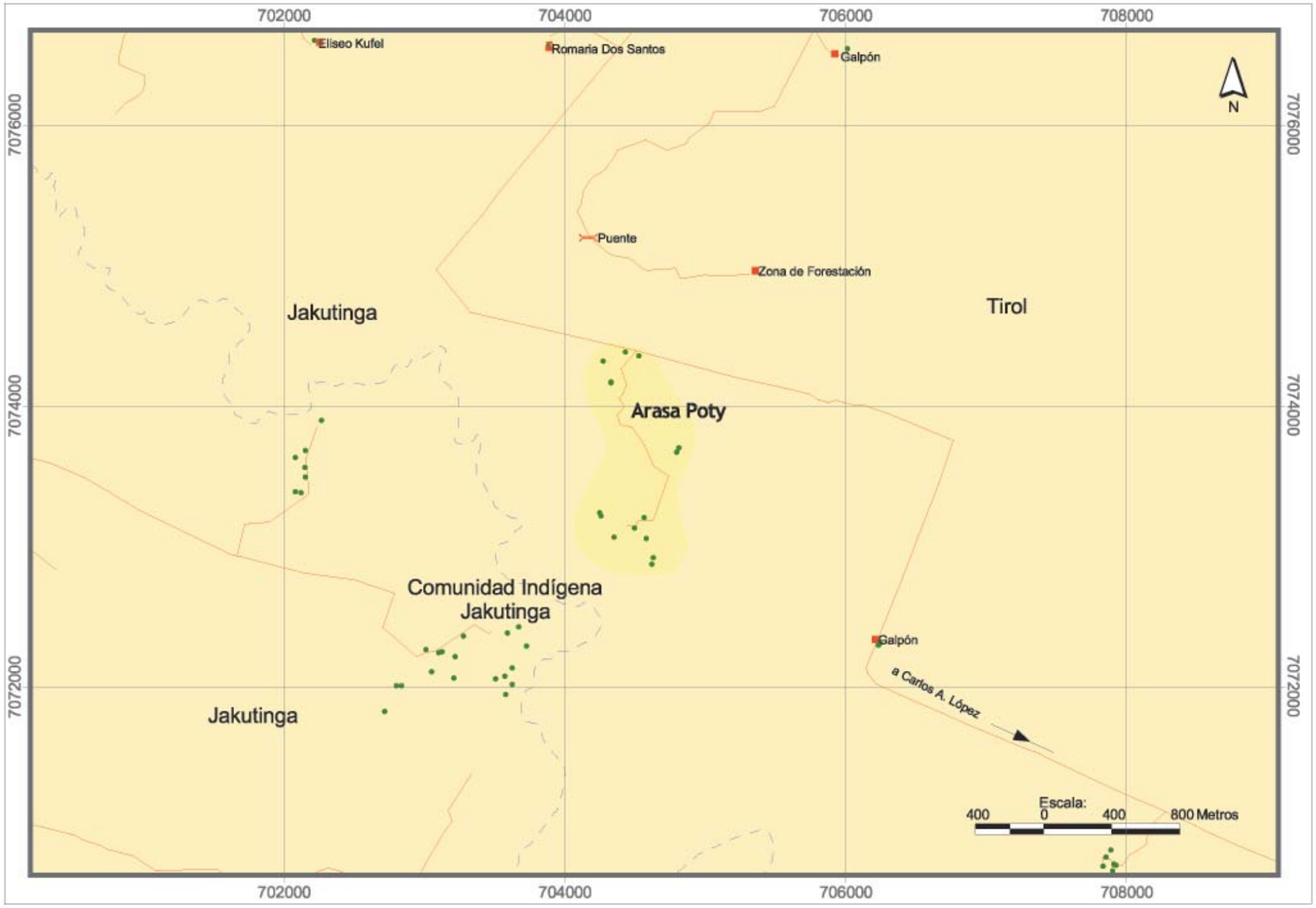

Ubicación en el País



Ubicación en el Departamento



Ubicación en el Distrito

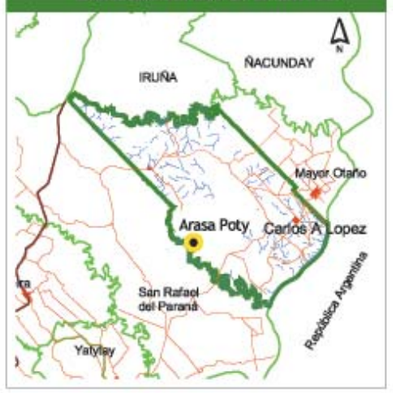

Referencias

- Viviendas
- Escuela
- Iglesia
- Puesto de Salud
- Comercio y Servicio
- Cooperativa
- Cementerio
- Cancha de fútbol
- Antena
- Tanque de Agua
- Portón
- Puente
- Otras Referencias
- Hidrografía
- Vías asfaltadas
- Vías no asfaltadas
- Área aproximada de la Comunidad

Comunidad Ka'aguy Poty - Loma Clavel

Localización Geográfica

Departamento:	Itapúa
Distrito:	Edelira
Área:	Rural

Distancias

De la Capital Departamental (Encarnación):	110 Kilómetros
De la Cabecera Distrital (Edelira):	12 Kilómetros

Identificación Cultural - Jurídica

Familia Lingüística:	Guaraní
Etnia:	Mbyá (100,0%)
Lengua Hablada:	Mbyá (100,0%)
Personería Jurídica:	Sí tiene
Situación de la Tierra:	Con tierra propia

Condición Sociodemográfica

Población según grupos de edad

	Total	0-4	5-14	15-29	30-64	65 y más
Ambos Sexos	60	17	13	19	10	1
Varones	28	10	5	6	6	1
Mujeres	32	7	8	13	4	0

Total de Viviendas:	15
Tipos de Viviendas Particulares:	Rancho (60,0%), Temporal (20,0%), Casa (13,3%), Galpón (6,7%)
Promedio de Habitantes por Vivienda:	4,6
Promedio de Años de Estudio:	0,0
Con Partida de Nacimiento:	10,0%
Con Cédula de Identidad:	0,0%

Actividades Económicas

Caza y Pesca:	Sí realiza	Armadillo, Conejillo,Peces, Lagarto, Aves silvestres, Otros
Recolección:	Sí realiza	Ñangapiry, Guembé, Miel silvestre, Guavirá
Artesanía:	Sí realiza	Takuara, Takuapí, Guembepí, Madera, Otro material
Población Económicamente Activa:		21 personas
Tasa de Actividad:		60,0%
Ocupación Principal:		Agricultura (85,7%), Lavandero y planchador manual (9,5%), Artesano de la madera (4,8%)
Tipos de Cultivos por Vivienda:		Maíz (86,7%), Mandioca (86,7%), Sandía (86,7%), Melón (86,7%), Poroto (80,0%)

Servicios

Local Escolar (Escuela/Colegio):	No tiene
Centro o Puesto de Salud:	No tiene
Tipo de Luz en la Vivienda:	Lampium, vela, candil (76,9%), Fogón (23,1%)
Tipo de Agua en la Vivienda:	Pozo sin Bomba (84,6%), Tajamar, naciente (15,4%)

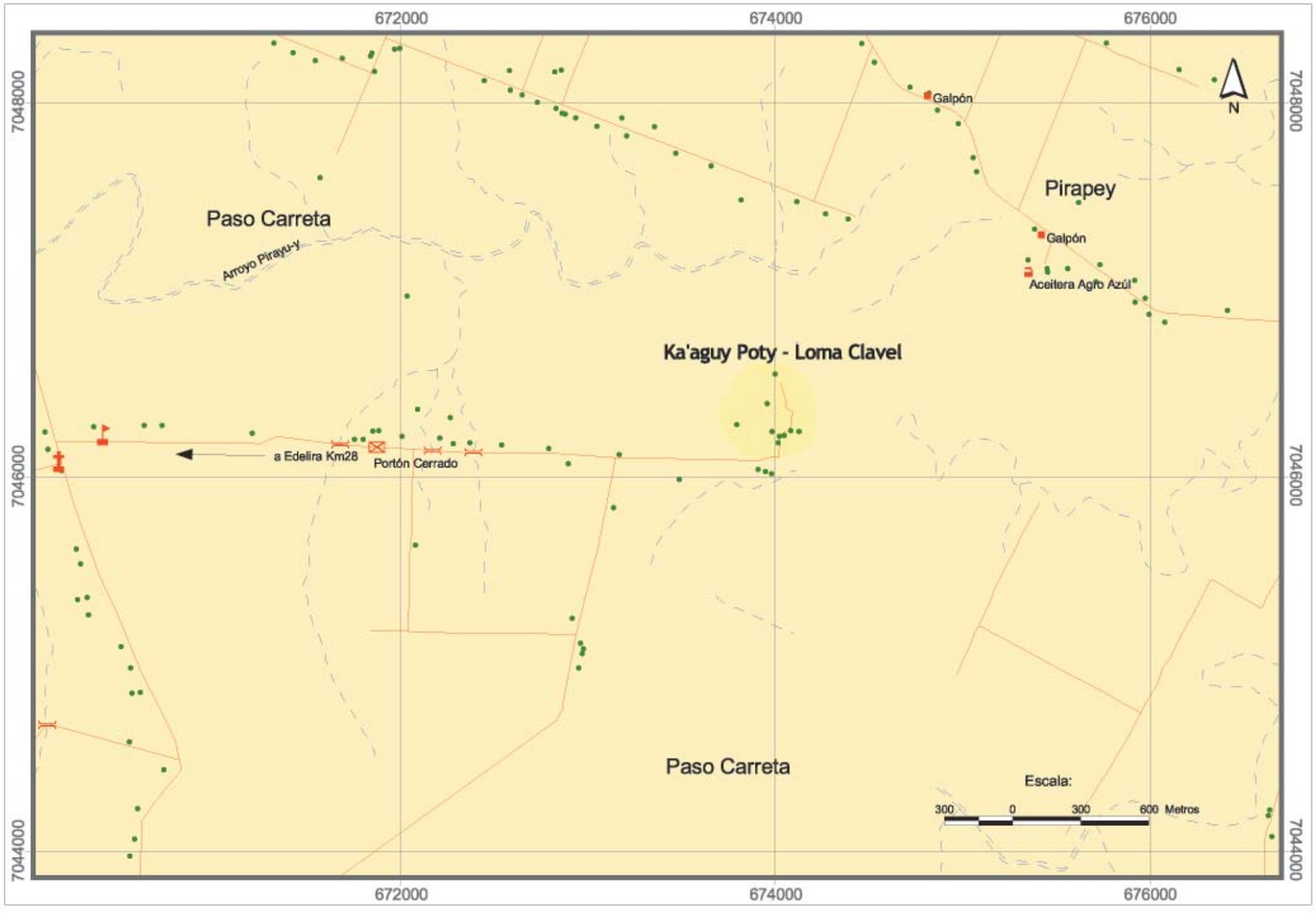

Ubicación en el País



Ubicación en el Departamento



Ubicación en el Distrito

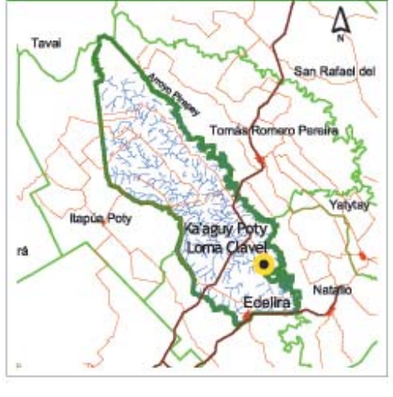

Referencias

- Viviendas
- Escuela
- Iglesia
- Puesto de Salud
- Comercio y Servicio
- Cooperativa
- Cementerio
- Cancha de fútbol
- Antena
- Tanque de Agua
- Portón
- Puente
- Otras Referencias
- Hidrografía
- Vías asfaltadas
- Vías no asfaltadas
- Área aproximada de la Comunidad

Comunidad Tapysaguy - Arroyo Claro

Localización Geográfica

Departamento:	Itapúa
Distrito:	Itapúa Poty
Área:	Rural

Distancias

De la Capital Departamental (Encarnación):	137 Kilómetros
De la Cabecera Distrital (Itapúa Poty):	27 Kilómetros

Identificación Cultural - Jurídica

Familia Lingüística:	Guaraní
Etnia:	Mbyá (100,0%)
Lengua Hablada:	Mbyá (85,0%), Guaraní (15,0%)
Personería Jurídica:	No tiene
Situación de la Tierra:	Sin tierra propia (en trámite)

Condición Sociodemográfica

Población según grupos de edad

	Total	0-4	5-14	15-29	30-64	65 y más
Ambos Sexos	96	18	30	27	21	0
Varones	51	9	16	16	10	0
Mujeres	45	9	14	11	11	0

Total de Viviendas:	20
Tipos de Viviendas Particulares:	Rancho (95,0%), Casa (5,0%)
Promedio de Habitantes por Vivienda:	4,8
Promedio de Años de Estudio:	0,0
Con Partida de Nacimiento:	18,8%
Con Cédula de Identidad:	2,1%

Actividades Económicas

Caza y Pesca:	No realiza	-
Recolección:	Sí realiza	Cogollo de palma, Ñangapiry, Guembé, Miel silvestre, Guavirá, Otros
Artesanía:	Sí realiza	Takuara, Takuapí, Guembepí
Población Económicamente Activa:		33 personas
Tasa de Actividad:		56,9%
Ocupación Principal:		Agricultura (96,9%), Peón agropecuario (3,1%)
Tipos de Cultivos por Vivienda:		Maíz (80,0%), Mandioca (80,0%), Poroto (80,0%), Batata (80,0%), Sandía (80,0%)

Servicios

Local Escolar (Escuela/Colegio):	No tiene
Centro o Puesto de Salud:	No tiene
Tipo de Luz en la Vivienda:	Lampium, vela, candil (60,0%), Fogón (20,0%), Lámpara (Kerosene, gas) (20,0%)
Tipo de Agua en la Vivienda:	Tajamar, naciente (100,0%)

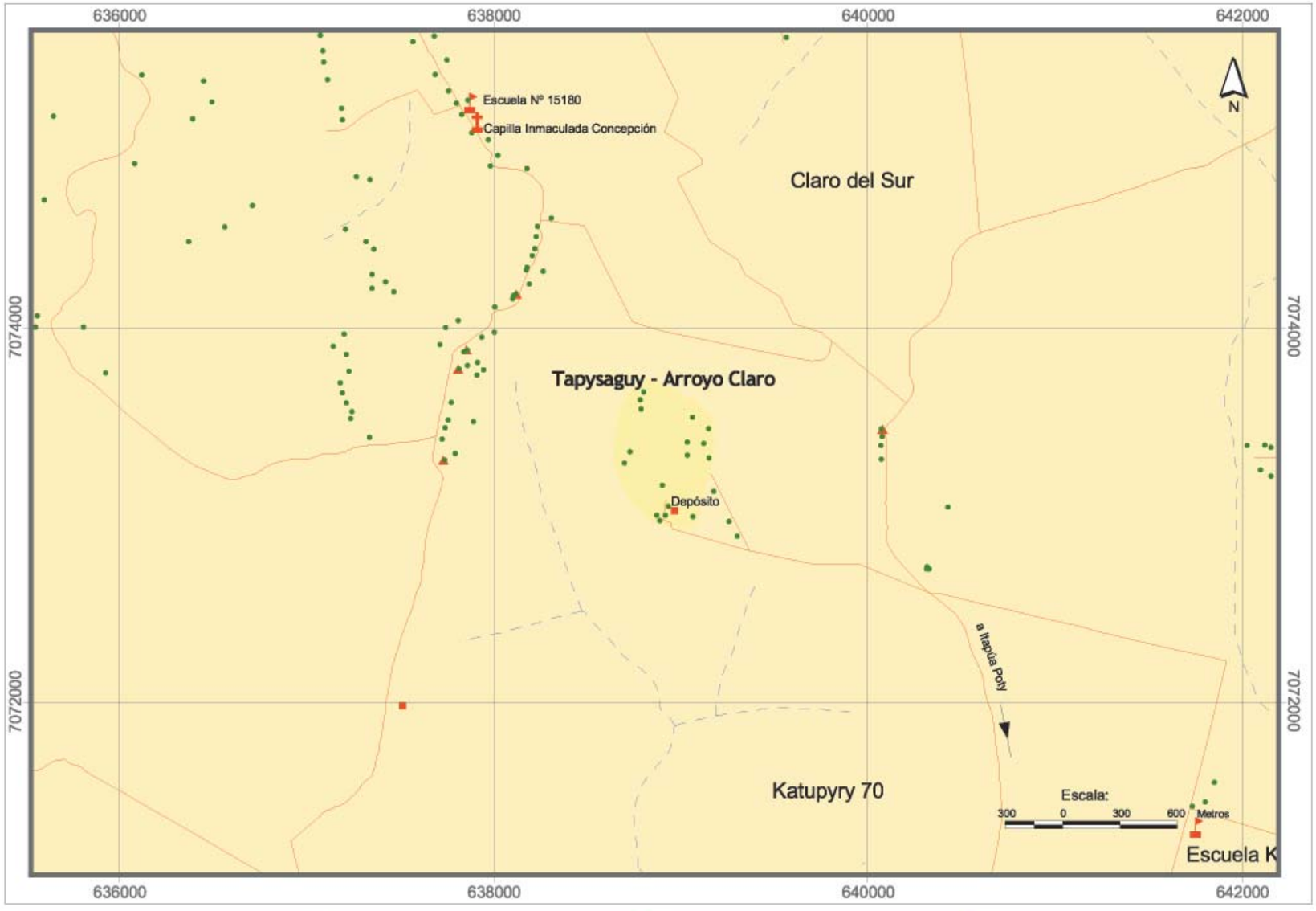

Ubicación en el País



Ubicación en el Departamento



Ubicación en el Distrito

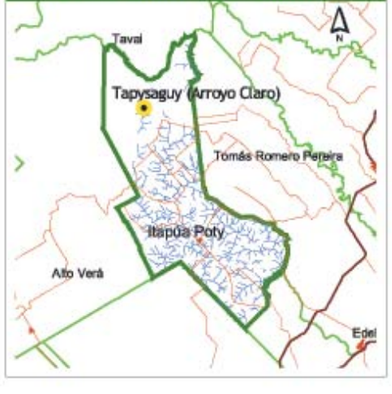

Referencias

- Viviendas
- Escuela
- Iglesia
- Puesto de Salud
- Comercio y Servicio
- Cooperativa
- Cementerio
- Cancha de fútbol
- Antena
- Tanque de Agua
- Portón
- Puente
- Otras Referencias
- Hidrografía
- Vías asfaltadas
- Vías no asfaltadas
- Área aproximada de la Comunidad

Comunidad Kambay

Localización Geográfica

Departamento:	Itapúa
Distrito:	Jesús
Área:	Rural

Distancias

De la Capital Departamental (Encarnación):	39 Kilómetros
De la Cabecera Distrital (Jesús):	9 Kilómetros

Identificación Cultural - Jurídica

Familia Lingüística:	Guaraní
Etnia:	Mbyá (100,0%)
Lengua Hablada:	Mbyá (100,0%)
Personería Jurídica:	Sí tiene
Situación de la Tierra:	Con tierra propia

Condición Sociodemográfica

Población según grupos de edad

	Total	0-4	5-14	15-29	30-64	65 y más
Ambos Sexos	57	10	21	13	12	1
Varones	30	7	11	5	6	1
Mujeres	27	3	10	8	6	0

Total de Viviendas:	15
Tipos de Viviendas Particulares:	Rancho (86,7%), Casa (13,3%)
Promedio de Habitantes por Vivienda:	3,8
Promedio de Años de Estudio:	0,0
Con Partida de Nacimiento:	0,0%
Con Cédula de Identidad:	0,0%

Actividades Económicas

Caza y Pesca:	Sí realiza	Armadillo, Peces, Lagarto, Mono
Recolección:	Sí realiza	Cogollo de palma, Coco, Ñangapiry, Jakarati'á, Guembé, Otros
Artesanía:	Sí realiza	Takuapí, Guembepí, Madera
Población Económicamente Activa:		31 personas
Tasa de Actividad:		88,6%
Ocupación Principal:		Artesano de la madera (87,1%), Agricultura (9,7%), Alfarero (3,2%)
Tipos de Cultivos por Vivienda:		Mandioca (93,3%), Maíz (86,7%), Poroto (6,7%), Batata (6,7%)

Servicios

Local Escolar (Escuela/Colegio):	No tiene
Centro o Puesto de Salud:	No tiene
Tipo de Luz en la Vivienda:	Fogón (100,0%)
Tipo de Agua en la Vivienda:	Pozo sin Bomba (66,7%), Tajamar, naciente (33,3%)

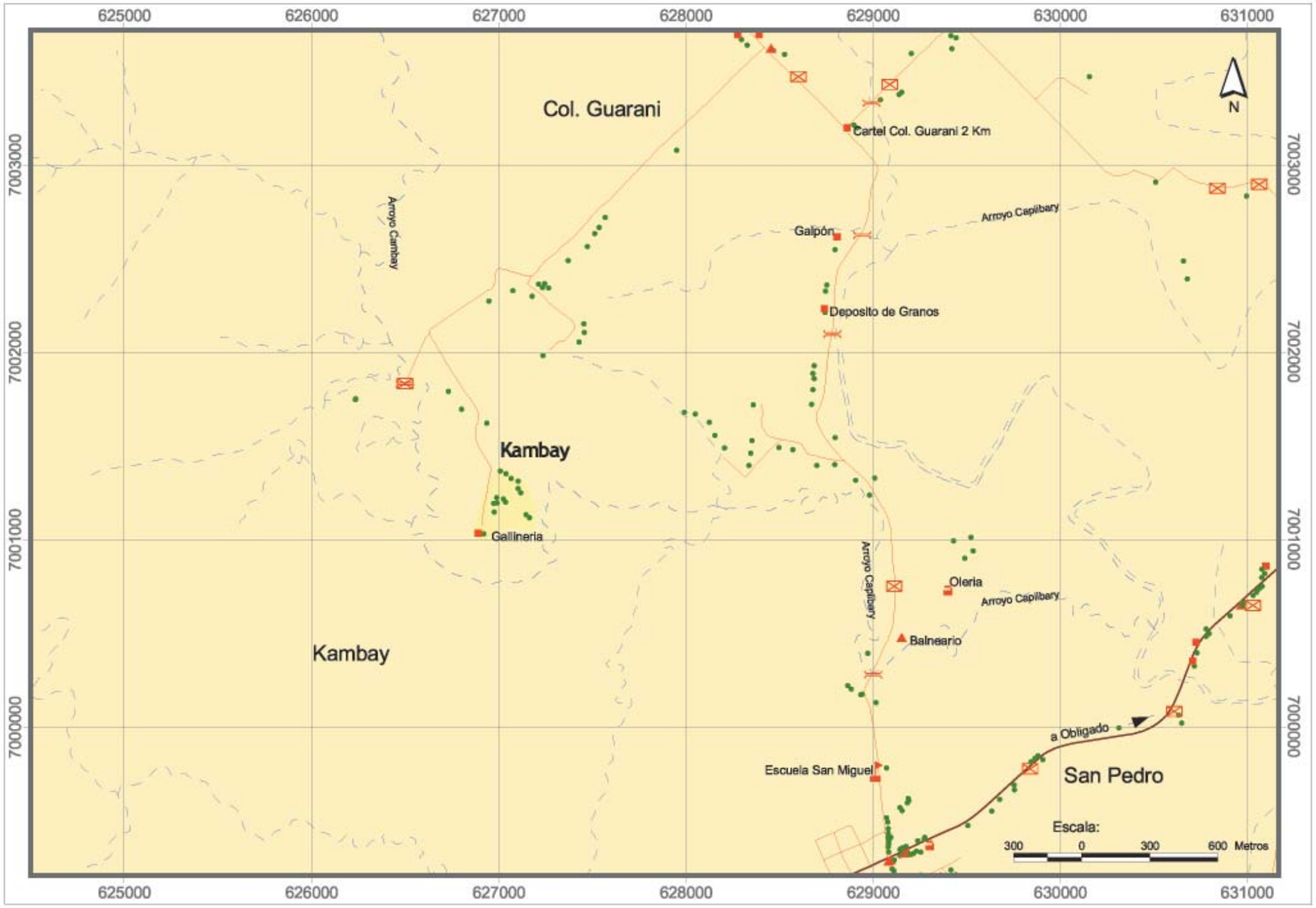

Ubicación en el País



Ubicación en el Departamento



Ubicación en el Distrito

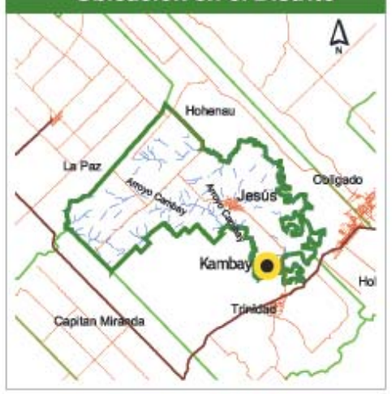

Referencias

- Viviendas
- Escuela
- Iglesia
- Puesto de Salud
- Comercio y Servicio
- Cooperativa
- Cementerio
- Cancha de fútbol
- Antena
- Tanque de Agua
- Portón
- Puente
- Otras Referencias
- Hidrografía
- Vías asfaltadas
- Vías no asfaltadas
- Área aproximada de la Comunidad

Comunidad Pastoreo

Localización Geográfica

Departamento:	Itapúa
Distrito:	Obligado
Área:	Rural

Distancias

De la Capital Departamental (Encarnación):	69 Kilómetros
De la Cabecera Distrital (Obligado):	30 Kilómetros

Identificación Cultural - Jurídica

Familia Lingüística:	Guaraní
Etnia:	Mbyá (100,0%)
Lengua Hablada:	Mbyá (100,0%)
Personería Jurídica:	Sí tiene
Situación de la Tierra:	Con tierra propia

Condición Sociodemográfica

Población según grupos de edad

	Total	0-4	5-14	15-29	30-64	65 y más
Ambos Sexos	127	24	38	35	25	5
Varones	67	10	20	20	13	4
Mujeres	60	14	18	15	12	1

Total de Viviendas:	35
Tipos de Viviendas Particulares:	Rancho (97,1%), Casa (2,9%)
Promedio de Habitantes por Vivienda:	3,7
Promedio de Años de Estudio:	1,0
Con Partida de Nacimiento:	68,5%
Con Cédula de Identidad:	7,9%

Actividades Económicas

Caza y Pesca:	Sí realiza	Armadillo, Peces, Lagarto, Aves silvestres, Coatí, Otros
Recolección:	Sí realiza	Cogollo de palma, Ñangapiry, Guembé, Jakarati'á, Miel silvestre, Otros
Artesanía:	Sí realiza	Takuara, Takuapí, Guembepí, Madera, Totora, Otros
Población Económicamente Activa:		10 personas
Tasa de Actividad:		11,9%
Ocupación Principal:		Agricultura (55,6%), Peón agropecuario (11,1%), Lavandero y planchador manual (11,1%)
Tipos de Cultivos por Vivienda:		Maíz (82,9%), Mandioca (74,3%), Sandía (74,3%), Batata (68,6%), Melón (65,7%)

Servicios

Local Escolar (Escuela/Colegio):	Sí tiene
Centro o Puesto de Salud:	No tiene
Tipo de Luz en la Vivienda:	Fogón (38,2%), Lampium, vela, candil (32,4%), Lámpara (Kerosene, gas) (29,4%)
Tipo de Agua en la Vivienda:	Tajamar, naciente (79,4%), Pozo sin Bomba (14,7%), Pozo con Bomba (5,9%)

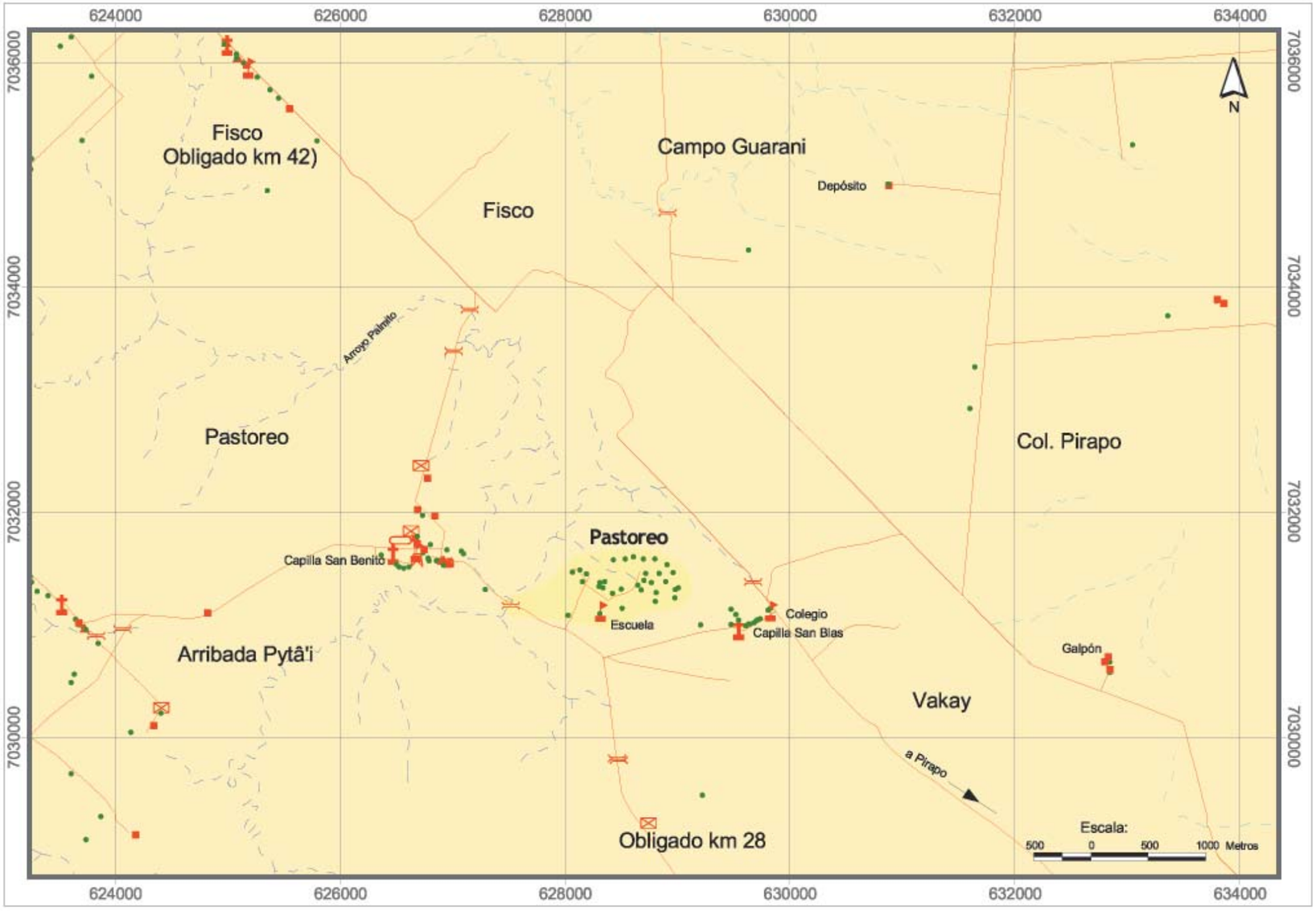

Ubicación en el País



Ubicación en el Departamento



Ubicación en el Distrito

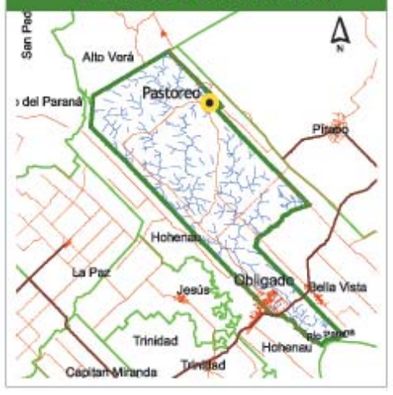

Referencias

- Viviendas
- Escuela
- Iglesia
- Puesto de Salud
- Comercio y Servicio
- Cooperativa
- Cementerio
- Cancha de fútbol
- Antena
- Tanque de Agua
- Portón
- Puente
- Otras Referencias
- Hidrografía
- Vías asfaltadas
- Vías no asfaltadas
- Área aproximada de la Comunidad

Comunidad Potrero Guaraní

Localización Geográfica

Departamento:	Itapúa
Distrito:	Pirapó
Área:	Rural

Distancias

De la Capital Departamental (Encarnación):	88 Kilómetros
De la Cabecera Distrital (Pirapó):	25 Kilómetros

Identificación Cultural - Jurídica

Familia Lingüística:	Guaraní
Etnia:	Mbyá (100,0%)
Lengua Hablada:	Mbyá (100,0%)
Personería Jurídica:	Sí tiene
Situación de la Tierra:	Con tierra propia

Condición Sociodemográfica

Población según grupos de edad

	Total	0-4	5-14	15-29	30-64	65 y más
Ambos Sexos	23	7	7	5	4	0
Varones	12	1	7	1	3	0
Mujeres	11	6	0	4	1	0

Total de Viviendas:	5
Tipos de Viviendas Particulares:	Rancho (80,0%), Casa (20,0%)
Promedio de Habitantes por Vivienda:	4,6
Promedio de Años de Estudio:	0,3
Con Partida de Nacimiento:	4,3%
Con Cédula de Identidad:	4,3%

Actividades Económicas

Caza y Pesca:	Sí realiza	Carpincho, Armadillo, Peces, Lagarto, Venado, Otros
Recolección:	Sí realiza	Cogollo de palma, Coco, Ñangapiry, Jakarati'á, Guembé, Otros
Artesanía:	Sí realiza	Takuara, Takuapí, Guembepí, Madera, Barro
Población Económicamente Activa:		4 personas
Tasa de Actividad:		36,4%
Ocupación Principal:		Agricultura (100,0%)
Tipos de Cultivos por Vivienda:		Maíz (100,0%), Mandioca (100,0%), Poroto (100,0%), Batata (100,0%), Sandía (80,0%)

Servicios

Local Escolar (Escuela/Colegio):	No tiene
Centro o Puesto de Salud:	No tiene
Tipo de Luz en la Vivienda:	Lampium, vela, candil (80,0%), Fogón (20,0%)
Tipo de Agua en la Vivienda:	Pozo sin Bomba (60,0%), Pozo con Bomba (20,0%), Tajamar, naciente (20,0%)

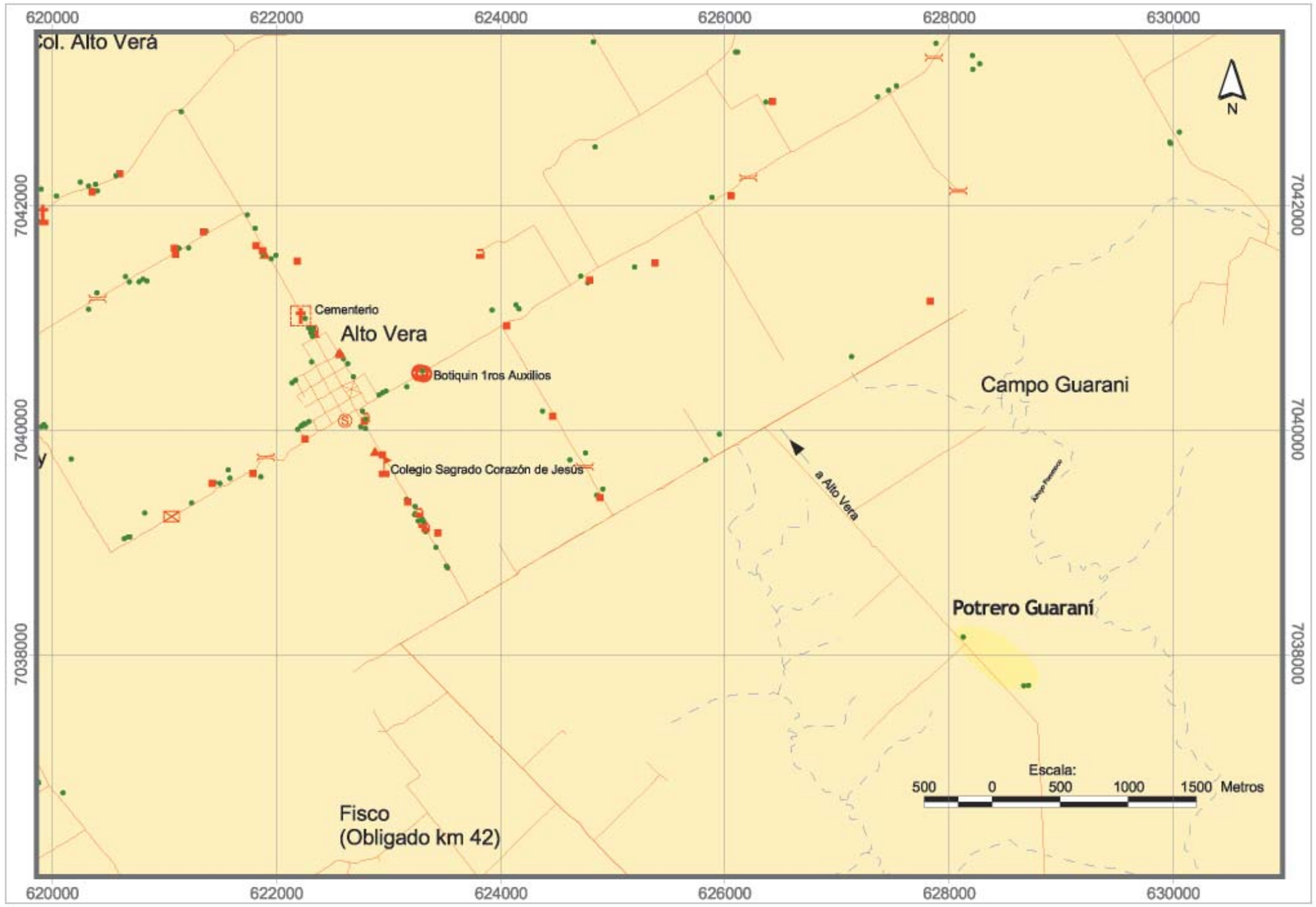

Ubicación en el País



Ubicación en el Departamento



Ubicación en el Distrito



Referencias

- Viviendas
- Escuela
- Iglesia
- Puesto de Salud
- Comercio y Servicio
- Cooperativa
- Cementerio
- Cancha de fútbol
- Antena
- Tanque de Agua
- Portón
- Puente
- Otras Referencias
- Hidrografía
- Vías asfaltadas
- Vías no asfaltadas
- Área aproximada de la Comunidad

Comunidad Paraiso

Localización Geográfica

Departamento:	Itapúa
Distrito:	Pirapó
Área:	Rural

Distancias

De la Capital Departamental (Encarnación):	80 Kilómetros
De la Cabecera Distrital (Pirapó):	21 Kilómetros

Identificación Cultural - Jurídica

Familia Lingüística:	Guaraní
Etnia:	Mbyá (100,0%)
Lengua Hablada:	Mbyá (95,5%), Guaraní (4,5%)
Personería Jurídica:	Sí tiene
Situación de la Tierra:	Sin tierra propia (en trámite)

Condición Sociodemográfica

Población según grupos de edad

	Total	0-4	5-14	15-29	30-64	65 y más
Ambos Sexos	101	27	26	31	16	1
Varones	56	18	14	17	6	1
Mujeres	45	9	12	14	10	0

Total de Viviendas:	23
Tipos de Viviendas Particulares:	Rancho (95,7%), Casa (4,3%)
Promedio de Habitantes por Vivienda:	4,6
Promedio de Años de Estudio:	0,6
Con Partida de Nacimiento:	11,9%
Con Cédula de Identidad:	5,9%

Actividades Económicas

Caza y Pesca:	Sí realiza	Armadillo, Coatí, Otros
Recolección:	Sí realiza	Ñangapiry, Jakarati'á, Guembé, Miel silvestre, Guavirá, Otros
Artesanía:	Sí realiza	Takuara, Takuapí, Guembepí, Madera
Población Económicamente Activa:		31 personas
Tasa de Actividad:		55,4%
Ocupación Principal:		Artesano de la madera (56,3%), Agricultor (37,5%)
Tipos de Cultivos por Vivienda:		Maíz (82,6%), Batata (78,3%), Mandioca (73,9%), Poroto (73,9%), Sandía (69,6%)

Servicios

Local Escolar (Escuela/Colegio):	No tiene
Centro o Puesto de Salud:	No tiene
Tipo de Luz en la Vivienda:	Lampium, vela, candil (63,6%), Fogón (36,4%)
Tipo de Agua en la Vivienda:	Tajamar, naciente (100,0%)

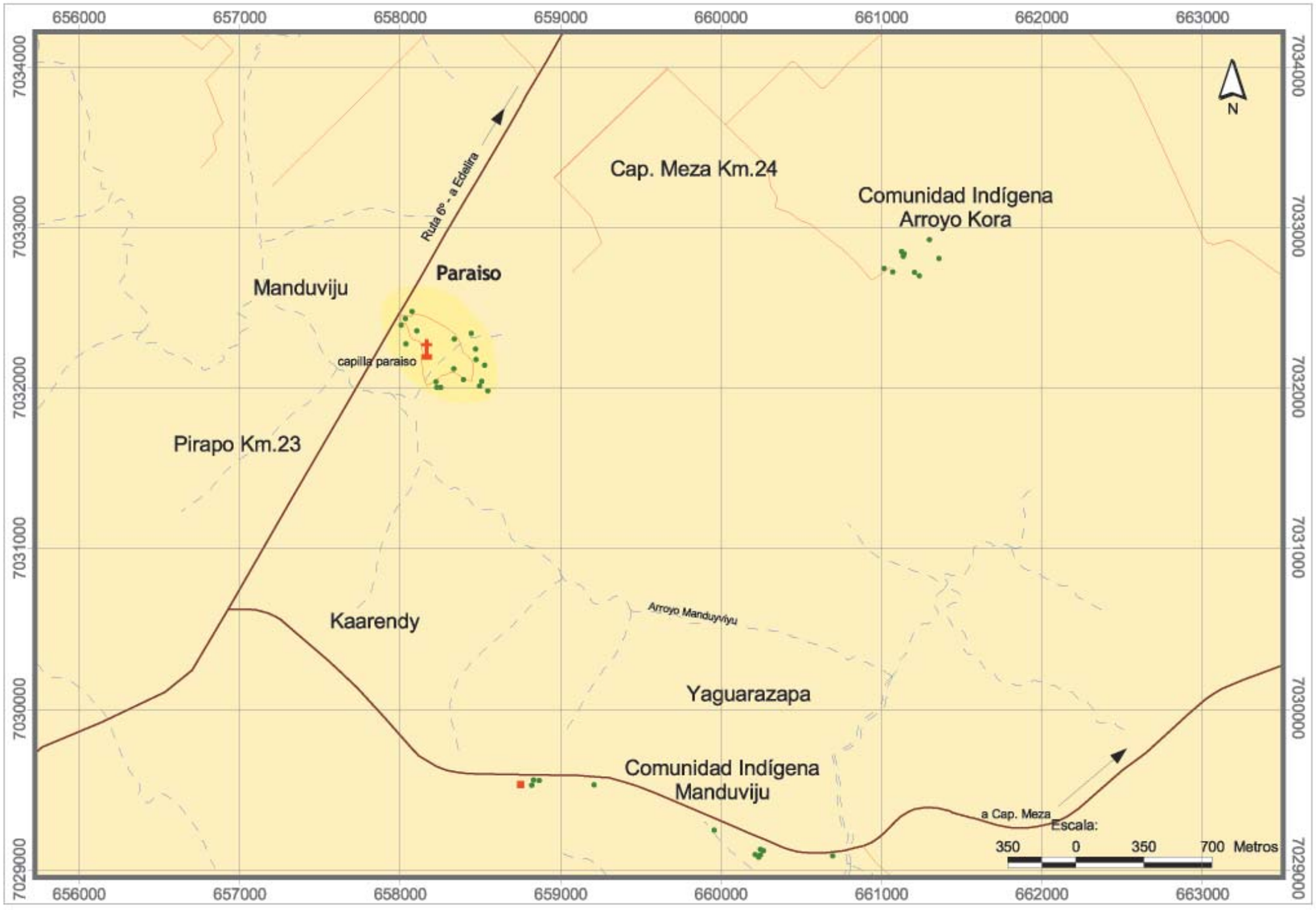

Ubicación en el País



Ubicación en el Departamento



Ubicación en el Distrito



Referencias

- Viviendas
- Escuela
- Iglesia
- Puesto de Salud
- Comercio y Servicio
- Cooperativa
- Cementerio
- Cancha de fútbol
- Antena
- Tanque de Agua
- Portón
- Puente
- Otras Referencias
- Hidrografía
- Vías asfaltadas
- Vías no asfaltadas
- Área aproximada de la Comunidad

Comunidad Ka'atymi

Localización Geográfica

Departamento:	Itapúa
Distrito:	Pirapó
Área:	Rural

Distancias

De la Capital Departamental (Encarnación):	86 Kilómetros
De la Cabecera Distrital (Pirapó):	10 Kilómetros

Identificación Cultural - Jurídica

Familia Lingüística:	Guaraní
Etnia:	Mbyá (100,0%)
Lengua Hablada:	Mbyá (100,0%)
Personería Jurídica:	Sí tiene
Situación de la Tierra:	Con tierra propia

Condición Sociodemográfica

Población según grupos de edad

	Total	0-4	5-14	15-29	30-64	65 y más
Ambos Sexos	37	7	11	5	14	0
Varones	18	3	5	1	9	0
Mujeres	19	4	6	4	5	0

Total de Viviendas:	12
Tipos de Viviendas Particulares:	Rancho (58,3%), Casa (33,3%), Temporal (8,3%)
Promedio de Habitantes por Vivienda:	3,7
Promedio de Años de Estudio:	0,8
Con Partida de Nacimiento:	59,5%
Con Cédula de Identidad:	16,2%

Actividades Económicas

Caza y Pesca:	Sí realiza	Carpincho, Armadillo, Peces, Lagarto, Aves silvestres, Otros
Recolección:	Sí realiza	Miel silvestre, Guavirá
Artesanía:	Sí realiza	Takuapí, Guembepí, Madera, Otro material
Población Económicamente Activa:		4 personas
Tasa de Actividad:		17,4%
Ocupación Principal:		Agricultura (100,0%)
Tipos de Cultivos por Vivienda:		Maíz (75,0%), Mandioca (75,0%), Sandía (75,0%), Poroto (58,3%), Batata (58,3%)

Servicios

Local Escolar (Escuela/Colegio):	Sí tiene
Centro o Puesto de Salud:	No tiene
Tipo de Luz en la Vivienda:	Lampium, vela, candil (100,0%)
Tipo de Agua en la Vivienda:	Pozo sin Bomba (70,0%), Tajamar, naciente (20,0%), Pozo con Bomba (10,0%)

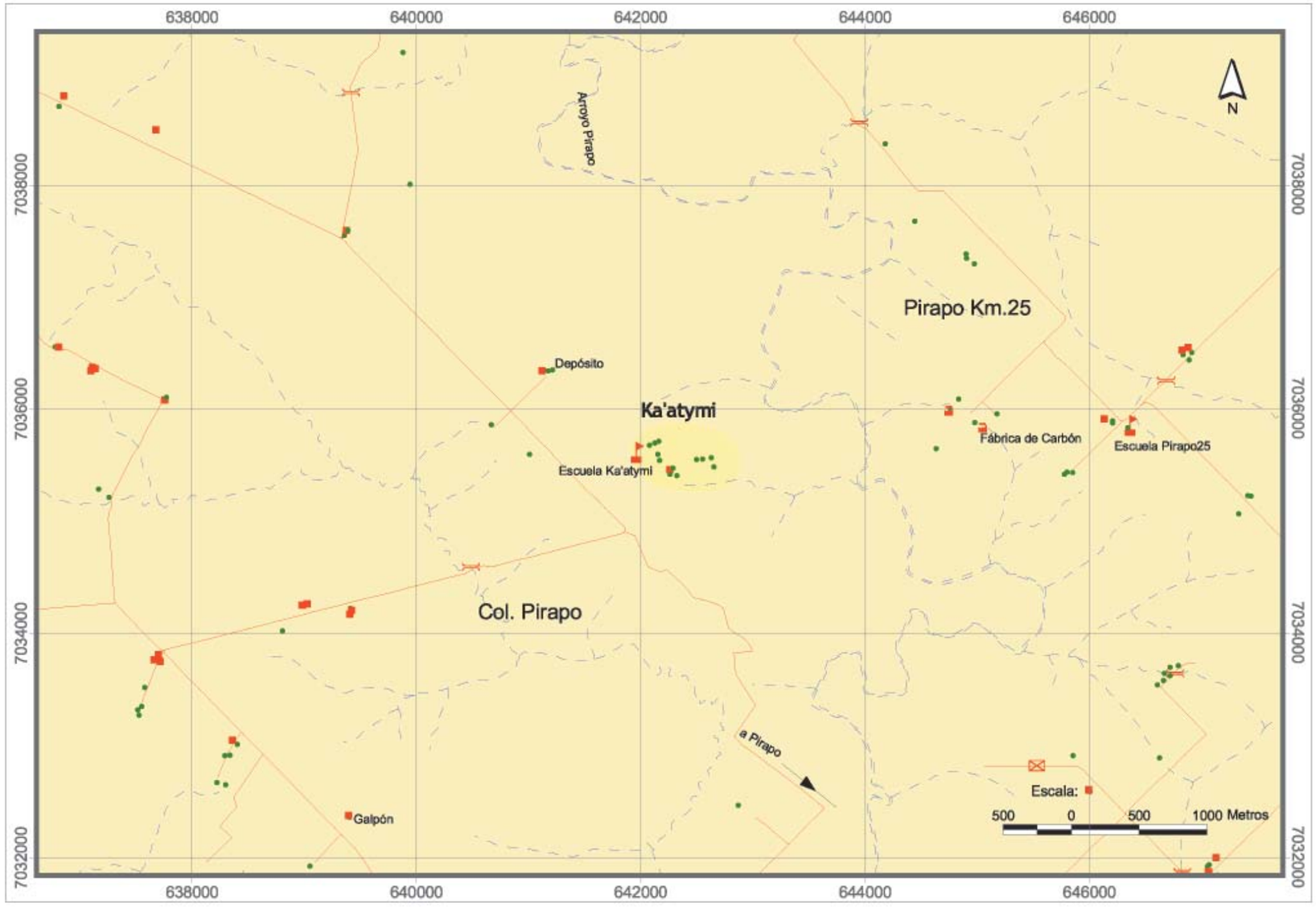

Ubicación en el País



Ubicación en el Departamento



Ubicación en el Distrito



Referencias

- Viviendas
- Escuela
- Iglesia
- Puesto de Salud
- Comercio y Servicio
- Cooperativa
- Cementerio
- Cancha de fútbol
- Antena
- Tanque de Agua
- Portón
- Puente
- Otras Referencias
- Hidrografía
- Vías asfaltadas
- Vías no asfaltadas
- Área aproximada de la Comunidad

Comunidad Manduviju

Localización Geográfica

Departamento:	Itapúa
Distrito:	Pirapó
Área:	Rural

Distancias

De la Capital Departamental (Encarnación):	81 Kilómetros
De la Cabecera Distrital (Pirapó):	22 Kilómetros

Identificación Cultural - Jurídica

Familia Lingüística:	Guaraní
Etnia:	Mbyá (100,0%)
Lengua Hablada:	Mbyá (100,0%)
Personería Jurídica:	Sí tiene
Situación de la Tierra:	Sin tierra propia (en trámite)

Condición Sociodemográfica

Población según grupos de edad

	Total	0-4	5-14	15-29	30-64	65 y más
Ambos Sexos	105	26	32	24	21	2
Varones	52	14	17	7	12	2
Mujeres	53	12	15	17	9	0

Total de Viviendas:	24
Tipos de Viviendas Particulares:	Temporal (75,0%), Casa (12,5%), Rancho (12,5%)
Promedio de Habitantes por Vivienda:	5,0
Promedio de Años de Estudio:	0,1
Con Partida de Nacimiento:	8,6%
Con Cédula de Identidad:	1,9%

Actividades Económicas

Caza y Pesca:	Sí realiza	Armadillo, Conejillo, Peces, Lagarto, Aves silvestres, Otros
Recolección:	Sí realiza	Ñangapiry, Jakarati'á, Guembé, Miel silvestre, Guavirá
Artesanía:	Sí realiza	Takuara, Takuapí, Guembepí, Madera
Población Económicamente Activa:		24 personas
Tasa de Actividad:		39,3%
Ocupación Principal:		Agricultura (76,2%), Artesano de la madera (14,3%), Peón agropecuario (4,8%), Albañil (4,8%)
Tipos de Cultivos por Vivienda:		Maíz (75,0%), Mandioca (75,0%), Sandía (75,0%), Poroto (70,8%), Batata (70,8%)

Servicios

Local Escolar (Escuela/Colegio):	No tiene
Centro o Puesto de Salud:	No tiene
Tipo de Luz en la Vivienda:	Fogón (71,4%), Lampium, vela, candil (28,6%)
Tipo de Agua en la Vivienda:	Pozo sin Bomba (85,7%), Tajamar, naciente (14,3%)

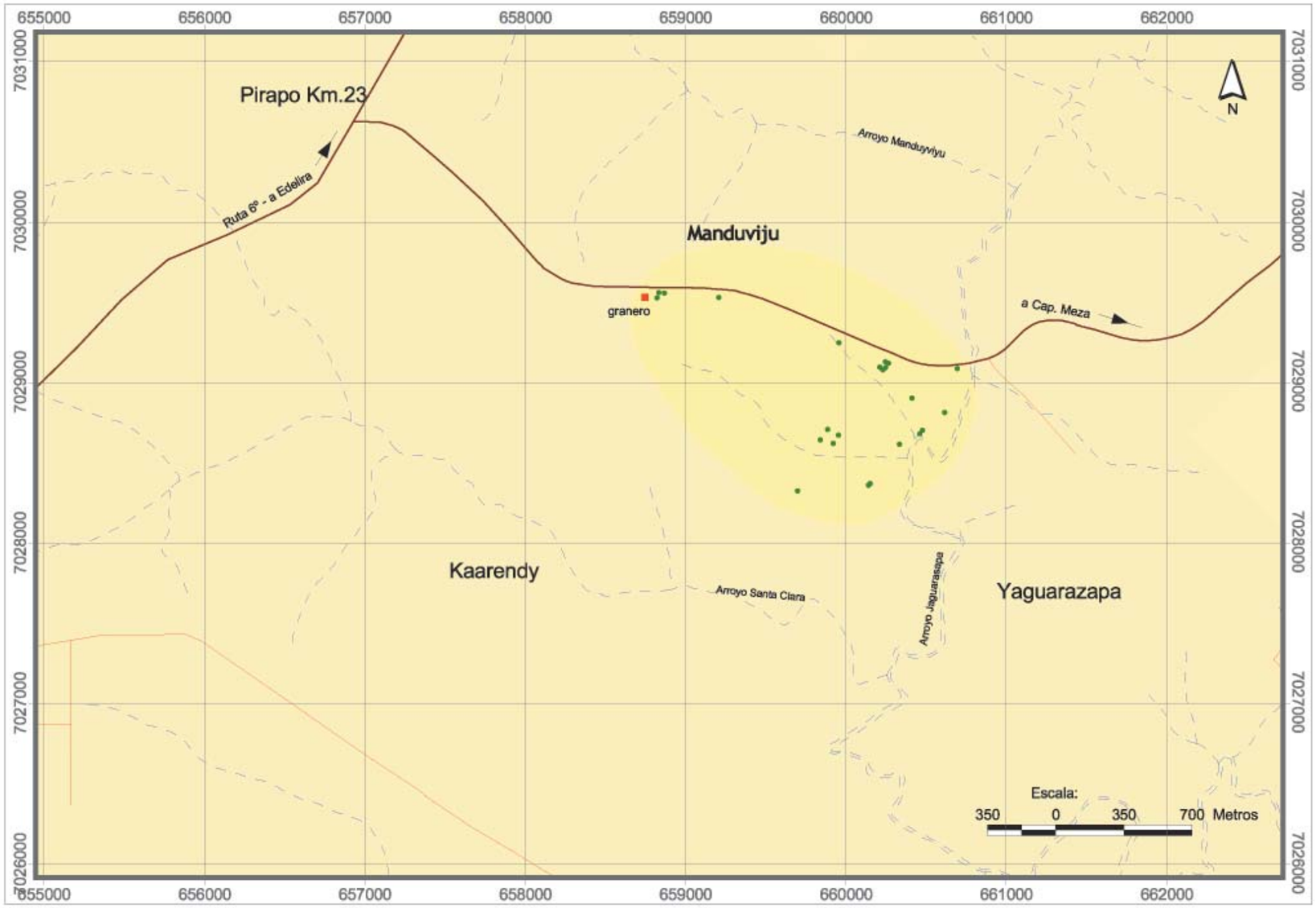

Ubicación en el País



Ubicación en el Departamento



Ubicación en el Distrito



Referencias

- Viviendas
- Escuela
- Iglesia
- Puesto de Salud
- Comercio y Servicio
- Cooperativa
- Cementerio
- Cancha de fútbol
- Antena
- Tanque de Agua
- Portón
- Puente
- Otras Referencias
- Hidrografía
- Vías asfaltadas
- Vías no asfaltadas
- Área aproximada de la Comunidad

Comunidad Ñu Hovy

Localización Geográfica

Departamento:	Itapúa
Distrito:	Pirapó
Área:	Rural

Distancias

De la Capital Departamental (Encarnación):	88 Kilómetros
De la Cabecera Distrital (Pirapó):	28 Kilómetros

Identificación Cultural - Jurídica

Familia Lingüística:	Guaraní
Etnia:	Mbyá (100,0%)
Lengua Hablada:	Mbyá (91,7%), Guaraní (8,3%)
Personería Jurídica:	No tiene
Situación de la Tierra:	Sin tierra propia (en trámite)

Condición Sociodemográfica

Población según grupos de edad

	Total	0-4	5-14	15-29	30-64	65 y más
Ambos Sexos	40	8	8	12	11	1
Varones	19	4	4	4	7	0
Mujeres	21	4	4	8	4	1

Total de Viviendas:	12
Tipos de Viviendas Particulares:	Rancho (100,0%)
Promedio de Habitantes por Vivienda:	3,3
Promedio de Años de Estudio:	0,6
Con Partida de Nacimiento:	17,5%
Con Cédula de Identidad:	2,5%

Actividades Económicas

Caza y Pesca:	Sí realiza	Armadillo, Peces, Venado, Coatí, Oso hormiguero, Otros
Recolección:	Sí realiza	Cogollo de palma, Ñangapiry, Guembé, Jakarati'á, Miel silvestre
Artesanía:	Sí realiza	Takuara, Takuapí, Guembepí, Madera
Población Económicamente Activa:		5 personas
Tasa de Actividad:		19,2%
Ocupación Principal:		Agricultura (40,0%), Artesano de la madera (20,0%), Peón agropecuario (20,0%), Changador (20,0%)
Tipos de Cultivos por Vivienda:		Maíz (91,7%), Poroto (91,7%), Sandía (83,3%), Mandioca (75,0%), Batata (75,0%)

Servicios

Local Escolar (Escuela/Colegio):	No tiene
Centro o Puesto de Salud:	No tiene
Tipo de Luz en la Vivienda:	Fogón (58,3%), Lampium, vela, candil (33,3%), Lámpara (Kerosene, gas) (8,3%)
Tipo de Agua en la Vivienda:	Tajamar, naciente (100,0%)

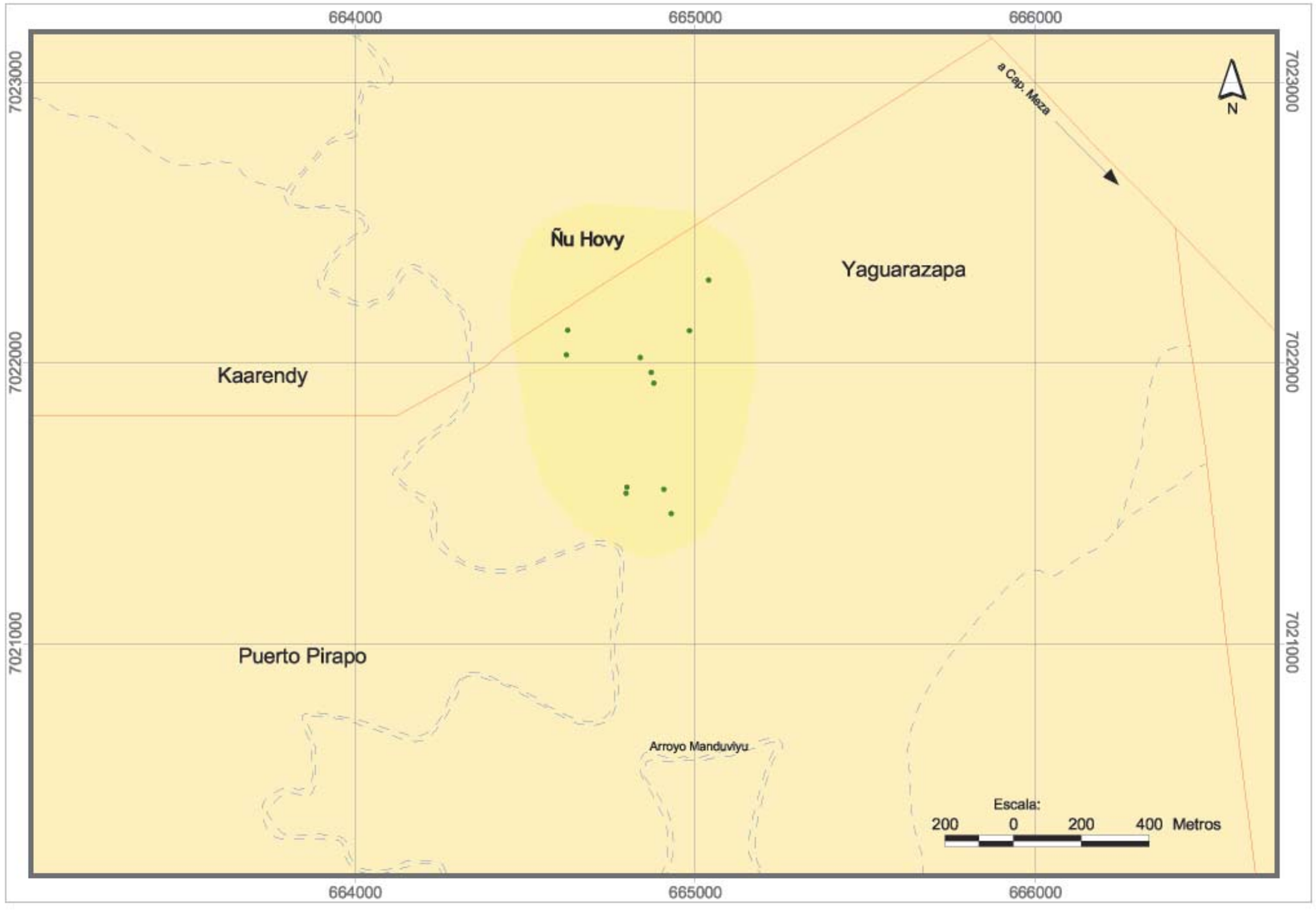

Ubicación en el País



Ubicación en el Departamento



Ubicación en el Distrito



Referencias

- Viviendas
- Escuela
- Iglesia
- Puesto de Salud
- Comercio y Servicio
- Cooperativa
- Cementerio
- Cancha de fútbol
- Antena
- Tanque de Agua
- Portón
- Puente
- Otras Referencias
- Hidrografía
- Vías asfaltadas
- Vías no asfaltadas
- Área aproximada de la Comunidad

Comunidad Pindo

Localización Geográfica

Departamento:	Itapúa
Distrito:	San Cosme y Damián
Área:	Rural

Distancias

De la Capital Departamental (Encarnación):	65 Kilómetros
De la Cabecera Distrital (San Cosme y Damián):	17 Kilómetros

Identificación Cultural - Jurídica

Familia Lingüística:	Guaraní
Etnia:	Mbyá (98,4%), Avá-Guaraní (0,8%), No Indígena (0,8%)
Lengua Hablada:	Guaraní (70,4%), Mbyá (29,6%)
Personería Jurídica:	Sí tiene
Situación de la Tierra:	Con tierra propia

Condición Sociodemográfica

Población según grupos de edad

	Total	0-4	5-14	15-29	30-64	65 y más
Ambos Sexos	124	30	34	31	27	2
Varones	71	16	21	18	15	1
Mujeres	53	14	13	13	12	1

Total de Viviendas:	27
Tipos de Viviendas Particulares:	Casa (81,5%), Rancho (18,5%)
Promedio de Habitantes por Vivienda:	4,6
Promedio de Años de Estudio:	2,1
Con Partida de Nacimiento:	38,7%
Con Cédula de Identidad:	20,2%

Actividades Económicas

Caza y Pesca:	Sí realiza	Armadillo, Conejillo, Conejo, Peces, Lagarto, Otros
Recolección:	Sí realiza	Cogollo de palma, Ñangapiry, Guembé, Jakarati'á, Miel silvestre, Otros
Artesanía:	Sí realiza	Guembepí, Otro material
Población Económicamente Activa:		36 personas
Tasa de Actividad:		49,3%
Ocupación Principal:		Agricultura (38,2%), Artesano de la madera (38,2%), Albañil (5,9%)
Tipos de Cultivos por Vivienda:		Maíz (88,9%), Mandioca (85,2%), Poroto (77,8%), Sandía (74,1%), Habilla (66,7%)

Servicios

Local Escolar (Escuela/Colegio):	Sí tiene
Centro o Puesto de Salud:	Sí tiene
Tipo de Luz en la Vivienda:	Lampium, vela, candil (70,4%), Fogón (14,8%), Luz Eléctrica (11,1%), Lámpara (3,7%)
Tipo de Agua en la Vivienda:	Pozo con Bomba (70,4%), Pozo sin Bomba (14,8%), Tajamar, naciente (14,8%)

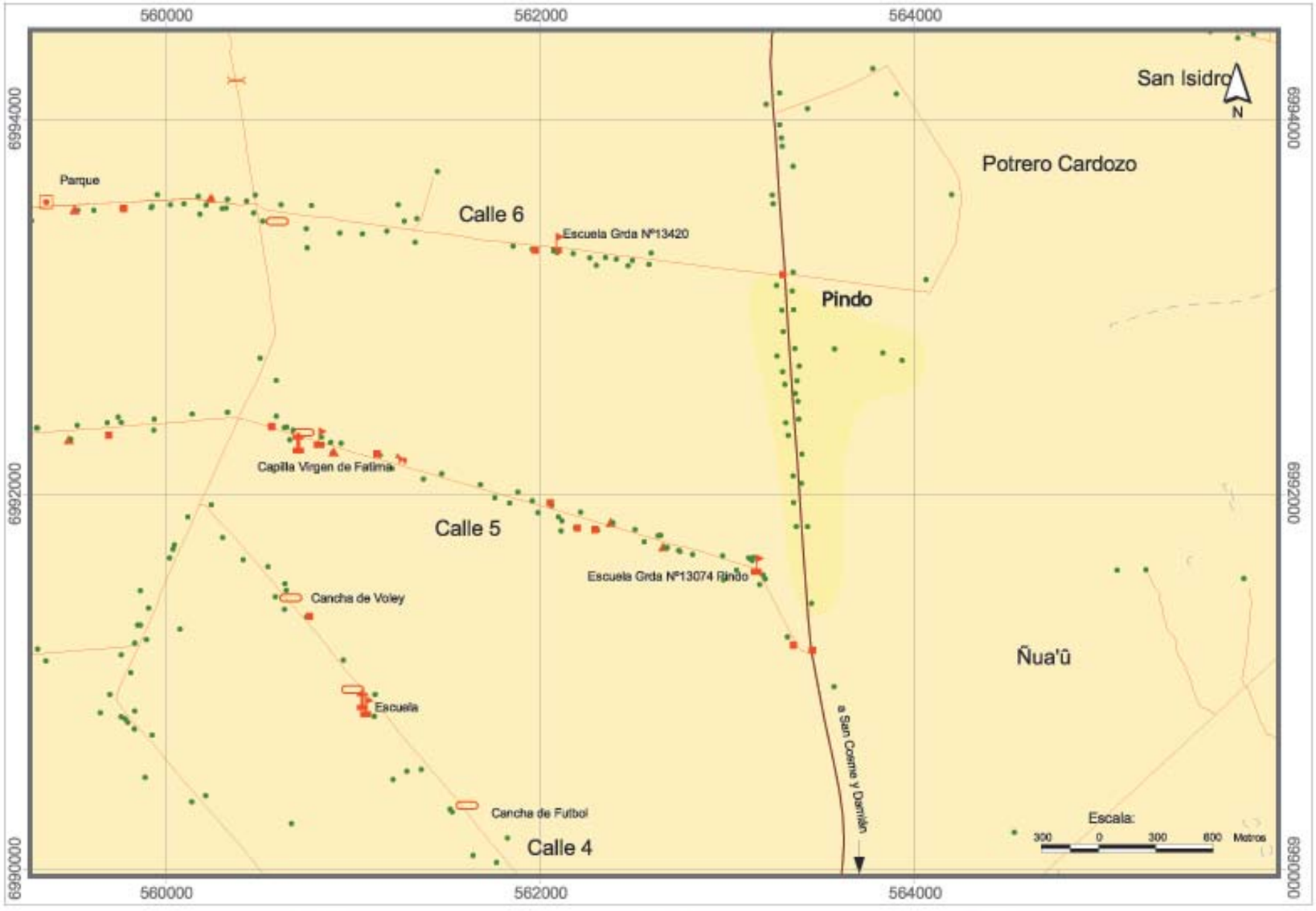

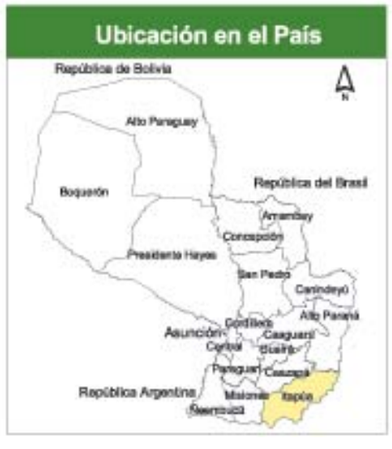



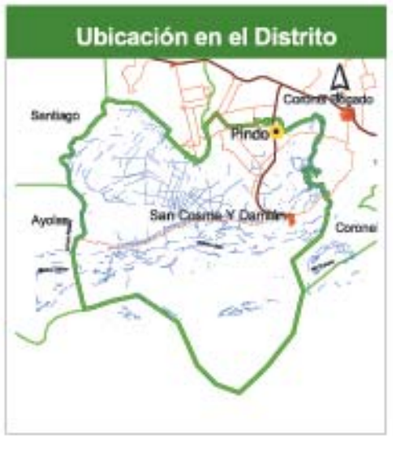



Comunidad Jakutinga

Localización Geográfica

Departamento:	Itapúa
Distrito:	San Rafael del Paraná
Área:	Rural

Distancias

De la Capital Departamental (Encarnación):	162 Kilómetros
De la Cabecera Distrital (San Rafael del Paraná):	33 Kilómetros

Identificación Cultural - Jurídica

Familia Lingüística:	Guaraní
Etnia:	Mbyá (100,0%)
Lengua Hablada:	Mbyá (100,0%)
Personería Jurídica:	No tiene
Situación de la Tierra:	Sin tierra propia (en trámite)

Condición Sociodemográfica

Población según grupos de edad

	Total	0-4	5-14	15-29	30-64	65 y más
Ambos Sexos	101	21	26	29	19	6
Varones	52	12	9	14	13	4
Mujeres	49	9	17	15	6	2

Total de Viviendas:	24
Tipos de Viviendas Particulares:	Rancho (58,3%), Casa (33,3%), Galpón (8,3%)
Promedio de Habitantes por Vivienda:	4,2
Promedio de Años de Estudio:	0,3
Con Partida de Nacimiento:	3,0%
Con Cédula de Identidad:	1,0%

Actividades Económicas

Caza y Pesca:	Sí realiza	Armadillo, Conejillo, Conejo, Peces, Lagarto, Otros
Recolección:	Sí realiza	Miel silvestre
Artesanía:	Sí realiza	Takuapí, Guembepí, Madera
Población Económicamente Activa:		43 personas
Tasa de Actividad:		67,2%
Ocupación Principal:		Agricultura (97,7%), Artesano de la madera (2,3%)
Tipos de Cultivos por Vivienda:		Maíz (75,0%), Poroto (75,0%), Mandioca (70,8%), Sandía (70,8%), Batata (62,5%)

Servicios

Local Escolar (Escuela/Colegio):	No tiene
Centro o Puesto de Salud:	No tiene
Tipo de Luz en la Vivienda:	Lampium, vela, candil (58,3%), Fogón (29,2%), Lámpara (Kerosene, gas) (12,5%)
Tipo de Agua en la Vivienda:	Tajamar, naciente (100,0%)

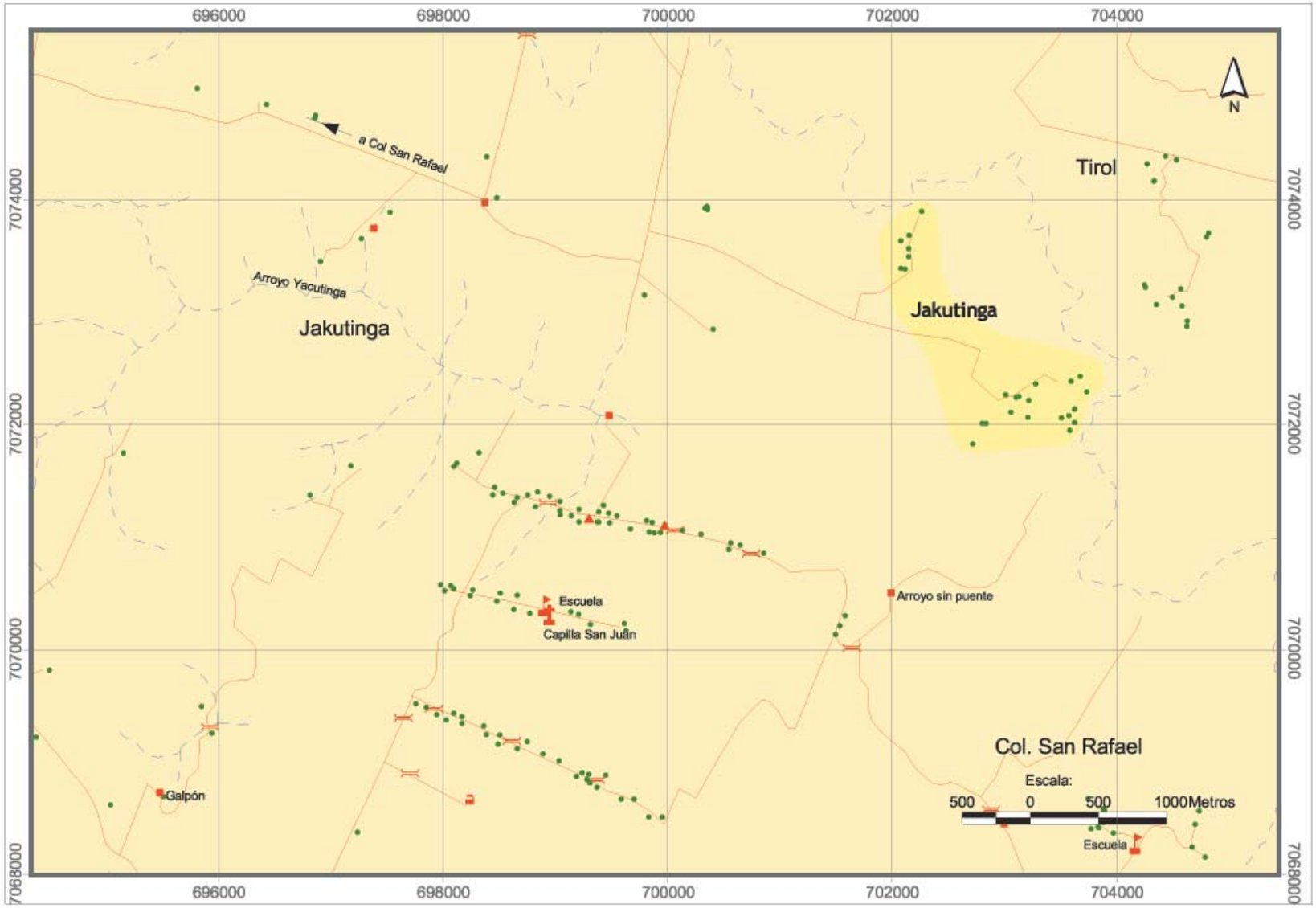

Ubicación en el País



Ubicación en el Departamento



Ubicación en el Distrito



Referencias

- Viviendas
- Escuela
- Iglesia
- Puesto de Salud
- Comercio y Servicio
- Cooperativa
- Cementerio
- Cancha de fútbol
- Antena
- Tanque de Agua
- Portón
- Puente
- Otras Referencias
- Hidrografía
- Vías asfaltadas
- Vías no asfaltadas
- Área aproximada de la Comunidad

Comunidad Pykasu Ygua

Localización Geográfica

Departamento:	Itapúa
Distrito:	San Rafael del Paraná
Área:	Rural

Distancias

De la Capital Departamental (Encarnación):	156 Kilómetros
De la Cabecera Distrital (San Rafael del Paraná):	27 Kilómetros

Identificación Cultural - Jurídica

Familia Lingüística:	Guaraní
Etnia:	Mbyá (100,0%)
Lengua Hablada:	Mbyá (100,0%)
Personería Jurídica:	Sí tiene
Situación de la Tierra:	Con tierra propia

Condición Sociodemográfica

Población según grupos de edad

	Total	0-4	5-14	15-29	30-64	65 y más
Ambos Sexos	69	17	19	24	9	0
Varones	37	7	14	10	6	0
Mujeres	32	10	5	14	3	0

Total de Viviendas:	12
Tipos de Viviendas Particulares:	Rancho (91,7%), Casa (8,3%)
Promedio de Habitantes por Vivienda:	6,3
Promedio de Años de Estudio:	0,9
Con Partida de Nacimiento:	13,0%
Con Cédula de Identidad:	10,1%

Actividades Económicas

Caza y Pesca:	Sí realiza	Armadillo, Peces, Lagarto, Aves silvestres, Coatí, Otros
Recolección:	Sí realiza	Ñangapiry, Jakarati'á, Guembepí, Miel silvestre, Guavirá, Otros
Artesanía:	Sí realiza	Takuapí, Guembepí, Madera
Población Económicamente Activa:		33 personas
Tasa de Actividad:		76,7%
Ocupación Principal:		Agricultura (100,0%)
Tipos de Cultivos por Vivienda:		Maíz (75,0%), Poroto (75,0%), Batata (75,0%), Mandioca (66,7%), Sandía (66,7%)

Servicios

Local Escolar (Escuela/Colegio):	Sí tiene
Centro o Puesto de Salud:	Sí tiene
Tipo de Luz en la Vivienda:	Fogón (100,0%)
Tipo de Agua en la Vivienda:	Tajamar, naciente (90,9%), Pozo con Bomba (9,1%)

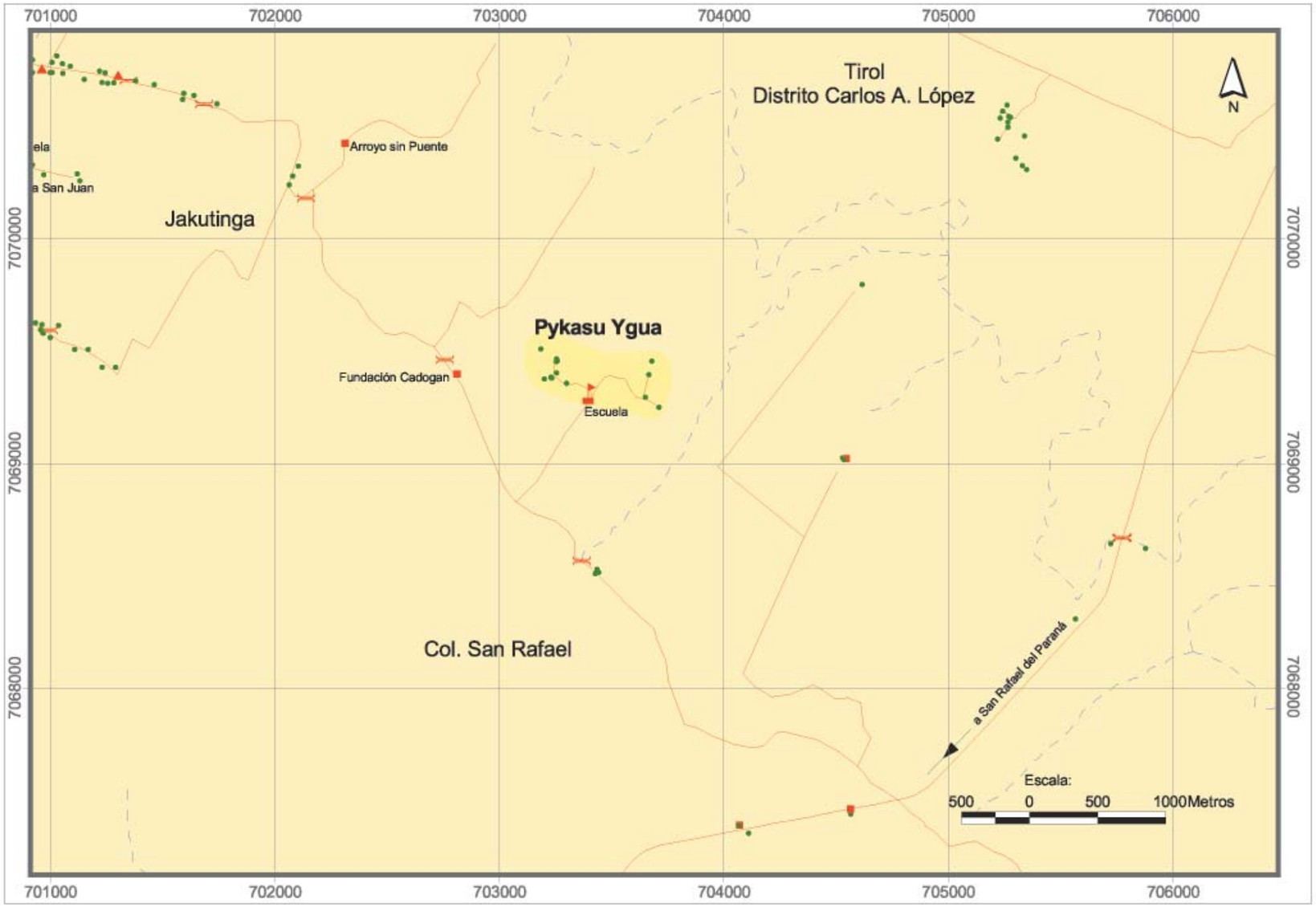

Ubicación en el País



Ubicación en el Departamento



Ubicación en el Distrito



Referencias

- Viviendas
- Escuela
- Iglesia
- Puesto de Salud
- Comercio y Servicio
- Cooperativa
- Cementerio
- Cancha de fútbol
- Antena
- Tanque de Agua
- Portón
- Puente
- Otras Referencias
- Hidrografía
- Vías asfaltadas
- Vías no asfaltadas
- Área aproximada de la Comunidad

Comunidad Guavirami

Localización Geográfica

Departamento:	Itapúa
Distrito:	Trinidad
Área:	Rural

Distancias

De la Capital Departamental (Encarnación):	47 Kilómetros
De la Cabecera Distrital (Trinidad):	17 Kilómetros

Identificación Cultural - Jurídica

Familia Lingüística:	Guaraní
Etnia:	Mbyá (100,0%)
Lengua Hablada:	Mbyá (100,0%)
Personería Jurídica:	No tiene
Situación de la Tierra:	Sin tierra propia (en trámite)

Condición Sociodemográfica

Población según grupos de edad

	Total	0-4	5-14	15-29	30-64	65 y más
Ambos Sexos	74	12	23	22	17	0
Varones	44	9	17	8	10	0
Mujeres	30	3	6	14	7	0

Total de Viviendas:	20
Tipos de Viviendas Particulares:	Casa (50,0%), Rancho (50,0%)
Promedio de Habitantes por Vivienda:	3,7
Promedio de Años de Estudio:	0,0
Con Partida de Nacimiento:	4,1%
Con Cédula de Identidad:	4,1%

Actividades Económicas

Caza y Pesca:	No realiza	-
Recolección:	Sí realiza	Cogollo de palma, Ñangapiry, Miel silvestre
Artesanía:	Sí realiza	Karaguatá, Takuara, Takuapí, Madera
Población Económicamente Activa:		25 personas
Tasa de Actividad:		53,2%
Ocupación Principal:		Agricultura (64,0%), Peón agropecuario (16,0%), Artesano de la madera (8,0%), Artesano de los tejidos, cuero y otros (8,0%)
Tipos de Cultivos por Vivienda:		Mandioca (70,0%), Maíz (60,0%), Poroto (15,0%), Habilla (5,0%), Batata (5,0%)

Servicios

Local Escolar (Escuela/Colegio):	No tiene
Centro o Puesto de Salud:	No tiene
Tipo de Luz en la Vivienda:	Fogón (95,0%), Lampium, vela, candil (5,0%)
Tipo de Agua en la Vivienda:	Tajamar, naciente (100,0%)

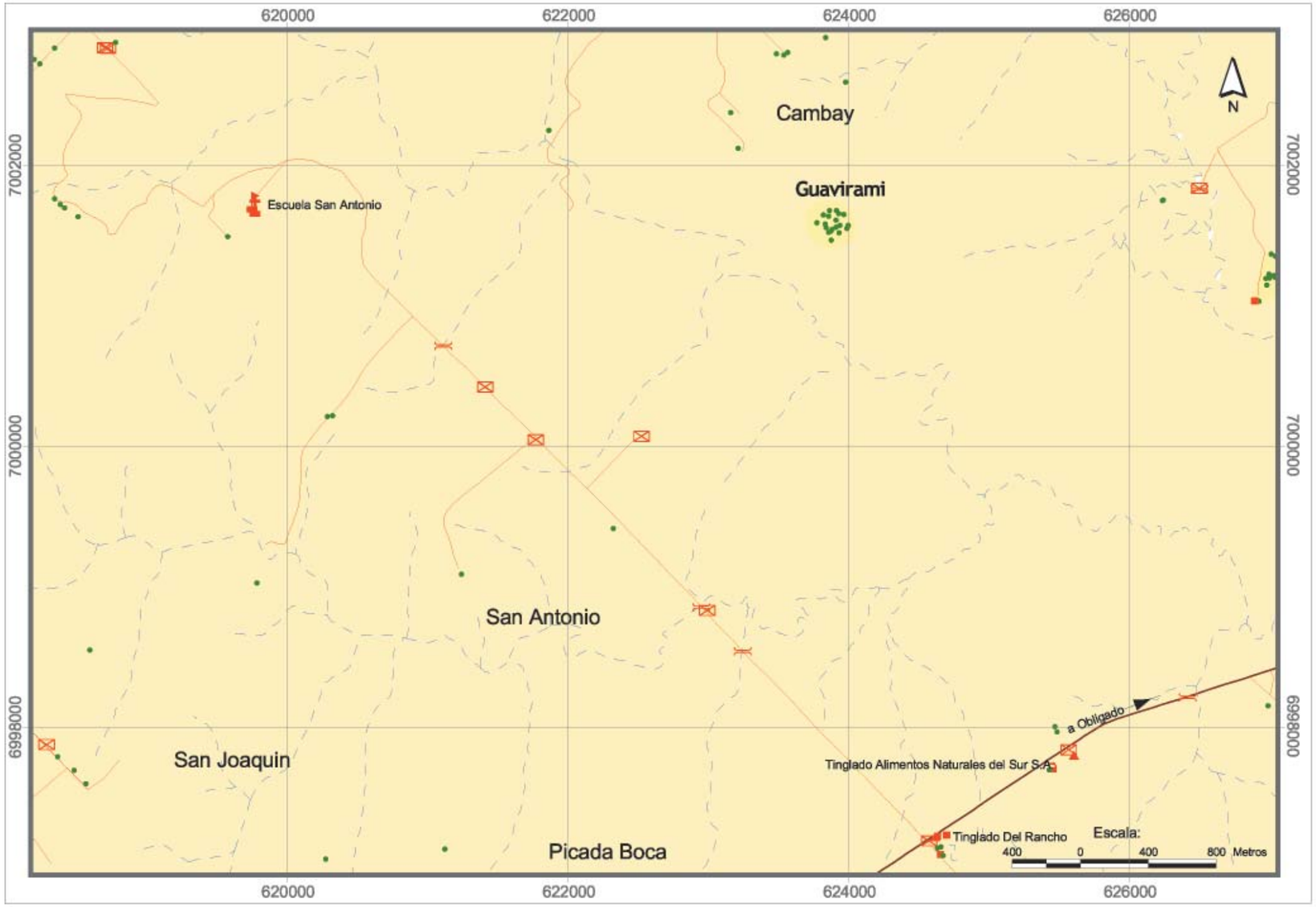

Ubicación en el País



Ubicación en el Departamento



Ubicación en el Distrito

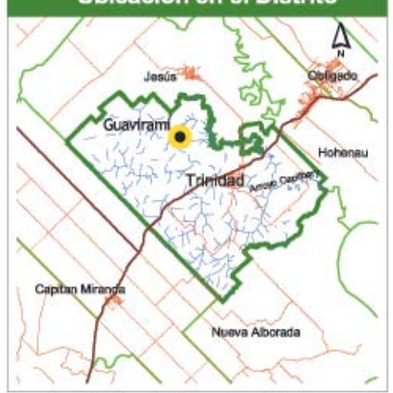

Referencias

- Viviendas
- Escuela
- Iglesia
- Puesto de Salud
- Comercio y Servicio
- Cooperativa
- Cementerio
- Cancha de fútbol
- Antena
- Tanque de Agua
- Portón
- Puente
- Otras Referencias
- Hidrografía
- Vías asfaltadas
- Vías no asfaltadas
- Área aproximada de la Comunidad

Comunidad Ka'aguy Poty

Localización Geográfica

Departamento:	Alto Paraná
Distrito:	Itakyry
Área:	Rural

Distancias

De la Capital Departamental (Ciudad del Este):	130 Kilómetros
De la Cabecera Distrital (Itakyry):	28 Kilómetros

Identificación Cultural - Jurídica

Familia Lingüística:	Guaraní
Etnia:	Mbyá (76,9%), Avá-Guaraní (22,1%), No Indígena (1,0%)
Lengua Hablada:	Mbyá (89,5%), Guaraní (5,3%), Avá-Guaraní (5,3%)
Personería Jurídica:	Sí tiene
Situación de la Tierra:	Con tierra propia

Condición Sociodemográfica

Población según grupos de edad

	Total	0-4	5-14	15-29	30-64	65 y más
Ambos Sexos	104	25	28	26	22	3
Varones	50	8	17	12	10	3
Mujeres	54	17	11	14	12	0

Total de Viviendas:	21
Tipos de Viviendas Particulares:	Rancho (90,5%), Casa (9,5%)
Promedio de Habitantes por Vivienda:	5,5
Promedio de Años de Estudio:	1,0
Con Partida de Nacimiento:	32,7%
Con Cédula de Identidad:	6,7%

Actividades Económicas

Caza y Pesca:	Sí realiza	Armadillo, Cerdo silvestre, Venado Aves silvestres, Coatí
Recolección:	Sí realiza	Ñangapiry, Jakarati'á, Guembé, Miel silvestre, Guavirá
Artesanía:	No realiza	-
Población Económicamente Activa:		25 personas
Tasa de Actividad:		40,3%
Ocupación Principal:		Agricultor (95,8%)
Tipos de Cultivos por Vivienda:		Maíz (85,7%), Mandioca (85,7%), Poroto (81,0%), Arroz (66,7%), Sandía (66,7%)

Servicios

Local Escolar (Escuela/Colegio):	No tiene
Centro o Puesto de Salud:	No tiene
Tipo de Luz en la Vivienda:	Lampium, vela, candil (57,9%), Fogón (36,8%), Lámpara (Kerosene, gas) (5,3%)
Tipo de Agua en la Vivienda:	Pozo sin Bomba (68,4 %), Tajamar, naciente (21,1%), Otro (10,5%)

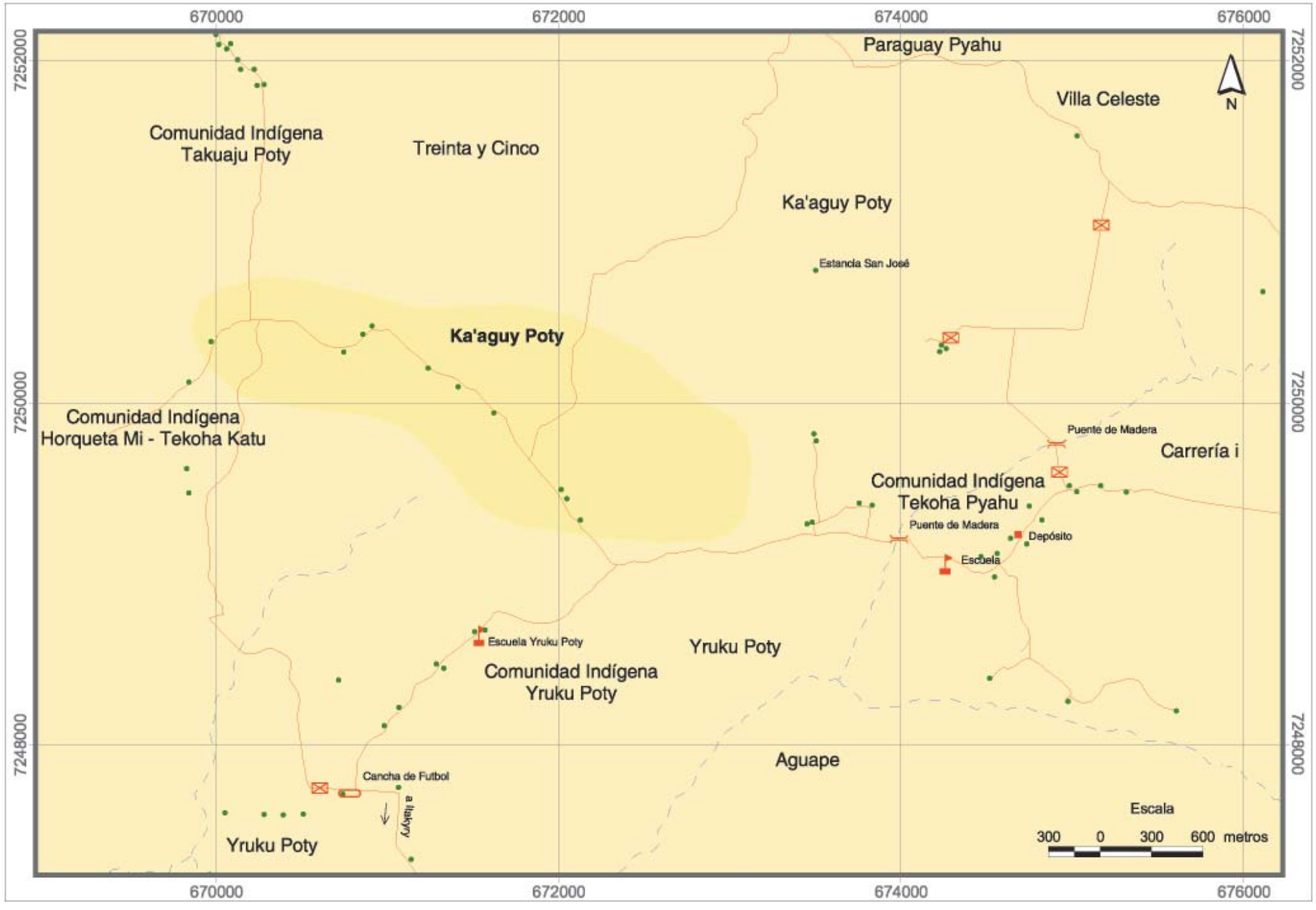

Ubicación en el País



Ubicación en el Departamento



Ubicación en el Distrito



Referencias

- Viviendas
- Escuela
- Iglesia
- Puesto de Salud
- Comercio y Servicio
- Cooperativa
- Cementerio
- Cancha de fútbol
- Antena
- Tanque de Agua
- Portón
- Puente
- Otras Referencias
- Hidrografía
- Vías asfaltadas
- Vías no asfaltadas
- Área aproximada de la Comunidad

Comunidad Takuaju Poty

Localización Geográfica

Departamento:	Alto Paraná
Distrito:	Itakyry
Área:	Rural

Distancias

De la Capital Departamental (Ciudad del Este):	132 Kilómetros
De la Cabecera Distrital (Itakyry):	30 Kilómetros

Identificación Cultural - Jurídica

Familia Lingüística:	Guaraní
Etnia:	Mbyá (100,0%)
Lengua Hablada:	Mbyá (100,0%)
Personería Jurídica:	Sí tiene
Situación de la Tierra:	Sin tierra propia (en trámite)

Condición Sociodemográfica

Población según grupos de edad

	Total	0-4	5-14	15-29	30-64	65 y más
Ambos Sexos	37	7	7	12	9	2
Varones	15	4	0	6	3	2
Mujeres	22	3	7	6	6	0

Total de Viviendas:	9
Tipos de Viviendas Particulares:	Rancho (100,0%)
Promedio de Habitantes por Vivienda:	4,1
Promedio de Años de Estudio:	0,3
Con Partida de Nacimiento:	59,5%
Con Cédula de Identidad:	13,5%

Actividades Económicas

Caza y Pesca:	Sí realiza	Armadillo, Cerdo silvestre, Peces, Venado, Coatí
Recolección:	Sí realiza	Ñangapiry, Jakarati'á, Guembé, Miel silvestre, Guavirá
Artesanía:	No realiza	-
Población Económicamente Activa:		7 personas
Tasa de Actividad:		28,0%
Ocupación Principal:		Agricultor (100,0%)
Tipos de Cultivos por Vivienda:		Maíz (100,0%), Mandioca (100,0%), Poroto (100,0%), Arroz (88,9%), Sandía (66,7%)

Servicios

Local Escolar (Escuela/Colegio):	No tiene
Centro o Puesto de Salud:	No tiene
Tipo de Luz en la Vivienda:	Fogón (88,9%), Lampium, vela, candil (11,1%)
Tipo de Agua en la Vivienda:	Pozo sin Bomba (66,7%), Otro (33,3%)

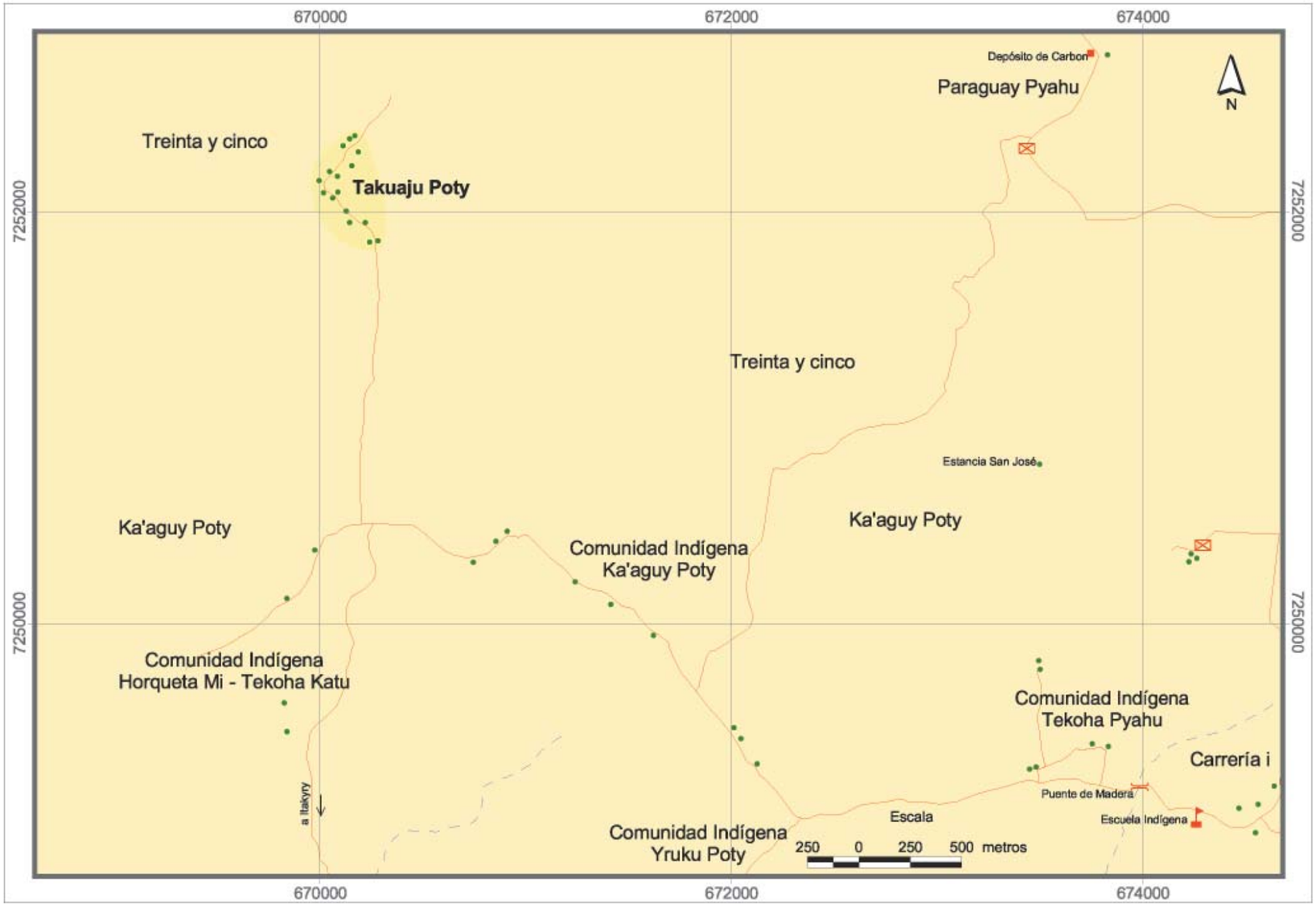

Ubicación en el País



Ubicación en el Departamento



Ubicación en el Distrito



Referencias

- Viviendas
- Escuela
- Iglesia
- Puesto de Salud
- Comercio y Servicio
- Cooperativa
- Cementerio
- Cancha de fútbol
- Antena
- Tanque de Agua
- Portón
- Puente
- Otras Referencias
- Hidrografía
- Vías asfaltadas
- Vías no asfaltadas
- Área aproximada de la Comunidad

Comunidad Carrería Kue - Puerto Bertoni

Localización Geográfica

Departamento:	Alto Paraná
Distrito:	Presidente Franco
Área:	Rural

Distancias

De la Capital Departamental (Ciudad del Este):	24 Kilómetros
De la Cabecera Distrital (Presidente Franco):	21 Kilómetros

Identificación Cultural - Jurídica

Familia Lingüística:	Guaraní
Etnia:	Mbyá (98,5%), No Indígena (1,5%)
Lengua Hablada:	Guaraní (84,2%), Mbyá (15,8%)
Personería Jurídica:	Sí tiene
Situación de la Tierra:	Sin tierra propia (en trámite)

Condición Sociodemográfica

Población según grupos de edad

	Total	0-4	5-14	15-29	30-64	65 y más
Ambos Sexos	68	15	18	20	11	4
Varones	37	11	8	11	5	2
Mujeres	31	4	10	9	6	2

Total de Viviendas:	19
Tipos de Viviendas Particulares:	Rancho (100,0%)
Promedio de Habitantes por Vivienda:	3,6
Promedio de Años de Estudio:	0,8
Con Partida de Nacimiento:	16,2%
Con Cédula de Identidad:	1,5%

Actividades Económicas

Caza y Pesca:	Sí realiza	Peces
Recolección:	Sí realiza	Cogollo de palma, Coco, Jata'í, Miel silvestre, Guavirá, Otros
Artesanía:	Sí realiza	Madera, Otro material
Población Económicamente Activa:		21 personas
Tasa de Actividad:		51,2%
Ocupación Principal:		Agricultor (100,0%)
Tipos de Cultivos por Vivienda:		Maíz (100,0%), Mandioca (100,0%), Poroto (100,0%), Batata (73,7%), Habilla (10,5%)

Servicios

Local Escolar (Escuela/Colegio):	Sí tiene
Centro o Puesto de Salud:	No tiene
Tipo de Luz en la Vivienda:	Lampium, vela, candil (100,0%)
Tipo de Agua en la Vivienda:	Tajamar, naciente, río (89,5%), Pozo sin Bomba (10,5%)

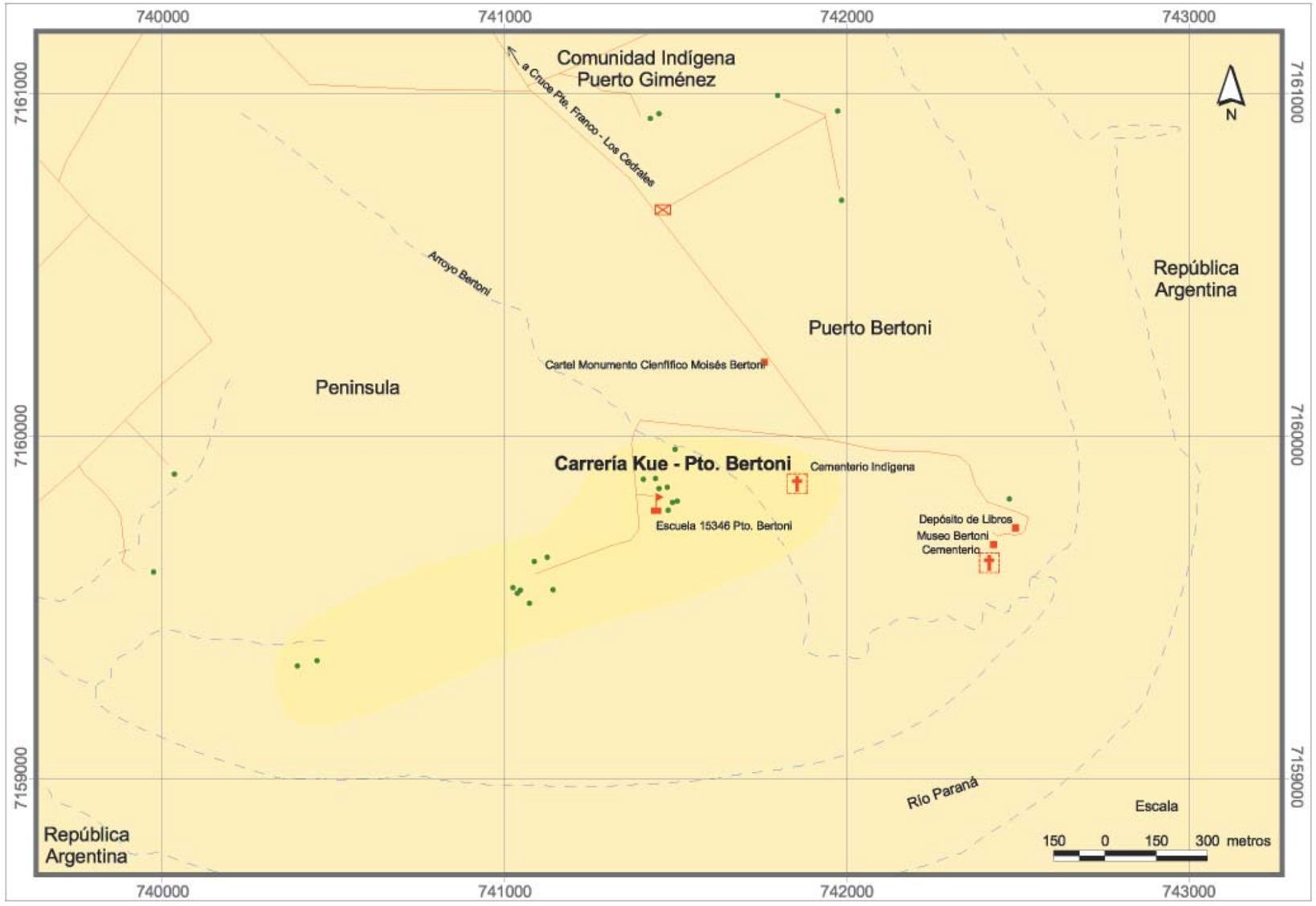

Ubicación en el País



Ubicación en el Departamento



Ubicación en el Distrito



Referencias

- Viviendas
- Escuela
- Iglesia
- Puesto de Salud
- Comercio y Servicio
- Cooperativa
- Cementerio
- Cancha de fútbol
- Antena
- Tanque de Agua
- Portón
- Puente
- Otras Referencias
- Hidrografía
- Vías asfaltadas
- Vías no asfaltadas
- Área aproximada de la Comunidad

Comunidad Puerto Giménez

Localización Geográfica

Departamento:	Alto Paraná
Distrito:	Presidente Franco
Área:	Rural

Distancias

De la Capital Departamental (Ciudad del Este):	22 Kilómetros
De la Cabecera Distrital (Presidente Franco):	19 Kilómetros

Identificación Cultural - Jurídica

Familia Lingüística:	Guaraní
Etnia:	Mbyá (97,5%), Avá-Guaraní (2,5%)
Lengua Hablada:	Mbyá (82,4%), Avá-Guaraní (11,8%), Guaraní (5,9%)
Personería Jurídica:	No tiene
Situación de la Tierra:	Sin tierra propia (en trámite)

Condición Sociodemográfica

Población según grupos de edad

	Total	0-4	5-14	15-29	30-64	65 y más
Ambos Sexos	80	17	26	20	15	2
Varones	40	9	12	10	8	1
Mujeres	40	8	14	10	7	1

Total de Viviendas:	18
Tipos de Viviendas Particulares:	Rancho (83,3%), Casa (16,7%)
Promedio de Habitantes por Vivienda:	4,7
Promedio de Años de Estudio:	0,9
Con Partida de Nacimiento:	35,0%
Con Cédula de Identidad:	10,0%

Actividades Económicas

Caza y Pesca:	Sí realiza	Armadillo, Lagarto, Aves silvestres, Venado, Coatí
Recolección:	Sí realiza	Cogollo de palma, Jakarati'á, Guembé, Miel silvestre, Guavirá, Otros
Artesanía:	No realiza	-
Población Económicamente Activa:		45 personas
Tasa de Actividad:		97,8%
Ocupación Principal:		Agricultor (100,0%)
Tipos de Cultivos por Vivienda:		Mandioca (88,9%), Maíz (83,3%), Poroto (61,1%), Maní (16,7%), Sandía (16,7%)

Servicios

Local Escolar (Escuela/Colegio):	Sí tiene
Centro o Puesto de Salud:	No tiene
Tipo de Luz en la Vivienda:	Fogón (76,5%), Lampium, vela, candil (23,5%)
Tipo de Agua en la Vivienda:	Tajamar, naciente, río (88,2%), Pozo sin Bomba (11,8%)

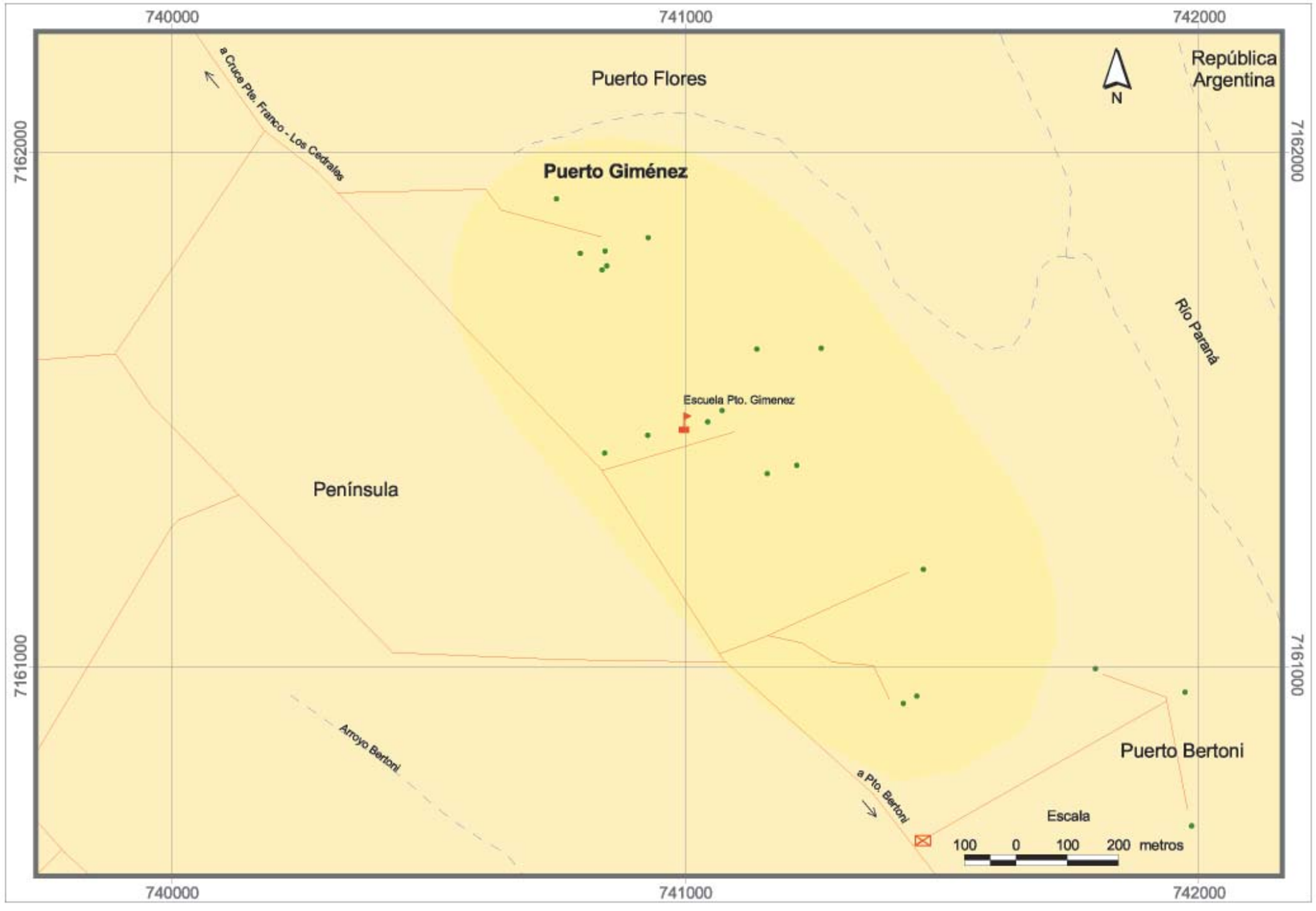

Ubicación en el País



Ubicación en el Departamento



Ubicación en el Distrito



Referencias

- Viviendas
- Escuela
- Iglesia
- Puesto de Salud
- Comercio y Servicio
- Cooperativa
- Cementerio
- Cancha de fútbol
- Antena
- Tanque de Agua
- Portón
- Puente
- Otras Referencias
- Hidrografía
- Vías asfaltadas
- Vías no asfaltadas
- Área aproximada de la Comunidad

Comunidad Puerto Península

Localización Geográfica

Departamento:	Alto Paraná
Distrito:	Presidente Franco
Área:	Rural

Distancias

De la Capital Departamental (Ciudad del Este):	22 Kilómetros
De la Cabecera Distrital (Presidente Franco):	19 Kilómetros

Identificación Cultural - Jurídica

Familia Lingüística:	Guaraní
Etnia:	Mbyá (100,0%)
Lengua Hablada:	Guaraní (55,6%), Mbyá (44,4%)
Personería Jurídica:	No tiene
Situación de la Tierra:	Sin tierra propia (en trámite)

Condición Sociodemográfica

Población según grupos de edad

	Total	0-4	5-14	15-29	30-64	65 y más
Ambos Sexos	44	13	13	9	8	1
Varones	27	8	9	5	4	1
Mujeres	17	5	4	4	4	0

Total de Viviendas:	10
Tipos de Viviendas Particulares:	Rancho (90,0%), Casa (10,0%)
Promedio de Habitantes por Vivienda:	4,9
Promedio de Años de Estudio:	0,7
Con Partida de Nacimiento:	4,5%
Con Cédula de Identidad:	0,0%

Actividades Económicas

Caza y Pesca:	Sí realiza	Armadillo Lagarto
Recolección:	Sí realiza	Cogollo de palma, Coco, Jakarati'á, Guembé, Miel silvestre, Otros
Artesanía:	No realiza	-
Población Económicamente Activa:		15 personas
Tasa de Actividad:		57,7%
Ocupación Principal:		Agricultor (93,3%), Peón agropecuario (6,7%)
Tipos de Cultivos por Vivienda:		Maíz (90,0%), Mandioca (90,0%), Poroto (70,0%), Banana (50,0%), Arroz (40,0%)

Servicios

Local Escolar (Escuela/Colegio):	No tiene
Centro o Puesto de Salud:	No tiene
Tipo de Luz en la Vivienda:	Lampium, vela, candil (66,7%), Lámpara (Kerosene, gas) (22,2%), Luz Eléctrica (11,1%)
Tipo de Agua en la Vivienda:	Pozo sin Bomba (100,0%)

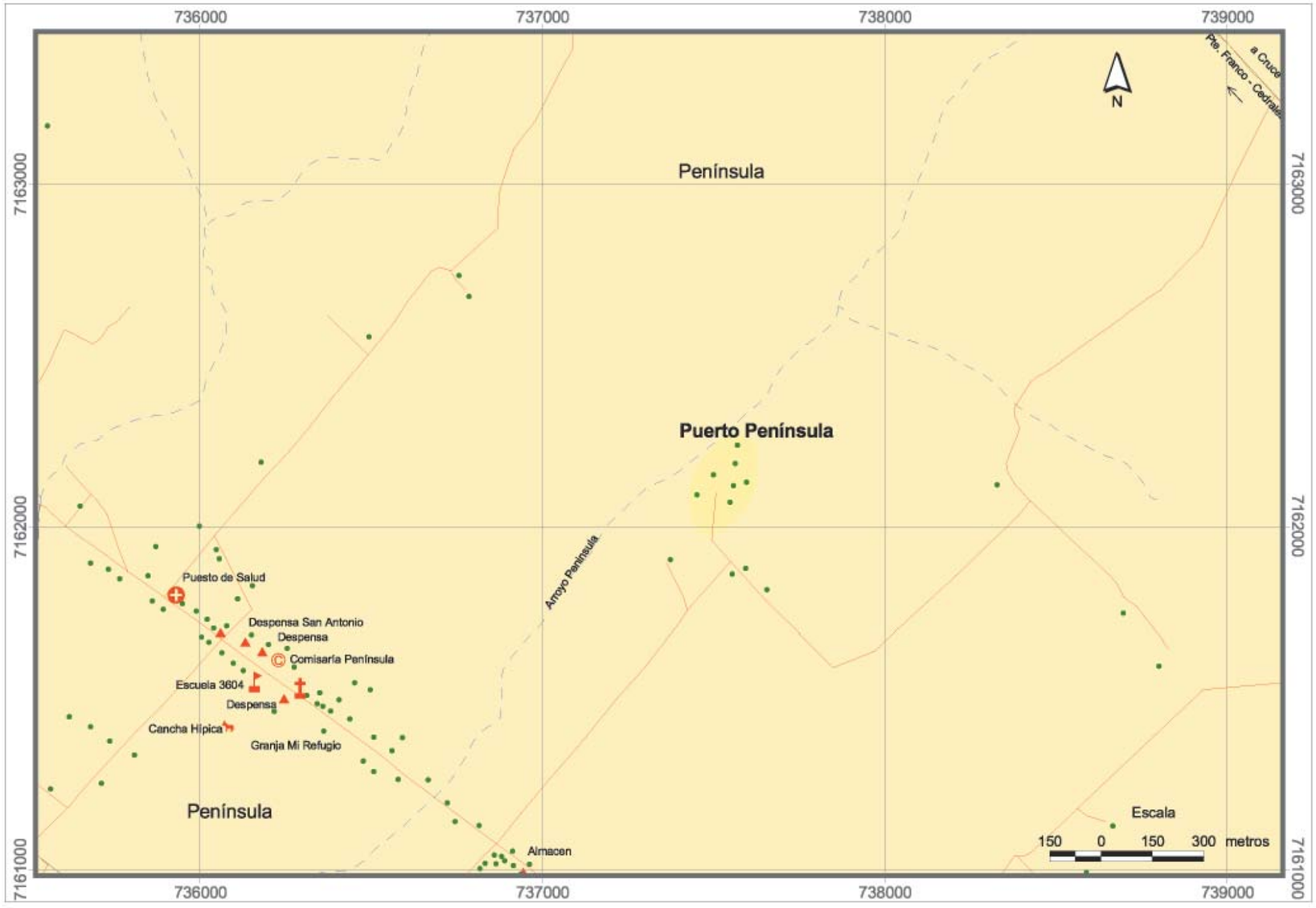

Ubicación en el País



Ubicación en el Departamento



Ubicación en el Distrito



Referencias

- Viviendas
- Escuela
- Iglesia
- Puesto de Salud
- Comercio y Servicio
- Cooperativa
- Cementerio
- Cancha de fútbol
- Antena
- Tanque de Agua
- Portón
- Puente
- Otras Referencias
- Hidrografía
- Vías asfaltadas
- Vías no asfaltadas
- Área aproximada de la Comunidad

Comunidad Puesto Kue - Medio Mundo

Localización Geográfica

Departamento:	Alto Paraná
Distrito:	Presidente Franco
Área:	Rural

Distancias

De la Capital Departamental (Ciudad del Este):	16 Kilómetros
De la Cabecera Distrital (Presidente Franco):	13 Kilómetros

Identificación Cultural - Jurídica

Familia Lingüística:	Guaraní
Etnia:	Mbyá (100,0%)
Lengua Hablada:	Mbyá (100,0%)
Personería Jurídica:	Sí tiene
Situación de la Tierra:	Sin tierra propia (en trámite)

Condición Sociodemográfica

Población según grupos de edad

	Total	0-4	5-14	15-29	30-64	65 y más
Ambos Sexos	89	23	29	21	14	2
Varones	45	13	14	9	7	2
Mujeres	44	10	15	12	7	0

Total de Viviendas:	17
Tipos de Viviendas Particulares:	Rancho (100,0%)
Promedio de Habitantes por Vivienda:	5,2
Promedio de Años de Estudio:	1,0
Con Partida de Nacimiento:	9,0%
Con Cédula de Identidad:	2,2%

Actividades Económicas

Caza y Pesca:	Sí realiza	Armadillo, Conejillo, Conejo, Peces
Recolección:	Sí realiza	Cogollo de palma, Coco, Ñangapiry, Jakarati'á, Guembé, Otros
Artesanía:	Sí realiza	Madera
Población Económicamente Activa:		30 personas
Tasa de Actividad:		61,2%
Ocupación Principal:		Agricultor (100,0%)
Tipos de Cultivos por Vivienda:		Maíz (82,4%), Mandioca (82,4%), Poroto (82,4%), Caña de azúcar (64,7%), Habilla (58,8%)

Servicios

Local Escolar (Escuela/Colegio):	Sí tiene
Centro o Puesto de Salud:	No tiene
Tipo de Luz en la Vivienda:	Lampium, vela, candil (64,7%), Fogón (29,4%), Lámpara (Kerosene, gas) (5,9%)
Tipo de Agua en la Vivienda:	Pozo sin Bomba (58,8%), Tajamar, naciente (41,2%)

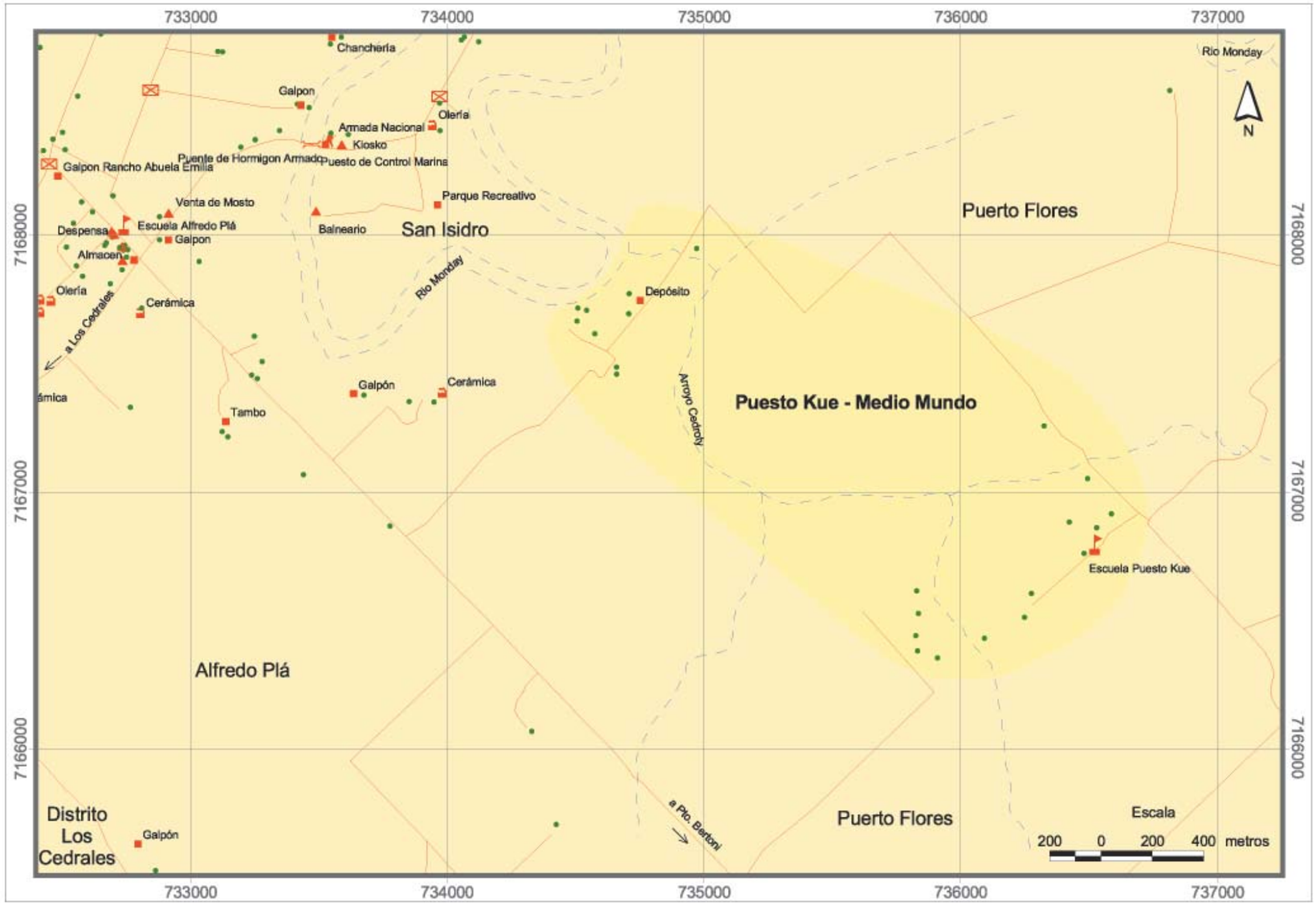

Ubicación en el País



Ubicación en el Departamento



Ubicación en el Distrito



Referencias

- Viviendas
- Escuela
- Iglesia
- Puesto de Salud
- Comercio y Servicio
- Cooperativa
- Cementerio
- Cancha de fútbol
- Antena
- Tanque de Agua
- Portón
- Puente
- Otras Referencias
- Hidrografía
- Vías asfaltadas
- Vías no asfaltadas
- Área aproximada de la Comunidad

Comunidad Ka'a Jovái

Localización Geográfica

Departamento:	Alto Paraná
Distrito:	San Cristobal
Área:	Rural

Distancias

De la Capital Departamental (Ciudad del Este):	115 Kilómetros
De la Cabecera Distrital (San Cristobal):	47 Kilómetros

Identificación Cultural - Jurídica

Familia Lingüística:	Guaraní
Etnia:	Mbyá (83,8%), Avá-Guaraní (0,7%), No Indígena (15,5%)
Lengua Hablada:	Mbyá (76,9%), Guaraní (23,1%)
Personería Jurídica:	Sí tiene
Situación de la Tierra:	Con tierra propia

Condición Sociodemográfica

Población según grupos de edad

	Total	0-4	5-14	15-29	30-64	65 y más
Ambos Sexos	142	41	42	34	21	4
Varones	66	18	18	17	10	3
Mujeres	76	23	24	17	11	1

Total de Viviendas:	26
Tipos de Viviendas Particulares:	Rancho (100,0%)
Promedio de Habitantes por Vivienda:	5,5
Promedio de Años de Estudio:	2,4
Con Partida de Nacimiento:	74,6%
Con Cédula de Identidad:	25,4%

Actividades Económicas

Caza y Pesca:	Sí realiza	Armadillo, Conejillo, Peces, Lagarto, Aves silvestres, Otros
Recolección:	Sí realiza	Cogollo de palma, Jakarati'á, Guembé, Miel silvestre, Guavirá
Artesanía:	Sí realiza	Takuapí, Guembepí, Madera
Población Económicamente Activa:		35 personas
Tasa de Actividad:		47,9%
Ocupación Principal:		Agricultor (94,3%)
Tipos de Cultivos por Vivienda:		Maíz (84,6%), Mandioca (80,0%), Habilla (76,9%), Poroto (73,1%), Sandía (61,5%)

Servicios

Local Escolar (Escuela/Colegio):	Sí tiene
Centro o Puesto de Salud:	No tiene
Tipo de Luz en la Vivienda:	Lampium, vela, candil (92,3%), Luz Eléctrica (7,7%)
Tipo de Agua en la Vivienda:	Pozo sin Bomba (80,8 %), Tajamar, naciente (19,2 %)

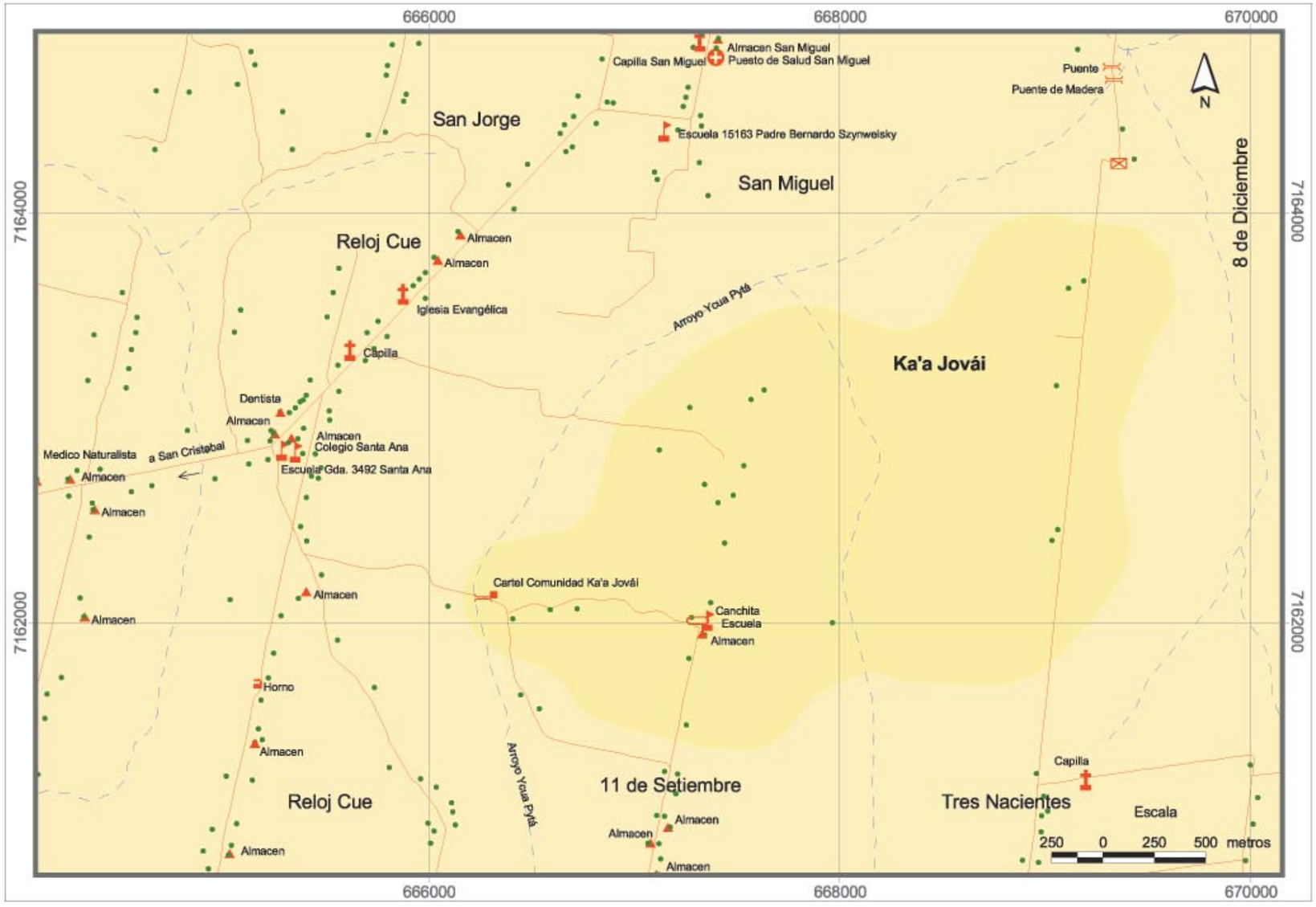

Ubicación en el País



Ubicación en el Departamento



Ubicación en el Distrito



Referencias

- Viviendas
- Escuela
- Iglesia
- Puesto de Salud
- Comercio y Servicio
- Cooperativa
- Cementerio
- Cancha de fútbol
- Antena
- Tanque de Agua
- Portón
- Puente
- Otras Referencias
- Hidrografía
- Vías asfaltadas
- Vías no asfaltadas
- Área aproximada de la Comunidad

Comunidad Karanday

Localización Geográfica

Departamento:	Alto Paraná
Distrito:	Yguazú
Área:	Rural

Distancias

De la Capital Departamental (Ciudad del Este):	56 Kilómetros
De la Cabecera Distrital (Yguazú):	16 Kilómetros

Identificación Cultural - Jurídica

Familia Lingüística:	Guaraní
Etnia:	Mbyá (100,0%)
Lengua Hablada:	Mbyá (100,0%)
Personería Jurídica:	Sí tiene
Situación de la Tierra:	Con tierra propia

Condición Sociodemográfica

Población según grupos de edad

	Total	0-4	5-14	15-29	30-64	65 y más
Ambos Sexos	18	7	3	4	3	1
Varones	8	3	1	1	2	1
Mujeres	10	4	2	3	1	0

Total de Viviendas:	3
Tipos de Viviendas Particulares:	Rancho (100,0%)
Promedio de Habitantes por Vivienda:	6,0
Promedio de Años de Estudio:	0,8
Con Partida de Nacimiento:	27,8%
Con Cédula de Identidad:	0,0%

Actividades Económicas

Caza y Pesca:	Sí realiza	Carpincho, Conejillo, Aves silvestres, Tortuga, Mono
Recolección:	Sí realiza	Coco, Ñangapiry, Guembé, Miel silvestre, Guavirá, Otros
Artesanía:	Sí realiza	Algodón, Karaguatá, Hoja de palma, Takuara, Takuapí, Otros
Población Económicamente Activa:		5 personas
Tasa de Actividad:		55,6%
Ocupación Principal:		Agricultor (100,0%)
Tipos de Cultivos por Vivienda:		Maíz (100,0%), Mandioca (100,0%), Poroto (100,0%), Sandía (100,0%), Melón (100,0%)

Servicios

Local Escolar (Escuela/Colegio):	No tiene
Centro o Puesto de Salud:	No tiene
Tipo de Luz en la Vivienda:	Fogón (66,7%), Lampium, vela, candil (33,3%)
Tipo de Agua en la Vivienda:	Pozo sin Bomba (66,7%), Tajamar, naciente (33,3%)

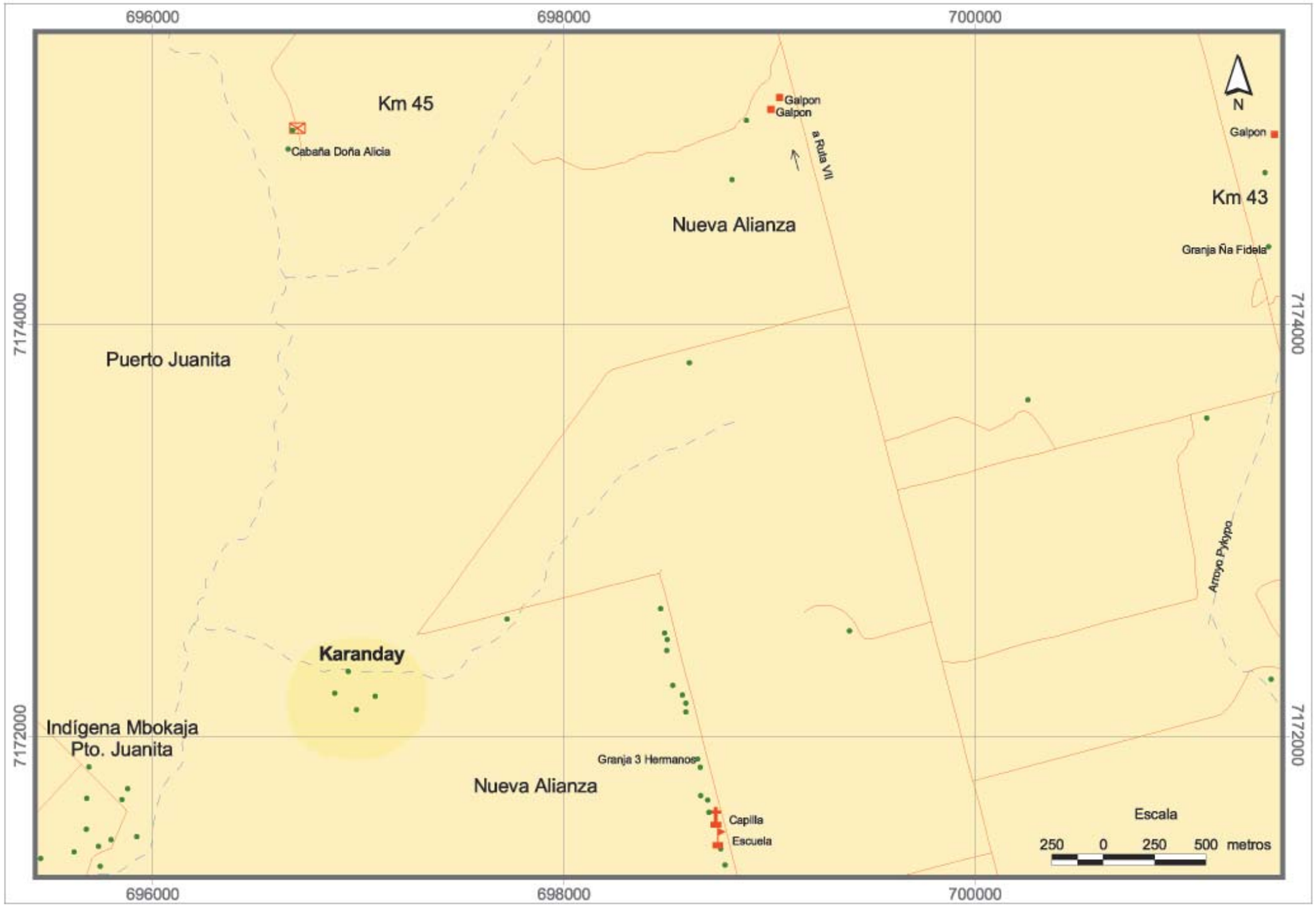

Ubicación en el País



Ubicación en el Departamento



Ubicación en el Distrito



Referencias

- Viviendas
- Escuela
- Iglesia
- Puesto de Salud
- Comercio y Servicio
- Cooperativa
- Cementerio
- Cancha de fútbol
- Antena
- Tanque de Agua
- Portón
- Puente
- Otras Referencias
- Hidrografía
- Vías asfaltadas
- Vías no asfaltadas
- Área aproximada de la Comunidad

Comunidad Remanso Toro

Localización Geográfica

Departamento:	Alto Paraná
Distrito:	Yguazú
Área:	Rural

Distancias

De la Capital Departamental (Ciudad del Este):	61 Kilómetros
De la Cabecera Distrital (Yguazú):	21 Kilómetros

Identificación Cultural - Jurídica

Familia Lingüística:	Guaraní
Etnia:	Mbyá (95,7%), Avá-Guaraní (2,9%), No Indígena(1,4%)
Lengua Hablada:	Mbyá (90,2%), Guaraní (7,3%)
Personería Jurídica:	Sí tiene
Situación de la Tierra:	Con tierra propia

Condición Sociodemográfica

Población según grupos de edad

	Total	0-4	5-14	15-29	30-64	65 y más
Ambos Sexos	208	36	71	49	49	3
Varones	98	12	37	23	26	0
Mujeres	110	24	34	26	23	3

Total de Viviendas:	47
Tipos de Viviendas Particulares:	Rancho (85,1%), Casa (14,9%)
Promedio de Habitantes por Vivienda:	5,1
Promedio de Años de Estudio:	1,2
Con Partida de Nacimiento:	73,6%
Con Cédula de Identidad:	16,3%

Actividades Económicas

Caza y Pesca:	Sí realiza	Conejillo, Peces
Recolección:	Sí realiza	Coco, Ñangapiry, Jakarati'á, Guembé, Guavirá, Otros
Artesanía:	Sí realiza	Hoja de palma, Takuara, Takuapí, Guembepí, Pluma, Otros
Población Económicamente Activa:		51 personas
Tasa de Actividad:		38,3%
Ocupación Principal:		Agricultor (88,0%), Mecánico de vehículos (4,0%), Peón agropecuario (2,0%), Albañil (2,0%), Avicultor (2,0%)
Tipos de Cultivos por Vivienda:		Mandioca (78,7%), Poroto (70,2%), Maíz (68,1%), Sandía (36,2%), Batata (34,0%)

Servicios

Local Escolar (Escuela/Colegio):	Sí tiene
Centro o Puesto de Salud:	No tiene
Tipo de Luz en la Vivienda:	Lampium, vela, candil (53,7%) Fogón (39,0%), Lámpara (Kerosene, gas) (4,9%), Luz Eléctrica (2,4%)
Tipo de Agua en la Vivienda:	Pozo sin Bomba (53,7%), Tajamar, naciente (29,3%), Aljibe (9,8%), Otro (7,3%)

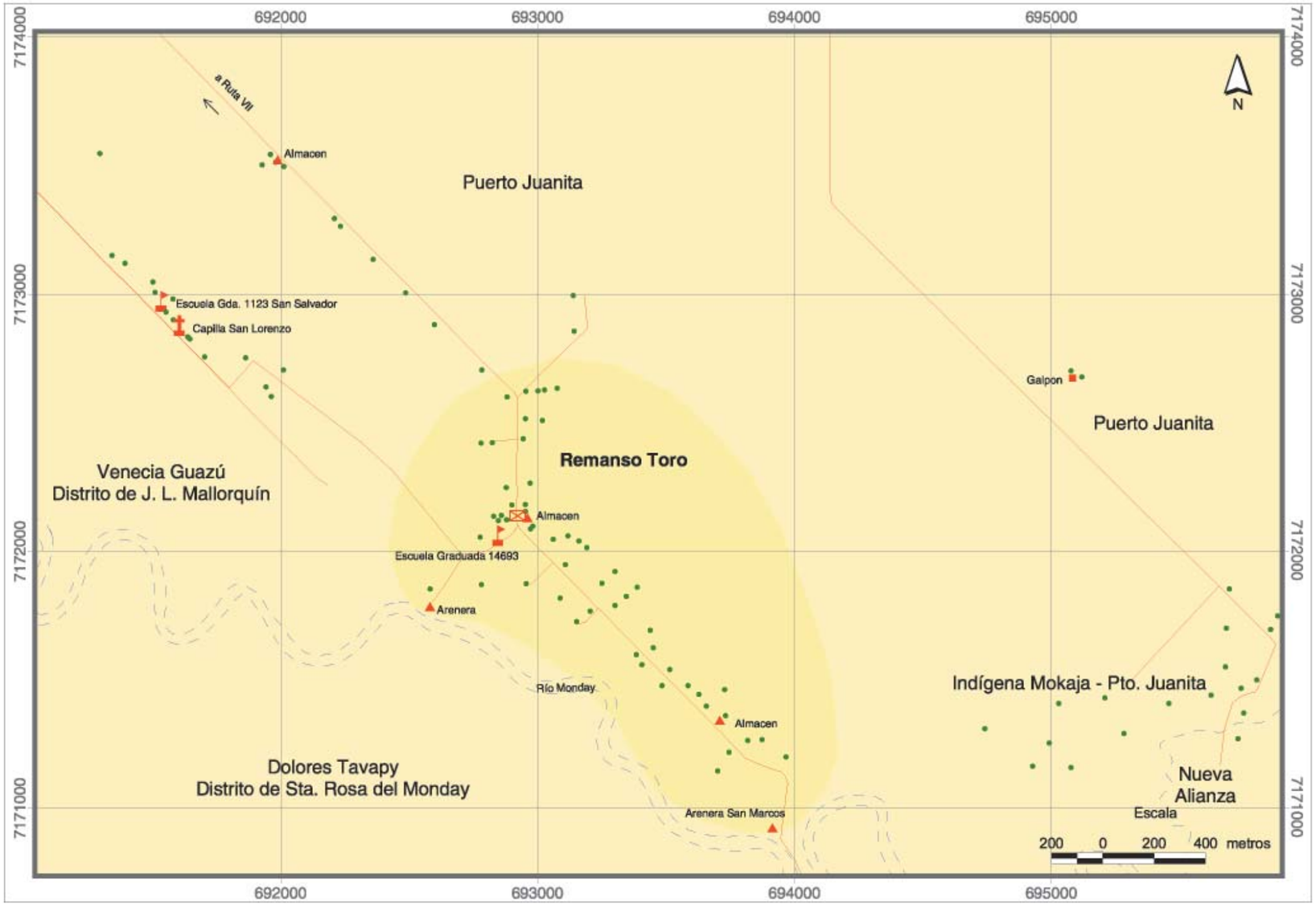

Ubicación en el País



Ubicación en el Departamento



Ubicación en el Distrito



Referencias

- Viviendas
- Escuela
- Iglesia
- Puesto de Salud
- Comercio y Servicio
- Cooperativa
- Cementerio
- Cancha de fútbol
- Antena
- Tanque de Agua
- Portón
- Puente
- Otras Referencias
- Hidrografía
- Vías asfaltadas
- Vías no asfaltadas
- Área aproximada de la Comunidad

Comunidad Arroyo Morotî

Localización Geográfica

Departamento:	Canindeyú
Distrito:	San Isidro del Curuguaty
Área:	Rural

Distancias

De la Capital Departamental (Salto del Guairá):	239 Kilómetros
De la Cabecera Distrital (San Isidro del Curuguaty):	67 Kilómetros

Identificación Cultural - Jurídica

Familia Lingüística:	Guaraní
Etnia:	Mbyá (97,8%), Páî Tavyterâ (2,2%)
Lengua Hablada:	Mbyá (77,8%), Guaraní (22,2%)
Personería Jurídica:	Sí tiene
Sítuación de la Tierra:	Con tierra propia

Condición Sociodemográfica

Población según grupos de edad

	Total	0-4	5-14	15-29	30-64	65 y más
Ambos Sexos	46	13	12	17	3	1
Varones	26	7	7	8	3	1
Mujeres	20	6	5	9	0	0

Total de Viviendas:	10
Tipo de Viviendas Particulares:	Rancho (90,0%), Casa (10,0%)
Promedio de Habitantes por Vivienda:	5,1
Promedio de Años de Estudio:	0,3
Con Partida de Nacimiento:	10,9%
Con Cédula de Identidad:	4,3%

Actividades Económicas

Caza y Pesca:	Sí realiza	Carpincho, Armadillo, Cerdo silvestre, Cocodrilo, Lagarto
Recolección:	Sí realiza	Cogollo de palma, Jakarati'á, Guembé, Miel silvestre, Guavirá, Otros
Artesanía:	No realiza	-

Población Económicamente Activa:	13 personas
Tasa de Actividad:	50,0%
Ocupación Principal:	Agricultor (84,6%), Peón forestal (15,4%)
Tipos de Cultivos por Vivienda:	Maíz (80,0%), Mandioca (80,0%), Poroto (80,0%), Caña de azúcar (80,0%), Sandía (70,0%)

Servicios

Local Escolar (Escuela/Colegio):	No tiene
Centro o Puesto de Salud:	No tiene
Tipos de Luz en la Vivienda:	Lampium, vela, candil (88,9%), Fogón (11,1%)
Tipos de Agua en la Vivienda:	Aljibe (33,3%), Pozo sin Bomba (22,2%), Tajamar, naciente (22,2%), Otros (22,2%)

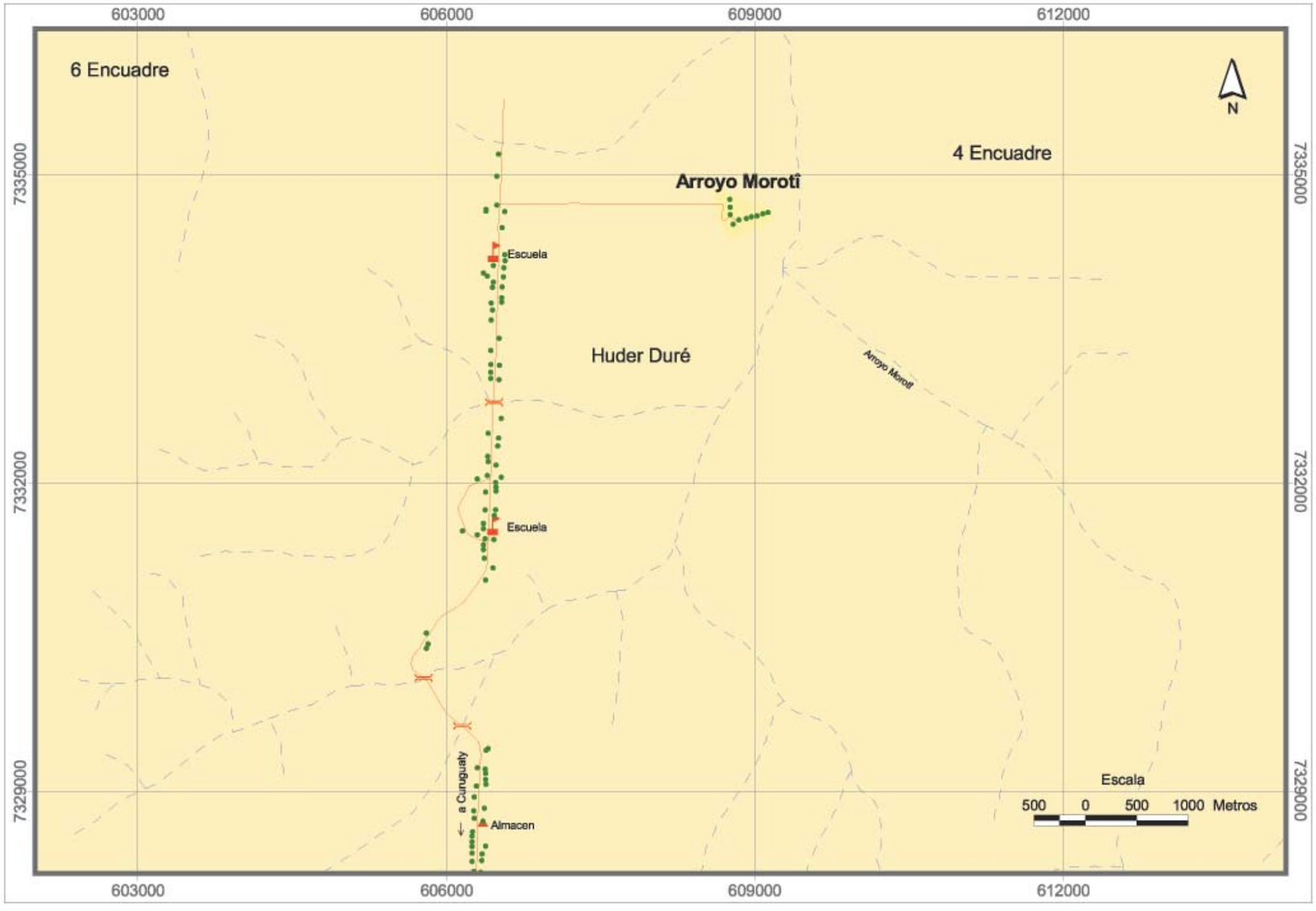

Ubicación en el País



Ubicación en el Departamento



Ubicación en el Distrito

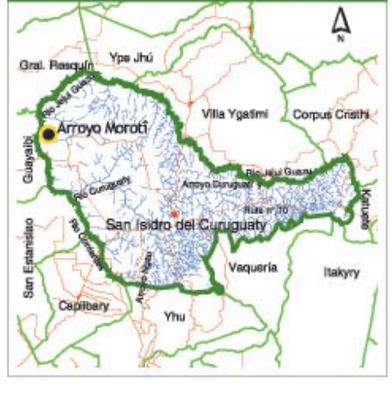

Referencias

- Viviendas
- Escuela
- Iglesia
- Puesto de Salud
- Comercio y Servicio
- Cooperativa
- Cementerio
- Cancha de fútbol
- Antena
- Tanque de Agua
- Portón
- Puente
- Otras Referencias
- Hidrografía
- Vías asfaltadas
- Vías no asfaltadas
- Área aproximada de la Comunidad

Comunidad Montanía

Localización Geográfica

Departamento:	Canindeyú
Distrito:	San Isidro del Curuguaty
Área:	Rural

Distancias

De la Capital Departamental (Salto del Guairá):	194 Kilómetros
De la Cabecera Distrital (San Isidro del Curuguaty):	22 Kilómetros

Identificación Cultural - Jurídica

Familia Lingüística:	Guaraní
Etnia:	Mbyá (82,2%), Avá-Guaraní (15,0%), Páĩ Tavyterâ (2,8%)
Lengua Hablada:	Mbyá (78,9%), Guaraní (15,8%), Avá-Guaraní (5,3%)
Personería Jurídica:	Sí tiene
Situación de la Tierra:	Con tierra propia

Condición Sociodemográfica

Población según grupos de edad

	Total	0-4	5-14	15-29	30-64	65 y más
Ambos Sexos	107	23	30	28	24	2
Varones	54	10	18	10	15	1
Mujeres	53	13	12	18	9	1

Total de Viviendas:	22
Tipo de Viviendas Particulares:	Rancho (81,8%), Casa (13,6%), Galpón (4,5%)
Promedio de Habitantes por Vivienda:	5,6
Promedio de Años de Estudio:	2,0
Con Partida de Nacimiento:	68,2%
Con Cédula de Identidad:	29,9%

Actividades Económicas

Caza y Pesca:	Sí realiza	Carpincho, Armadillo, Conejillo, Peces, Venado
Recolección:	Sí realiza	Coco, Jata'í, Jakarati'á, Guavirá, Guavijú
Artesanía:	Sí realiza	Takuapí, Madera
Población Económicamente Activa:		47 personas
Tasa de Actividad:		71,2%
Ocupación Principal:		Agricultor (85,1%), Peón agropecuario (6,4%), Panadero (2,1%), Vendedor ambulante (2,1%), Personal doméstico (2,1%)
Tipos de Cultivos por Vivienda:		Maíz (59,1%), Mandioca (54,5%), Poroto (50,0%), Batata (40,9%), Sandía (31,8%)

Servicios

Local Escolar (Escuela/Colegio):	Sí tiene
Centro o Puesto de Salud:	No tiene
Tipos de Luz en la Vivienda:	Fogón (78,9%), Lampium, vela, candil (15,8%), Luz Eléctrica (5,3%)
Tipos de Agua en la Vivienda:	Pozo sin Bomba (63,2%), Tajamar, naciente (36,8%)

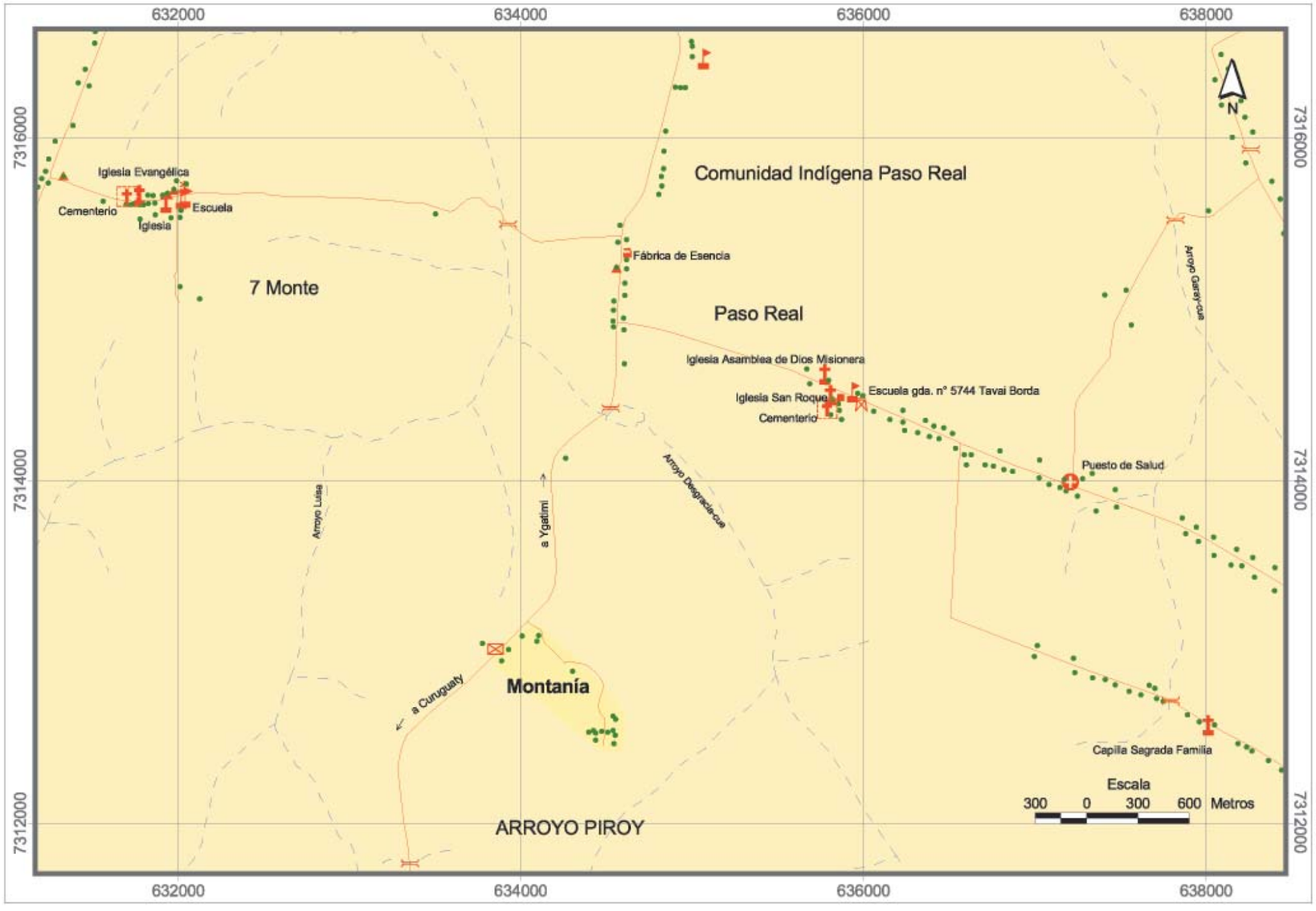

Ubicación en el País



Ubicación en el Departamento



Ubicación en el Distrito

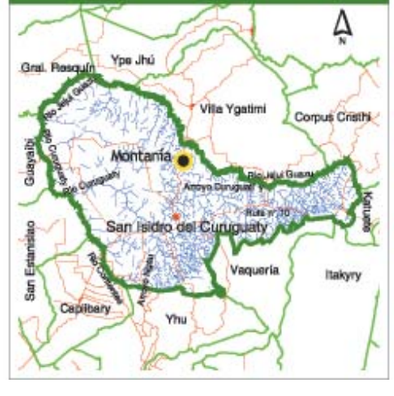

Referencias

- Viviendas
- Escuela
- Iglesia
- Puesto de Salud
- Comercio y Servicio
- Cooperativa
- Cementerio
- Cancha de fútbol
- Antena
- Tanque de Agua
- Portón
- Puente
- Otras Referencias
- Hidrografía
- Vías asfaltadas
- Vías no asfaltadas
- Área aproximada de la Comunidad

Comunidad Pakuri - Santa Librada

Localización Geográfica

Departamento:	Canindeyú
Distrito:	San Isidro del Curuguaty
Área:	Rural

Distancias

De la Capital Departamental (Salto del Guairá):	208 Kilómetros
De la Cabecera Distrital (San Isidro del Curuguaty):	36 Kilómetros

Identificación Cultural - Jurídica

Familia Lingüística:	Guaraní
Etnia:	Mbyá (100,0%)
Lengua Hablada:	Mbyá (100,0%)
Personería Jurídica:	Sí tiene
Sítuación de la Tierra:	Con tierra propia

Condición Sociodemográfica

Población según grupos de edad

	Total	0-4	5-14	15-29	30-64	65 y más
Ambos Sexos	55	14	11	13	14	3
Varones	25	3	5	8	8	1
Mujeres	30	11	6	5	6	2

Total de Viviendas:	14
Tipo de Viviendas Particulares:	Rancho (92,9%), Casa (7,1%)
Promedio de Habitantes por Vivienda:	4,2
Promedio de Años de Estudio:	0,8
Con Partida de Nacimiento:	41,8%
Con Cédula de Identidad:	12,7%

Actividades Económicas

Caza y Pesca:	Sí realiza	Armadillo, Cerdo silvestre, Peces, Aves silvestres, Venado, Otros
Recolección:	Sí realiza	Cogollo de palma, Coco, Jata'í, Ñangapiry, Jakarati'á, Otros
Artesanía:	No realiza	-
Población Económicamente Activa:		18 personas
Tasa de Actividad:		56,3%
Ocupación Principal:		Agricultor (83,3%), Peón agropecuario (16,7%)
Tipos de Cultivos por Vivienda:		Maíz (71,4%), Mandioca (71,4%), Poroto (71,4%), Batata (42,9%), Maní (14,3%)

Servicios

Local Escolar (Escuela/Colegio):	Sí tiene
Centro o Puesto de Salud:	No tiene
Tipos de Luz en la Vivienda:	Lampium, vela, candil (100,0%)
Tipos de Agua en la Vivienda:	Pozo sin Bomba (61,5%), Tajamar, naciente (38,5%)

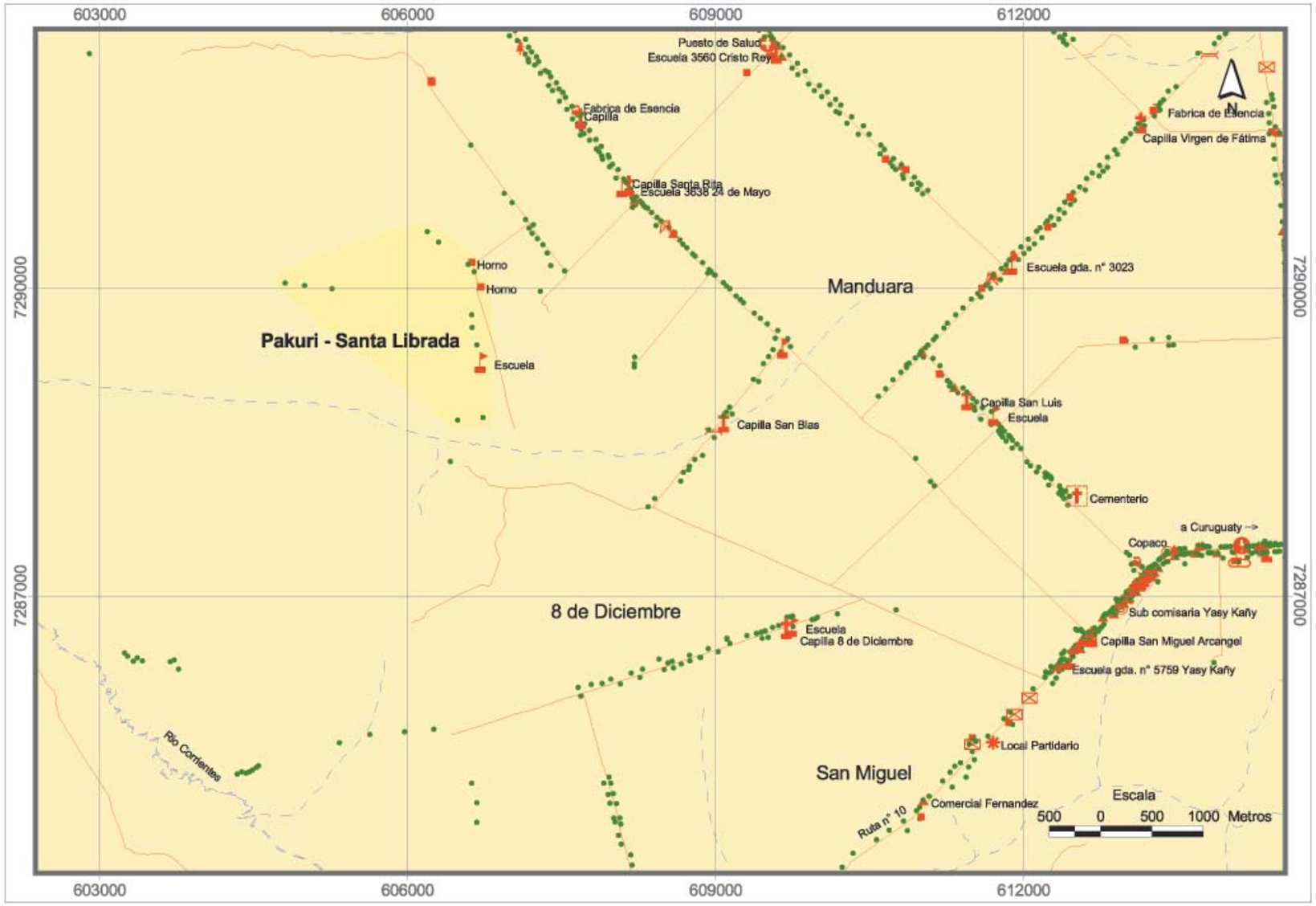

Ubicación en el País



Ubicación en el Departamento



Ubicación en el Distrito

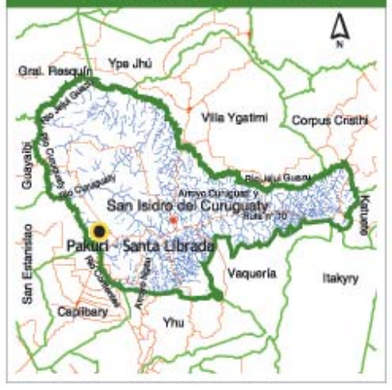

Referencias

- Viviendas
- Escuela
- Iglesia
- Puesto de Salud
- Comercio y Servicio
- Cooperativa
- Cementerio
- Cancha de fútbol
- Antena
- Tanque de Agua
- Portón
- Puente
- Otras Referencias
- Hidrografía
- Vías asfaltadas
- Vías no asfaltadas
- Área aproximada de la Comunidad

Comunidad Yvy Porâ

Localización Geográfica

Departamento:	Canindeyú
Distrito:	San Isidro del Curuguaty
Área:	Rural

Distancias

De la Capital Departamental (Salto del Guairá):	230 Kilómetros
De la Cabecera Distrital (San Isidro del Curuguaty):	58 Kilómetros

Identificación Cultural - Jurídica

Familia Lingüística:	Guaraní
Etnia:	Mbyá (97,9%), Avá-Guaraní (2,1%)
Lengua Hablada:	Mbyá (90,9%), Avá-Guaraní (9,1%)
Personería Jurídica:	No tiene
Sítuación de la Tierra:	Sin tierra propia (en trámite)

Condición Sociodemográfica

Población según grupos de edad

	Total	0-4	5-14	15-29	30-64	65 y más
Ambos Sexos	47	9	15	11	12	0
Varones	24	5	6	6	7	0
Mujeres	23	4	9	5	5	0

Total de Viviendas:	11
Tipo de Viviendas Particulares:	Rancho (72,7%), Temporal (27,3%)
Promedio de Habitantes por Vivienda:	4,3
Promedio de Años de Estudio:	0,8
Con Partida de Nacimiento:	23,4%
Con Cédula de Identidad:	21,3%

Actividades Económicas

Caza y Pesca:	Sí realiza	Armadillo, Peces, Lagarto, Coatí
Recolección:	Sí realiza	Coco, Guembé, Miel Silvestre, Guavirá, Guavijú
Artesanía:	No realiza	-
Población Económicamente Activa:		26 personas
Tasa de Actividad:		89,7%
Ocupación Principal:		Agricultor (100,0%)
Tipos de Cultivos por Vivienda:		Poroto (81,8%), Maíz (72,7%), Mandioca (72,7%), Batata (27,3%), Sandía (9,1%)

Servicios

Local Escolar (Escuela/Colegio):	No tiene
Centro o Puesto de Salud:	No tiene
Tipos de Luz en la Vivienda:	Lampium, vela, candil (100,0%)
Tipos de Agua en la Vivienda:	Tajamar, naciente (72,7%), Pozo sin Bomba (27,3%)

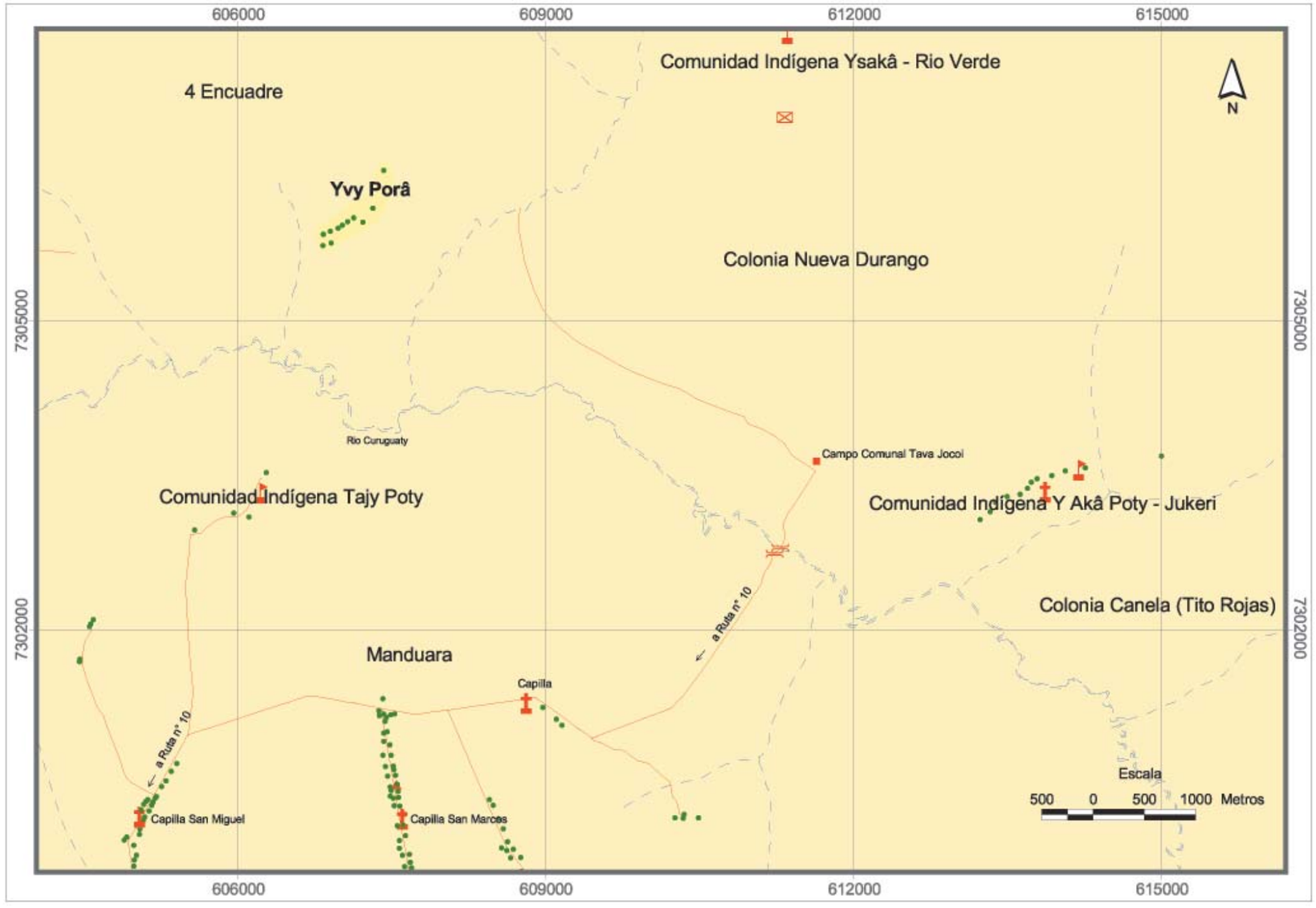

Ubicación en el País



Ubicación en el Departamento



Ubicación en el Distrito

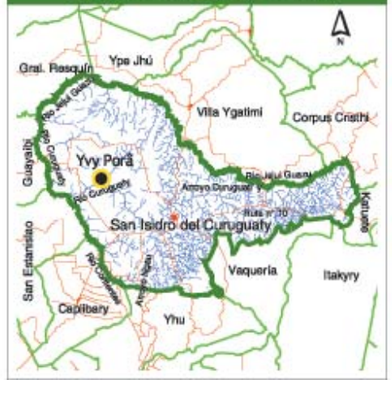

Referencias

- Viviendas
- Escuela
- Iglesia
- Puesto de Salud
- Comercio y Servicio
- Cooperativa
- Cementerio
- Cancha de fútbol
- Antena
- Tanque de Agua
- Portón
- Puente
- Otras Referencias
- Hidrografía
- Vías asfaltadas
- Vías no asfaltadas
- Área aproximada de la Comunidad

Comunidad San Antonio - Marconi Kue

Localización Geográfica

Departamento:	Canindeyú
Distrito:	San Isidro del Curuguaty
Área:	Rural

Distancias

De la Capital Departamental (Salto del Guairá):	215 Kilómetros
De la Cabecera Distrital (San Isidro del Curuguaty):	43 Kilómetros

Identificación Cultural - Jurídica

Familia Lingüística:	Guaraní
Etnia:	Mbyá (73,5%), Avá-Guaraní (26,5%)
Lengua Hablada:	Mbyá (57,1%), Avá-Guaraní (28,6%), Guaraní (14,3%)
Personería Jurídica:	No tiene
Sítuación de la Tierra:	Sin tierra propia (en trámite)

Condición Sociodemográfica

Población según grupos de edad

	Total	0-4	5-14	15-29	30-64	65 y más
Ambos Sexos	34	8	10	7	9	0
Varones	16	3	5	3	5	0
Mujeres	18	5	5	4	4	0

Total de Viviendas:	10
Tipo de Viviendas Particulares:	Rancho (60,0%), Casa (30,0%), Galpón (10,0%)
Promedio de Habitantes por Vivienda:	4,9
Promedio de Años de Estudio:	1,2
Con Partida de Nacimiento:	73,5%
Con Cédula de Identidad:	23,5%

Actividades Económicas

Caza y Pesca:	Sí realiza	Armadillo, Cerdo silvestre, Peces, Lagarto, Venado
Recolección:	Sí realiza	Cogollo de palma, Coco, Jata'í, Jakarati'á, Guembé, Otros
Artesanía:	No realiza	-
Población Económicamente Activa:		7 personas
Tasa de Actividad:		33,3%
Ocupación Principal:		Agricultor (100,0%)
Tipos de Cultivos por Vivienda:		Poroto (30,0%), Maíz (30,0%), Mandioca (20,0%), Arroz (20,0%), Banana (20,0%)

Servicios

Local Escolar (Escuela/Colegio):	No tiene
Centro o Puesto de Salud:	No tiene
Tipos de Luz en la Vivienda:	Lampium, vela, candil (100,0%)
Tipos de Agua en la Vivienda:	Tajamar, naciente (100,0%)

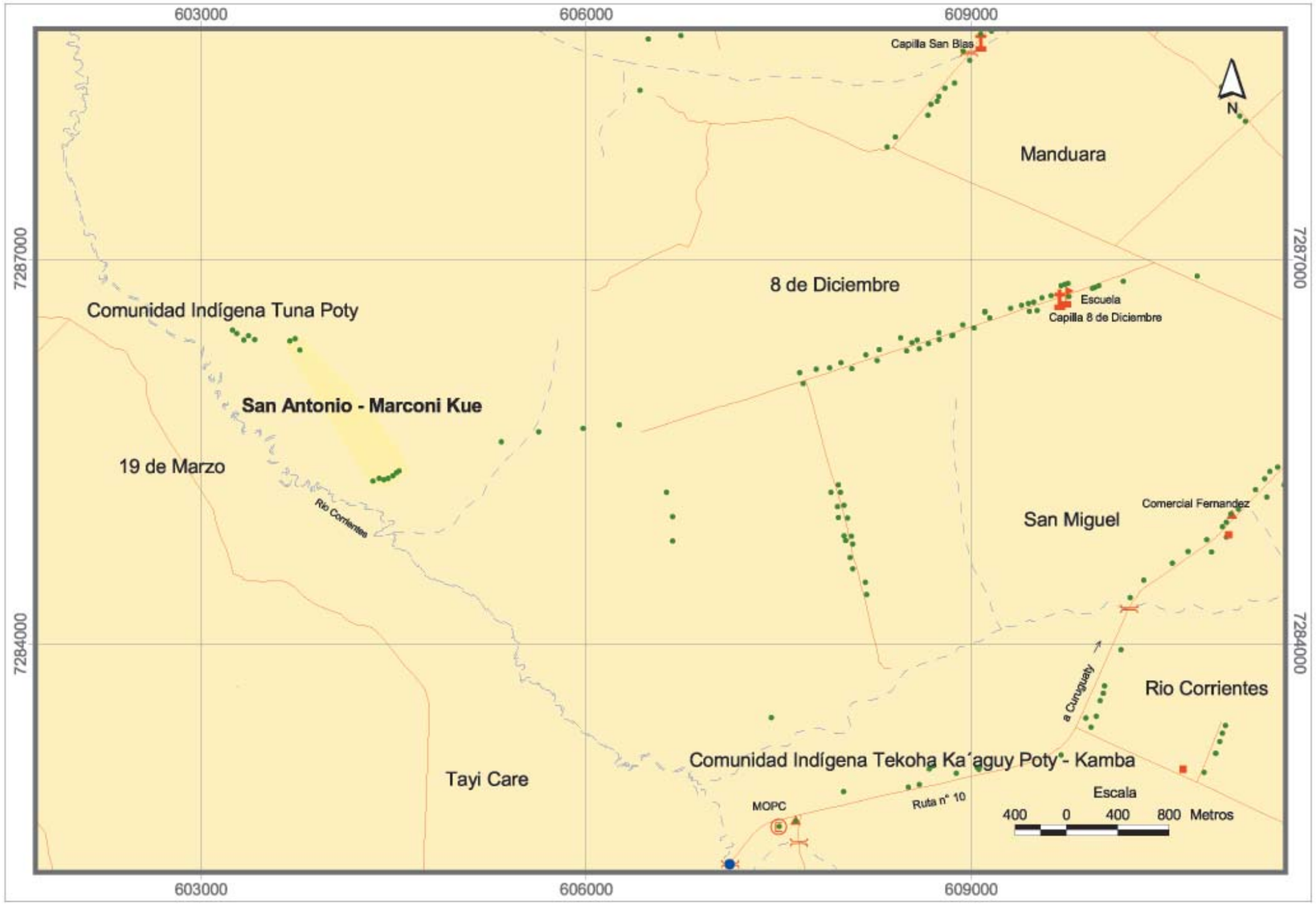

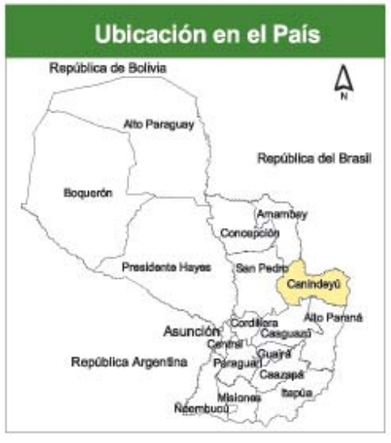







Comunidad Montanía - Quinta Línea

Localización Geográfica

Departamento:	Canindeyú
Distrito:	San Isidro del Curuguaty
Área:	Rural

Distancias

De la Capital Departamental (Salto del Guairá):	189 Kilómetros
De la Cabecera Distrital (San Isidro del Curuguaty):	17 Kilómetros

Identificación Cultural - Jurídica

Familia Lingüística:	Guaraní
Etnia:	Mbyá (98,0%), Avá-Guaraní (2,0%)
Lengua Hablada:	Mbyá (92,9%), Guaraní (7,1%)
Personería Jurídica:	Sí tiene
Situación de la Tierra:	Con tierra propia

Condición Sociodemográfica

Población según grupos de edad

	Total	0-4	5-14	15-29	30-64	65 y más
Ambos Sexos	51	18	4	18	11	0
Varones	28	10	3	9	6	0
Mujeres	23	8	1	9	5	0

Total de Viviendas:	14
Tipo de Viviendas Particulares:	Rancho (100,0%)
Promedio de Habitantes por Vivienda:	3,6
Promedio de Años de Estudio:	1,5
Con Partida de Nacimiento:	52,9%
Con Cédula de Identidad:	13,7%

Actividades Económicas

Caza y Pesca:	Sí realiza	Armadillo, Cerdo silvestre, Peces, Coatí
Recolección:	Sí realiza	Jakarati'á, Guembé, Miel silvestre, Guavirá
Artesanía:	Sí realiza	Madera, Barro
Población Económicamente Activa:		19 personas
Tasa de Actividad:		65,5%
Ocupación Principal:		Agricultor (100,0%)
Tipos de Cultivos por Vivienda:		Mandioca (92,9%), Maíz (78,6%), Poroto (71,4%), Batata (50,0%), Sandía (50,0%)

Servicios

Local Escolar (Escuela/Colegio):	Sí tiene
Centro o Puesto de Salud:	No tiene
Tipos de Luz en la Vivienda:	Fogón (92,9%), Lampium, vela, candil (7,1%)
Tipos de Agua en la Vivienda:	Tajamar, naciente (64,3%), Pozo sin Bomba (35,7%)

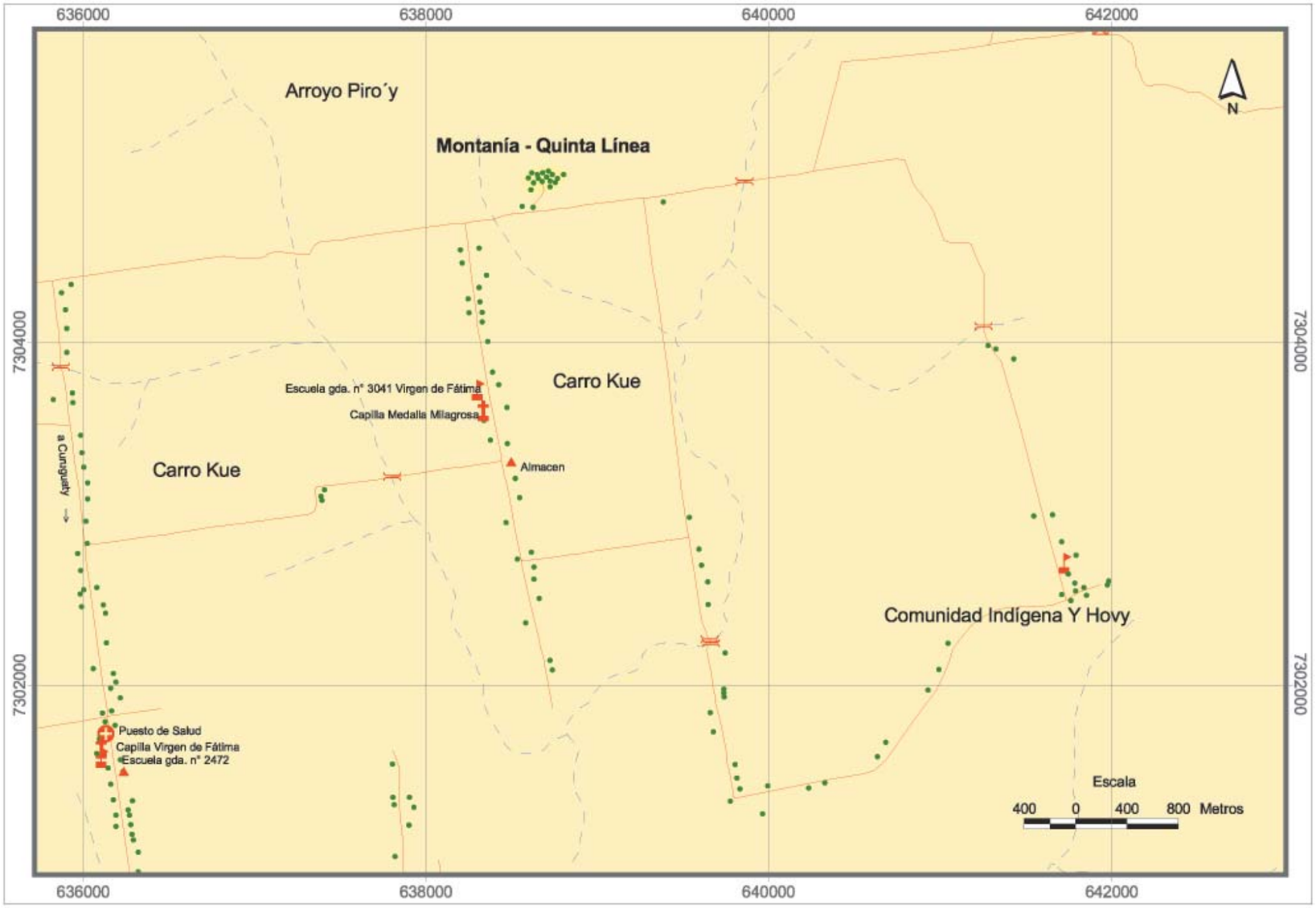

Ubicación en el País



Ubicación en el Departamento



Ubicación en el Distrito

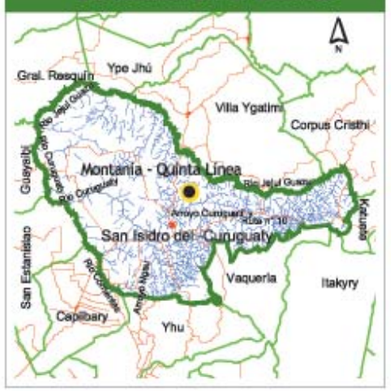

Referencias

- Viviendas
- Escuela
- Iglesia
- Puesto de Salud
- Comercio y Servicio
- Cooperativa
- Cementerio
- Cancha de fútbol
- Antena
- Tanque de Agua
- Portón
- Puente
- Otras Referencias
- Hidrografía
- Vías asfaltadas
- Vías no asfaltadas
- Área aproximada de la Comunidad

Comunidad Takuary

Localización Geográfica

Departamento:	Canindeyú
Distrito:	Villa Ygatimí
Área:	Rural

Distancias

De la Capital Departamental (Salto del Guairá):	167 Kilómetros
De la Cabecera Distrital (Villa Ygatimí):	30 Kilómetros

Identificación Cultural - Jurídica

Familia Lingüística:	Guaraní
Etnia:	Mbyá (97,3%), Avá-Guaraní (2,7%)
Lengua Hablada:	Mbyá (90,0%), Avá-Guaraní (10,0%)
Personería Jurídica:	Sí tiene
Sítuación de la Tierra:	Con tierra propia

Condición Sociodemográfica

Población según grupos de edad

	Total	0-4	5-14	15-29	30-64	65 y más
Ambos Sexos	73	14	29	16	14	0
Varones	42	7	17	10	8	0
Mujeres	31	7	12	6	6	0

Total de Viviendas:	11
Tipo de Viviendas Particulares:	Rancho (90,9%), Casa (9,1%)
Promedio de Habitantes por Vivienda:	7,3
Promedio de Años de Estudio:	1,1
Con Partida de Nacimiento:	16,4%
Con Cédula de Identidad:	16,4%

Actividades Económicas

Caza y Pesca:	Sí realiza	Armadillo, Peces
Recolección:	Sí realiza	Guavirá, Guavijú, Pakurí
Artesanía:	Sí realiza	Takuapí, Otros
Población Económicamente Activa:		21 personas
Tasa de Actividad:		51,2%
Ocupación Principal:		Agricultor (90,5%), Peón agropecuario (4,8%), Peón forestal (4,8%)
Tipos de Cultivos por Vivienda:		Maíz (81,8%), Mandioca (81,8%), Poroto (72,7%), Batata (18,2%), Sandía (18,2%)

Servicios

Local Escolar (Escuela/Colegio):	Sí tiene
Centro o Puesto de Salud:	Sí tiene
Tipos de Luz en la Vivienda:	Fogón (100,0%)
Tipos de Agua en la Vivienda:	Otros (70,0%), Tajamar, naciente (30,0%)

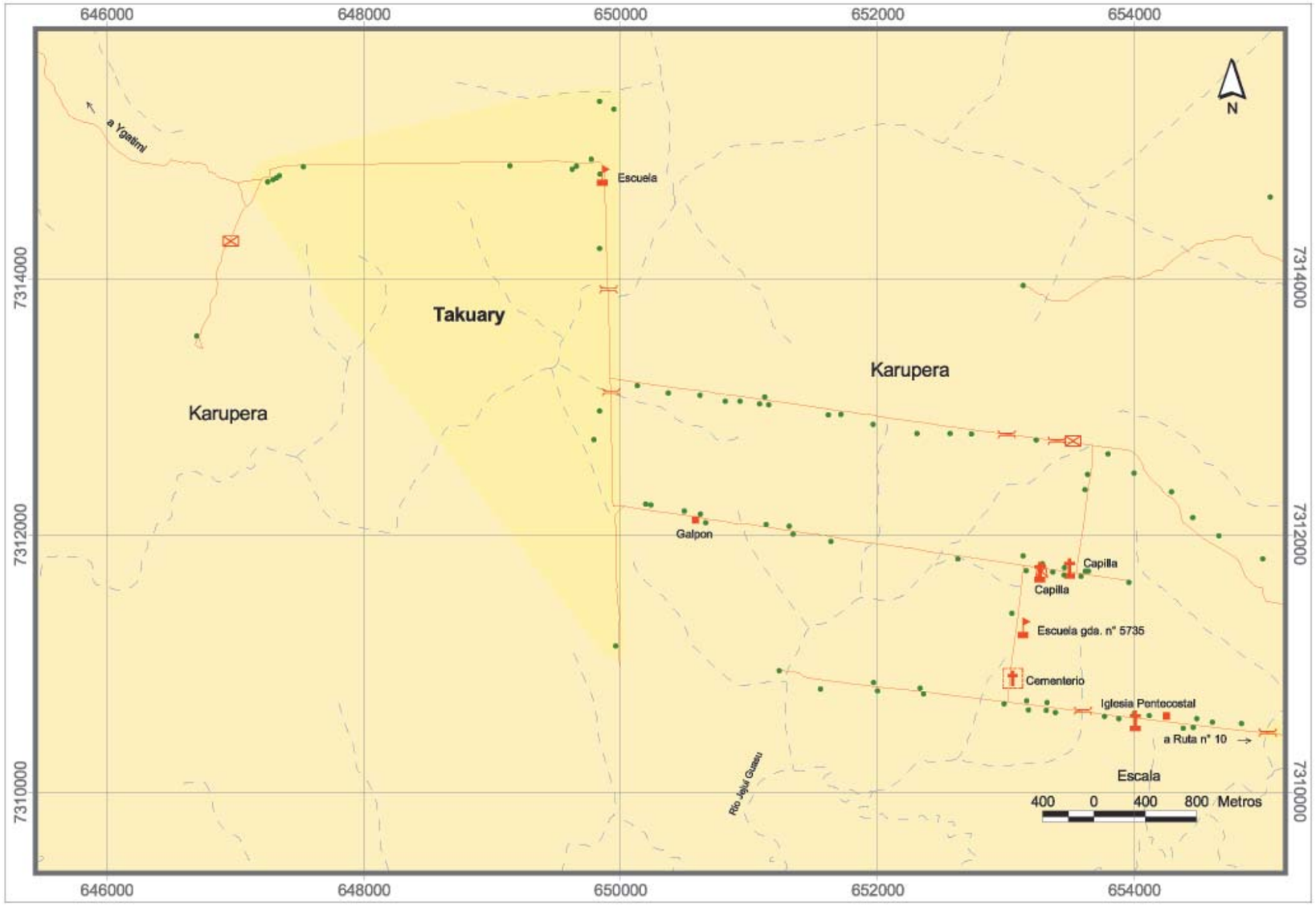

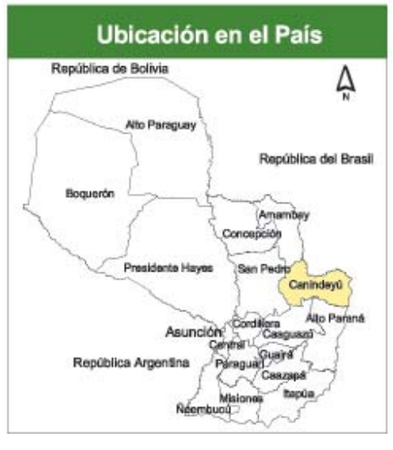



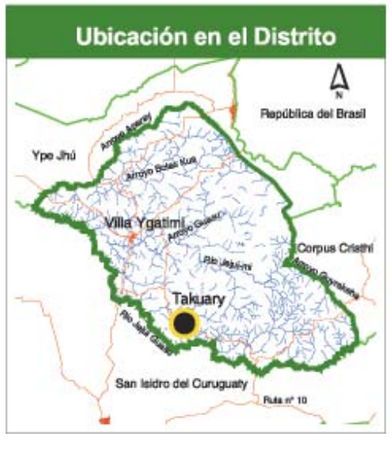



Comunidad Yvyju

Localización Geográfica

Departamento:	Canindeyú
Distrito:	Villa Ygatimí
Área:	Rural

Distancias

De la Capital Departamental (Salto del Guairá):	158 Kilómetros
De la Cabecera Distrital (Villa Ygatimí):	41 Kilómetros

Identificación Cultural - Jurídica

Familia Lingüística:	Guaraní
Etnia:	Mbyá (83,3%), Avá-Guaraní (16,7%)
Lengua Hablada:	Mbyá (77,8%), Avá-Guaraní (22,2%)
Personería Jurídica:	Sí tiene
Sítuación de la Tierra:	Con tierra propia

Condición Sociodemográfica

Población según grupos de edad

	Total	0-4	5-14	15-29	30-64	65 y más
Ambos Sexos	30	4	6	8	12	0
Varones	18	1	5	4	8	0
Mujeres	12	3	1	4	4	0

Total de Viviendas:	9
Tipo de Viviendas Particulares:	Rancho (88,9%), Temporal (11,1%)
Promedio de Habitantes por Vivienda:	3,3
Promedio de Años de Estudio:	0,6
Con Partida de Nacimiento:	3,3%
Con Cédula de Identidad:	0,0%

Actividades Económicas

Caza y Pesca:	Sí realiza	Armadillo, Conejillo, Peces
Recolección:	Sí realiza	Guembé, Otros
Artesanía:	No realiza	-
Población Económicamente Activa:		14 personas
Tasa de Actividad:		60,9%
Ocupación Principal:		Agricultor (100,0%)
Tipos de Cultivos por Vivienda:		Mandioca (100,0%), Maíz (88,9%), Poroto (88,9%), Batata (77,8%), Habilla (44,4%)

Servicios

Local Escolar (Escuela/Colegio):	No tiene
Centro o Puesto de Salud:	No tiene
Tipos de Luz en la Vivienda:	Fogón (55,6%), Lampium, vela, candil (44,4%)
Tipos de Agua en la Vivienda:	Tajamar, naciente (88,9 %), Pozo sin Bomba (11,1%)

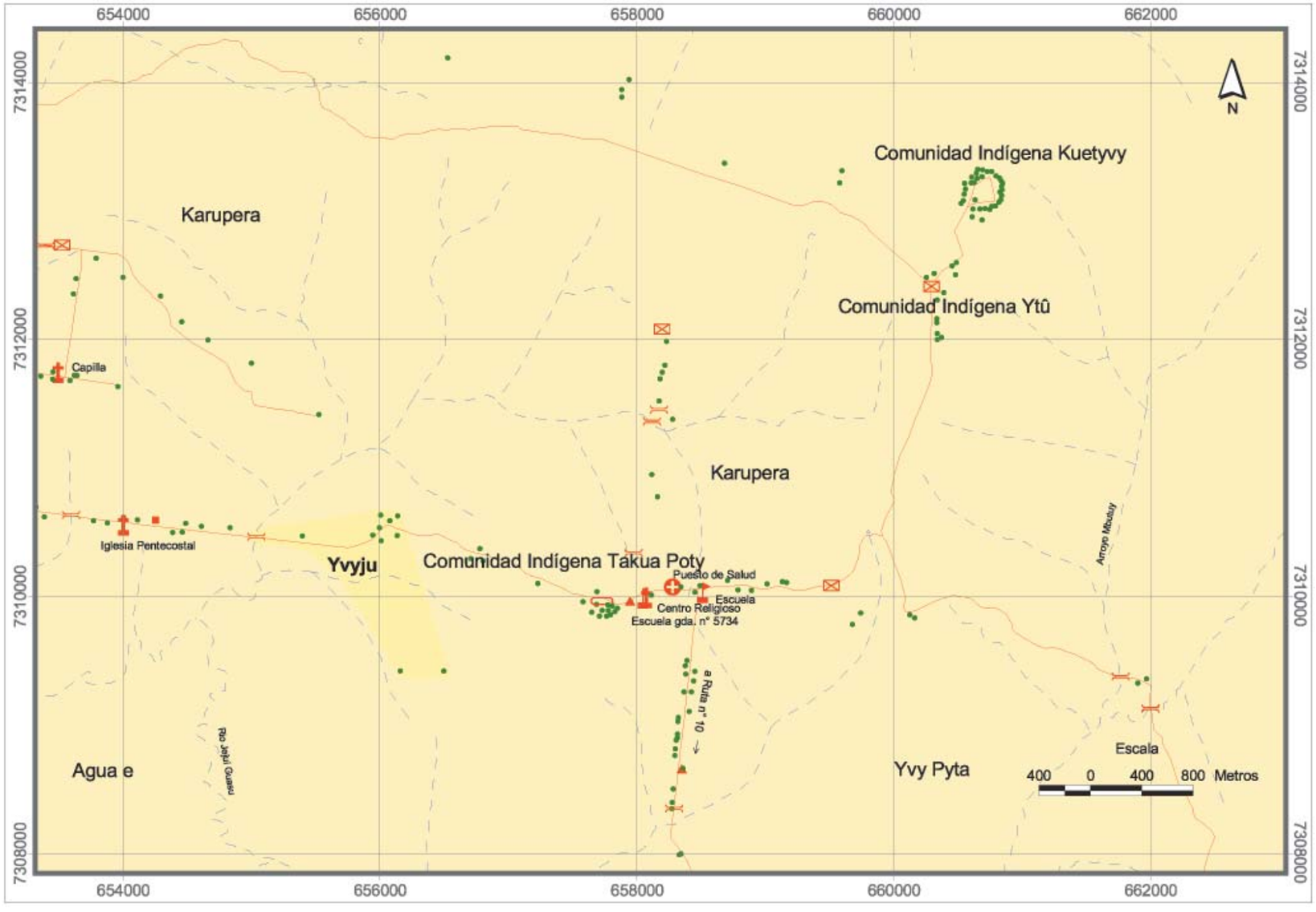

Ubicación en el País



Ubicación en el Departamento



Ubicación en el Distrito

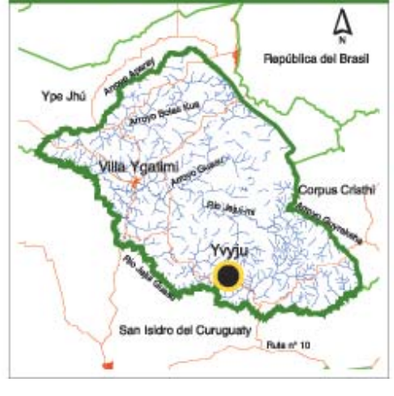

Referencias

- Viviendas
- Escuela
- Iglesia
- Puesto de Salud
- Comercio y Servicio
- Cooperativa
- Cementerio
- Cancha de fútbol
- Antena
- Tanque de Agua
- Portón
- Puente
- Otras Referencias
- Hidrografía
- Vías asfaltadas
- Vías no asfaltadas
- Área aproximada de la Comunidad

Comunidad Kavaju Paso

Localización Geográfica

Departamento:	Canindeyú
Distrito:	Ypé Jhú
Área:	Rural

Distancias

De la Capital Departamental (Salto del Guairá):	245 Kilómetros
De la Cabecera Distrital (Ypé Jhú):	63 Kilómetros

Identificación Cultural - Jurídica

Familia Lingüística:	Guaraní
Etnia:	Mbyá (99,2%), Avá-Guaraní (0,8%)
Lengua Hablada:	Mbyá (100,0%)
Personería Jurídica:	Sí tiene
Sítuación de la Tierra:	Con tierra propia

Condición Sociodemográfica

Población según grupos de edad

	Total	0-4	5-14	15-29	30-64	65 y más
Ambos Sexos	118	30	42	18	27	1
Varones	60	20	17	6	17	0
Mujeres	58	10	25	12	10	1

Total de Viviendas:	23
Tipo de Viviendas Particulares:	Rancho (82,6%), Casa (13,0%), Galpón (4,3%)
Promedio de Habitantes por Vivienda:	5,9
Promedio de Años de Estudio:	0,8
Con Partida de Nacimiento:	11,0%
Con Cédula de Identidad:	5,1%

Actividades Económicas

Caza y Pesca:	Sí realiza	Carpincho, Armadillo, Cerdo silvestre, Conejillo, Cocodrilo, Otros
Recolección:	Sí realiza	Cogollo de palma, Coco, Jata'í, Ñangapiry, Jakarati'á, Otros
Artesanía:	Sí realiza	Algodón, Hoja de palma, Takuara, Takuapí, Guembepí, Otros
Población Económicamente Activa:		23 personas
Tasa de Actividad:		39,0%
Ocupación Principal:		Agricultor (100,0%)
Tipos de Cultivos por Vivienda:		Maíz (87,0%), Mandioca (87,0%), Poroto (82,6%), Batata (82,6%), Sandía (65,2%)

Servicios

Local Escolar (Escuela/Colegio):	Sí tiene
Centro o Puesto de Salud:	No tiene
Tipos de Luz en la Vivienda:	Fogón (55,0%), Lampium, vela, candil (40,0%) Lámpara (Kerosene, gas) (5,0%)
Tipos de Agua en la Vivienda:	Pozo sin Bomba (55,0%), Tajamar, naciente (45,0%)

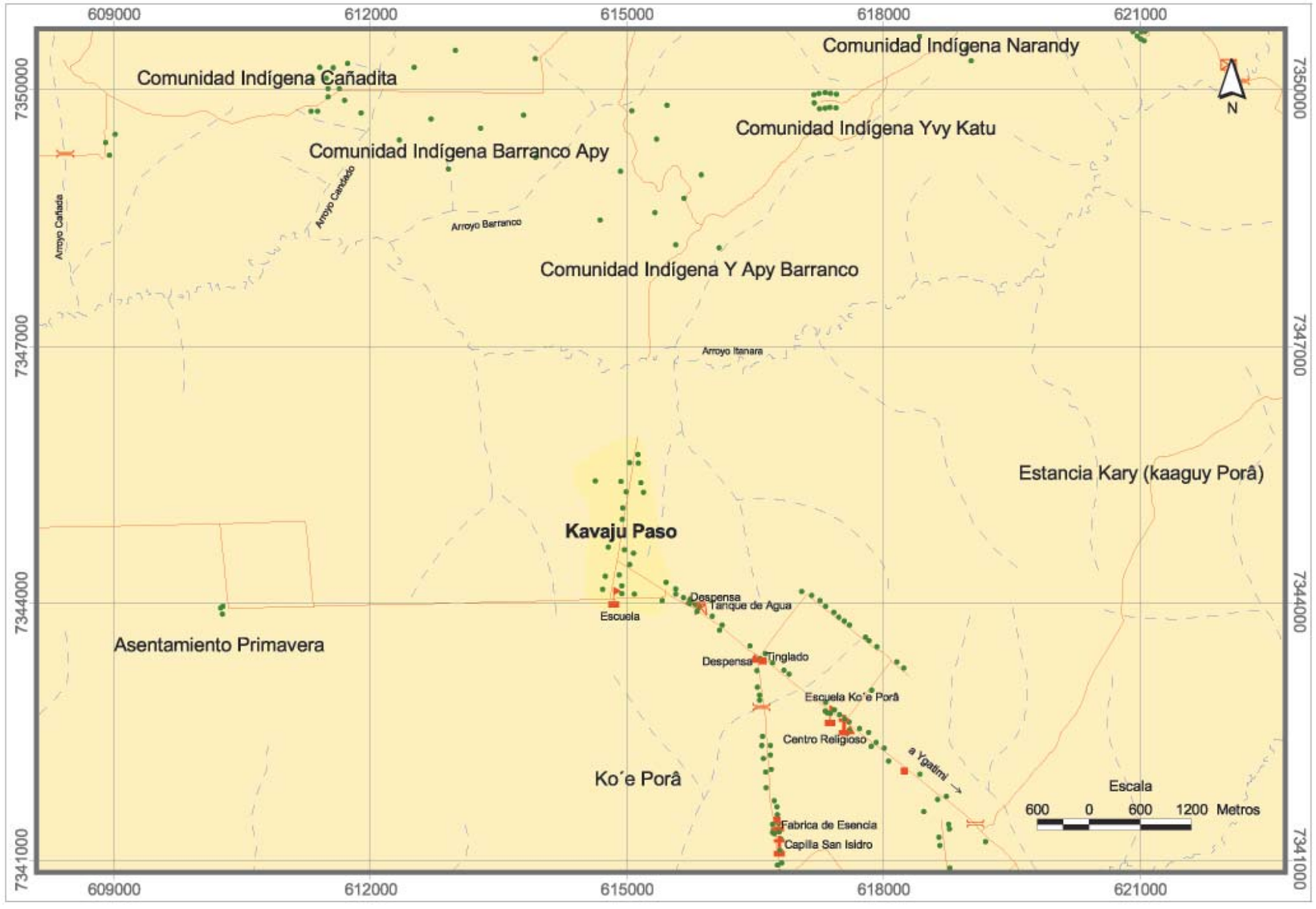

Ubicación en el País



Ubicación en el Departamento



Ubicación en el Distrito



Referencias

- Viviendas
- Escuela
- Iglesia
- Puesto de Salud
- Comercio y Servicio
- Cooperativa
- Cementerio
- Cancha de fútbol
- Antena
- Tanque de Agua
- Portón
- Puente
- Otras Referencias
- Hidrografía
- Vías asfaltadas
- Vías no asfaltadas
- Área aproximada de la Comunidad

Comunidad Narandy

Localización Geográfica

Departamento:	Canindeyú
Distrito:	Ypé Jhú
Área:	Rural

Distancias

De la Capital Departamental (Salto del Guairá):	279 Kilómetros
De la Cabecera Distrital (Ypé Jhú):	97 Kilómetros

Identificación Cultural - Jurídica

Familia Lingüística:	Guaraní
Etnia:	Mbyá (74,0%), Avá-Guaraní (26,0%)
Lengua Hablada:	Mbyá (85,7%), Avá-Guaraní (14,3%)
Personería Jurídica:	Sí tiene
Situación de la Tierra:	Con tierra propia

Condición Sociodemográfica

Población según grupos de edad

	Total	0-4	5-14	15-29	30-64	65 y más
Ambos Sexos	73	15	25	22	8	3
Varones	36	9	9	11	5	2
Mujeres	37	6	16	11	3	1

Total de Viviendas:	19
Tipo de Viviendas Particulares:	Rancho (63,2%), Casa (31,6%), Galpón (5,3%)
Promedio de Habitantes por Vivienda:	5,2
Promedio de Años de Estudio:	0,4
Con Partida de Nacimiento:	6,8%
Con Cédula de Identidad:	4,1%

Actividades Económicas

Caza y Pesca:	Sí realiza	Armadillo, Peces, Aves silvestres, Venado, Avestruz, Otros
Recolección:	Sí realiza	Coco, Jata'í, Ñangapiry, Jakarati'á, Guembé, Otros
Artesanía:	Sí realiza	Karaguatá, Takuara, Takuapí Pluma, Madera, Otros
Población Económicamente Activa:		28 personas
Tasa de Actividad:		63,6%
Ocupación Principal:		Agricultor (89,3%), Peón agropecuario (10,7%)
Tipos de Cultivos por Vivienda:		Maíz (63,2%), Mandioca (57,9%), Poroto (47,4%), Batata (31,6%), Sandía (21,1%)

Servicios

Local Escolar (Escuela/Colegio):	Sí tiene
Centro o Puesto de Salud:	No tiene
Tipos de Luz en la Vivienda:	Lampium, vela, candil (71,4%) Fogón (14,3%), Lámpara (Kerosene, gas) (14,3%)
Tipos de Agua en la Vivienda:	Tajamar, naciente (92,9%), Pozo con Bomba (7,1%)

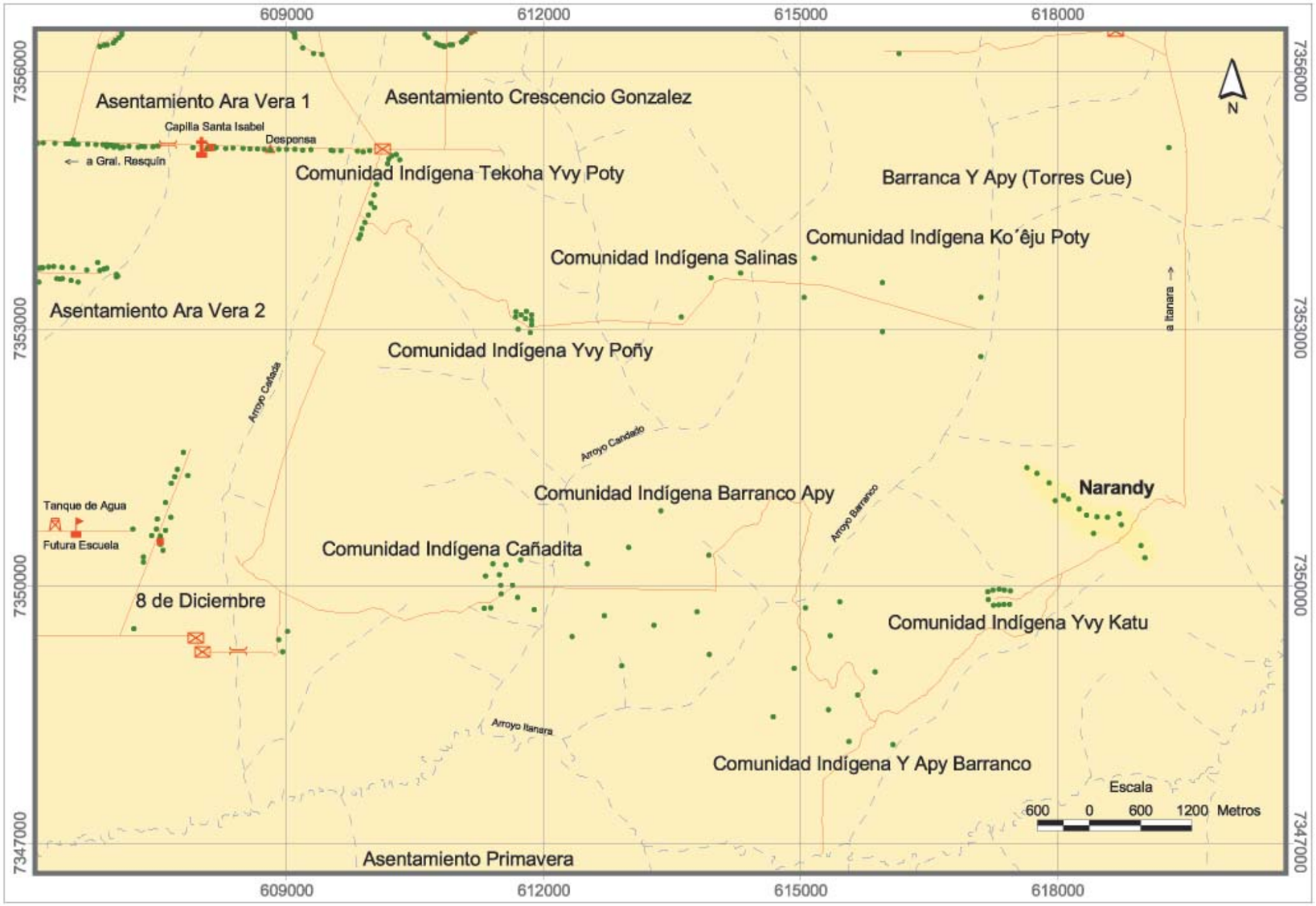

Ubicación en el País



Ubicación en el Departamento



Ubicación en el Distrito



Referencias

- Viviendas
- Escuela
- Iglesia
- Puesto de Salud
- Comercio y Servicio
- Cooperativa
- Cementerio
- Cancha de fútbol
- Antena
- Tanque de Agua
- Portón
- Puente
- Otras Referencias
- Hidrografía
- Vías asfaltadas
- Vías no asfaltadas
- Área aproximada de la Comunidad

Comunidad Y Apy Barranco

Localización Geográfica

Departamento:	Canindeyú
Distrito:	Ypé Jhú
Área:	Rural

Distancias

De la Capital Departamental (Salto del Guairá):	274 Kilómetros
De la Cabecera Distrital (Ypé Jhú):	92 Kilómetros

Identificación Cultural - Jurídica

Familia Lingüística:	Guaraní
Etnia:	Mbyá (100,0%)
Lengua Hablada:	Mbyá (87,5%), Avá-Guaraní (12,5%)
Personería Jurídica:	No tiene
Sítuación de la Tierra:	Sin tierra propia (en trámite)

Condición Sociodemográfica

Población según grupos de edad

	Total	0-4	5-14	15-29	30-64	65 y más
Ambos Sexos	40	7	14	11	6	2
Varones	23	4	8	7	3	1
Mujeres	17	3	6	4	3	1

Total de Viviendas:	10
Tipo de Viviendas Particulares:	Rancho (80,0%), Casa (20,0%)
Promedio de Habitantes por Vivienda:	5,0
Promedio de Años de Estudio:	1,8
Con Partida de Nacimiento:	12,5%
Con Cédula de Identidad:	7,5%

Actividades Económicas

Caza y Pesca:	Sí realiza	Carpincho, Armadillo, Cerdo sivestre, Peces, Lagarto, Otros
Recolección:	Sí realiza	Ñangapiry, Jakarati'á, Guembé, Miel silvestre, Guavirá, Otros
Artesanía:	Sí realiza	Karaguatá, Takuara, Takuapí, Guembepí, Pluma, Otros
Población Económicamente Activa:		16 personas
Tasa de Actividad:		59,3%
Ocupación Principal:		Agricultor (100,0%)
Tipos de Cultivos por Vivienda:		Maíz (70,0%), Mandioca (70,0%), Poroto (60,0%), Banana (30,0%), Habilla (20,0%)

Servicios

Local Escolar (Escuela/ Colegio):	No tiene
Centro o Puesto de Salud:	No tiene
Tipos de Luz en la Vivienda:	Lampium, vela, candil (75,0%), Fogón (25,0%)
Tipos de Agua en la Vivienda:	Tajamar, naciente (100,0%)

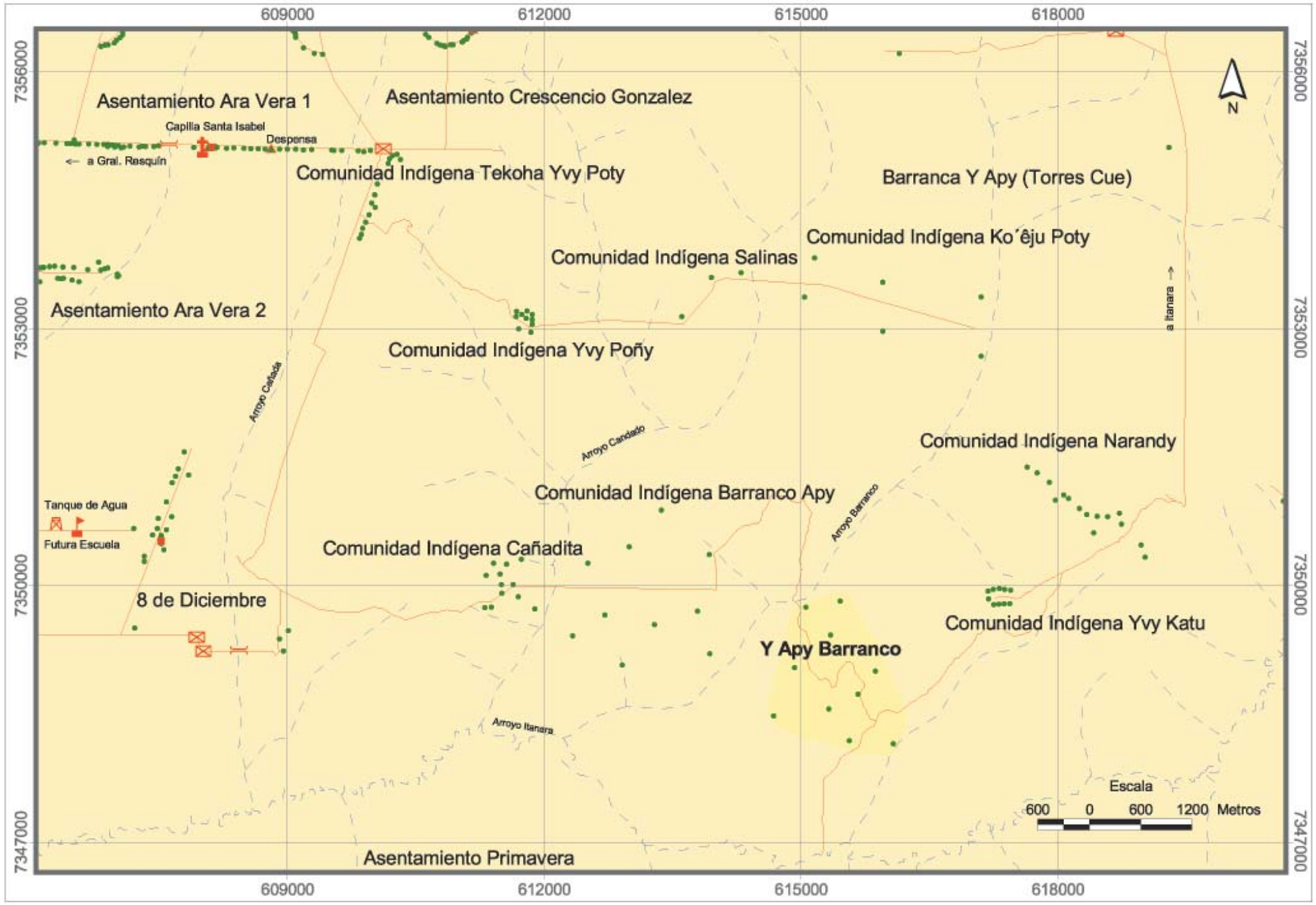

Ubicación en el País



Ubicación en el Departamento



Ubicación en el Distrito

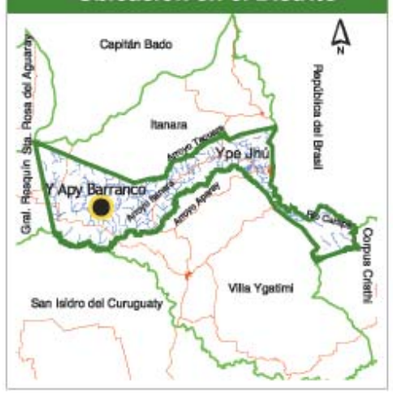

Referencias

- Viviendas
- Escuela
- Iglesia
- Puesto de Salud
- Comercio y Servicio
- Cooperativa
- Cementerio
- Cancha de fútbol
- Antena
- Tanque de Agua
- Portón
- Puente
- Otras Referencias
- Hidrografía
- Vías asfaltadas
- Vías no asfaltadas
- Área aproximada de la Comunidad

Comunidad Cañadita

Localización Geográfica

Departamento:	Canindeyú
Distrito:	Ypé Jhú
Área:	Rural

Distancias

De la Capital Departamental (Salto del Guairá):	267 Kilómetros
De la Cabecera Distrital (Ypé Jhú):	85 Kilómetros

Identificación Cultural - Jurídica

Familia Lingüística:	Guaraní
Etnia:	Mbyá (73,9%), Avá-Guaraní (26,1%)
Lengua Hablada:	Mbyá (50,0%), Avá-Guaraní (37,5%), Guaraní (12,5%)
Personería Jurídica:	No tiene
Situación de la Tierra:	Sin tierra propia (en trámite)

Condición Sociodemográfica

Población según grupos de edad

	Total	0-4	5-14	15-29	30-64	65 y más
Ambos Sexos	23	5	5	6	7	0
Varones	14	4	3	3	4	0
Mujeres	9	1	2	3	3	0

Total de Viviendas:	10
Tipo de Viviendas Particulares:	Rancho (80,0%), Casa (20,0%)
Promedio de Habitantes por Vivienda:	2,9
Promedio de Años de Estudio:	0,2
Con Partida de Nacimiento:	21,7%
Con Cédula de Identidad:	13,0%

Actividades Económicas

Caza y Pesca:	Sí realiza	Armadillo, Cerdo silvestre, Peces, Lagarto, Aves silvestres, Otros
Recolección:	Sí realiza	Ñangapiry, Jakarati'á, Guembé, Miel silvestre, Guavirá, Otros
Artesanía:	Sí realiza	Takuapí, Pluma, Barro
Población Económicamente Activa:		8 personas
Tasa de Actividad:		50,0%
Ocupación Principal:		Agricultor (87,5%), Peón agropecuario (12,5%)
Tipos de Cultivos por Vivienda:		Maíz (40,0%), Mandioca (40,0%), Poroto (30,0%), Batata (30,0%), Banana (30,0%)

Servicios

Local Escolar (Escuela/Colegio):	No tiene
Centro o Puesto de Salud:	No tiene
Tipos de Luz en la Vivienda:	Lampium, vela, candil (75,0%), Fogón (25,0%)
Tipos de Agua en la Vivienda:	Tajamar, naciente (100,0%)

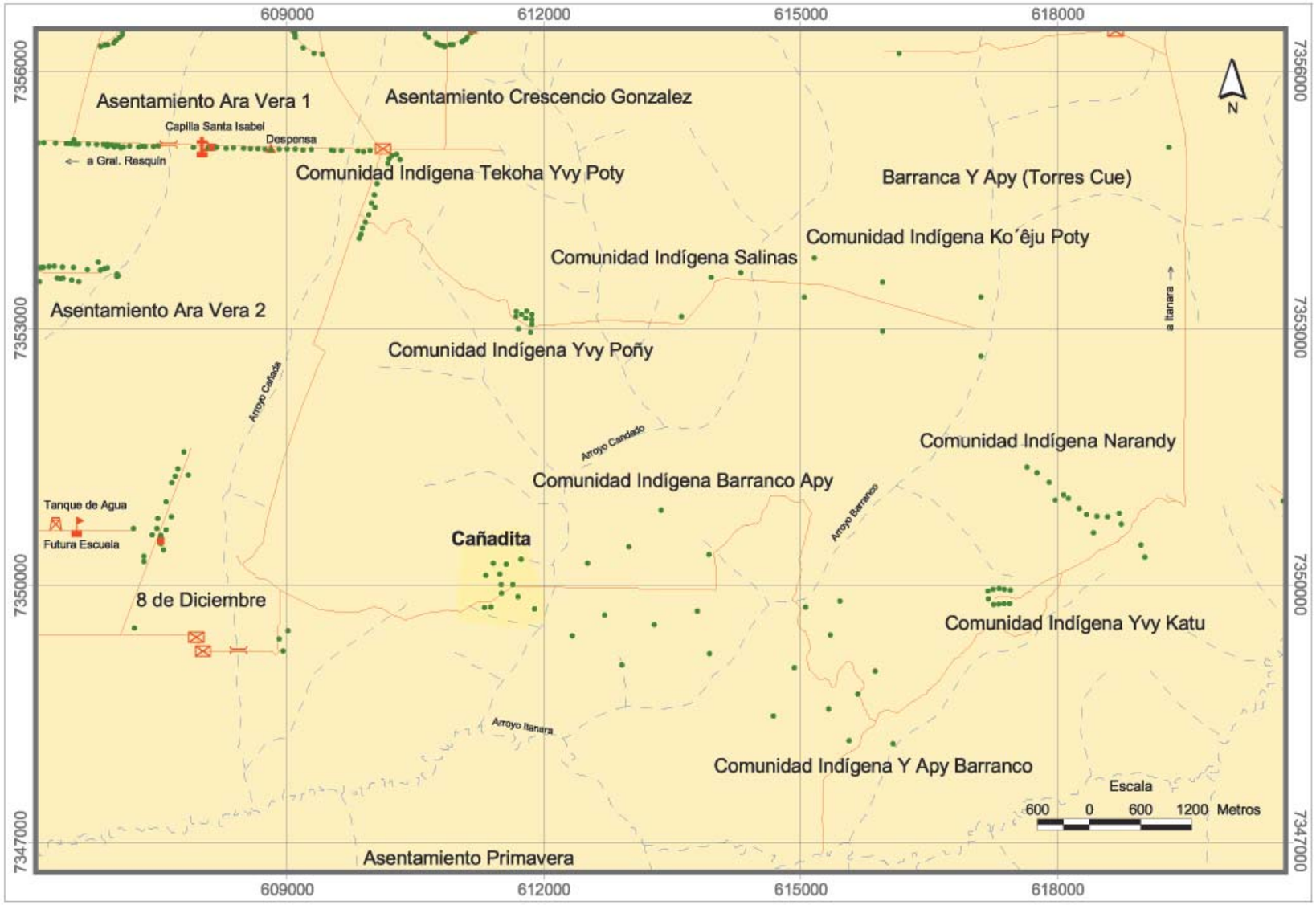

Ubicación en el País



Ubicación en el Departamento



Ubicación en el Distrito



Referencias

- Viviendas
- Escuela
- Iglesia
- Puesto de Salud
- Comercio y Servicio
- Cooperativa
- Cementerio
- Cancha de fútbol
- Antena
- Tanque de Agua
- Portón
- Puente
- Otras Referencias
- Hidrografía
- Vías asfaltadas
- Vías no asfaltadas
- Área aproximada de la Comunidad

Comunidad Ko'êju Poty

Localización Geográfica

Departamento:	Canindeyú
Distrito:	Ypé Jhú
Área:	Rural

Distancias

De la Capital Departamental (Salto del Guairá):	279 Kilómetros
De la Cabecera Distrital (Ypé Jhú):	95 Kilómetros

Identificación Cultural - Jurídica

Familia Lingüística:	Guaraní
Etnia:	Mbyá (53,8%), Avá-Guaraní (30,8%), No Indígena (15,4%)
Lengua Hablada:	Mbyá (33,4%), Avá-Guaraní (33,3%), Guaraní (33,3%)
Personería Jurídica:	Sí tiene
Sítuación de la Tierra:	Con tierra propia

Condición Sociodemográfica

Población según grupos de edad

	Total	0-4	5-14	15-29	30-64	65 y más
Ambos Sexos	13	2	4	3	4	0
Varones	6	0	2	1	3	0
Mujeres	7	2	2	2	1	0

Total de Viviendas:	3
Tipo de Viviendas Particulares:	Rancho (66,7%), Casa (33,3%)
Promedio de Habitantes por Vivienda:	4,3
Promedio de Años de Estudio:	0,8
Con Partida de Nacimiento:	23,1%
Con Cédula de Identidad:	15,4%

Actividades Económicas

Caza y Pesca:	Sí realiza	Armadillo, Cerdo silvestre, Lagarto
Recolección:	Sí realiza	Cogollo de palma, Jakarati'á, Guembé, Pakurí
Artesanía:	Sí realiza	Guembepí, Madera
Población Económicamente Activa:		6 personas
Tasa de Actividad:		75,0%
Ocupación Principal:		Agricultor (50,0%)
Tipos de Cultivos por Vivienda:		Maíz (66,7%), Mandioca (66,7%), Poroto (66,7%), Batata (33,3%), Habilla (33,3%)

Servicios

Local Escolar (Escuela/ Colegio):	Sí tiene
Centro o Puesto de Salud:	No tiene
Tipos de Luz en la Vivienda:	Fogón (66,7%), Lampium, vela, candil (33,3%)
Tipos de Agua en la Vivienda:	Tajamar, naciente (100,0%)

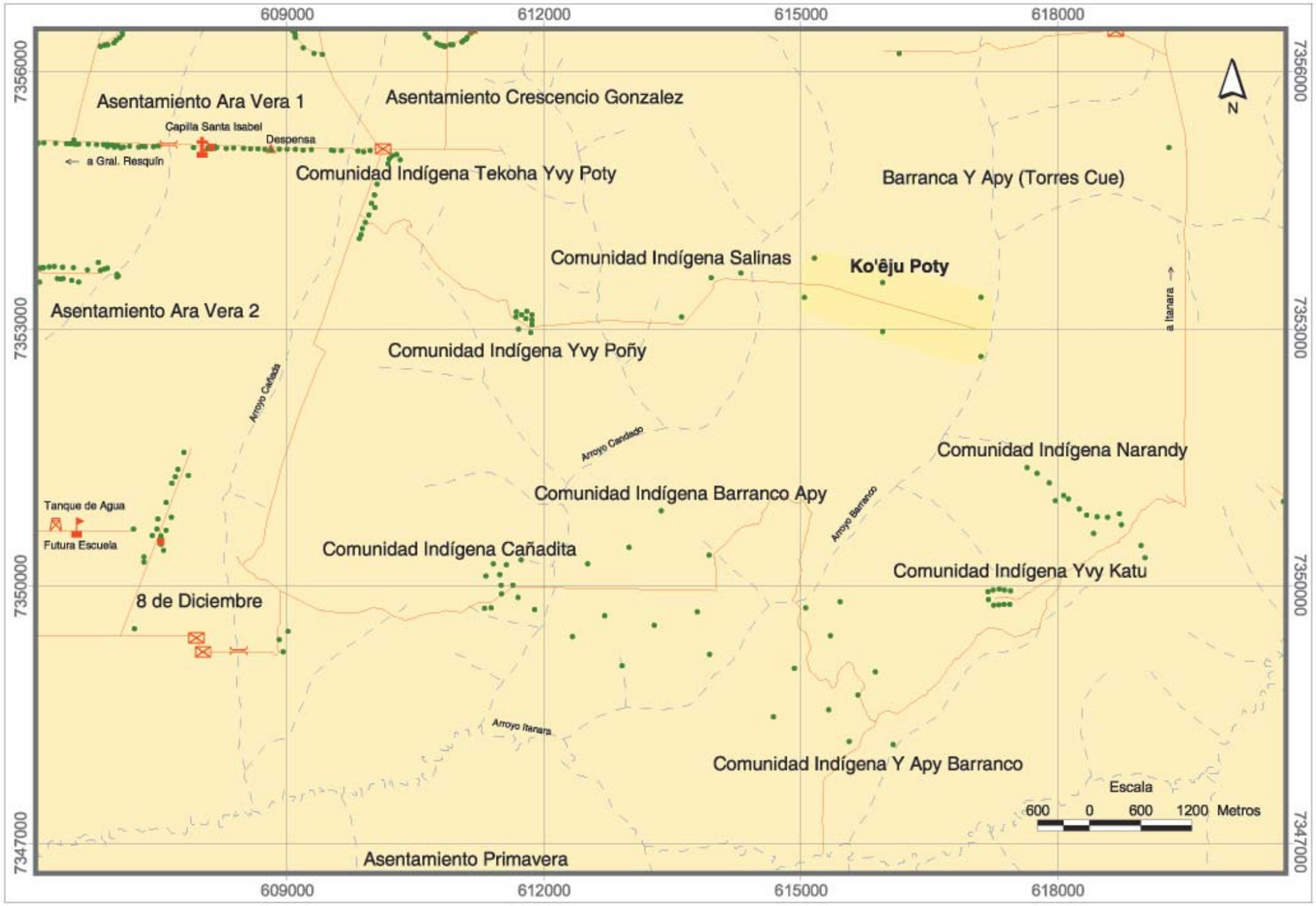

Ubicación en el País



Ubicación en el Departamento



Ubicación en el Distrito



Referencias

- Viviendas
- Escuela
- Iglesia
- Puesto de Salud
- Comercio y Servicio
- Cooperativa
- Cementerio
- Cancha de fútbol
- Antena
- Tanque de Agua
- Portón
- Puente
- Otras Referencias
- Hidrografía
- Vías asfaltadas
- Vías no asfaltadas
- Área aproximada de la Comunidad

Comunidad Yvy Katu

Localización Geográfica

Departamento:	Canindeyú
Distrito:	Ypé Jhú
Área:	Rural

Distancias

De la Capital Departamental (Salto del Guairá):	277 Kilómetros
De la Cabecera Distrital (Ypé Jhú):	95 Kilómetros

Identificación Cultural - Jurídica

Familia Lingüística:	Guaraní
Etnia:	Mbyá (100,0%)
Lengua Hablada:	Mbyá (100,0%)
Personería Jurídica:	Sí tiene
Situación de la Tierra:	Con tierra propia

Condición Sociodemográfica

Población según grupos de edad

	Total	0-4	5-14	15-29	30-64	65 y más
Ambos Sexos	89	18	33	18	19	1
Varones	48	11	18	9	10	0
Mujeres	41	7	15	9	9	1

Total de Viviendas:	20
Tipo de Viviendas Particulares:	Rancho (75,0%), Casa (20,0%), Galpón (5,0%)
Promedio de Habitantes por Vivienda:	5,6
Promedio de Años de Estudio:	0,2
Con Partida de Nacimiento:	18,0%
Con Cédula de Identidad:	11,2%

Actividades Económicas

Caza y Pesca:	Sí realiza	Armadillo, Cerdo silvestre, Conejillo, Conejo, Peces, Otros
Recolección:	Sí realiza	Coco, Jata'í, Ñangapiry, Jakarati'á, Guembé, Otros
Artesanía:	Sí realiza	Karaguatá, Takuara, Takuapí, Guembepí, Pluma, Otros
Población Económicamente Activa:		30 personas
Tasa de Actividad:		60,0%
Ocupación Principal:		Agricultor (96,6%), Peón agropecuario (3,4%)
Tipos de Cultivos por Vivienda:		Maíz (75,0%), Mandioca (75,0%), Poroto (70,0%), Banana (60,0%), Batata (40,0%)

Servicios

Local Escolar (Escuela/Colegio):	No tiene
Centro o Puesto de Salud:	No tiene
Tipos de Luz en la Vivienda:	Lampium, vela, candil (75,0%) Fogón (25,0%)
Tipos de Agua en la Vivienda:	Tajamar, naciente (68,8%), Pozo sin Bomba (25,0%), Pozo con Bomba (6,3%)

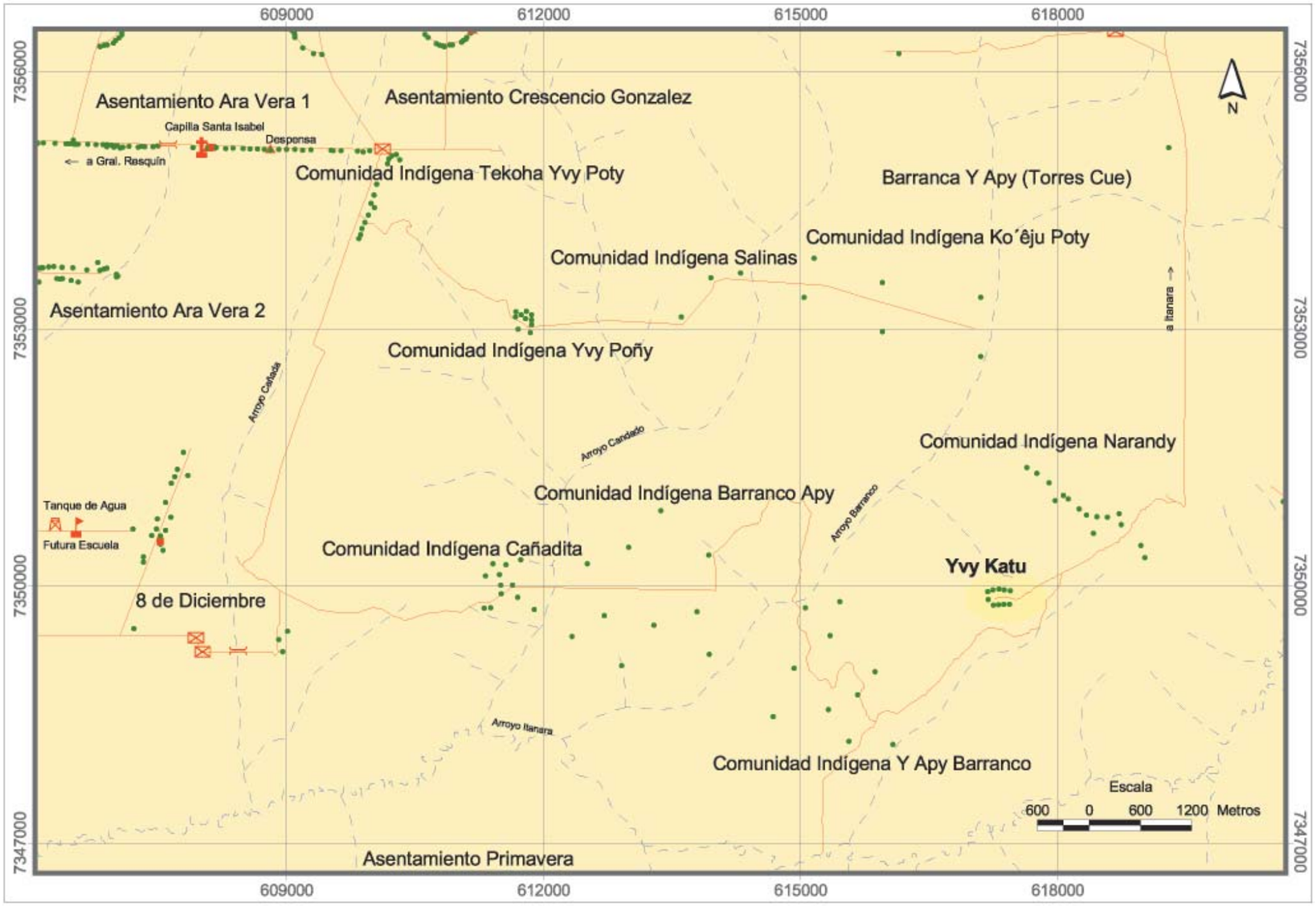

Ubicación en el País



Ubicación en el Departamento



Ubicación en el Distrito



Referencias

- Viviendas
- Escuela
- Iglesia
- Puesto de Salud
- Comercio y Servicio
- Cooperativa
- Cementerio
- Cancha de fútbol
- Antena
- Tanque de Agua
- Portón
- Puente
- Otras Referencias
- Hidrografía
- Vías asfaltadas
- Vías no asfaltadas
- Área aproximada de la Comunidad

Comunidad Barranco Apy

Localización Geográfica

Departamento:	Canindeyú
Distrito:	Ypé Jhú
Área:	Rural

Distancias

De la Capital Departamental (Salto del Guairá):	270 Kilómetros
De la Cabecera Distrital (Ypé Jhú):	88 Kilómetros

Identificación Cultural - Jurídica

Familia Lingüística:	Guaraní
Etnia:	Mbyá (83,3%), Avá-Guaraní (16,7%)
Lengua Hablada:	Mbyá (85,7%), Avá-Guaraní (14,3%)
Personería Jurídica:	No tiene
Sítuación de la Tierra:	Sin tierra propia (en trámite)

Condición Sociodemográfica

Población según grupos de edad

	Total	0-4	5-14	15-29	30-64	65 y más
Ambos Sexos	30	7	6	8	9	0
Varones	16	3	3	5	5	0
Mujeres	14	4	3	3	4	0

Total de Viviendas:	10
Tipo de Viviendas Particulares:	Rancho (70,0%), Casa (30,0%)
Promedio de Habitantes por Vivienda:	4,3
Promedio de Años de Estudio:	0,8
Con Partida de Nacimiento:	30,0%
Con Cédula de Identidad:	20,0%

Actividades Económicas

Caza y Pesca:	Sí realiza	Carpincho, Armadillo, Peces, Lagarto, Aves silvestres, Otros
Recolección:	Sí realiza	Ñangapiry, Guembé, Miel silvestre, Guavirá, Guavijú, Otros
Artesanía:	Sí realiza	Takuara, Takuapí, Guembepí
Población Económicamente Activa:		10 personas
Tasa de Actividad:		50,0%
Ocupación Principal:		Agricultor (88,9%), Peón agropecuario (11,1%)
Tipos de Cultivos por Vivienda:		Maíz (50,0%), Mandioca (50,0%), Poroto (40,0%), Batata (40,0%), Banana (30,0%)

Servicios

Local Escolar (Escuela/Colegio):	No tiene
Centro o Puesto de Salud:	No tiene
Tipos de Luz en la Vivienda:	Lampium, vela, candil (71,4%), Fogón (28,6%)
Tipos de Agua en la Vivienda:	Tajamar, naciente (100,0%)

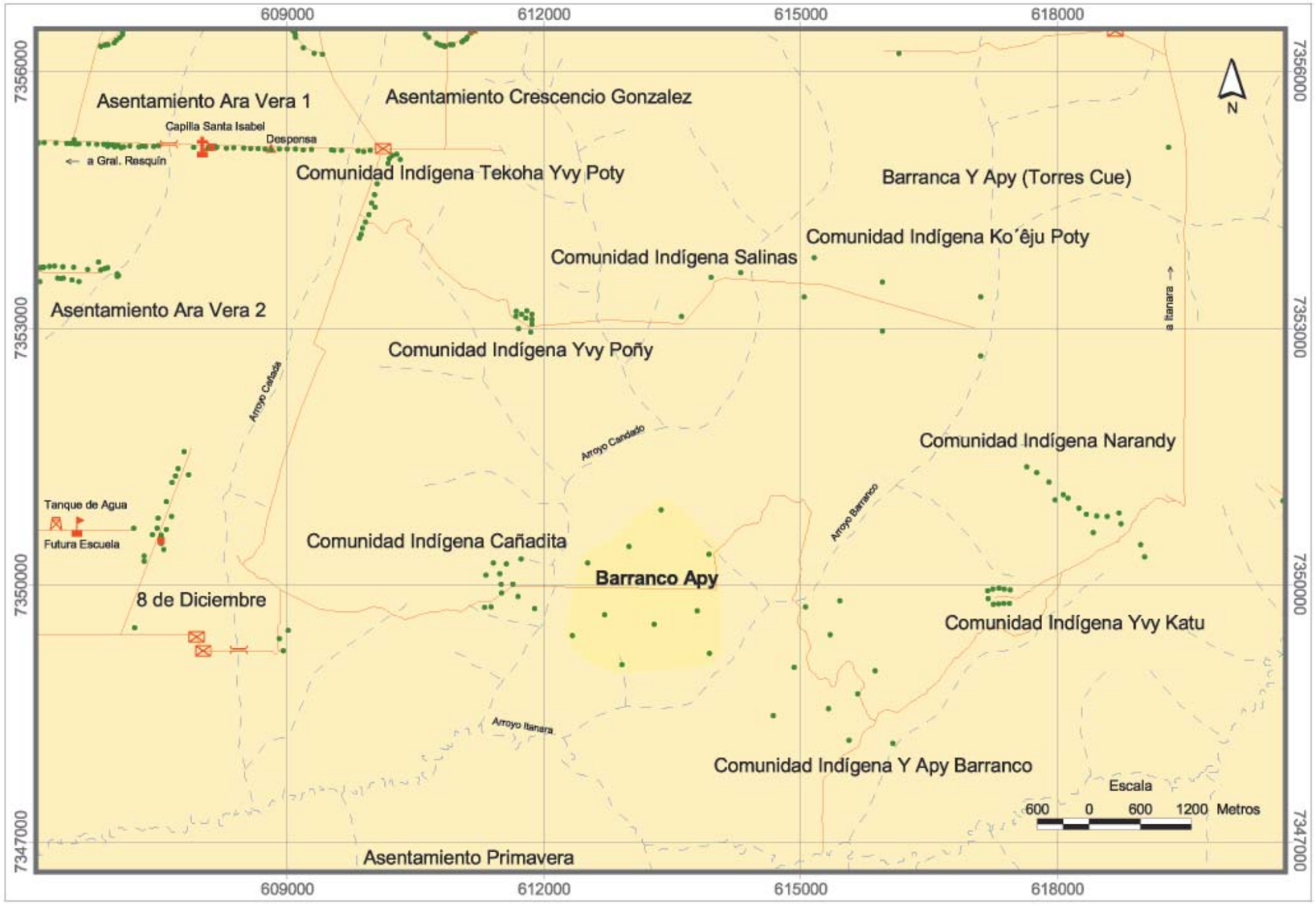

Ubicación en el País



Ubicación en el Departamento



Ubicación en el Distrito



Referencias

- Viviendas
- Escuela
- Iglesia
- Puesto de Salud
- Comercio y Servicio
- Cooperativa
- Cementerio
- Cancha de fútbol
- Antena
- Tanque de Agua
- Portón
- Puente
- Otras Referencias
- Hidrografía
- Vías asfaltadas
- Vías no asfaltadas
- Área aproximada de la Comunidad

Comunidad Takuarusu

Localización Geográfica

Departamento:	Caazapá
Distrito:	Abaí
Área:	Rural

Distancias

De la Capital Departamental (Caazapá):	162 Kilómetros
De la Cabecera Distrital (Abaí):	73 Kilómetros

Identificación Cultural - Jurídica

Familia Lingüística:	Guaraní
Etnia:	Mbyá (97,3%), Avá-Guaraní (2,7%)
Lengua Hablada:	Mbyá (100,0%)
Personería Jurídica:	Sí tiene
Situación de la Tierra:	Sin tierra propia (en trámite)

Condición Sociodemográfica

Población según grupos de edad

	Total	0-4	5-14	15-29	30-64	65 y más
Ambos Sexos	147	35	34	43	34	1
Varones	78	15	16	25	21	1
Mujeres	69	20	18	18	13	0

Total de Viviendas:	34
Tipos de Viviendas Particulares:	Rancho (97,1%), Casa (2,9%)
Promedio de Habitantes por Vivienda:	4,3
Promedio de Años de Estudio:	0,3
Con Partida de Nacimiento:	4,8%
Con Cédula de Identidad:	2,0%

Actividades Económicas

Caza y Pesca:	Sí realiza	Armadillo, Cerdo silvestre, Conejillo, Conejo, Peces, Otros
Recolección:	Sí realiza	Cogollo de palma, Jakarati'á, Guembé, Miel silvestre, Guavirá, Otros
Artesanía:	No realiza	-
Población Económicamente Activa:		73 personas
Tasa de Actividad:		79,3%
Ocupación Principal:		Agricultor (95,9%), Peón agropecuario (4,1%)
Tipos de Cultivos por Vivienda:		Maíz (94,1%), Mandioca (91,2%), Poroto (82,4%), Batata (82,4%), Sandía (64,7%)

Servicios

Local Escolar (Escuela/Colegio):	No tiene
Centro o Puesto de Salud:	No tiene
Tipo de Luz en la Vivienda:	Fogón (76,5%), Lampium, vela, candil (23,5%)
Tipo de Agua en la Vivienda:	Tajamar, naciente (88,2%), Pozo sin Bomba (11,8%)

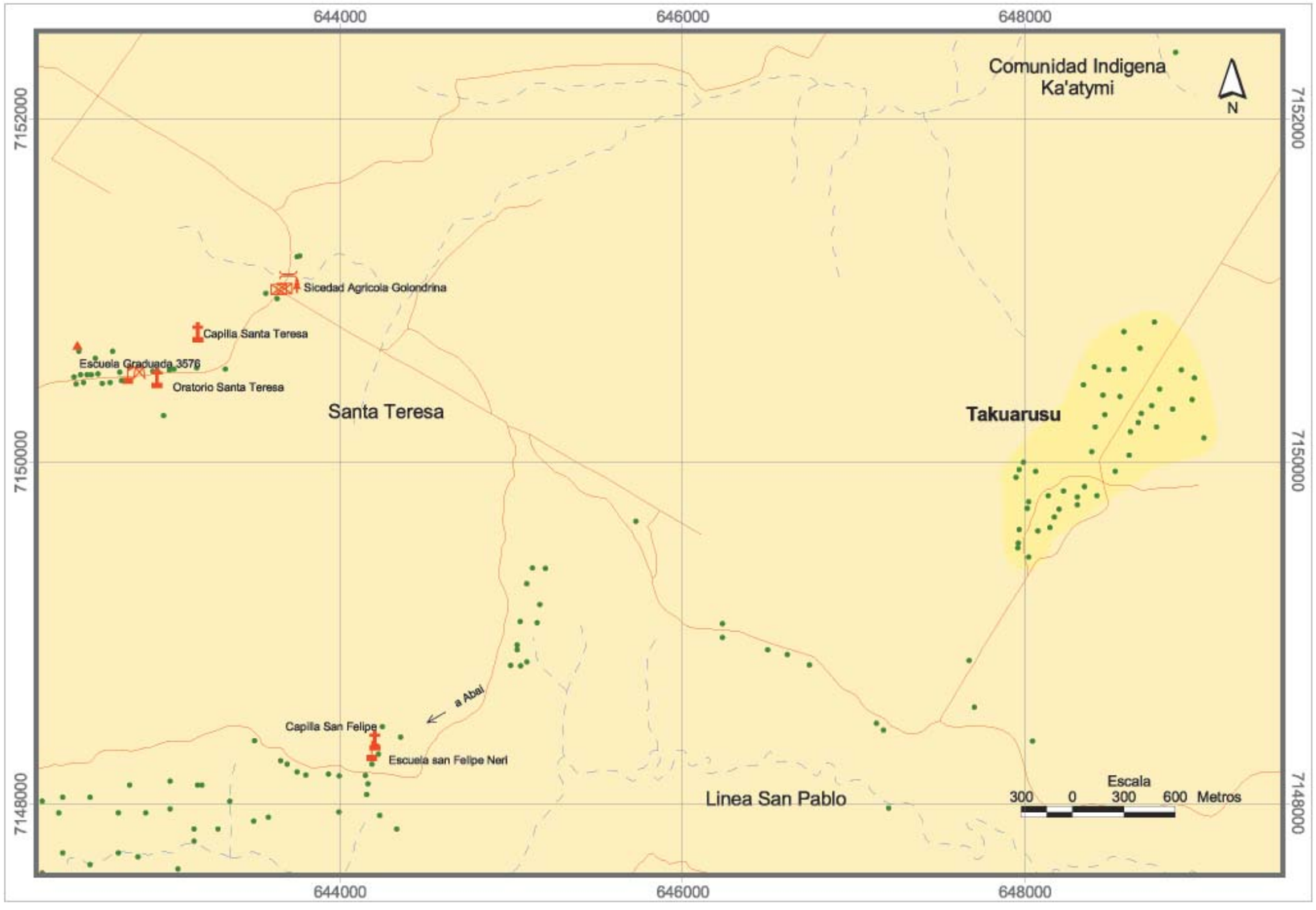

Ubicación en el País



Ubicación en el Departamento



Ubicación en el Distrito

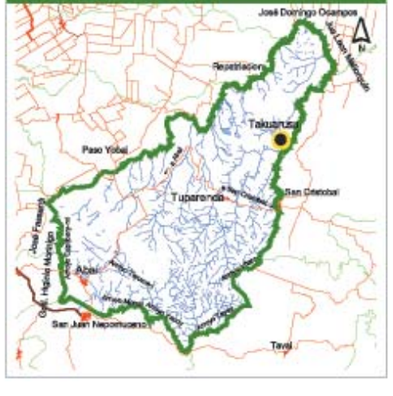

Referencias

- Viviendas
- Escuela
- Iglesia
- Puesto de Salud
- Comercio y Servicio
- Cooperativa
- Cementerio
- Cancha de fútbol
- Antena
- Tanque de Agua
- Portón
- Puente
- Otras Referencias
- Hidrografía
- Vías asfaltadas
- Vías no asfaltadas
- Área aproximada de la Comunidad

Comunidad Tekoha Pyahu - Cecina

Localización Geográfica

Departamento:	Caazapá
Distrito:	Abaí
Área:	Rural

Distancias

De la Capital Departamental (Caazapá):	117 Kilómetros
De la Cabecera Distrital (Abaí):	28 Kilómetros

Identificación Cultural - Jurídica

Familia Lingüística:	Guaraní
Etnia:	Mbyá (100,0%)
Lengua Hablada:	Mbyá (100,0%)
Personería Jurídica:	Sí tiene
Situación de la Tierra:	Con tierra propia

Condición Sociodemográfica

Población según grupos de edad

	Total	0-4	5-14	15-29	30-64	65 y más
Ambos Sexos	36	10	7	10	9	0
Varones	14	1	3	5	5	0
Mujeres	22	9	4	5	4	0

Total de Viviendas:	9
Tipos de Viviendas Particulares:	Rancho (88,9%), Casa (11,1%)
Promedio de Habitantes por Vivienda:	4,0
Promedio de Años de Estudio:	0,6
Con Partida de Nacimiento:	2,8%
Con Cédula de Identidad:	2,8%

Actividades Económicas

Caza y Pesca:	Sí realiza	Armadillo, Conejillo, Conejo Lagarto, Mono
Recolección:	Sí realiza	Cogollo de palma, Ñangapiry, Jakarati'á, Guembé, Miel silvestre, Otros
Artesanía:	Sí realiza	Takuara, Takuapí, Guembepí, Otros
Población Económicamente Activa:		20 personas
Tasa de Actividad:		100,0%
Ocupación Principal:		Agricultor (95,0%), Peón agropecuaria (5,0%)
Tipos de Cultivos por Vivienda:		Maíz (100,0%), Mandioca (100,0%), Poroto (77,8%), Batata (77,8%), Banana (44,4%)

Servicios

Local Escolar (Escuela/Colegio):	No tiene
Centro o Puesto de Salud:	No tiene
Tipo de Luz en la Vivienda:	Fogón (100,0%)
Tipo de Agua en la Vivienda:	Tajamar, naciente (55,6%), Pozo sin Bomba (44,4%)

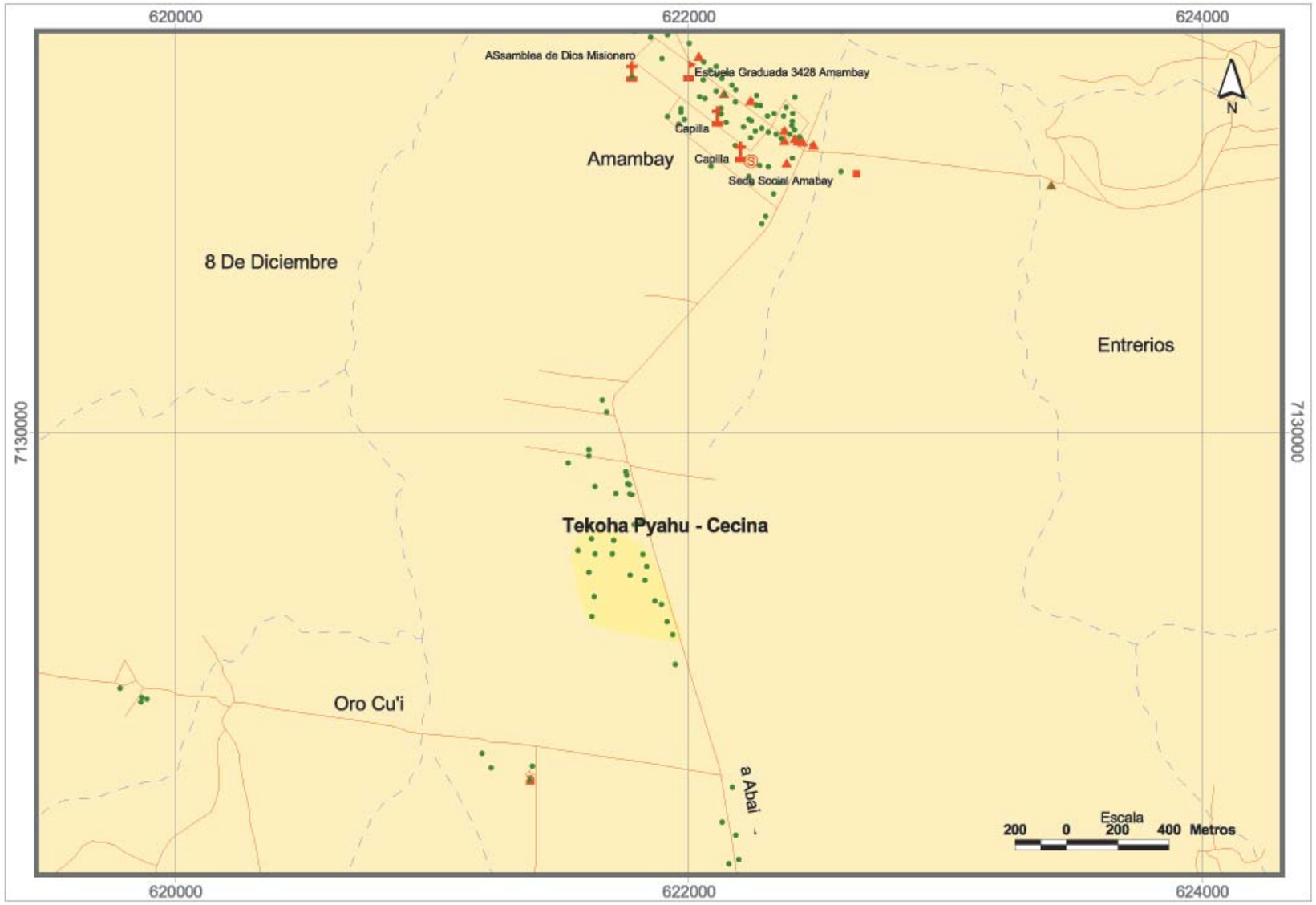

Ubicación en el País



Ubicación en el Departamento



Ubicación en el Distrito



Referencias

- Viviendas
- Escuela
- Iglesia
- Puesto de Salud
- Comercio y Servicio
- Cooperativa
- Cementerio
- Cancha de fútbol
- Antena
- Tanque de Agua
- Portón
- Puente
- Otras Referencias
- Hidrografía
- Vías asfaltadas
- Vías no asfaltadas
- Área aproximada de la Comunidad

Comunidad Ykúa Porâ

Localización Geográfica

Departamento:	Caazapá
Distrito:	Abaí
Área:	Rural

Distancias

De la Capital Departamental (Caazapá):	148 Kilómetros
De la Cabecera Distrital (Abaí):	59 Kilómetros

Identificación Cultural - Jurídica

Familia Lingüística:	Guaraní
Etnia:	Mbyá (97,7%), Avá-Guaraní (1,4%), Toba-Qom (0,5%), No Indígena (0,5%)
Lengua Hablada:	Mbyá (97,1%), Guaraní (2,9%)
Personería Jurídica:	Sí tiene
Situación de la Tierra:	Con tierra propia

Condición Sociodemográfica

Población según grupos de edad

	Total	0-4	5-14	15-29	30-64	65 y más
Ambos Sexos	217	58	70	50	36	3
Varones	104	26	27	28	21	2
Mujeres	113	32	43	22	15	1

Total de Viviendas:	34
Tipos de Viviendas Particulares:	Rancho (97,1%), Casa (2,9%)
Promedio de Habitantes por Vivienda:	6,4
Promedio de Años de Estudio:	0,8
Con Partida de Nacimiento:	14,3%
Con Cédula de Identidad:	5,1%

Actividades Económicas

Caza y Pesca:	Sí realiza	Armadillo, Conejillo, Peces, Aves silvestres, Mono
Recolección:	Sí realiza	Cogollo de palma, Ñangapiry, Jakarati'á, Guembé, Guavirá, Otros
Artesanía:	Sí realiza	Hoja de palma, Takuara, Takuapí, Guembepí Madera
Población Económicamente Activa:		96 personas
Tasa de Actividad:		80,7%
Ocupación Principal:		Agricultor (94,8%) Artesanos de los tejidos, cuero y otros (2,1%),Peón agropecuario (1,0%)
Tipos de Cultivos por Vivienda:		Maíz (100,0%), Mandioca (100,0%), Poroto (91,2%), Sandía (88,2%), Batata (85,3%)

Servicios

Local Escolar (Escuela/Colegio):	Sí tiene
Centro o Puesto de Salud:	No tiene
Tipo de Luz en la Vivienda:	Fogón (94,1%), Lampium, vela, candil (5,9%)
Tipo de Agua en la Vivienda:	Tajamar, naciente (94,1%), Pozo con Bomba (2,9%), Pozo sin Bomba (2,9%)

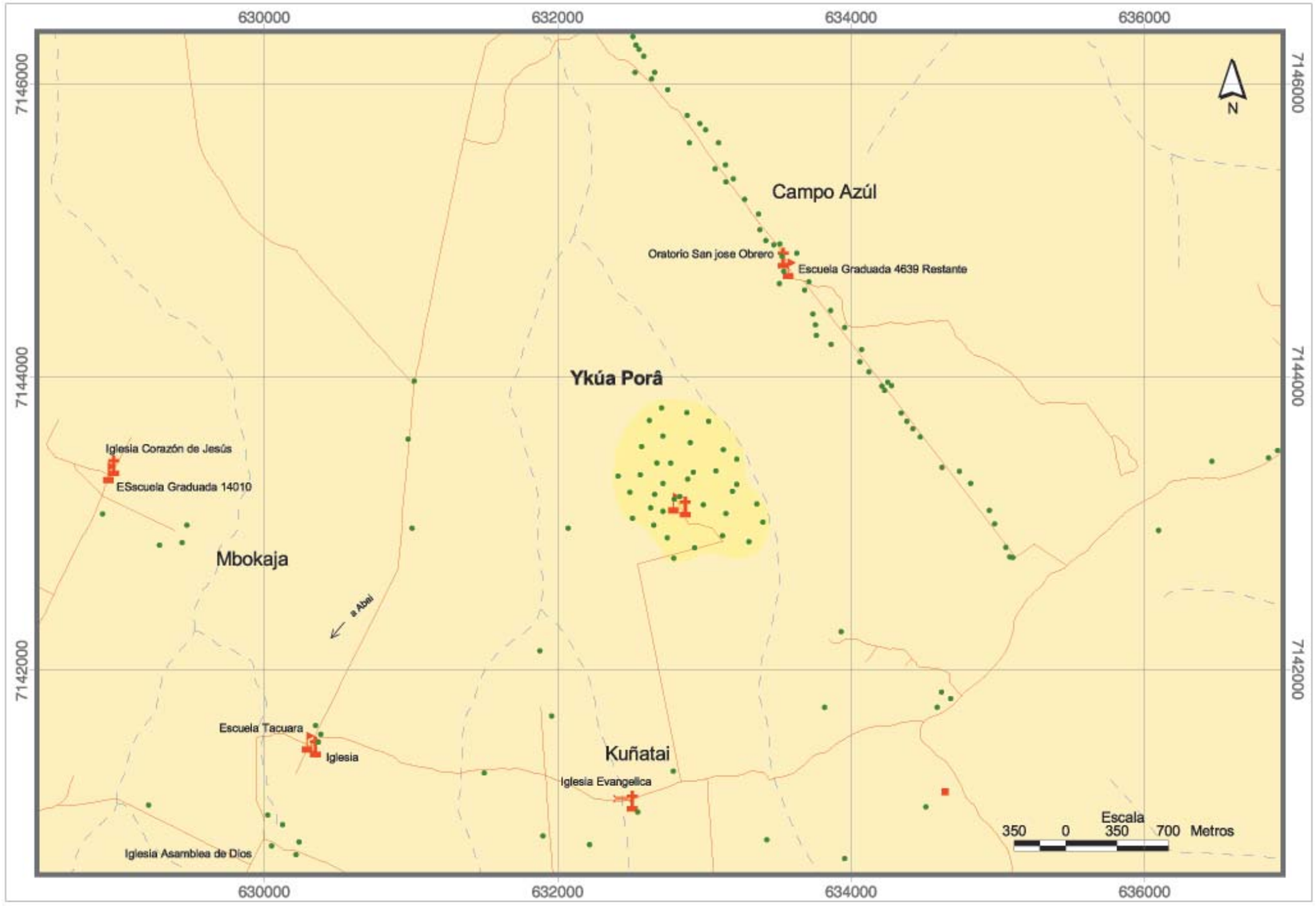

Ubicación en el País



Ubicación en el Departamento



Ubicación en el Distrito



Referencias

- Viviendas
- Escuela
- Iglesia
- Puesto de Salud
- Comercio y Servicio
- Cooperativa
- Cementerio
- Cancha de fútbol
- Antena
- Tanque de Agua
- Portón
- Puente
- Otras Referencias
- Hidrografía
- Vías asfaltadas
- Vías no asfaltadas
- Área aproximada de la Comunidad

Comunidad Ypetî

Localización Geográfica

Departamento:	Caazapá
Distrito:	Abaí
Área:	Rural

Distancias

De la Capital Departamental (Caazapá):	158 Kilómetros
De la Cabecera Distrital (Abaí):	69 Kilómetros

Identificación Cultural - Jurídica

Familia Lingüística:	Guaraní
Etnia:	Mbyá (99,7%), Avá-Guaraní (0,3%)
Lengua Hablada:	Mbyá (100,0%)
Personería Jurídica:	Sí tiene
Situación de la Tierra:	Con tierra propia

Condición Sociodemográfica

Población según grupos de edad

	Total	0-4	5-14	15-29	30-64	65 y más
Ambos Sexos	350	82	101	90	69	8
Varones	190	39	56	50	39	6
Mujeres	160	43	45	40	30	2

Total de Viviendas:	67
Tipos de Viviendas Particulares:	Rancho (98,5%), Casa (1,5%)
Promedio de Habitantes por Vivienda:	5,2
Promedio de Años de Estudio:	0,2
Con Partida de Nacimiento:	11,1%
Con Cédula de Identidad:	1,1%

Actividades Económicas

Caza y Pesca:	No realiza	-
Recolección:	Sí realiza	Cogollo de palma, Ñangapiry, Guembé, Guavijú, Otros
Artesanía:	Sí realiza	Takuara, Takuapí, Guembepí, Otros
Población Económicamente Activa:		156 personas
Tasa de Actividad:		75,7%
Ocupación Principal:		Agricultor (96,8%), Peón agropecuaria (1,3%), Limpiador de Patios (1,3%), Albañil (0,6%)
Tipos de Cultivos por Vivienda:		Maíz (95,5%), Mandioca (95,5%), Batata (95,5%), Poroto (92,5%), Sandía (86,6%)

Servicios

Local Escolar (Escuela/Colegio):	No tiene
Centro o Puesto de Salud:	No tiene
Tipo de Luz en la Vivienda:	Fogón (85,1%), Lampium, vela, candil (13,4%) Lámpara (Kerosene, gas) (1,5%)
Tipo de Agua en la Vivienda:	Tajamar, naciente (74,6%) Pozo sin Bomba (25,4%)

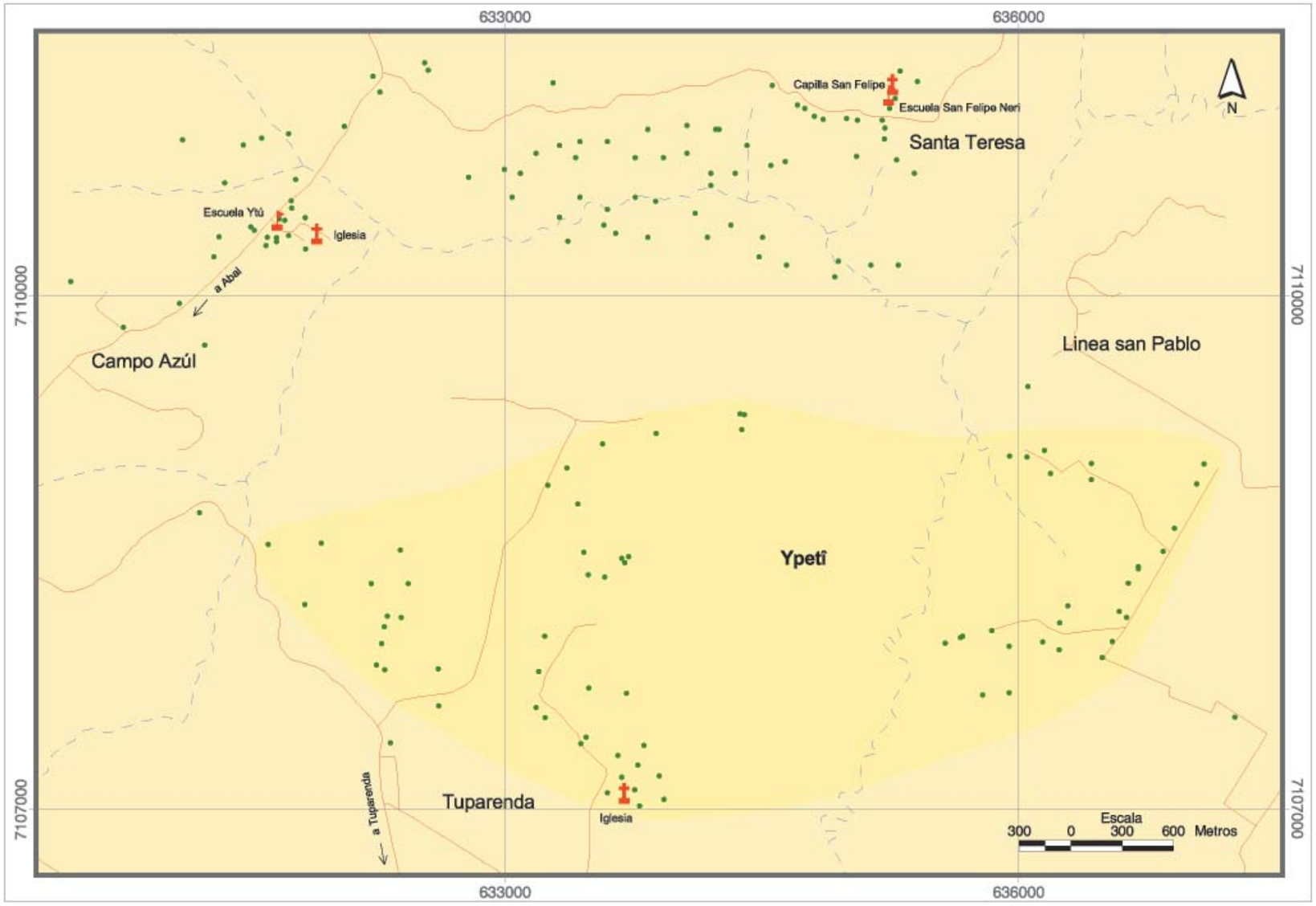









Comunidad Ytû

Localización Geográfica

Departamento:	Caazapá
Distrito:	Abaí
Área:	Rural

Distancias

De la Capital Departamental (Caazapá):	157 Kilómetros
De la Cabecera Distrital (Abaí):	68 Kilómetros

Identificación Cultural - Jurídica

Familia Lingüística:	Guaraní
Etnia:	Mbyá (97,2%), No Indígena (2,8%)
Lengua Hablada:	Mbyá (83,3%), Guaraní (16,7%)
Personería Jurídica:	Sí tiene
Situación de la Tierra:	Con tierra propia

Condición Sociodemográfica

Población según grupos de edad

	Total	0-4	5-14	15-29	30-64	65 y más
Ambos Sexos	72	19	27	12	14	0
Varones	37	12	12	3	10	0
Mujeres	35	7	15	9	4	0

Total de Viviendas:	12
Tipos de Viviendas Particulares:	Rancho (100,0%)
Promedio de Habitantes por Vivienda:	6,0
Promedio de Años de Estudio:	1,7
Con Partida de Nacimiento:	77,8%
Con Cédula de Identidad:	18,1%

Actividades Económicas

Caza y Pesca:	Sí realiza	Armadillo, Conejillo, Conejo, Peces, Lagarto, Otros
Recolección:	Sí realiza	Guembé, Guavirá
Artesanía:	Sí realiza	Lana, Algodón, Takuapí Guembepí, Madera, Barro
Población Económicamente Activa:		18 personas
Tasa de Actividad:		50,0%
Ocupación Principal:		Agricultor (66,7%), Peón agropecuaria (5,6%), Albañil (5,6%)
Tipos de Cultivos por Vivienda:		Maíz (91,7%), Mandioca (91,7%), Poroto (91,7%), Sandía (91,7%), Melón (91,7%)

Servicios

Local Escolar (Escuela/Colegio):	Sí tiene
Centro o Puesto de Salud:	No tiene
Tipo de Luz en la Vivienda:	Fogón (75,0%), Lampium, vela, candil (25,0%)
Tipo de Agua en la Vivienda:	Tajamar, naciente (100,0%)

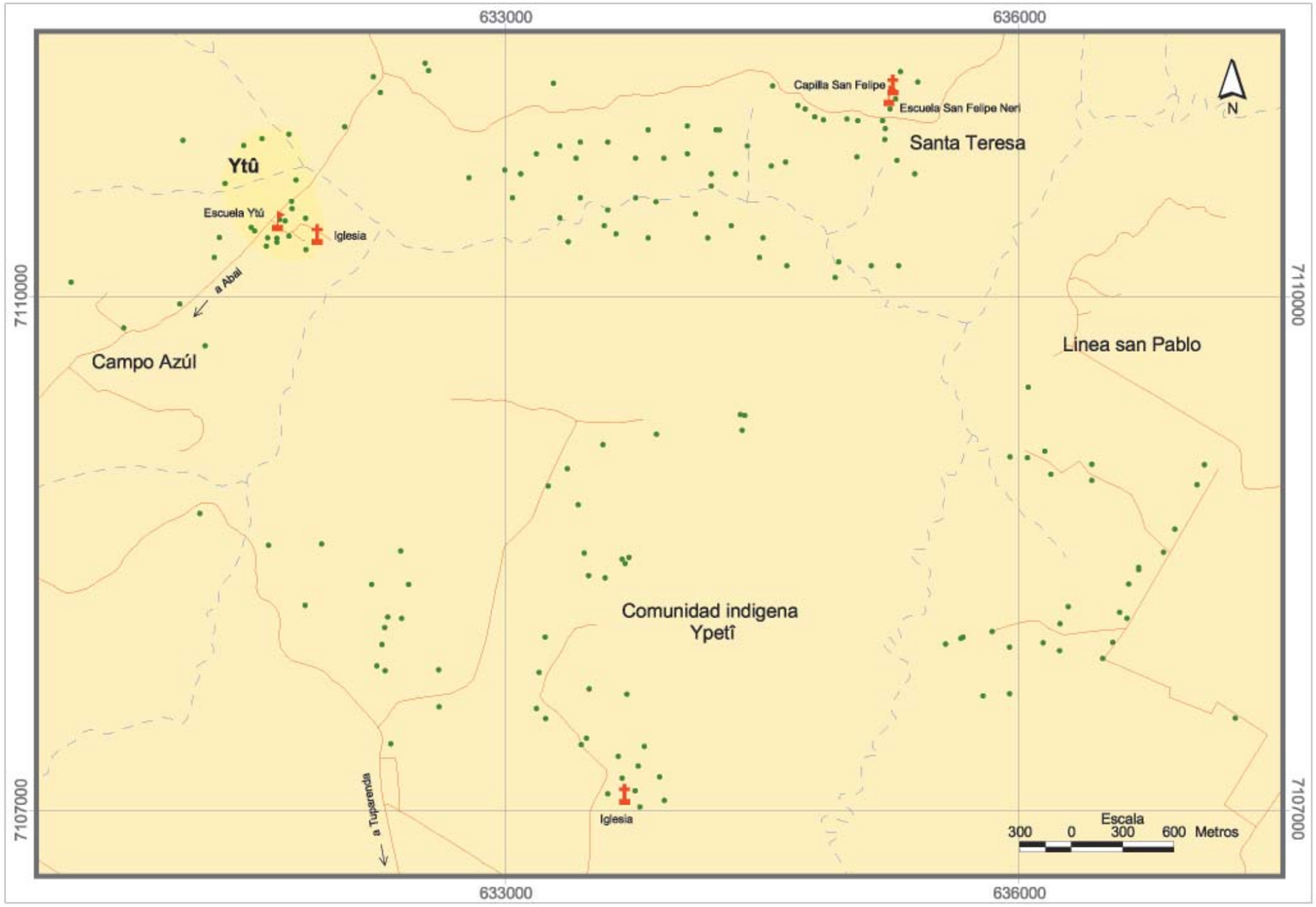

Ubicación en el País



Ubicación en el Departamento



Ubicación en el Distrito



Referencias

- Viviendas
- Escuela
- Iglesia
- Puesto de Salud
- Comercio y Servicio
- Cooperativa
- Cementerio
- Cancha de fútbol
- Antena
- Tanque de Agua
- Portón
- Puente
- Otras Referencias
- Hidrografía
- Vías asfaltadas
- Vías no asfaltadas
- Área aproximada de la Comunidad

Comunidad Yvytymi 18

Localización Geográfica

Departamento:	Caazapá
Distrito:	Abaí
Área:	Rural

Distancias

De la Capital Departamental (Caazapá):	108 Kilómetros
De la Cabecera Distrital (Abaí):	19 Kilómetros

Identificación Cultural - Jurídica

Familia Lingüística:	Guaraní
Etnia:	Mbyá (100,0%)
Lengua Hablada:	Mbyá (100,0%)
Personería Jurídica:	Sí tiene
Situación de la Tierra:	Con tierra propia

Condición Sociodemográfica

Población según grupos de edad

	Total	0-4	5-14	15-29	30-64	65 y más
Ambos Sexos	150	32	52	37	24	5
Varones	77	19	28	16	11	3
Mujeres	73	13	24	21	13	2

Total de Viviendas:	27
Tipos de Viviendas Particulares:	Rancho (96,3%), Casa (3,7%)
Promedio de Habitantes por Vivienda:	5,6
Promedio de Años de Estudio:	0,4
Con Partida de Nacimiento:	44,7%
Con Cédula de Identidad:	4,7%

Actividades Económicas

Caza y Pesca:	Sí realiza	Conejillo, Peces, Aves silvestres, Venado, Mono
Recolección:	Sí realiza	Ñangapiry, Jakarati'á, Guembé, Miel silvestre, Guavirá, Otros
Artesanía:	Sí realiza	Takuara, Guembepí
Población Económicamente Activa:		45 personas
Tasa de Actividad:		55,6%
Ocupación Principal:		Agricultor (95,6%), Peón agropecuario (4,4%)
Tipos de Cultivos por Vivienda:		Maíz (100,0%), Mandioca (100,0%), Poroto (88,9%), Sandía (85,2%), Batata (77,8%)

Servicios

Local Escolar (Escuela/Colegio):	Sí tiene
Centro o Puesto de Salud:	No tiene
Tipo de Luz en la Vivienda:	Fogón (81,5%), Lampium, vela, candil (18,5%)
Tipo de Agua en la Vivienda:	Tajamar, naciente (100,0%)

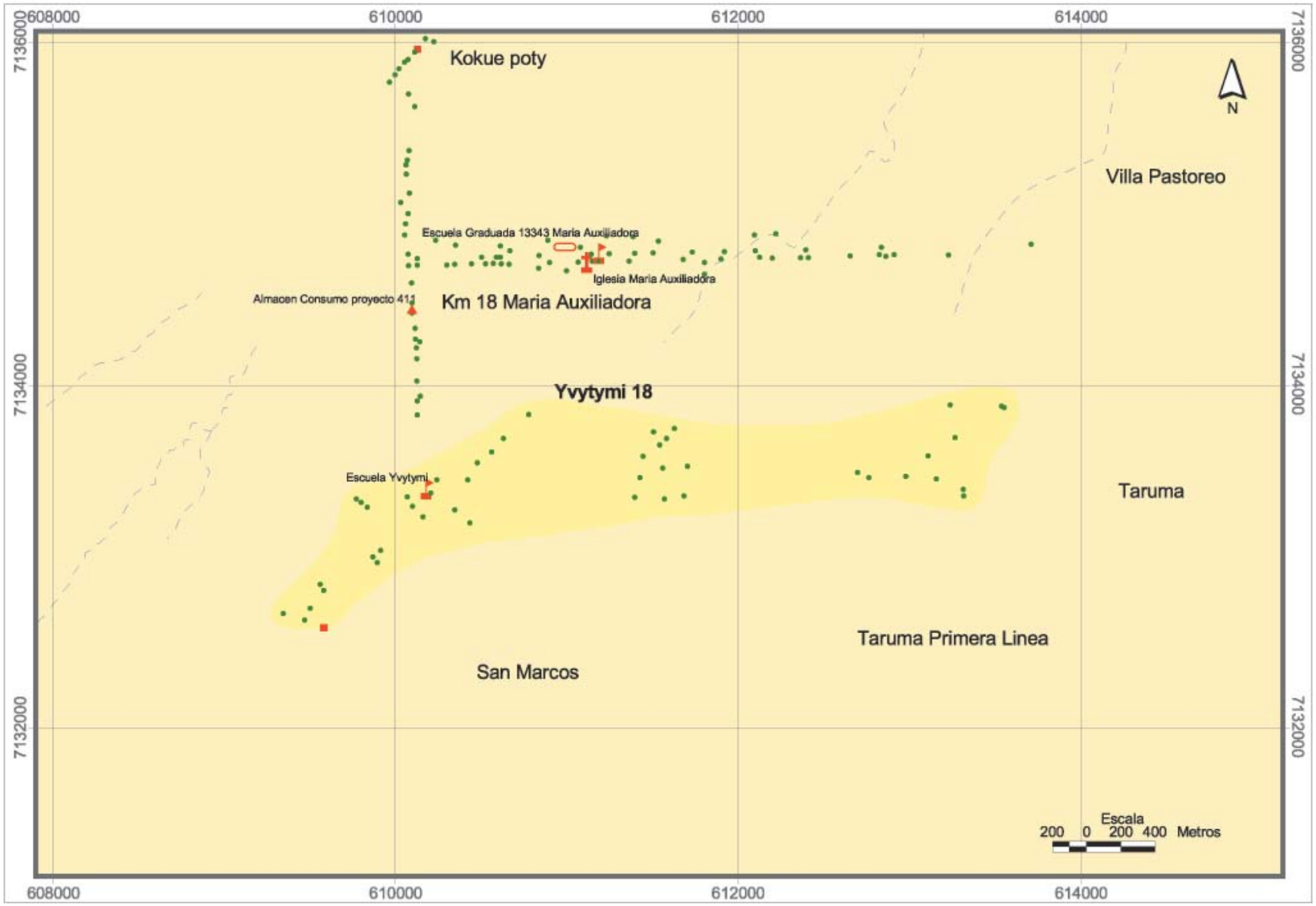









Comunidad Takuaro

Localización Geográfica

Departamento:	Caazapá
Distrito:	San Juan Nepomuceno
Área:	Rural

Distancias

De la Capital Departamental (Caazapá):	120 Kilómetros
De la Cabecera Distrital (San Juan Nepomuceno):	40 Kilómetros

Identificación Cultural - Jurídica

Familia Lingüística:	Guaraní
Etnia:	Mbyá (99,2%), Avá-Guaraní (0,8%)
Lengua Hablada:	Mbyá (100,0%)
Personería Jurídica:	No tiene
Situación de la Tierra:	Sin tierra propia (en trámite)

Condición Sociodemográfica

Población según grupos de edad

	Total	0-4	5-14	15-29	30-64	65 y más
Ambos Sexos	129	38	29	40	20	2
Varones	62	14	16	20	10	2
Mujeres	67	24	13	20	10	0

Total de Viviendas:	25
Tipos de Viviendas Particulares:	Rancho (92,0%), Casa (8,0%)
Promedio de Habitantes por Vivienda:	5,6
Promedio de Años de Estudio:	0,1
Con Partida de Nacimiento:	3,9%
Con Cédula de Identidad:	3,1%

Actividades Económicas

Caza y Pesca:	Sí realiza	Carpincho, Armadillo, Conejillo, Conejo, Peces, Otros
Recolección:	Sí realiza	Cogollo de palma, Coco, Ñangapiry, Jakarati'á, Guembé, Otros
Artesanía:	Sí realiza	Takuapí, Guembepí, Madera, Barro
Población Económicamente Activa:		59 personas
Tasa de Actividad:		84,3%
Ocupación Principal:		Agricultor (93,2%), Artesanos de la madera (3,4%), Albañil (3,4%)
Tipos de Cultivos por Vivienda:		Maíz (88,0%), Mandioca (88,0%), Poroto (76,0%), Batata (76,0%), Sandía (76,0%)

Servicios

Local Escolar (Escuela/Colegio):	No tiene
Centro o Puesto de Salud:	No tiene
Tipo de Luz en la Vivienda:	Fogón (73,9%), Lampium, vela, candil (26,1%)
Tipo de Agua en la Vivienda:	Tajamar, naciente (87,0%), Pozo sin Bomba (13,0%)

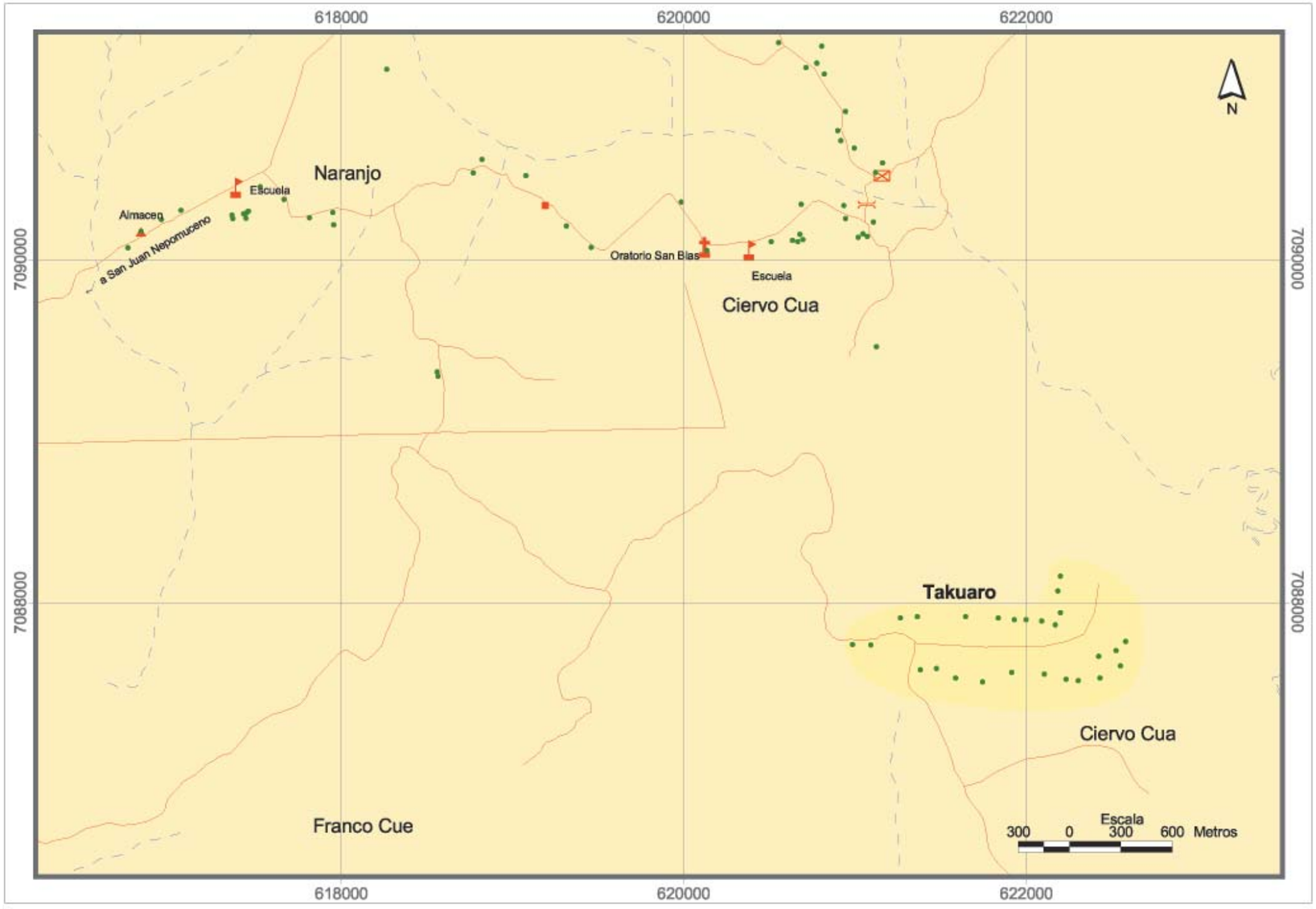

Ubicación en el País



Ubicación en el Departamento



Ubicación en el Distrito

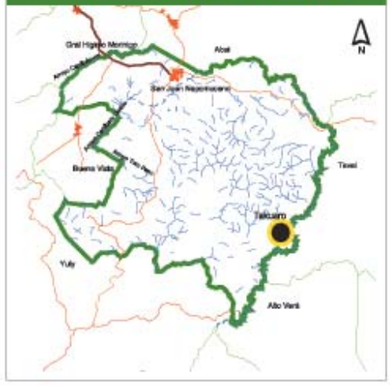

Referencias

- Viviendas
- Escuela
- Iglesia
- Puesto de Salud
- Comercio y Servicio
- Cooperativa
- Cementerio
- Cancha de fútbol
- Antena
- Tanque de Agua
- Portón
- Puente
- Otras Referencias
- Hidrografía
- Vías asfaltadas
- Vías no asfaltadas
- Área aproximada de la Comunidad

Comunidad Arroyo Morotî - Viju

Localización Geográfica

Departamento:	Caazapá
Distrito:	Tavaí
Área:	Rural

Distancias

De la Capital Departamental (Caazapá):	150 Kilómetros
De la Cabecera Distrital (Tavaí):	9 Kilómetros

Identificación Cultural - Jurídica

Familia Lingüística:	Guaraní
Etnia:	Mbyá (100,0%)
Lengua Hablada:	Mbyá (100,0%)
Personería Jurídica:	Sí tiene
Situación de la Tierra:	Con tierra propia

Condición Sociodemográfica

Población según grupos de edad

	Total	0-4	5-14	15-29	30-64	65 y más
Ambos Sexos	136	30	43	35	26	2
Varones	69	14	22	19	13	1
Mujeres	67	16	21	16	13	1

Total de Viviendas:	28
Tipos de Viviendas Particulares:	Rancho (71,4%), Casa (25,0%) Temporal (3,6%)
Promedio de Habitantes por Vivienda:	5,2
Promedio de Años de Estudio:	0,2
Con Partida de Nacimiento:	15,4%
Con Cédula de Identidad:	9,6%

Actividades Económicas

Caza y Pesca:	Sí realiza	Armadillo, Conejillo, Conejo, Peces, Lagarto, Otros
Recolección:	Sí realiza	Cogollo de palma, Coco, Ñangapiry, Jakarati'á, Guembé, Otros
Artesanía:	Sí realiza	Hoja de palma, Takuara, Takuapí, Guembepí, Pluma, Otros
Población Económicamente Activa:		78 personas
Tasa de Actividad:		89,7%
Ocupación Principal:		Agricultor (96,2%), Artesanos de la madera (2,6%) Peón agropecuario (1,3%)
Tipos de Cultivos por Vivienda:		Maíz (92,9%), Mandioca (92,9%), Poroto (89,3%), Batata (82,1%), Sandía (78,6%)

Servicios

Local Escolar (Escuela/Colegio):	No tiene
Centro o Puesto de Salud:	No tiene
Tipo de Luz en la Vivienda:	Fogón (57,7%), Lampium, vela, candil (42,3%)
Tipo de Agua en la Vivienda:	Tajamar, naciente (96,2%), Pozo sin Bomba (3,8%)

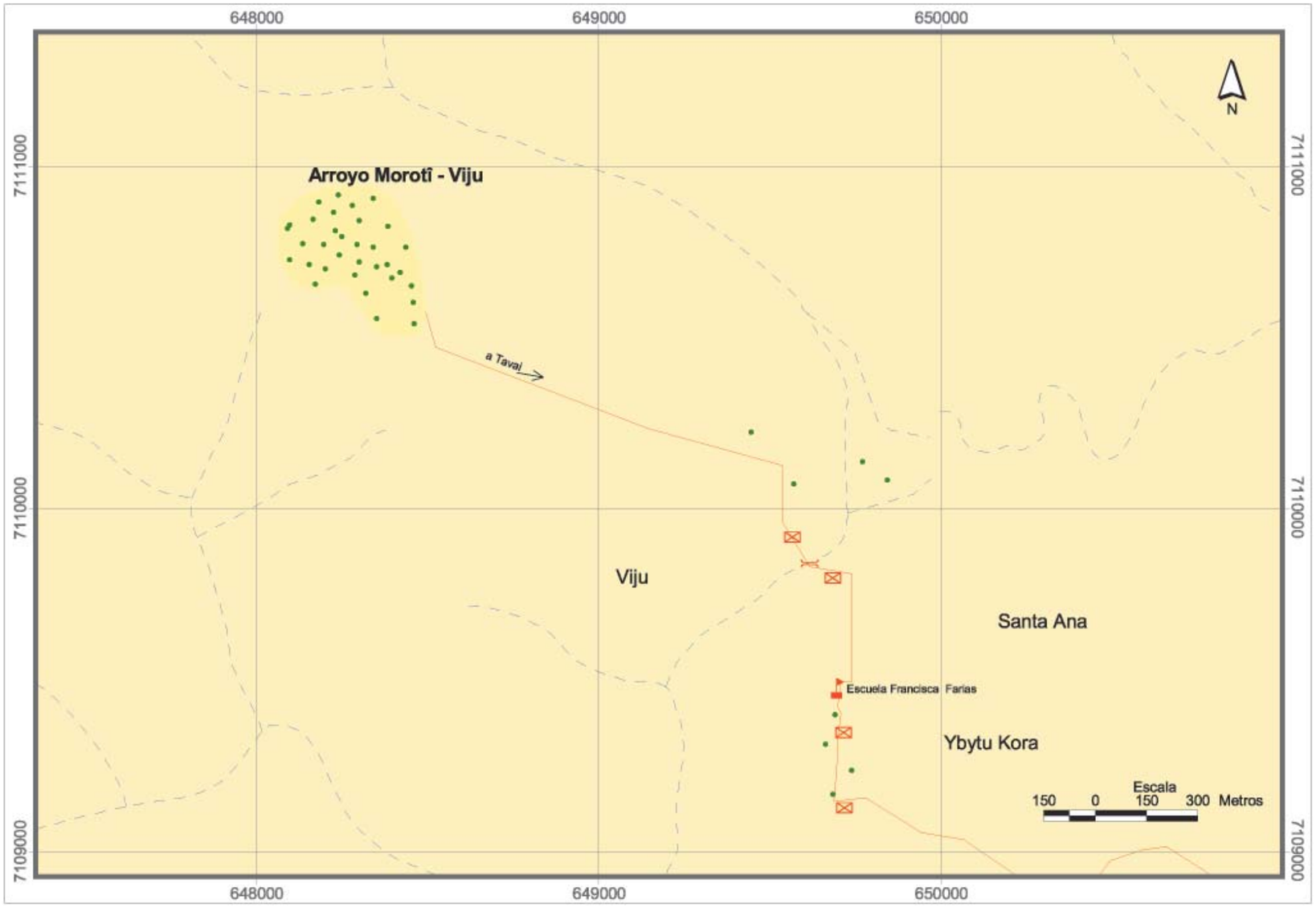

Ubicación en el País



Ubicación en el Departamento



Ubicación en el Distrito



Referencias

- Viviendas
- Escuela
- Iglesia
- Puesto de Salud
- Comercio y Servicio
- Cooperativa
- Cementerio
- Cancha de fútbol
- Antena
- Tanque de Agua
- Portón
- Puente
- Otras Referencias
- Hidrografía
- Vías asfaltadas
- Vías no asfaltadas
- Área aproximada de la Comunidad

Comunidad Jukeri

Localización Geográfica

Departamento:	Caazapá - Itapúa
Distrito:	Tavaí
Área:	Rural

Distancias

De la Capital Departamental (Caazapá):	156 Kilómetros
De la Cabecera Distrital (Tavaí):	15 Kilómetros

Identificación Cultural - Jurídica

Familia Lingüística:	Guaraní
Etnia:	Mbyá (99,4%), Páî-Tavyterâ (0,3%), No Indígena (0,3%)
Lengua Hablada:	Mbyá (97,1%), Guaraní (2,9%)
Personería Jurídica:	Sí tiene
Situación de la Tierra:	Con tierra propia

Condición Sociodemográfica

Población según grupos de edad

	Total	0-4	5-14	15-29	30-64	65 y más
Ambos Sexos	330	71	102	76	75	6
Varones	168	37	52	33	42	4
Mujeres	162	34	50	43	33	2

Total de Viviendas:	69
Tipos de Viviendas Particulares:	Rancho (85,5%), Casa (14,5%)
Promedio de Habitantes por Vivienda:	4,9
Promedio de Años de Estudio:	0,1
Con Partida de Nacimiento:	2,4%
Con Cédula de Identidad:	0,6%

Actividades Económicas

Caza y Pesca:	Sí realiza	Carpincho, Armadillo, Cerdo silvestre, Conejo, Peces, Otros
Recolección:	Sí realiza	Cogollo de palma, Algarrobo, Tuna, Jata'í, Ñangapiry, Otros
Artesanía:	Sí realiza	Algodón, Karaguatá, Hoja de palma, Takuara, Takuapí, Otros
Población Económicamente Activa:		124 personas
Tasa de Actividad:		63,3%
Ocupación Principal:		Agricultor (95,1%), Artesanos de la madera (4,1%), Albañil (0,8%)
Tipos de Cultivos por Vivienda:		Maíz (95,7%), Mandioca (95,7%), Poroto (89,9%), Batata (88,4%), Sandía (81,2%)

Servicios

Local Escolar (Escuela/Colegio):	No tiene
Centro o Puesto de Salud:	No tiene
Tipo de Luz en la Vivienda:	Fogón (73,5%), Lampium, vela, candil (26,5%)
Tipo de Agua en la Vivienda:	Tajamar, naciente (97,1%), Pozo sin Bomba (1,5%), Pozo con Bomba (1,5%)

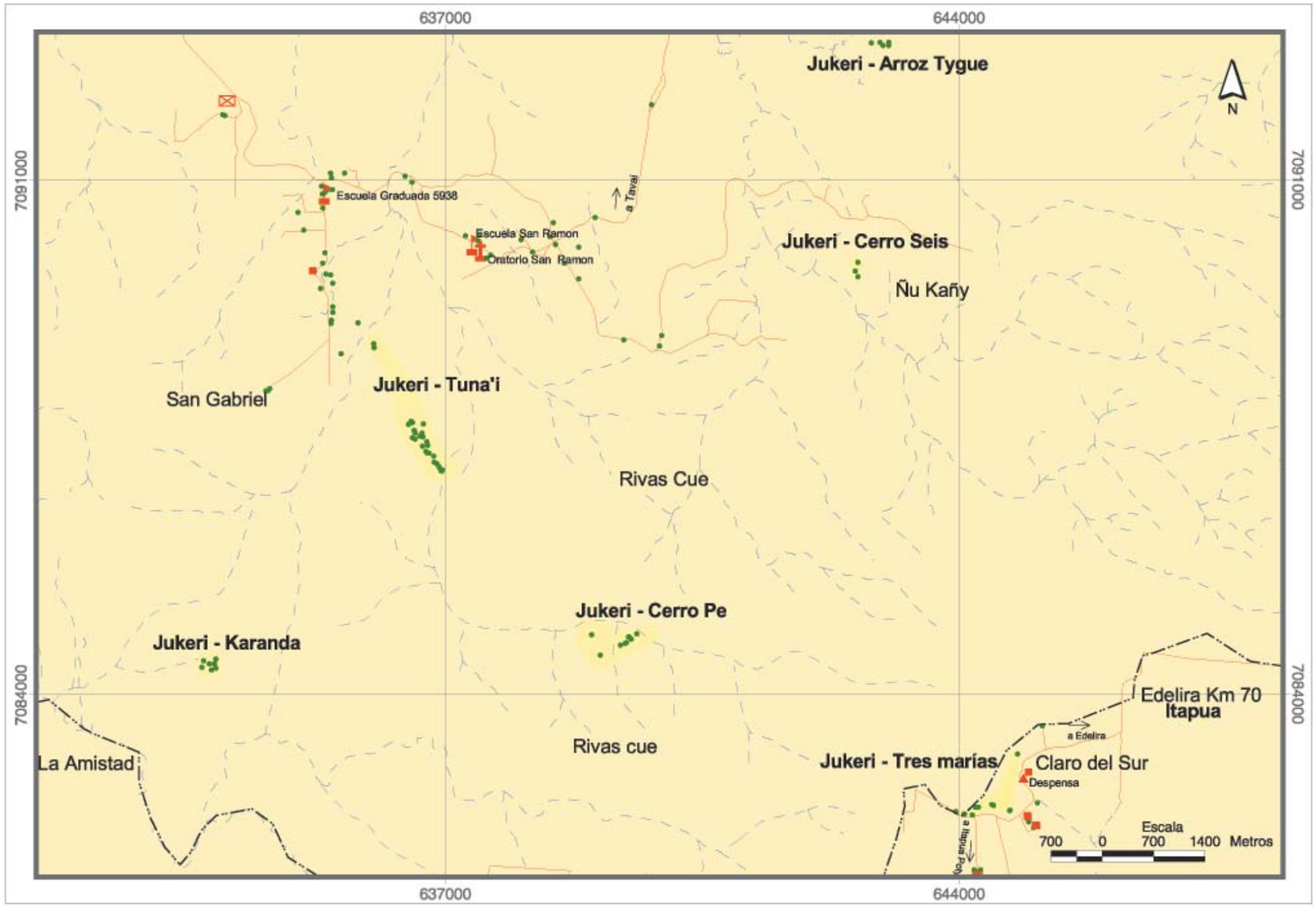

Ubicación en el País



Ubicación Departamental



Ubicación Distrital



Referencias

- Viviendas
- Escuela
- Iglesia
- Puesto de Salud
- Comercio y Servicio
- Cooperativa
- Cementerio
- Cancha de fútbol
- Antena
- Tanque de Agua
- Portón
- Puente
- Otras Referencias
- Hidrografía
- Vías asfaltadas
- Vías no asfaltadas
- Limite Departamental
- Área aproximada de las Aldeas

Comunidad Jukeri - Aldea Arroz Tygue

Localización Geográfica

Departamento:	Caazapá
Distrito:	Tavaí
Área:	Rural

Distancias

De la Capital Departamental (Caazapá):	156 Kilómetros
De la Cabecera Distrital (Tavaí):	15 Kilómetros

Identificación Cultural - Jurídica

Familia Lingüística:	Guaraní
Etnia:	Mbyá (100,0%)
Lengua Hablada:	Mbyá (100,0%)

Condición Sociodemográfica

Población según grupos de edad

	Total	0-4	5-14	15-29	30-64	65 y más
Ambos Sexos	18	4	5	2	7	0
Varones	12	3	4	1	4	0
Mujeres	6	1	1	1	3	0

Total de Viviendas:	5
Tipos de Viviendas Particulares:	Rancho (100,0%)
Promedio de Habitantes por Vivienda:	3,6
Promedio de Años de Estudio:	0,0
Con Partida de Nacimiento:	0,0%
Con Cédula de Identidad:	0,0%

Actividades Económicas

Caza y Pesca:	Sí realiza	Armadillo, Cerdo silvestre, Conejillo, Conejo, Peces, Otros
Recolección:	Sí realiza	Cogollo de palma, Ñangapiry, Jakarati'á, Guembé, Miel silvestre, Otros
Artesanía:	Sí realiza	Takuara, Takuapí, Guembepí, Madera
Población Económicamente Activa:		9 Personas
Tasa de Actividad:		90,0%
Ocupación Principal:		Agricultor (88,9%), Albañil (11,1%)
Tipos de Cultivos por Vivienda:		Maíz (80,0%), Mandioca (80,0%), Poroto (80,0%), Batata (80,0%), Sandía (60,0%)

Servicios

Local Escolar (Escuela/Colegio):	No tiene
Centro o Puesto de Salud:	No tiene
Tipo de Luz en la Vivienda:	Fogón (100,0%)
Tipo de Agua en la Vivienda:	Tajamar, naciente (100,0%)

Comunidad Jukeri - Aldea Cerro Pe

Localización Geográfica

Departamento:	Caazapá
Distrito:	Tavaí
Área:	Rural

Distancias

De la Capital Departamental (Caazapá):	170 Kilómetros
De la Cabecera Distrital (Tavaí):	29 Kilómetros

Identificación Cultural - Jurídica

Familia Lingüística:	Guaraní
Etnia:	Mbyá (100,0%)
Lengua Hablada:	Mbyá (100,0%)

Condición Sociodemográfica

Población según grupos de edad

	Total	0-4	5-14	15-29	30-64	65 y más
Ambos Sexos	37	8	11	12	6	0
Varones	15	4	2	6	3	0
Mujeres	22	4	9	6	3	0

Total de Viviendas:	8
Tipos de Viviendas Particulares:	Rancho (75,0%), Casa (25,0%)
Promedio de Habitantes por Vivienda:	4,6
Promedio de Años de Estudio:	0,0
Con Partida de Nacimiento:	2,7%
Con Cédula de Identidad:	2,7%

Actividades Económicas

Caza y Pesca:	Sí realiza	Armadillo, Cerdo silvestre, Conejillo, Peces, Lagarto, Otros
Recolección:	Sí realiza	Cogollo de palma, Jata'í, Jakarati'á, Guembé, Miel silvestre, Otros
Artesanía:	Sí realiza	Algodón, Takuapí, Guembepí, Pluma, Madera, Otros
Población Económicamente Activa:		15 Personas
Tasa de Actividad:		65,2%
Ocupación Principal:		Agricultor (86,7%), Artesano de la madera (13,3%)
Tipos de Cultivos por Vivienda:		Maíz (100,0%), Mandioca (100,0%), Poroto (100,0%), Batata (100,0%), Arroz (87,5%)

Servicios

Local Escolar (Escuela/Colegio):	No tiene
Centro o Puesto de Salud:	No tiene
Tipo de Luz en la Vivienda:	Fogón (87,5%), Lampium, vela, candil (12,5%)
Tipo de Agua en la Vivienda:	Tajamar, naciente (100,0%)

Comunidad Jukeri - Aldea Karanda

Localización Geográfica

Departamento:	Caazapá
Distrito:	Tavaí
Área:	Rural

Distancias

De la Capital Departamental (Caazapá):	175 Kilómetros
De la Cabecera Distrital (Tavaí):	34 Kilómetros

Identificación Cultural - Jurídica

Familia Lingüística:	Guaraní
Etnia:	Mbyá (100,0%)
Lengua Hablada:	Mbyá (100,0%)

Condición Sociodemográfica

Población según grupos de edad

	Total	0-4	5-14	15-29	30-64	65 y más
Ambos Sexos	72	14	23	18	16	1
Varones	41	9	15	7	9	1
Mujeres	31	5	8	11	7	0

Total de Viviendas:	14
Tipos de Viviendas Particulares:	Rancho (85,7%), Casa (14,3%)
Promedio de Habitantes por Vivienda:	5,1
Promedio de Años de Estudio:	0,0
Con Partida de Nacimiento:	0,0%
Con Cédula de Identidad:	0,0%

Actividades Económicas

Caza y Pesca:	Sí realiza	Carpincho, Armadillo, Cerdo silvestre, Conejillo, Conejo, Otros
Recolección:	Sí realiza	Cogollo de palma, Tuna, Jata'í Ñangapiry, Jakarati'á, Otros
Artesanía:	Sí realiza	Karaguatá, Hoja de palma, Takuara, Takuapí, Guembepí, Otros
Población Económicamente Activa:		25 Personas
Tasa de Actividad:		55,6%
Ocupación Principal:		Agricultor (100,0%)
Tipos de Cultivos por Vivienda:		Maíz (100,0%), Mandioca (100,0%), Batata (100,0%), Poroto (92,9%), Arroz (85,7%)

Servicios

Local Escolar (Escuela/Colegio):	No tiene
Centro o Puesto de Salud:	No tiene
Tipo de Luz en la Vivienda:	Fogón (64,3%), Lampium, vela, candil (35,7%)
Tipo de Agua en la Vivienda:	Tajamar, naciente (92,9%), Pozo sin bomba (7,1%)

Comunidad Jukeri - Aldea Tuna'i

Localización Geográfica

Departamento:	Caazapá
Distrito:	Tavaí
Área:	Rural

Distancias

De la Capital Departamental (Caazapá):	173 Kilómetros
De la Cabecera Distrital (Tavaí):	32 Kilómetros

Identificación Cultural - Jurídica

Familia Lingüística:	Guaraní
Etnia:	Mbyá (100,0%)
Lengua Hablada:	Mbyá (100,0%)

Condición Sociodemográfica

Población según grupos de edad

	Total	0-4	5-14	15-29	30-64	65 y más
Ambos Sexos	125	30	41	29	24	1
Varones	59	14	16	14	14	1
Mujeres	66	16	25	15	10	0

Total de Viviendas:	24
Tipos de Viviendas Particulares:	Rancho (95,8%), Casa (4,2%)
Promedio de Habitantes por Vivienda:	5,2
Promedio de Años de Estudio:	0,0
Con Partida de Nacimiento:	0,0%
Con Cédula de Identidad:	0,0%

Actividades Económicas

Caza y Pesca:	Sí realiza	Armadillo, Conejillo, Peces, Lagarto, Venado, Otros
Recolección:	Sí realiza	Algarrobo, Jata'í, Miel silvestre, Pakurí
Artesanía:	Sí realiza	Takuapí, Guembepí
Población Económicamente Activa:		56 Personas
Tasa de Actividad:		82,4%
Ocupación Principal:		Agricultor (96,4%), Artesano de la madera (3,6%)
Tipos de Cultivos por Vivienda:		Maíz (100%), Mandioca (100,0%), Batata (91,7%), Poroto (87,5%), Sandía (79,2%)

Servicios

Local Escolar (Escuela/Colegio):	No tiene
Centro o Puesto de Salud:	No tiene
Tipo de Luz en la Vivienda:	Fogón (70,8%), Lampim, vela, candil (29,2%)
Tipo de Agua en la Vivienda:	Tajamar, naciente (95,8%), Pozo con bomba (4,2%)

Comunidad Jukeri - Aldea Cerro Seis

Localización Geográfica

Departamento:	Caazapá
Distrito:	Tavaí
Área:	Rural

Distancias

De la Capital Departamental (Caazapá):	171 Kilómetros
De la Cabecera Distrital (Tavaí):	30 Kilómetros

Identificación Cultural - Jurídica

Familia Lingüística:	Guaraní
Etnia:	Mbyá (100,0%)
Lengua Hablada:	Mbyá (100,0%)

Condición Sociodemográfica

Población según grupos de edad

	Total	0-4	5-14	15-29	30-64	65 y más
Ambos Sexos	14	4	3	5	1	1
Varones	8	2	2	3	0	1
Mujeres	6	2	1	2	1	0

Total de Viviendas:	3
Tipos de Viviendas Particulares:	Rancho (66,7%), Casa (33,3%)
Promedio de Habitantes por Vivienda:	4,7
Promedio de Años de Estudio:	0,0
Con Partida de Nacimiento:	0,0%
Con Cédula de Identidad:	0,0%

Actividades Económicas

Caza y Pesca:	Sí realiza	Armadillo, Cerdo silvestre, Conejo, Peces, Lagarto, Otros
Recolección:	Sí realiza	Cogollo de palma, Jakarati'á, Guembé, Miel silvestre, Guavirá, Otros
Artesanía:	Sí realiza	Algodón, Takuapí, Guembepí, Pluma, Madera, Otros
Población Económicamente Activa:		6 Personas
Tasa de Actividad:		75,0%
Ocupación Principal:		Agricultor (83,3%), Artesano de la madera (16,7%)
Tipos de Cultivos por Vivienda:		Maíz (100,0%), Mandioca (100,0%), Poroto (100,0%), Sandía (100,0%), Melón (100,0%)

Servicios

Local Escolar (Escuela/Colegio):	No tiene
Centro o Puesto de Salud:	No tiene
Tipo de Luz en la Vivienda:	Fogón (100,0%)
Tipo de Agua en la Vivienda:	Tajamar, naciente (100,0%)

Comunidad Jukeri - Aldea Tres Marías

Localización Geográfica

Departamento:	Itapúa
Distrito:	Itapúa Poty
Área:	Rural

Distancias

De la Capital Departamental (Itapúa):	151 Kilómetros
De la Cabecera Distrital (Itapúa Poty):	41 Kilómetros

Identificación Cultural - Jurídica

Familia Lingüística:	Guaraní
Etnia:	Mbyá (96,9%), Pâî Tavyterâ (1,6%), No Indígena (1,5%)
Lengua Hablada:	Mbyá (85,7%), Guaraní (14,3%)

Condición Sociodemográfica

Población según grupos de edad

	Total	0-4	5-14	15-29	30-64	65 y más
Ambos Sexos	64	11	19	10	21	3
Varones	33	5	13	2	12	1
Mujeres	31	6	6	8	9	2

Total de Viviendas:	15
Tipos de Viviendas Particulares:	Rancho (78,6%), Casa (21,4%)
Promedio de Habitantes por Vivienda:	4,6
Promedio de Años de Estudio:	0,0
Con Partida de Nacimiento:	10,9%
Con Cédula de Identidad:	1,6%

Actividades Económicas

Caza y Pesca:	Sí realiza	Armadillo, Conejillo, Conejo Aves silvestres, Venado, Otros
Recolección:	Sí realiza	Cogollo de palma, Jakarati'á, Guembé, Miel silvestre, Guavirá, Otros
Artesanía:	Sí realiza	Hoja de palma, Takuara, Takuapí, Guembepí, Pluma, Otros
Población Económicamente Activa:		13 Personas
Tasa de Actividad:		31,0%
Ocupación Principal:		Agricultor (100,0%)
Tipos de Cultivos por Vivienda:		Maíz (86,7%), Mandioca (86,7%), Poroto (86,7%), Sandía (80,0%), Melón (80,0%)

Servicios

Local Escolar (Escuela/Colegio):	No tiene
Centro o Puesto de Salud:	No tiene
Tipo de Luz en la Vivienda:	Fogón (64,3%), Lampium, vela, candil (35,7%)
Tipo de Agua en la Vivienda:	Tajamar, naciente (100,0%)

Comunidad Ka'aguy Pa'û

Localización Geográfica

Departamento:	Caazapá
Distrito:	Tavaí
Área:	Rural

Distancias

De la Capital Departamental (Caazapá):	135 Kilómetros
De la Cabecera Distrital (Tavaí):	16 Kilómetros

Identificación Cultural - Jurídica

Familia Lingüística:	Guaraní
Etnia:	Mbyá (100,0%)
Lengua Hablada:	Mbyá (100,0%)
Personería Jurídica:	No tiene
Situación de la Tierra:	Sin tierra propia (en trámite)

Condición Sociodemográfica

Población según grupos de edad

	Total	0-4	5-14	15-29	30-64	65 y más
Ambos Sexos	23	6	8	4	4	1
Varones	13	3	5	1	3	1
Mujeres	10	3	3	3	1	0

Total de Viviendas:	6
Tipos de Viviendas Particulares:	Rancho (66,7%), Casa (33,3%)
Promedio de Habitantes por Vivienda:	4,6
Promedio de Años de Estudio:	0,2
Con Partida de Nacimiento:	8,7%
Con Cédula de Identidad:	8,7%

Actividades Económicas

Caza y Pesca:	Sí realiza	Carpincho, Armadillo, Conejillo, Conejo, Peces, Otros
Recolección:	Sí realiza	Cogollo de palma, Coco, Ñangapiry, Jakarati'á, Guembé, Otros
Artesanía:	Sí realiza	Madera, Takuapí
Población Económicamente Activa:		6 personas
Tasa de Actividad:		54,5%
Ocupación Principal:		Artesanos de la madera (83,3%)
Tipos de Cultivos por Vivienda:		Maíz (16,7%), Mandioca (16,7%), Poroto (16,7%), Batata (16,7%), Sandía (16,7%)

Servicios

Local Escolar (Escuela/Colegio):	No tiene
Centro o Puesto de Salud:	No tiene
Tipo de Luz en la Vivienda:	Fogón (100,0%)
Tipo de Agua en la Vivienda:	Tajamar, naciente (80,0%), Pozo sin Bomba (20,0%)

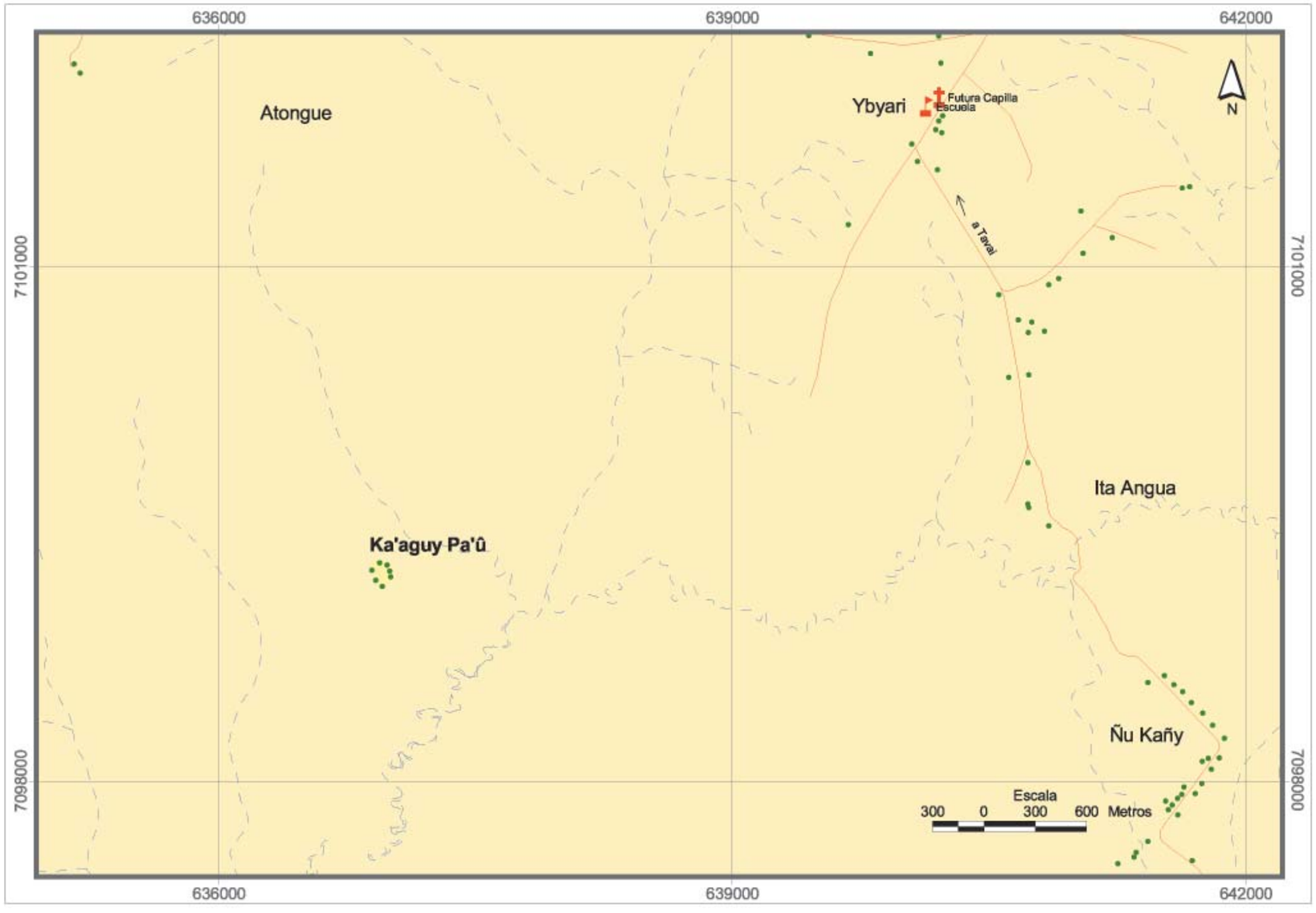

Ubicación en el País



Ubicación en el Departamento



Ubicación en el Distrito



Referencias

- Viviendas
- Escuela
- Iglesia
- Puesto de Salud
- Comercio y Servicio
- Cooperativa
- Cementerio
- Cancha de fútbol
- Antena
- Tanque de Agua
- Portón
- Puente
- Otras Referencias
- Hidrografía
- Vías asfaltadas
- Vías no asfaltadas
- Área aproximada de la Comunidad

Comunidad Karumbey

Localización Geográfica

Departamento:	Caazapá
Distrito:	Tavaí
Área:	Rural

Distancias

De la Capital Departamental (Caazapá):	134 Kilómetros
De la Cabecera Distrital (Tavaí):	39 Kilómetros

Identificación Cultural - Jurídica

Familia Lingüística:	Guaraní
Etnia:	Mbyá (100,0%)
Lengua Hablada:	Mbyá (100,0%)
Personería Jurídica:	Sí tiene
Situación de la Tierra:	Con tierra propia

Condición Sociodemográfica

Población según grupos de edad

	Total	0-4	5-14	15-29	30-64	65 y más
Ambos Sexos	93	21	28	24	15	5
Varones	40	6	10	14	8	2
Mujeres	53	15	18	10	7	3

Total de Viviendas:	20
Tipos de Viviendas Particulares:	Rancho (90,0%), Casa (5,0%), Temporal (5,0%)
Promedio de Habitantes por Vivienda:	4,7
Promedio de Años de Estudio:	0,0
Con Partida de Nacimiento:	1,1%
Con Cédula de Identidad:	1,1%

Actividades Económicas

Caza y Pesca:	Sí realiza	Armadillo, Cerdo silvestre, Conejillo, Conejo, Peces, Otros
Recolección:	Sí realiza	Cogollo de palma, Ñangapiry, Jakarati'á, Guembé, Miel silvestre, Otros
Artesanía:	Sí realiza	Takuapí, Guembepí, Madera
Población Económicamente Activa:		40 personas
Tasa de Actividad:		75,5%
Ocupación Principal:		Agricultor (80,0%), Artesanos de la madera (15,0%), Albañil (5,0%)
Tipos de Cultivos por Vivienda:		Maíz (95,0%), Mandioca (95,0%), Batata (95,0%), Sandía (70,0%), Melón (65,0%)

Servicios

Local Escolar (Escuela/Colegio):	No tiene
Centro o Puesto de Salud:	No tiene
Tipo de Luz en la Vivienda:	Fogón (55,0%), Lampium, vela, candil (45,0%)
Tipo de Agua en la Vivienda:	Tajamar, naciente (95,0%), Pozo sin Bomba (5,0%)

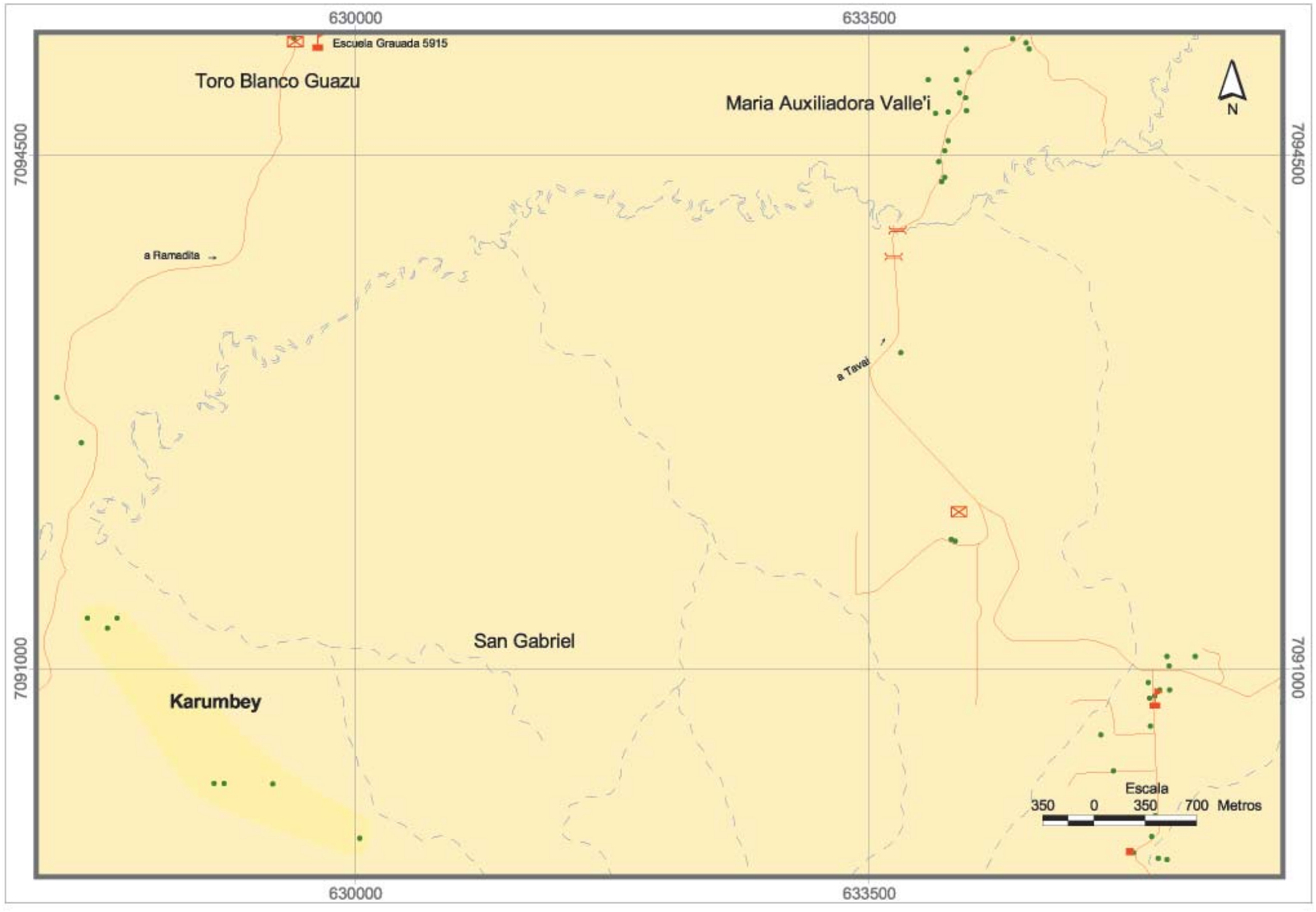

Ubicación en el País



Ubicación en el Departamento



Ubicación en el Distrito



Referencias

- Viviendas
- Escuela
- Iglesia
- Puesto de Salud
- Comercio y Servicio
- Cooperativa
- Cementerio
- Cancha de fútbol
- Antena
- Tanque de Agua
- Portón
- Puente
- Otras Referencias
- Hidrografía
- Vías asfaltadas
- Vías no asfaltadas
- Área aproximada de la Comunidad

Comunidad Kokuere Guazu

Localización Geográfica

Departamento:	Caazapá
Distrito:	Tavaí
Área:	Rural

Distancias

De la Capital Departamental (Caazapá):	157 Kilómetros
De la Cabecera Distrital (Tavaí):	16 Kilómetros

Identificación Cultural - Jurídica

Familia Lingüística:	Guaraní
Etnia:	Mbyá (100,0%)
Lengua Hablada:	Mbyá (100,0%)
Personería Jurídica:	Sí tiene
Situación de la Tierra:	Con tierra propia

Condición Sociodemográfica

Población según grupos de edad

	Total	0-4	5-14	15-29	30-64	65 y más
Ambos Sexos	149	36	48	31	28	6
Varones	82	19	24	18	16	5
Mujeres	67	17	24	13	12	1

Total de Viviendas:	28
Tipos de Viviendas Particulares:	Rancho (85,7%), Casa (10,7%), Temporal (3,6%)
Promedio de Habitantes por Vivienda:	5,3
Promedio de Años de Estudio:	0,1
Con Partida de Nacimiento:	11,4%
Con Cédula de Identidad:	4,0%

Actividades Económicas

Caza y Pesca:	Sí realiza	Carpincho, Armadillo, Cerdo silvestre, Conejillo, Conejo, Otros
Recolección:	Sí realiza	Cogollo de palma, Jakarati'á, Guembé, Miel silvestre, Guavirá, Otros
Artesanía:	Sí realiza	Takuapí, Guembepí, Pluma, Madera, Barro
Población Económicamente Activa:		53 personas
Tasa de Actividad:		60,9%
Ocupación Principal:		Agricultor (92,5%), Peón agropecuario (3,8%), Artesanos de la madera (1,9%), Carpintero (1,9%)
Tipos de Cultivos por Vivienda:		Maíz (96,4%), Mandioca (96,4%), Poroto (92,9%), Batata (78,6%), Caña de azúcar (75,0%)

Servicios

Local Escolar (Escuela/Colegio):	No tiene
Centro o Puesto de Salud:	No tiene
Tipo de Luz en la Vivienda:	Fogón (60,7%), Lampium, vela, candil (39,3%)
Tipo de Agua en la Vivienda:	Tajamar, naciente (89,3%), Pozo sin Bomba (10,7%)

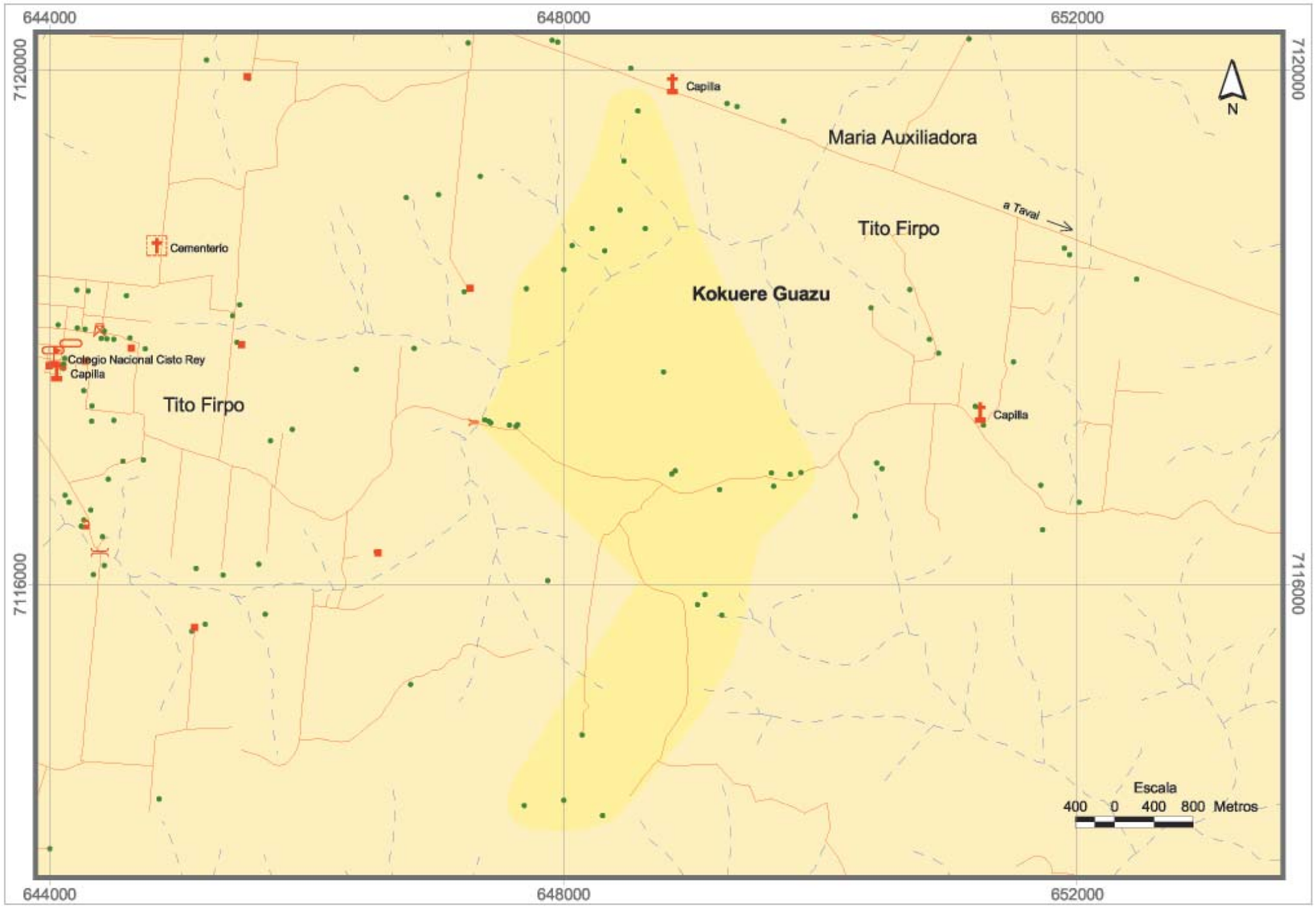

Ubicación en el País



Ubicación en el Departamento



Ubicación en el Distrito



Referencias

- Viviendas
- Escuela
- Iglesia
- Puesto de Salud
- Comercio y Servicio
- Cooperativa
- Cementerio
- Cancha de fútbol
- Antena
- Tanque de Agua
- Portón
- Puente
- Otras Referencias
- Hidrografía
- Vías asfaltadas
- Vías no asfaltadas
- Área aproximada de la Comunidad

Comunidad Ñu Kañy - Gaona-Paso Ita

Localización Geográfica

Departamento:	Caazapá
Distrito:	Tavaí
Área:	Rural

Distancias

De la Capital Departamental (Caazapá):	141 Kilómetros
De la Cabecera Distrital (Tavaí):	21 Kilómetros

Identificación Cultural - Jurídica

Familia Lingüística:	Guaraní
Etnia:	Mbyá (100,0%)
Lengua Hablada:	Mbyá (100,0%)
Personería Jurídica:	No tiene
Situación de la Tierra:	Sin tierra propia (sin trámite)

Condición Sociodemográfica

Población según grupos de edad

	Total	0-4	5-14	15-29	30-64	65 y más
Ambos Sexos	32	6	8	7	9	2
Varones	16	6	0	4	4	2
Mujeres	16	0	8	3	5	0

Total de Viviendas:	6
Tipos de Viviendas Particulares:	Rancho (100,0%)
Promedio de Habitantes por Vivienda:	5,3
Promedio de Años de Estudio:	0,0
Con Partida de Nacimiento:	0,0%
Con Cédula de Identidad:	0,0%

Actividades Económicas

Caza y Pesca:	Sí realiza	Carpincho, Armadillo, Conejillo, Conejo, Peces, Otros
Recolección:	Sí realiza	Cogollo de palma, Coco, Ñangapiry, Jakarati'á, Guembé, Otros
Artesanía:	Sí realiza	Takuapí, Guembepí, Madera, Barro
Población Económicamente Activa:		15 personas
Tasa de Actividad:		71,4%
Ocupación Principal:		Agricultor (80,0%), Peón agropecuario (20,0%)
Tipos de Cultivos por Vivienda:		Maíz (100,0%), Mandioca (100,0%), Batata (100,0%), Sandía (100,0%), Melón (100,0%)

Servicios

Local Escolar (Escuela/Colegio):	No tiene
Centro o Puesto de Salud:	No tiene
Tipo de Luz en la Vivienda:	Fogón (83,3%), Lampium, vela, candil (16,7%)
Tipo de Agua en la Vivienda:	Tajamar, naciente (100,0%)

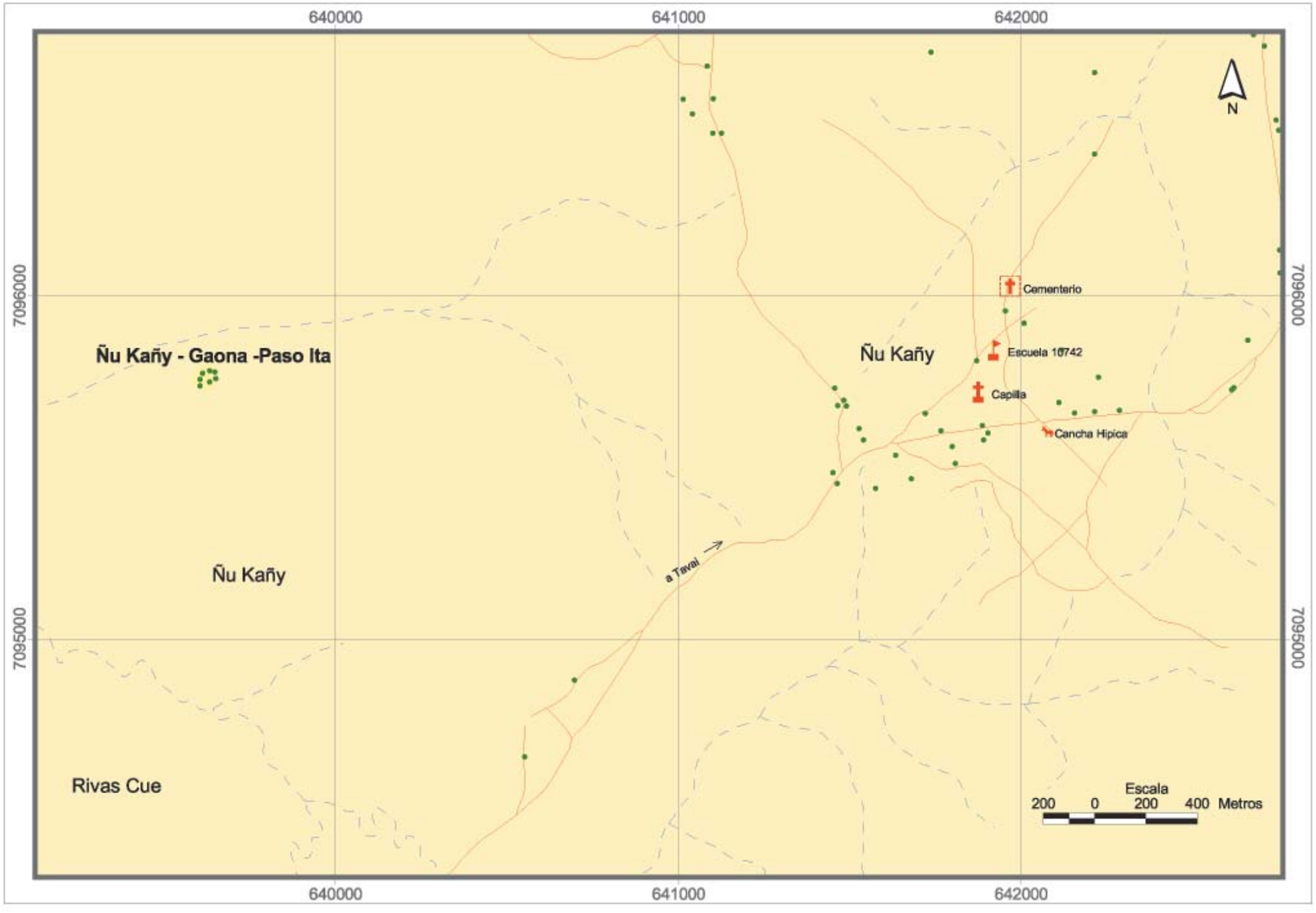

Ubicación en el País



Ubicación en el Departamento

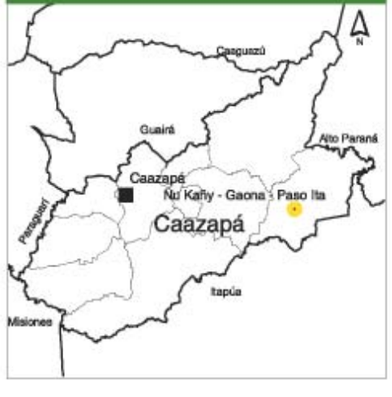

Ubicación en el Distrito



Referencias

- Viviendas
- Escuela
- Iglesia
- Puesto de Salud
- Comercio y Servicio
- Cooperativa
- Cementerio
- Cancha de fútbol
- Antena
- Tanque de Agua
- Portón
- Puente
- Otras Referencias
- Hidrografía
- Vías asfaltadas
- Vías no asfaltadas
- Área aproximada de la Comunidad

Comunidad Tuna

Localización Geográfica

Departamento:	Caazapá
Distrito:	Tavaí
Área:	Rural

Distancias

De la Capital Departamental (Caazapá):	152 Kilómetros
De la Cabecera Distrital (Tavaí):	11 Kilómetros

Identificación Cultural - Jurídica

Familia Lingüística:	Guaraní
Etnia:	Mbyá (100,0%)
Lengua Hablada:	Mbyá (100,0%)
Personería Jurídica:	Sí tiene
Situación de la Tierra:	Con tierra propia

Condición Sociodemográfica

Población según grupos de edad

	Total	0-4	5-14	15-29	30-64	65 y más
Ambos Sexos	75	14	25	12	24	0
Varones	40	7	13	6	14	0
Mujeres	35	7	12	6	10	0

Total de Viviendas:	15
Tipos de Viviendas Particulares:	Rancho (100,0%)
Promedio de Habitantes por Vivienda:	5,0
Promedio de Años de Estudio:	0,0
Con Partida de Nacimiento:	0,0%
Con Cédula de Identidad:	0,0%

Actividades Económicas

Caza y Pesca:	Sí realiza	Carpincho, Armadillo, Cerdo silvestre, Conejillo, Conejo, Otros
Recolección:	Sí realiza	Cogollo de palma, Ñangapiry, Jakarati'á, Guembé, Miel silvestre, Otros
Artesanía:	Sí realiza	Takuapí, Guembepí, Madera
Población Económicamente Activa:		42 personas
Tasa de Actividad:		87,5%
Ocupación Principal:		Agricultor (61,9%), Artesanos de la madera (38,1%)
Tipos de Cultivos por Vivienda:		Maíz (100,0%), Mandioca (100,0%), Poroto (100,0%), Batata (93,3%), Yerba mate (73,3%)

Servicios

Local Escolar (Escuela/Colegio):	No tiene
Centro o Puesto de Salud:	No tiene
Tipo de Luz en la Vivienda:	Fogón (100,0%)
Tipo de Agua en la Vivienda:	Tajamar, naciente (100,0%)

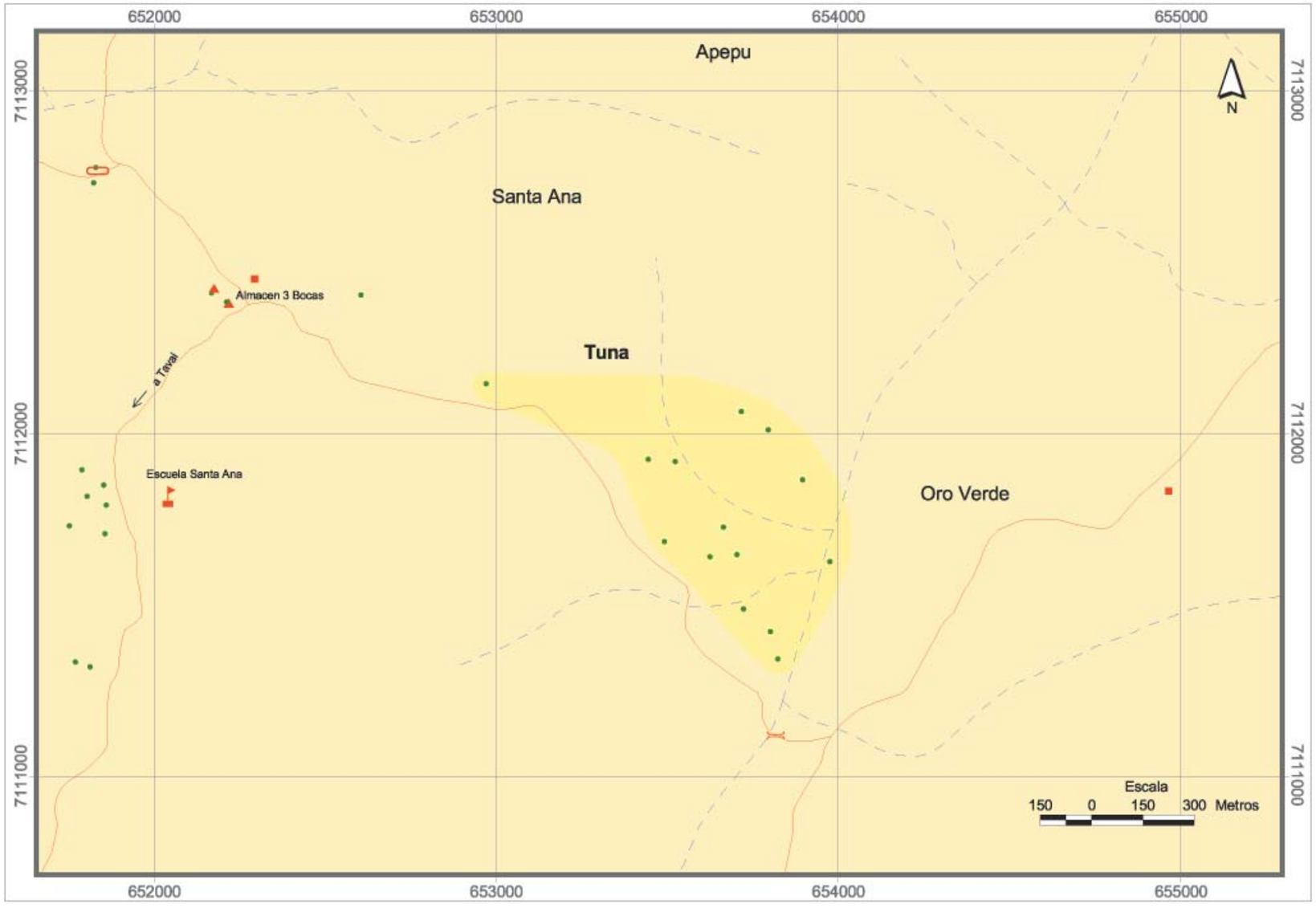

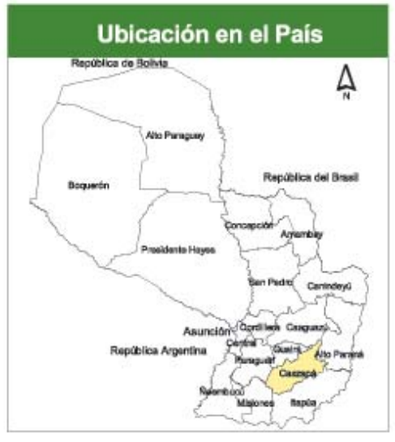







Comunidad Arroyo Morotî

Localización Geográfica

Departamento:	Itapúa
Distrito:	Alto Verá
Área:	Rural

Distancias

De la Capital Departamental (Encarnación):	142 Kilómetros
De la Cabecera Distrital (Alto Verá):	34 Kilómetros

Identificación Cultural - Jurídica

Familia Lingüística:	Guaraní
Etnia:	Mbyá (100,0%)
Lengua Hablada:	Mbyá (100,0%)
Personería Jurídica:	Sí tiene
Situación de la Tierra:	Sin tierra propia (en trámite)

Condición Sociodemográfica

Población según grupos de edad

	Total	0-4	5-14	15-29	30-64	65 y más
Ambos Sexos	51	13	12	14	12	0
Varones	29	9	7	6	7	0
Mujeres	22	4	5	8	5	0

Total de Viviendas:	13
Tipos de Viviendas Particulares:	Rancho (84,6%), Casa (7,7%), Galpón (7,7%)
Promedio de Habitantes por Vivienda:	3,9
Promedio de Años de Estudio:	0,1
Con Partida de Nacimiento:	7,8%
Con Cédula de Identidad:	3,9%

Actividades Económicas

Caza y Pesca:	Sí realiza	Armadillo, Cerdo silvestre, Venado, Coatí, Tapir, Otros
Recolección:	Sí realiza	Jakarati'á, Guembé, Miel silvestre, Guavirá, Pakurí, Otros
Artesanía:	Sí realiza	Takuapí, Guembepí, Otro material
Población Económicamente Activa:		20 personas
Tasa de Actividad:		66,7%
Ocupación Principal:		Agricultura (93,8%), Artesano de la madera (6,3%)
Tipos de Cultivos por Vivienda:		Maíz (84,6%), Mandioca (84,6%), Poroto (84,6%), Batata (69,2%), Sandía (53,8%)

Servicios

Local Escolar (Escuela/Colegio):	No tiene
Centro o Puesto de Salud:	No tiene
Tipo de Luz en la Vivienda:	Fogón (69,2%), Lampium, vela, candil (30,8%)
Tipo de Agua en la Vivienda:	Tajamar, naciente (100,0%)

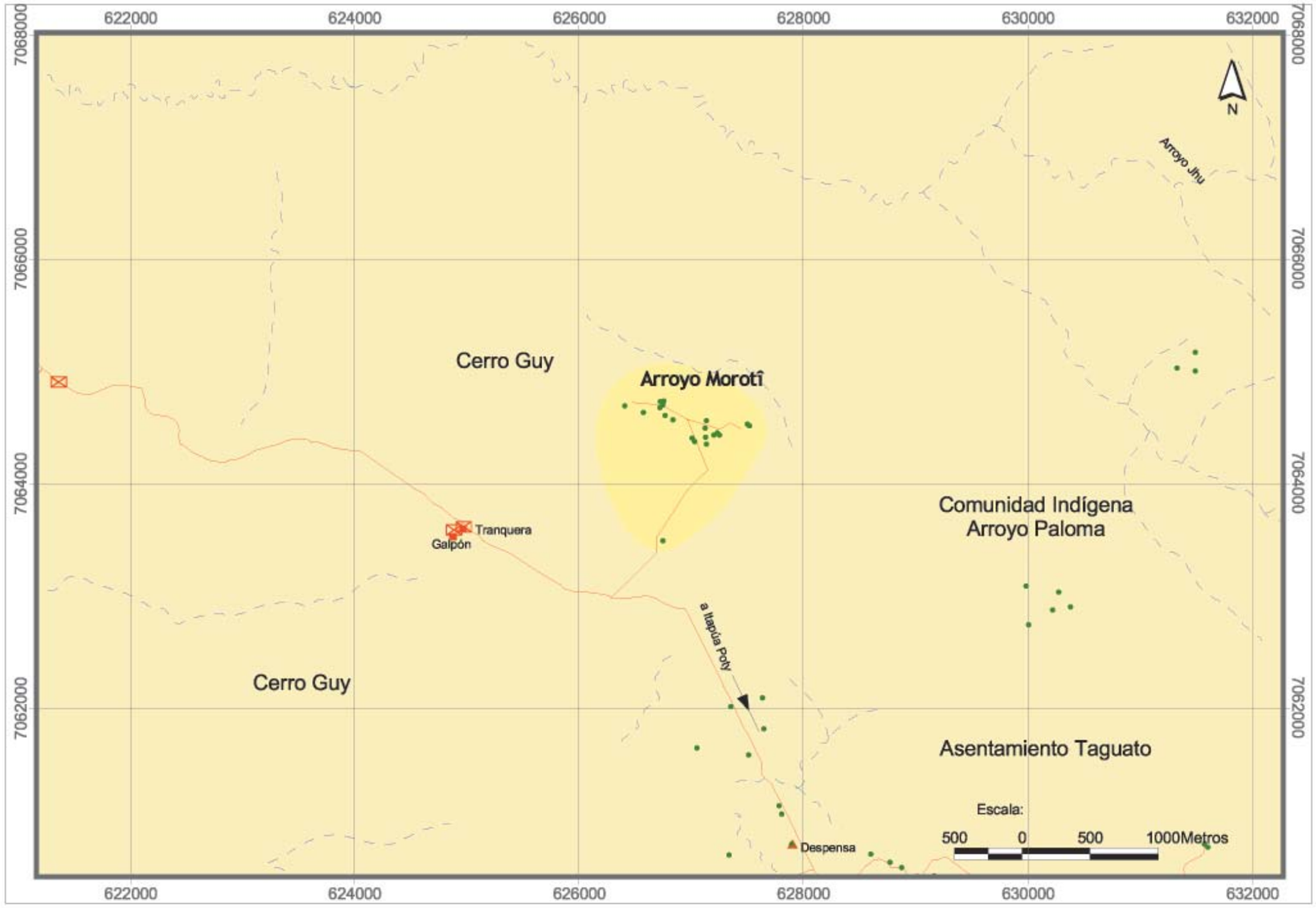

Ubicación en el País



Ubicación en el Departamento



Ubicación en el Distrito

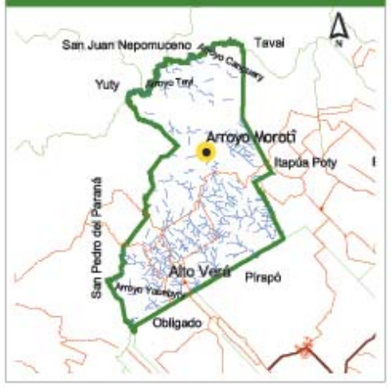

Referencias

- Viviendas
- Escuela
- Iglesia
- Puesto de Salud
- Comercio y Servicio
- Cooperativa
- Cementerio
- Cancha de fútbol
- Antena
- Tanque de Agua
- Portón
- Puente
- Otras Referencias
- Hidrografía
- Vías asfaltadas
- Vías no asfaltadas
- Área aproximada de la Comunidad

Comunidad Ko'êju

Localización Geográfica

Departamento:	Itapúa
Distrito:	Alto Verá
Área:	Rural

Distancias

De la Capital Departamental (Encarnación):	120 Kilómetros
De la Cabecera Distrital (Alto Verá):	12 Kilómetros

Identificación Cultural - Jurídica

Familia Lingüística:	Guaraní
Etnia:	Mbyá (100,0%)
Lengua Hablada:	Mbyá (66,7%), Guaraní (33,3%)
Personería Jurídica:	Sí tiene
Situación de la Tierra:	Con tierra propia

Condición Sociodemográfica

Población según grupos de edad

	Total	0-4	5-14	15-29	30-64	65 y más
Ambos Sexos	70	13	24	12	20	1
Varones	41	10	11	6	13	1
Mujeres	29	3	13	6	7	0

Total de Viviendas:	16
Tipos de Viviendas Particulares:	Rancho(87,5%), Casa (12,5%)
Promedio de Habitantes por Vivienda:	4,7
Promedio de Años de Estudio:	1,7
Con Partida de Nacimiento:	62,9%
Con Cédula de Identidad:	18,6%

Actividades Económicas

Caza y Pesca:	No realiza	-
Recolección:	Sí realiza	Cogollo de palma, Jakarati'á, Guembé, Miel silvestre, Guavirá, Otros
Artesanía:	Sí realiza	Takuapí, Guembepí, Madera, Otro material
Población Económicamente Activa:		21 personas
Tasa de Actividad:		45,7%
Ocupación Principal:		Agricultura (76,2%), Artesano de la madera (19,0%), Lavandero y planchador manual (4,8%)
Tipos de Cultivos por Vivienda:		Mandioca (93,8%), Maíz (87,5%), Sandía (87,5%), Yerba mate (75,0%), Otro cultivo (75,0%)

Servicios

Local Escolar (Escuela/Colegio):	No tiene
Centro o Puesto de Salud:	No tiene
Tipo de Luz en la Vivienda:	Fogón (60,0%), Lampium, vela, candil (40,0%)
Tipo de Agua en la Vivienda:	Tajamar, naciente (93,3%), Pozo sin Bomba (6,7%)

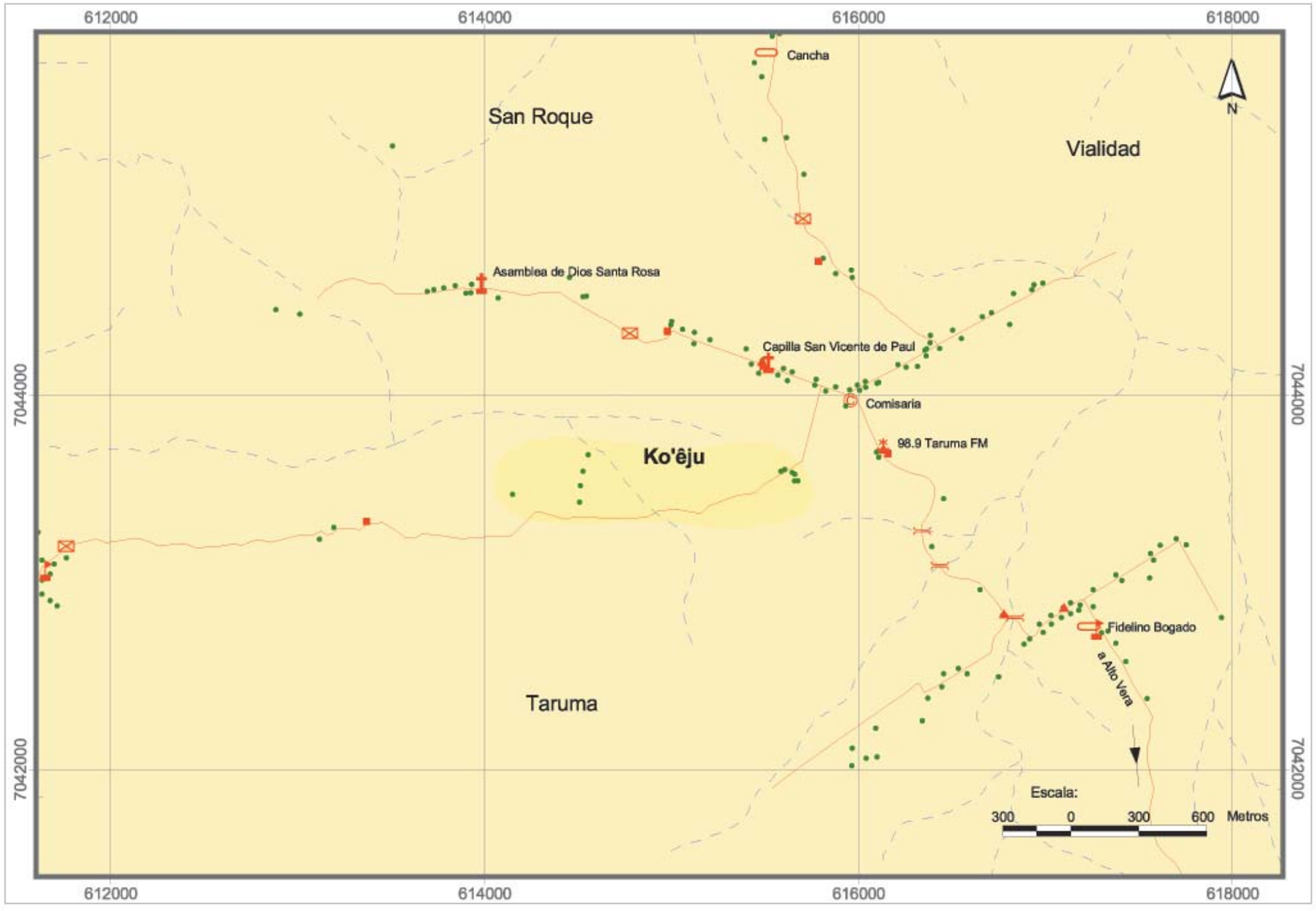

Ubicación en el País



Ubicación en el Departamento



Ubicación en el Distrito

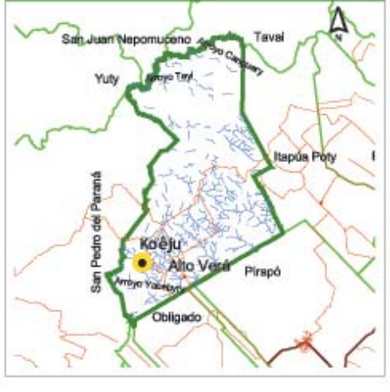

Referencias

- Viviendas
- Escuela
- Iglesia
- Puesto de Salud
- Comercio y Servicio
- Cooperativa
- Cementerio
- Cancha de fútbol
- Antena
- Tanque de Agua
- Portón
- Puente
- Otras Referencias
- Hidrografía
- Vías asfaltadas
- Vías no asfaltadas
- Área aproximada de la Comunidad

Comunidad Mberu - Pirapo'i

Localización Geográfica

Departamento:	Itapúa
Distrito:	Alto Verá
Área:	Rural

Distancias

De la Capital Departamental (Encarnación):	122 Kilómetros
De la Cabecera Distrital (Alto Verá):	14 Kilómetros

Identificación Cultural - Jurídica

Familia Lingüística:	Guaraní
Etnia:	Mbyá (100,0%)
Lengua Hablada:	Mbyá (100,0%)
Personería Jurídica:	Sí tiene
Situación de la Tierra:	Con tierra propia

Condición Sociodemográfica

Población según grupos de edad

	Total	0-4	5-14	15-29	30-64	65 y más
Ambos Sexos	81	14	30	18	18	1
Varones	44	8	15	11	10	0
Mujeres	37	6	15	7	8	1

Total de Viviendas:	22
Tipos de Viviendas Particulares:	Rancho (63,6%), Casa (18,2%), Temporal (18,2%)
Promedio de Habitantes por Vivienda:	4,3
Promedio de Años de Estudio:	0,1
Con Partida de Nacimiento:	3,7%
Con Cédula de Identidad:	2,5%

Actividades Económicas

Caza y Pesca:	Sí realiza	Armadillo, Aves silvestres, Venado, Coatí, Mono
Recolección:	Sí realiza	Cogollo de palma, Ñangapiry, Jakarati'á, Guembé, Miel silvestre, Otros
Artesanía:	Sí realiza	Takuapí, Guembepí, Madera, Otro material
Población Económicamente Activa:		7 personas
Tasa de Actividad:		14,6%
Ocupación Principal:		Agricultura (85,7%), Peón agropecuario (14,3%)
Tipos de Cultivos por Vivienda:		Mandioca (72,7%), Maíz (68,2%), Poroto (68,2%), Sandía (63,6%), Melón (59,1%)

Servicios

Local Escolar (Escuela/Colegio):	No tiene
Centro o Puesto de Salud:	No tiene
Tipo de Luz en la Vivienda:	Fogón (78,9%), Lampium, vela, candil (21,1%)
Tipo de Agua en la Vivienda:	Tajamar, naciente (78,9%), Pozo sin Bomba (21,1%)

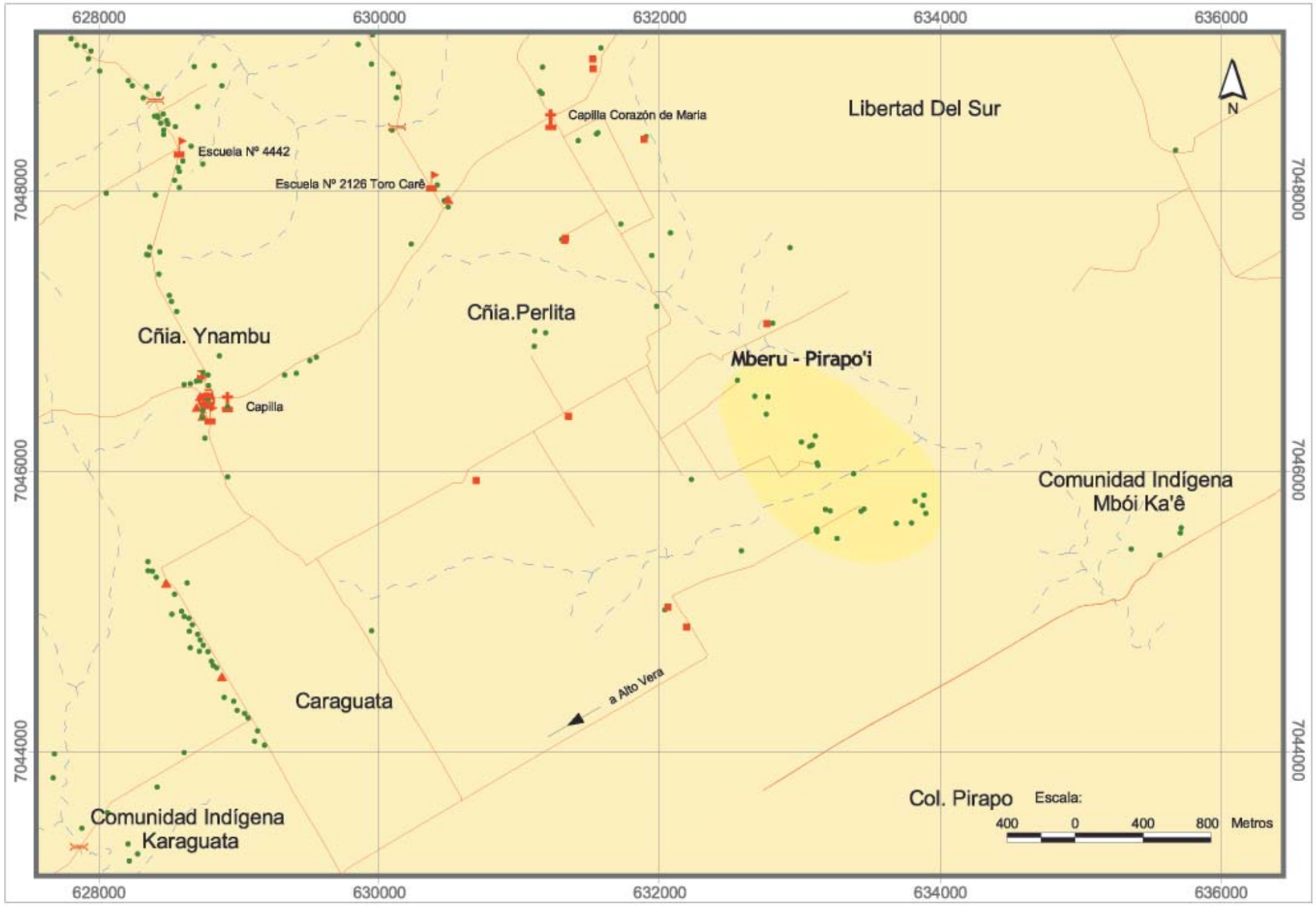

Ubicación en el País



Ubicación en el Departamento



Ubicación en el Distrito



Referencias

- Viviendas
- Escuela
- Iglesia
- Puesto de Salud
- Comercio y Servicio
- Cooperativa
- Cementerio
- Cancha de fútbol
- Antena
- Tanque de Agua
- Portón
- Puente
- Otras Referencias
- Hidrografía
- Vías asfaltadas
- Vías no asfaltadas
- Área aproximada de la Comunidad

Comunidad Mbói Ka'ê

Localización Geográfica

Departamento:	Itapúa
Distrito:	Alto Verá
Área:	Rural

Distancias

De la Capital Departamental (Encarnación):	134 Kilómetros
De la Cabecera Distrital (Alto Verá):	26 Kilómetros

Identificación Cultural - Jurídica

Familia Lingüística:	Guaraní
Etnia:	Mbyá (99,2%), No Indígena (0,8%)
Lengua Hablada:	Mbyá (66,7%), Guaraní (33,3%)
Personería Jurídica:	Sí tiene
Situación de la Tierra:	Con tierra propia

Condición Sociodemográfica

Población según grupos de edad

	Total	0-4	5-14	15-29	30-64	65 y más
Ambos Sexos	119	23	41	27	26	2
Varones	67	15	20	17	14	1
Mujeres	52	8	21	10	12	1

Total de Viviendas:	27
Tipos de Viviendas Particulares:	Rancho (92,6%), Casa (7,4%)
Promedio de Habitantes por Vivienda:	4,4
Promedio de Años de Estudio:	0,7
Con Partida de Nacimiento:	39,5%
Con Cédula de Identidad:	25,2%

Actividades Económicas

Caza y Pesca:	Sí realiza	Armadillo, Aves silvestres, Venado, Coatí
Recolección:	Sí realiza	Jakarati'á, Guembé, Miel Silvestre, Pakurí
Artesanía:	Sí realiza	Takuara, Takuapí, Guembepí, Madera, Otro material
Población Económicamente Activa:		6 personas
Tasa de Actividad:		8,3%
Ocupación Principal:		Agricultura (66,7%), Peón agropecuario (33,3%)
Tipos de Cultivos por Vivienda:		Maíz (85,2%), Sandía (81,5%), Melón (74,1%), Poroto (66,7%), Mandioca (55,6%)

Servicios

Local Escolar (Escuela/Colegio):	Sí tiene
Centro o Puesto de Salud:	No tiene
Tipo de Luz en la Vivienda:	Fogón (55,6%), Lampium, vela, candil (40,7%), Lámpara (Kerosene, gas) (3,7%)
Tipo de Agua en la Vivienda:	Tajamar, naciente (74,1%), Pozo con Bomba (25,9%)

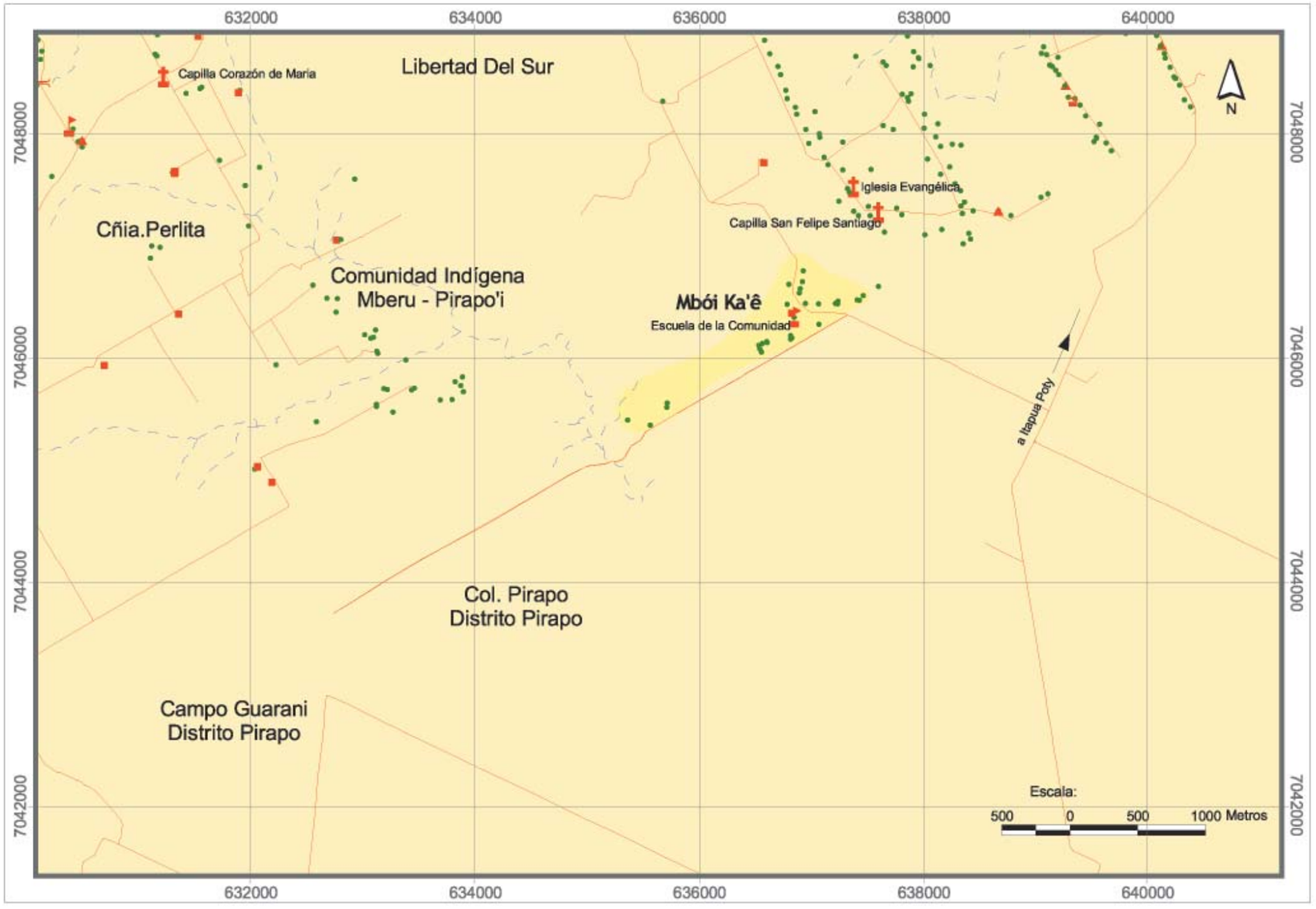





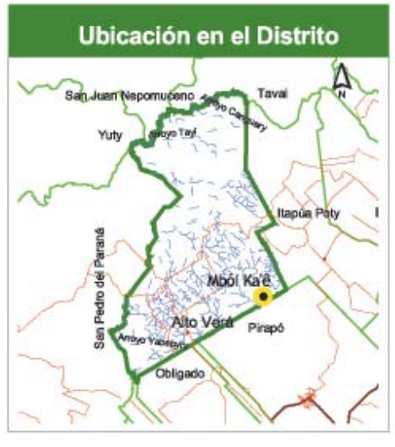



Comunidad Pindo'i

Localización Geográfica

Departamento:	Itapúa
Distrito:	Alto Verá
Área:	Rural

Distancias

De la Capital Departamental (Encarnación):	134 Kilómetros
De la Cabecera Distrital (Alto Verá):	26 Kilómetros

Identificación Cultural - Jurídica

Familia Lingüística:	Guaraní
Etnia:	Mbyá (100,0%)
Lengua Hablada:	Mbyá (100,0%)
Personería Jurídica:	Sí tiene
Situación de la Tierra:	Con tierra propia

Condición Sociodemográfica

Población según grupos de edad

	Total	0-4	5-14	15-29	30-64	65 y más
Ambos Sexos	30	5	8	6	11	0
Varones	16	2	4	4	6	0
Mujeres	14	3	4	2	5	0

Total de Viviendas:	8
Tipos de Viviendas Particulares:	Casa (50,0%), Rancho (50,0%)
Promedio de Habitantes por Vivienda:	3,8
Promedio de Años de Estudio:	0,0
Con Partida de Nacimiento:	10,0%
Con Cédula de Identidad:	10,0%

Actividades Económicas

Caza y Pesca:	Sí realiza	Armadillo, Coatí
Recolección:	Sí realiza	Cogollo de palma, Guembé, Guavirá, Miel silvestre, Guavijú, Otros
Artesanía:	Sí realiza	Guembepí, Madera, Otro material
Población Económicamente Activa:		14 personas
Tasa de Actividad:		73,7%
Ocupación Principal:		Agricultura (100,0%)
Tipos de Cultivos por Vivienda:		Maíz (100,0%), Mandioca (100,0%), Poroto (87,5%), Sandía (87,5%), Melón (62,5%)

Servicios

Local Escolar (Escuela/Colegio):	No tiene
Centro o Puesto de Salud:	No tiene
Tipo de Luz en la Vivienda:	Fogón (100,0%)
Tipo de Agua en la Vivienda:	Tajamar, naciente (100,0%)

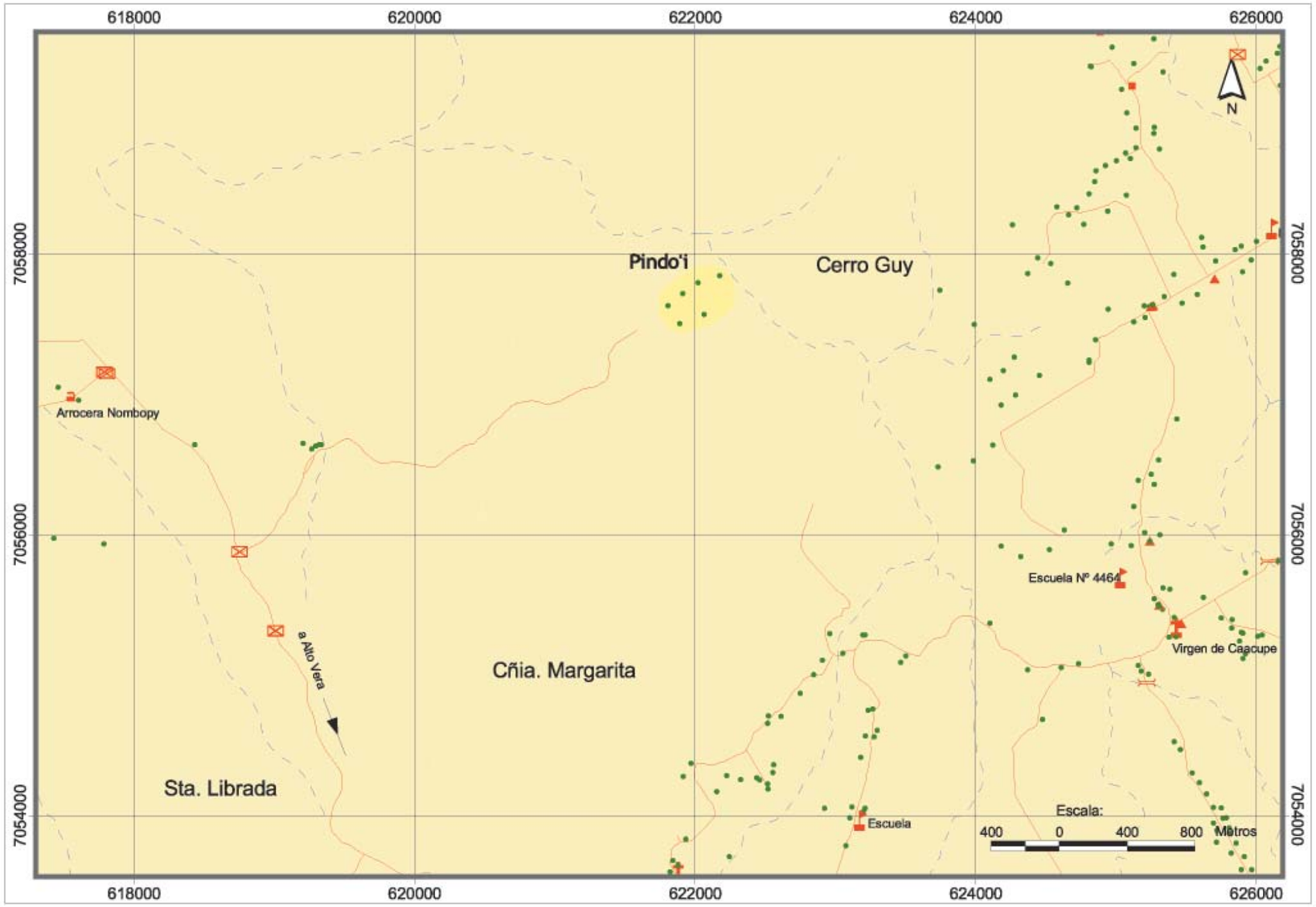

Ubicación en el País



Ubicación en el Departamento



Ubicación en el Distrito

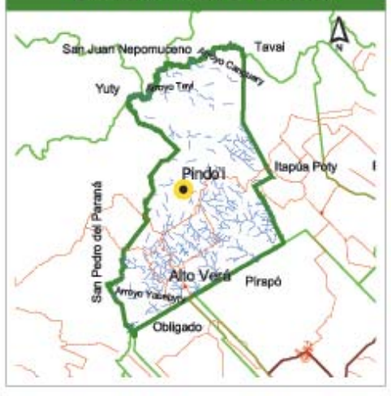

Referencias

- Viviendas
- Escuela
- Iglesia
- Puesto de Salud
- Comercio y Servicio
- Cooperativa
- Cementerio
- Cancha de fútbol
- Antena
- Tanque de Agua
- Portón
- Puente
- Otras Referencias
- Hidrografía
- Vías asfaltadas
- Vías no asfaltadas
- Área aproximada de la Comunidad

Comunidad Pindoju

Localización Geográfica

Departamento:	Itapúa
Distrito:	Alto Verá
Área:	Rural

Distancias

De la Capital Departamental (Encarnación):	128 Kilómetros
De la Cabecera Distrital (Alto Verá):	20 Kilómetros

Identificación Cultural - Jurídica

Familia Lingüística:	Guaraní
Etnia:	Mbyá (100,0%)
Lengua Hablada:	Mbyá (100,0%)
Personería Jurídica:	Sí tiene
Situación de la Tierra:	Con tierra propia

Condición Sociodemográfica

Población según grupos de edad

	Total	0-4	5-14	15-29	30-64	65 y más
Ambos Sexos	27	8	8	6	5	0
Varones	16	4	6	3	3	0
Mujeres	11	4	2	3	2	0

Total de Viviendas:	7
Tipos de Viviendas Particulares:	Rancho (71,4%), Casa (14,3%), Temporal (14,3%)
Promedio de Habitantes por Vivienda:	3,9
Promedio de Años de Estudio:	0,0
Con Partida de Nacimiento:	74,1%
Con Cédula de Identidad:	22,2%

Actividades Económicas

Caza y Pesca:	Sí realiza	Carpincho, Armadillo, Conejillo, Conejo, Lagarto, Otros
Recolección:	Sí realiza	Cogollo de palma, Coco, Ñangapiry, Jakarati'á, Guembé, Otros
Artesanía:	Sí realiza	Takuapí, Guembepí, Madera, Barro, Otro material
Población Económicamente Activa:		11 personas
Tasa de Actividad:		78,6%
Ocupación Principal:		Agricultura (87,5%), Artesano de la madera (12,5%)
Tipos de Cultivos por Vivienda:		Maíz (71,4%), Mandioca (71,4%), Poroto (71,4%), Sandía (71,4%), Algodón (71,4%)

Servicios

Local Escolar (Escuela/Colegio):	No tiene
Centro o Puesto de Salud:	No tiene
Tipo de Luz en la Vivienda:	Lampium, vela, candil (71,4%), Fogón (28,6%)
Tipo de Agua en la Vivienda:	Tajamar, naciente (85,7%), Pozo con Bomba (14,3%)

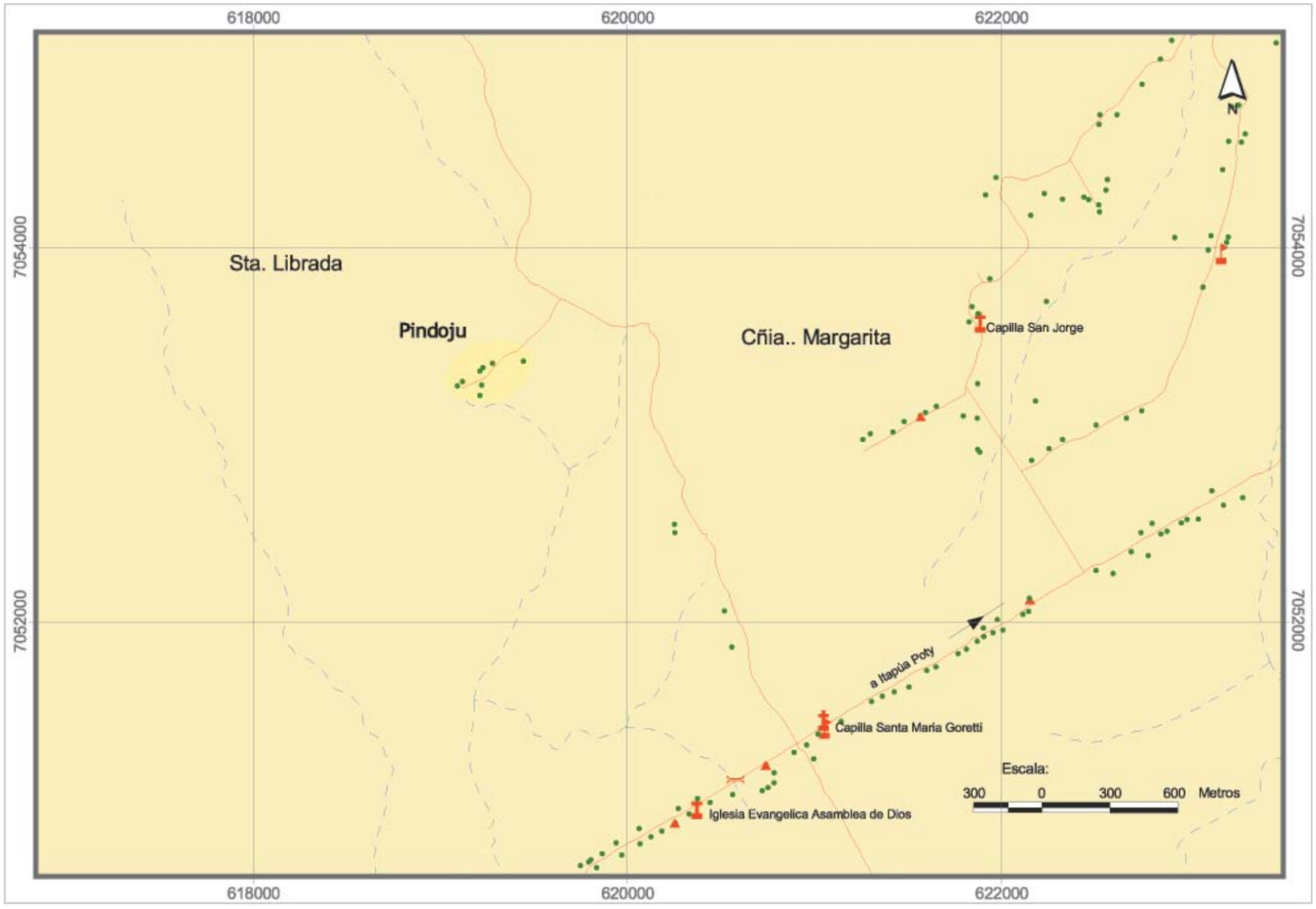

Ubicación en el País



Ubicación en el Departamento



Ubicación en el Distrito

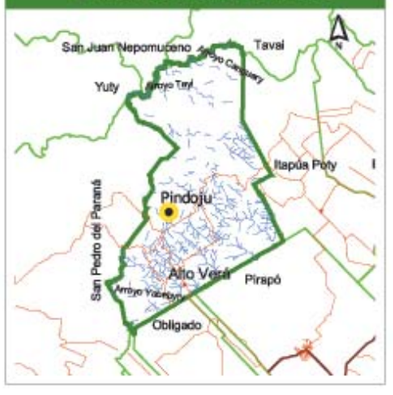

Referencias

- Viviendas
- Escuela
- Iglesia
- Puesto de Salud
- Comercio y Servicio
- Cooperativa
- Cementerio
- Cancha de fútbol
- Antena
- Tanque de Agua
- Portón
- Puente
- Otras Referencias
- Hidrografía
- Vías asfaltadas
- Vías no asfaltadas
- Área aproximada de la Comunidad

Comunidad Tîngasu

Localización Geográfica

Departamento:	Itapúa
Distrito:	Alto Verá
Área:	Rural

Distancias

De la Capital Departamental (Encarnación):	156 Kilómetros
De la Cabecera Distrital (Alto Verá):	48 Kilómetros

Identificación Cultural - Jurídica

Familia Lingüística:	Guaraní
Etnia:	Mbyá (100,0%)
Lengua Hablada:	Mbyá (100,0%)
Personería Jurídica:	No tiene
Situación de la Tierra:	Sin tierra propia (sin trámite)

Condición Sociodemográfica

Población según grupos de edad

	Total	0-4	5-14	15-29	30-64	65 y más
Ambos Sexos	31	4	10	9	8	0
Varones	14	2	3	5	4	0
Mujeres	17	2	7	4	4	0

Total de Viviendas:	9
Tipos de Viviendas Particulares:	Rancho (55,6%), Casa (44,4%)
Promedio de Habitantes por Vivienda:	3,4
Promedio de Años de Estudio:	0,0
Con Partida de Nacimiento:	0,0%
Con Cédula de Identidad:	0,0%

Actividades Económicas

Caza y Pesca:	Sí realiza	Armadillo, Lagarto, Otros
Recolección:	Sí realiza	Coco, Ñangapiry, Miel silvestre, Guavirá, Guavijú
Artesanía:	No realiza	-
Población Económicamente Activa:		9 personas
Tasa de Actividad:		45,0%
Ocupación Principal:		Agricultura (100,0%)
Tipos de Cultivos por Vivienda:		Mandioca (100,0%), Maíz (77,8%), Poroto (77,8%), Batata (55,6%), Habilla (33,3%)

Servicios

Local Escolar (Escuela/Colegio):	No tiene
Centro o Puesto de Salud:	No tiene
Tipo de Luz en la Vivienda:	Fogón (100,0%)
Tipo de Agua en la Vivienda:	Tajamar, naciente (100,0%)

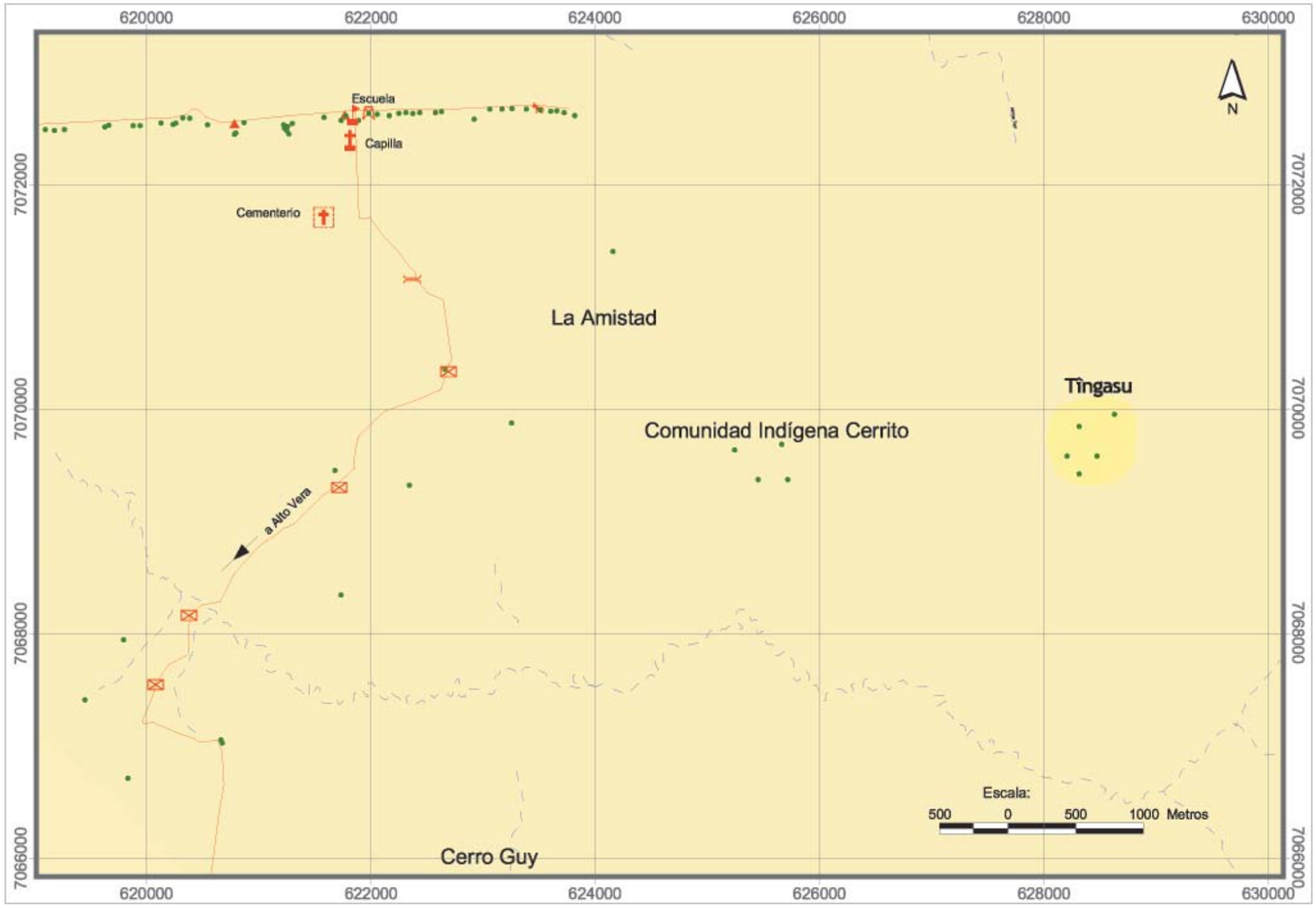

Ubicación en el País



Ubicación en el Departamento



Ubicación en el Distrito



Referencias

- Viviendas
- Escuela
- Iglesia
- Puesto de Salud
- Comercio y Servicio
- Cooperativa
- Cementerio
- Cancha de fútbol
- Antena
- Tanque de Agua
- Portón
- Puente
- Otras Referencias
- Hidrografía
- Vías asfaltadas
- Vías no asfaltadas
- Área aproximada de la Comunidad

Comunidad Arroyo Paloma

Localización Geográfica

Departamento:	Itapúa
Distrito:	Alto Verá
Área:	Rural

Distancias

De la Capital Departamental (Encarnación):	142 Kilómetros
De la Cabecera Distrital (Alto Verá):	34 Kilómetros

Identificación Cultural - Jurídica

Familia Lingüística:	Guaraní
Etnia:	Mbyá (100,0%)
Lengua Hablada:	Mbyá (80,0%), Guaraní (20,0%)
Personería Jurídica:	Sí tiene
Situación de la Tierra:	Con tierra propia

Condición Sociodemográfica

Población según grupos de edad

	Total	0-4	5-14	15-29	30-64	65 y más
Ambos Sexos	23	6	7	7	3	0
Varones	11	2	4	3	2	0
Mujeres	12	4	3	4	1	0

Total de Viviendas:	5
Tipos de Viviendas Particulares:	Rancho (100,0%)
Promedio de Habitantes por Vivienda:	4,6
Promedio de Años de Estudio:	0,3
Con Partida de Nacimiento:	0,0%
Con Cédula de Identidad:	0,0%

Actividades Económicas

Caza y Pesca:	Sí realiza	Armadillo, Conejo, Lagarto, Venado
Recolección:	No realiza	-
Artesanía:	Sí realiza	Takuapí, Guembepí, Madera
Población Económicamente Activa:		5 personas
Tasa de Actividad:		38,5%
Ocupación Principal:		Agricultura (100,0%)
Tipos de Cultivos por Vivienda:		Maíz (100,0%), Mandioca (100,0%), Poroto (100,0%), Habilla (100,0%), Maní (100,0%)

Servicios

Local Escolar (Escuela/Colegio):	No tiene
Centro o Puesto de Salud:	No tiene
Tipo de Luz en la Vivienda:	Lampium, vela, candil (100,0%)
Tipo de Agua en la Vivienda:	Tajamar, naciente (100,0%)

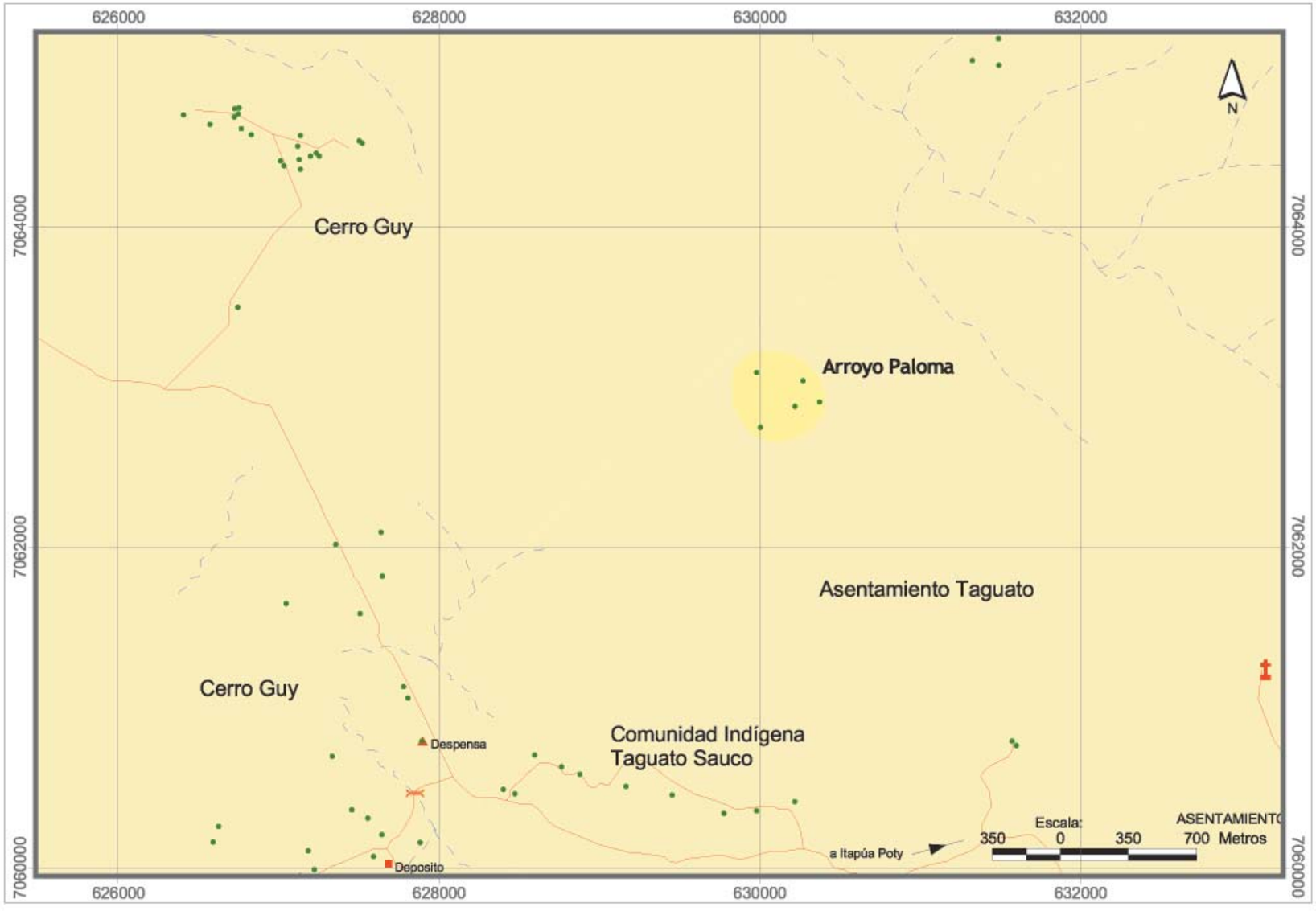

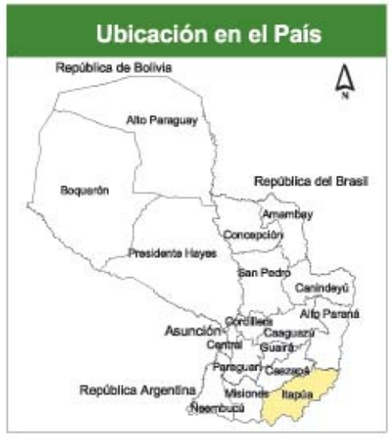



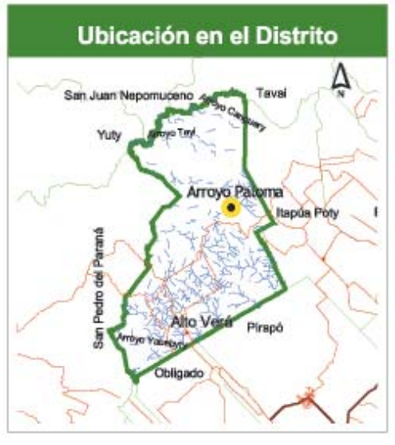



Comunidad Guapo'y

Localización Geográfica

Departamento:	Itapúa
Distrito:	Alto Verá
Área:	Rural

Distancias

De la Capital Departamental (Encarnación):	158 Kilómetros
De la Cabecera Distrital (Alto Verá):	50 Kilómetros

Identificación Cultural - Jurídica

Familia Lingüística:	Guaraní
Etnia:	Mbyá (100,0%)
Lengua Hablada:	Mbyá (100,0%)
Personería Jurídica:	No tiene
Situación de la Tierra:	Sin tierra propia (sin trámite)

Condición Sociodemográfica

Población según grupos de edad

	Total	0-4	5-14	15-29	30-64	65 y más
Ambos Sexos	93	21	22	28	22	0
Varones	44	7	10	13	14	0
Mujeres	49	14	12	15	8	0

Total de Viviendas:	19
Tipos de Viviendas Particulares:	Rancho (94,7%), Casa (5,3%)
Promedio de Habitantes por Vivienda:	4,9
Promedio de Años de Estudio:	0,0
Con Partida de Nacimiento:	0,0%
Con Cédula de Identidad:	0,0%

Actividades Económicas

Caza y Pesca:	Sí realiza	Armadillo, Conejillo, Peces, Cocodrilo, Lagarto, Otros
Recolección:	Sí realiza	Cogollo de palma, Coco, Ñangapiry, Jakarati'á, Guembé, Otros
Artesanía:	No realiza	-
Población Económicamente Activa:		30 personas
Tasa de Actividad:		50,8%
Ocupación Principal:		Agricultura (100,0%)
Tipos de Cultivos por Vivienda:		Maíz (94,7%), Mandioca (94,7%), Sandía (94,7%), Melón (94,7%), Poroto (89,5%)

Servicios

Local Escolar (Escuela/Colegio):	No tiene
Centro o Puesto de Salud:	No tiene
Tipo de Luz en la Vivienda:	Lampium, vela, candil (100,0%)
Tipo de Agua en la Vivienda:	Tajamar, naciente (100,0%)

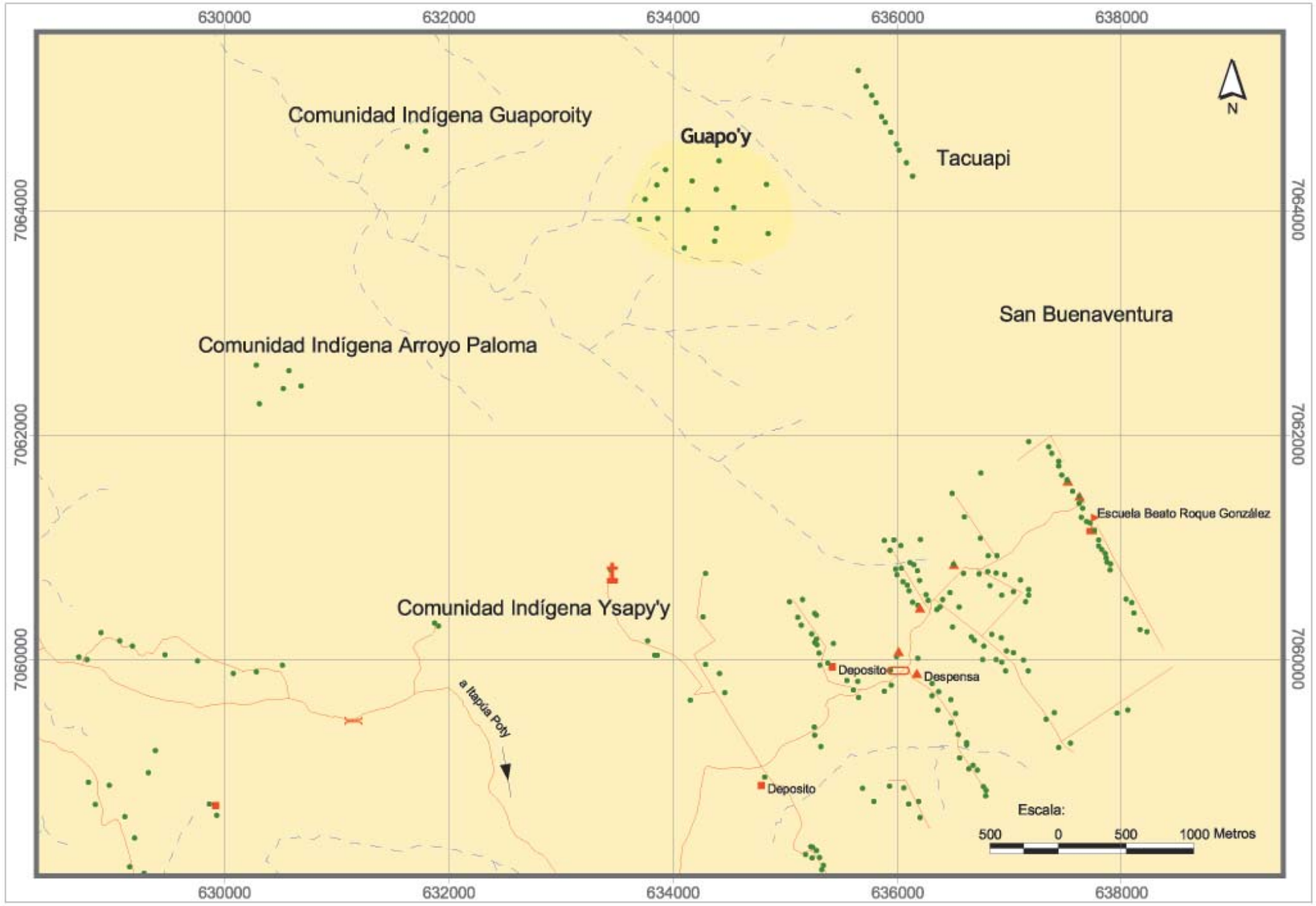

Ubicación en el País



Ubicación en el Departamento



Ubicación en el Distrito

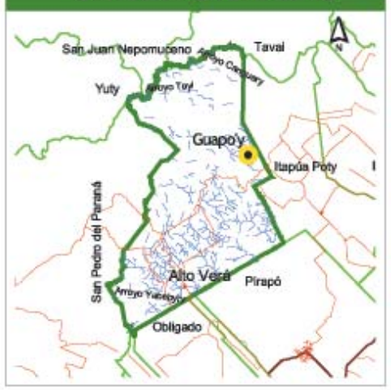

Referencias

- Viviendas
- Escuela
- Iglesia
- Puesto de Salud
- Comercio y Servicio
- Cooperativa
- Cementerio
- Cancha de fútbol
- Antena
- Tanque de Agua
- Portón
- Puente
- Otras Referencias
- Hidrografía
- Vías asfaltadas
- Vías no asfaltadas
- Área aproximada de la Comunidad

Comunidad Taguato Sauco

Localización Geográfica

Departamento:	Itapúa
Distrito:	Alto Verá
Área:	Rural

Distancias

De la Capital Departamental (Encarnación):	138 Kilómetros
De la Cabecera Distrital (Alto Verá):	30 Kilómetros

Identificación Cultural - Jurídica

Familia Lingüística:	Guaraní
Etnia:	Mbyá (100,0%)
Lengua Hablada:	Mbyá (100,0%)
Personería Jurídica:	Sí tiene
Situación de la Tierra:	Con tierra propia

Condición Sociodemográfica

Población según grupos de edad

	Total	0-4	5-14	15-29	30-64	65 y más
Ambos Sexos	44	13	10	10	11	0
Varones	26	9	6	4	7	0
Mujeres	18	4	4	6	4	0

Total de Viviendas:	10
Tipos de Viviendas Particulares:	Rancho (60,0%), Casa (40,0%)
Promedio de Habitantes por Vivienda:	4,4
Promedio de Años de Estudio:	0,5
Con Partida de Nacimiento:	2,3%
Con Cédula de Identidad:	2,3%

Actividades Económicas

Caza y Pesca:	Sí realiza	Armadillo, Coatí
Recolección:	Sí realiza	Cogollo de palma, Jakarati'á, Guembé, Miel silvestre, Guavirá, Otros
Artesanía:	Sí realiza	Takuapí, Guembepí, Madera
Población Económicamente Activa:		12 personas
Tasa de Actividad:		52,2%
Ocupación Principal:		Agricultura (87,5%), Peón agropecuario (12,5%)
Tipos de Cultivos por Vivienda:		Maíz (100,0%), Mandioca (100,0%), Poroto (100,0%), Batata (100,0%), Sandía (100,0%)

Servicios

Local Escolar (Escuela/Colegio):	No tiene
Centro o Puesto de Salud:	No tiene
Tipo de Luz en la Vivienda:	Fogón (60,0%), Lampium, vela, candil (30,0%), Lámpara (Kerosene, gas) (10,0%)
Tipo de Agua en la Vivienda:	Tajamar, naciente (100,0%)

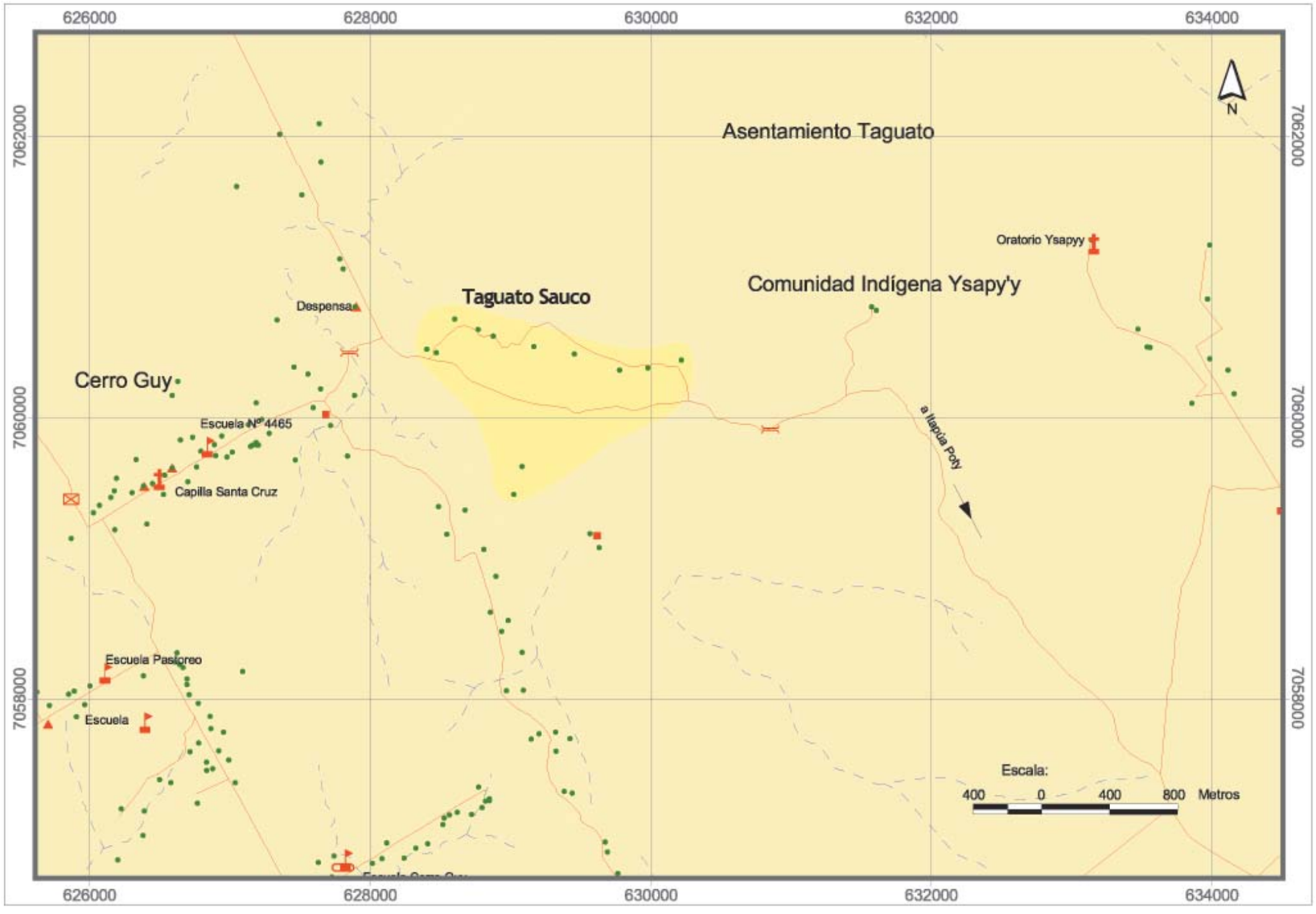

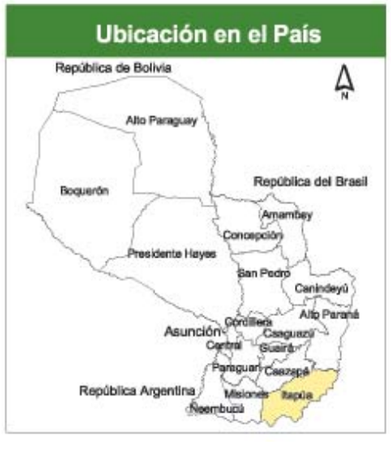



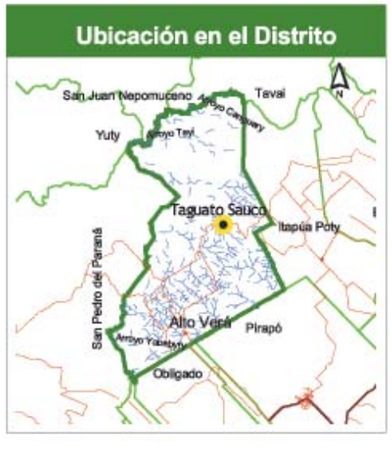



Comunidad Ysapy'y

Localización Geográfica

Departamento:	Itapúa
Distrito:	Alto Verá
Área:	Rural

Distancias

De la Capital Departamental (Encarnación):	140 Kilómetros
De la Cabecera Distrital (Alto Verá):	32 Kilómetros

Identificación Cultural - Jurídica

Familia Lingüística:	Guaraní
Etnia:	Mbyá (100,0%)
Lengua Hablada:	Mbyá (100,0%)
Personería Jurídica:	No tiene
Situación de la Tierra:	Sin tierra propia (en trámite)

Condición Sociodemográfica

Población según grupos de edad

	Total	0-4	5-14	15-29	30-64	65 y más
Ambos Sexos	35	8	11	8	8	0
Varones	17	6	5	2	4	0
Mujeres	18	2	6	6	4	0

Total de Viviendas:	8
Tipos de Viviendas Particulares:	Rancho (87,5%), Casa (12,5%)
Promedio de Habitantes por Vivienda:	4,4
Promedio de Años de Estudio:	0,1
Con Partida de Nacimiento:	8,6%
Con Cédula de Identidad:	2,9%

Actividades Económicas

Caza y Pesca:	Sí realiza	Carpincho, Armadillo, Venado, Coatí
Recolección:	Sí realiza	Guembé, Guavirá, Pakurí
Artesanía:	Sí realiza	Hoja de palma, Takuapí, Guembepí
Población Económicamente Activa:		6 personas
Tasa de Actividad:		33,3%
Ocupación Principal:		Agricultura (80,0%), Peón agropecuario (20,0%)
Tipos de Cultivos por Vivienda:		Maíz (75,0%), Mandioca (75,0%), Poroto (75,0%), Batata (75,0%), Caña de azúcar (62,5%)

Servicios

Local Escolar (Escuela/Colegio):	No tiene
Centro o Puesto de Salud:	No tiene
Tipo de Luz en la Vivienda:	Lampium, vela, candil (87,5%) Fogón (12,5%)
Tipo de Agua en la Vivienda:	Tajamar, naciente (100,0%)

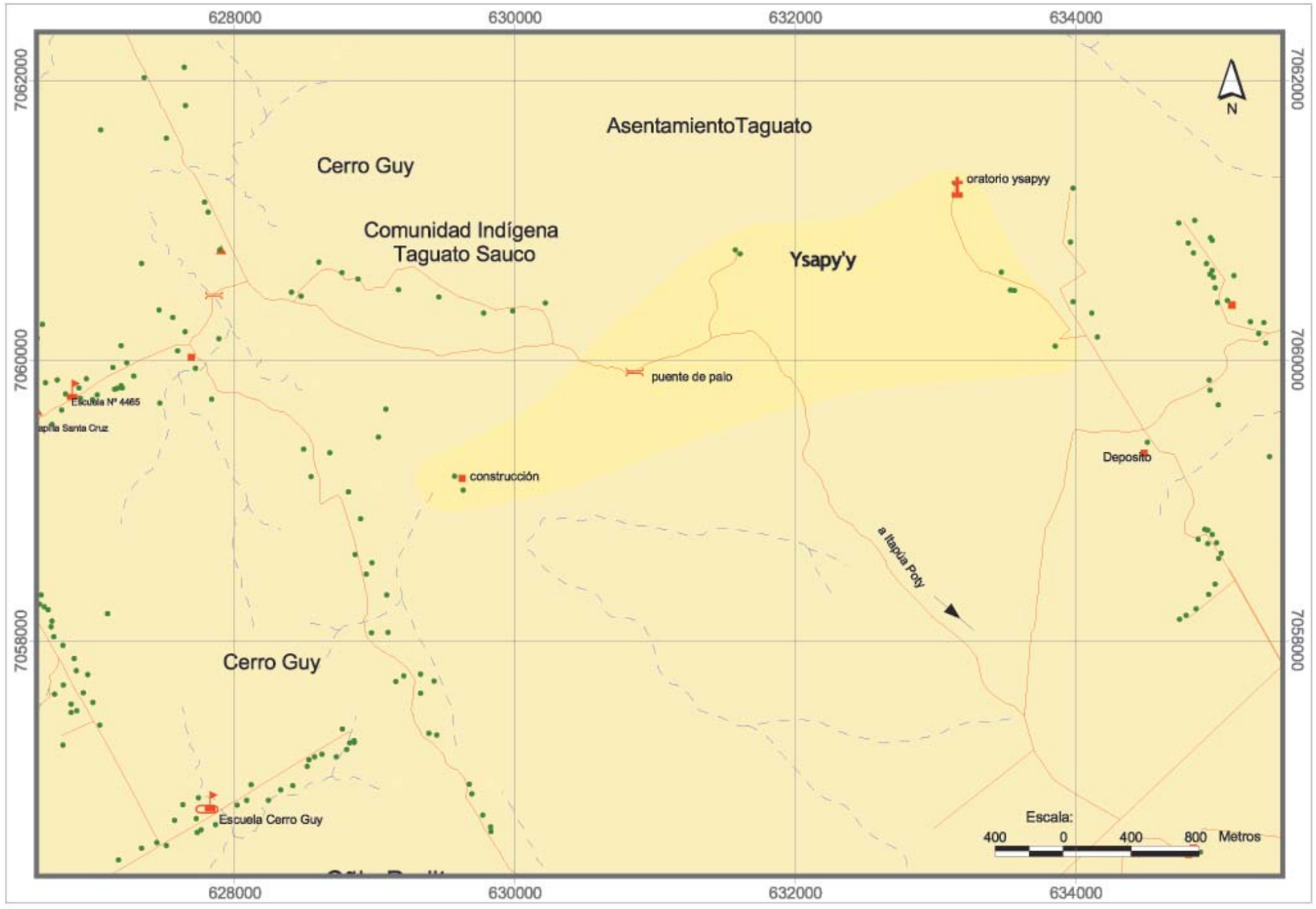

Ubicación en el País



Ubicación en el Departamento



Ubicación en el Distrito

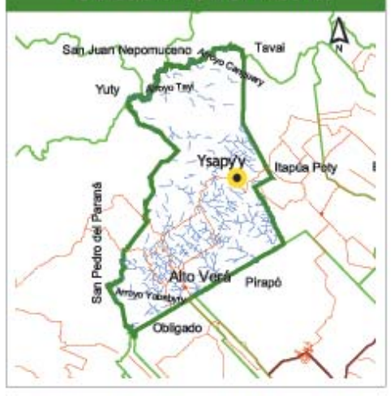

Referencias

- Viviendas
- Escuela
- Iglesia
- Puesto de Salud
- Comercio y Servicio
- Cooperativa
- Cementerio
- Cancha de fútbol
- Antena
- Tanque de Agua
- Portón
- Puente
- Otras Referencias
- Hidrografía
- Vías asfaltadas
- Vías no asfaltadas
- Área aproximada de la Comunidad

Comunidad Mbya 9 - Asentamiento 9

Localización Geográfica

Departamento:	Itapúa
Distrito:	Alto Verá
Área:	Rural

Distancias

De la Capital Departamental (Encarnación):	173 Kilómetros
De la Cabecera Distrital (Alto Verá):	65 Kilómetros

Identificación Cultural - Jurídica

Familia Lingüística:	Guaraní
Etnia:	Mbyá (100,0%)
Lengua Hablada:	Mbyá (100,0%)
Personería Jurídica:	No tiene
Situación de la Tierra:	Sin tierra propia (sin trámite)

Condición Sociodemográfica

Población según grupos de edad

	Total	0-4	5-14	15-29	30-64	65 y más
Ambos Sexos	22	1	11	2	8	0
Varones	12	1	6	0	5	0
Mujeres	10	0	5	2	3	0

Total de Viviendas:	5
Tipos de Viviendas Particulares:	Rancho (60,0%), Casa (40,0%)
Promedio de Habitantes por Vivienda:	4,4
Promedio de Años de Estudio:	0,0
Con Partida de Nacimiento:	0,0%
Con Cédula de Identidad:	0,0%

Actividades Económicas

Caza y Pesca:	Sí realiza	Lagarto
Recolección:	Sí realiza	Cogollo de palma, Miel silvestre
Artesanía:	Sí realiza	Karaguatá, Takuapí, Guembepí
Población Económicamente Activa:		8 personas
Tasa de Actividad:		53,3%
Ocupación Principal:		Agricultura (100,0%)
Tipos de Cultivos por Vivienda:		Maíz (100,0%), Mandioca (100,0%), Poroto (80,0%), Batata (40,0%), Zapallo (40,0%)

Servicios

Local Escolar (Escuela/Colegio):	No tiene
Centro o Puesto de Salud:	No tiene
Tipo de Luz en la Vivienda:	Fogón (100,0%)
Tipo de Agua en la Vivienda:	Tajamar, naciente (100,0%)

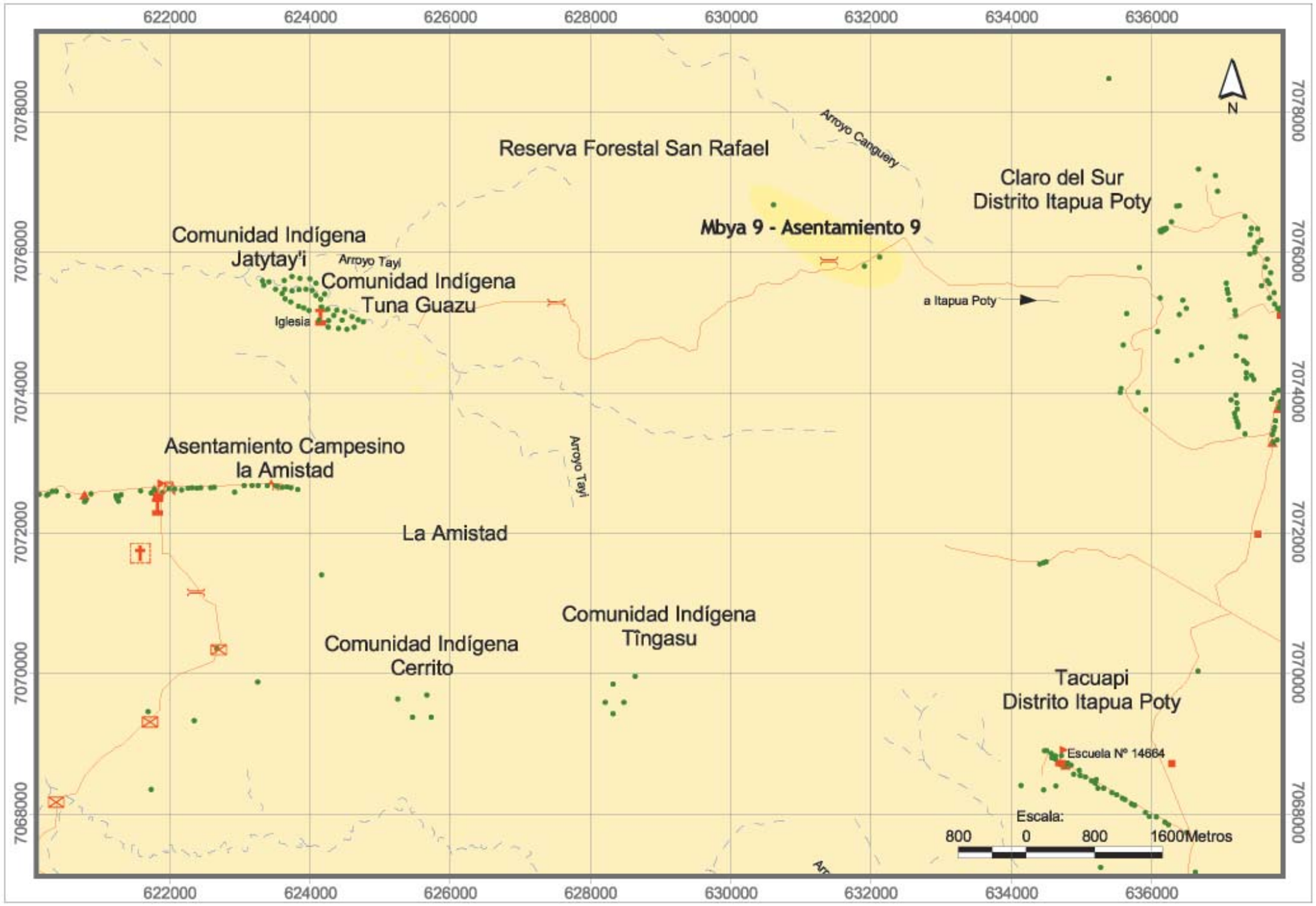

Ubicación en el País



Ubicación en el Departamento



Ubicación en el Distrito

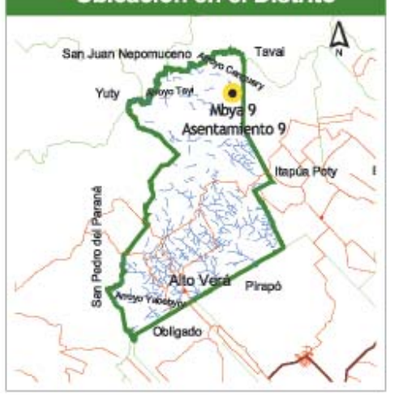

Referencias

- Viviendas
- Escuela
- Iglesia
- Puesto de Salud
- Comercio y Servicio
- Cooperativa
- Cementerio
- Cancha de fútbol
- Antena
- Tanque de Agua
- Portón
- Puente
- Otras Referencias
- Hidrografía
- Vias asfaltadas
- Vias no asfaltadas
- Área aproximada de la Comunidad

Comunidad Tuna Guasu

Localización Geográfica

Departamento:	Itapúa
Distrito:	Alto Verá
Área:	Rural

Distancias

De la Capital Departamental (Encarnación):	159 Kilómetros
De la Cabecera Distrital (Alto Verá):	51 Kilómetros

Identificación Cultural - Jurídica

Familia Lingüística:	Guaraní
Etnia:	Mbyá (100,0%)
Lengua Hablada:	Mbyá (96,6%), Guaraní (3,4%)
Personería Jurídica:	No tiene
Situación de la Tierra:	Sin tierra propia (sin trámite)

Condición Sociodemográfica

Población según grupos de edad

	Total	0-4	5-14	15-29	30-64	65 y más
Ambos Sexos	132	20	44	35	28	5
Varones	73	10	23	21	16	3
Mujeres	59	10	21	14	12	2

Total de Viviendas:	33
Tipos de Viviendas Particulares:	Rancho (78,8%), Casa (21,2%)
Promedio de Habitantes por Vivienda:	4,6
Promedio de Años de Estudio:	0,0
Con Partida de Nacimiento:	0,8%
Con Cédula de Identidad:	0,0%

Actividades Económicas

Caza y Pesca:	Sí realiza	Armadillo, Lagarto, Aves silvestres, Venado, Otros
Recolección:	Sí realiza	Cogollo de palma, Ñangapiry, Guembé Jakarati'á, Miel silvestre, Otros
Artesanía:	Sí realiza	Takuara, Takuapí, Guembepí
Población Económicamente Activa:		50 personas
Tasa de Actividad:		54,3%
Ocupación Principal:		Agricultura (100,0%)
Tipos de Cultivos por Vivienda:		Mandioca (87,9%), Maíz (84,8%), Poroto (81,8%), Batata (81,8%), Arroz (69,7%)

Servicios

Local Escolar (Escuela/Colegio):	No tiene
Centro o Puesto de Salud:	No tiene
Tipo de Luz en la Vivienda:	Lampium, vela, candil (58,6%), Fogón (41,4%)
Tipo de Agua en la Vivienda:	Tajamar, naciente (96,6%), Pozo sin Bomba (3,4%)

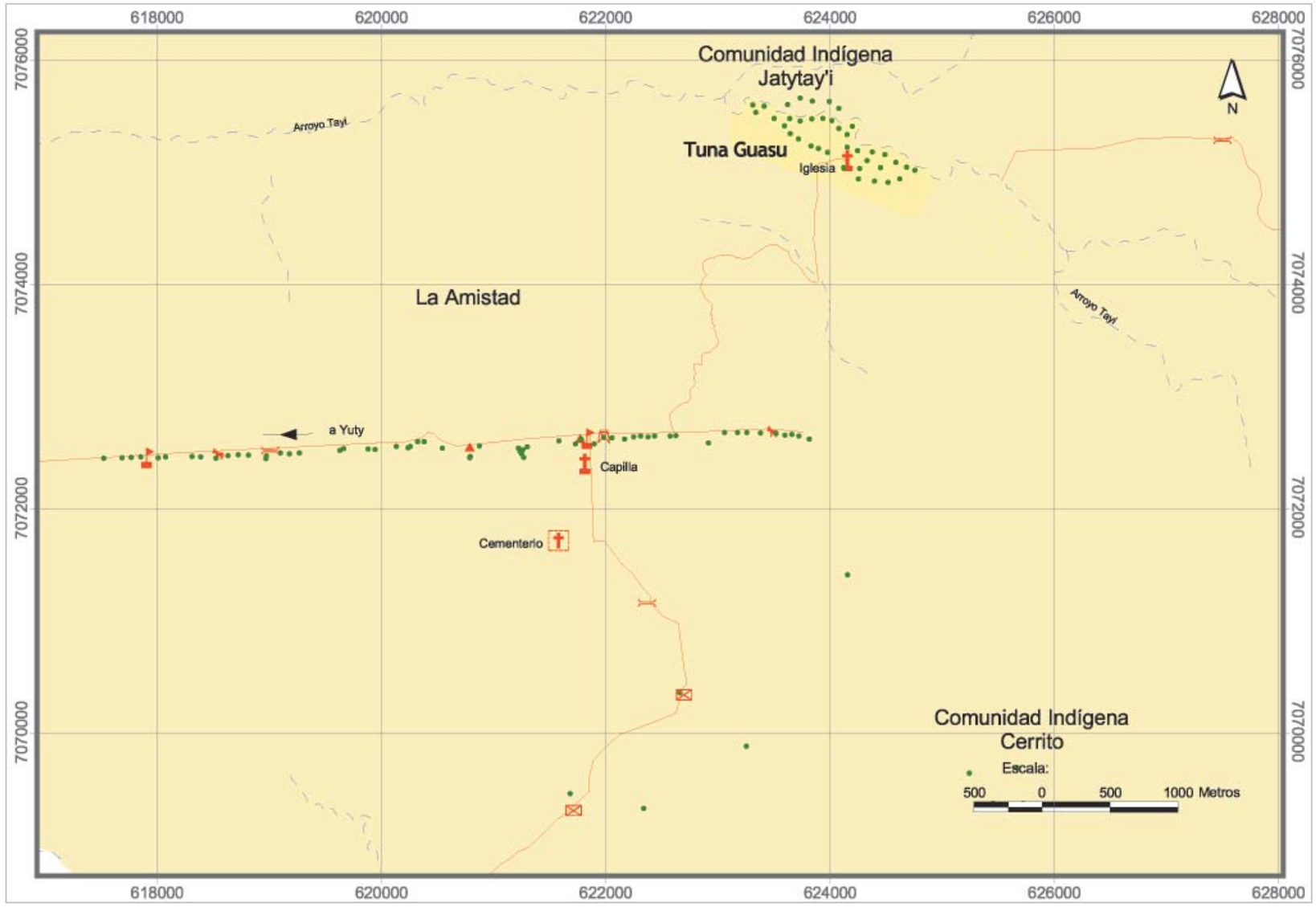

Ubicación en el País



Ubicación en el Departamento



Ubicación en el Distrito

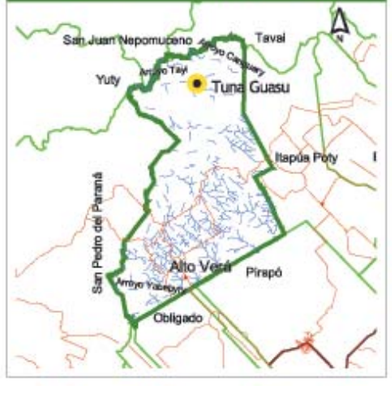

Referencias

- Viviendas
- Escuela
- Iglesia
- Puesto de Salud
- Comercio y Servicio
- Cooperativa
- Cementerio
- Cancha de fútbol
- Antena
- Tanque de Agua
- Portón
- Puente
- Otras Referencias
- Hidrografía
- Vías asfaltadas
- Vías no asfaltadas
- Área aproximada de la Comunidad

Comunidad Jatytay'i

Localización Geográfica

Departamento:	Itapúa
Distrito:	Alto Verá
Área:	Rural

Distancias

De la Capital Departamental (Encarnación):	150 Kilómetros
De la Cabecera Distrital (Alto Verá):	42 Kilómetros

Identificación Cultural - Jurídica

Familia Lingüística:	Guaraní
Etnia:	Mbyá (100,0%)
Lengua Hablada:	Mbyá (100,0%)
Personería Jurídica:	No tiene
Situación de la Tierra:	Sin tierra propia (sin trámite)

Condición Sociodemográfica

Población según grupos de edad

	Total	0-4	5-14	15-29	30-64	65 y más
Ambos Sexos	20	3	5	8	4	0
Varones	9	2	1	3	3	0
Mujeres	11	1	4	5	1	0

Total de Viviendas:	5
Tipos de Viviendas Particulares:	Casa (60,0%), Rancho (40,0%)
Promedio de Habitantes por Vivienda:	4,0
Promedio de Años de Estudio:	0,0
Con Partida de Nacimiento:	0,0%
Con Cédula de Identidad:	0,0%

Actividades Económicas

Caza y Pesca:	Sí realiza	Armadillo, Cocodrilo, Mono, Otros
Recolección:	Sí realiza	Cogollo de palma, Tuna, Miel silvestre
Artesanía:	Sí realiza	Karaguatá, Takuara, Takuapí, Guembepí
Población Económicamente Activa:		7 personas
Tasa de Actividad:		50,0%
Ocupación Principal:		Agricultura (100,0%)
Tipos de Cultivos por Vivienda:		Maíz (100,0%), Mandioca (100,0%), Batata (60,0%), Poroto (40,0%), Zapallo (40,0%)

Servicios

Local Escolar (Escuela/Colegio):	No tiene
Centro o Puesto de Salud:	No tiene
Tipo de Luz en la Vivienda:	Fogón (100,0%)
Tipo de Agua en la Vivienda:	Tajamar, naciente (100,0%)



Ubicación en el País



Ubicación en el Departamento



Ubicación en el Distrito

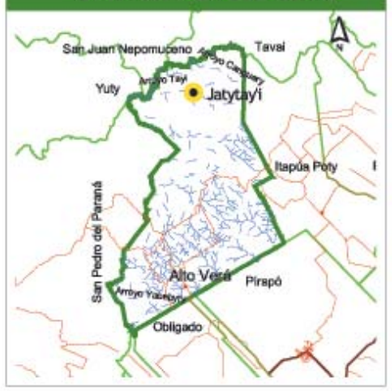

Referencias

- Viviendas
- Escuela
- Iglesia
- Puesto de Salud
- Comercio y Servicio
- Cooperativa
- Cementerio
- Cancha de fútbol
- Antena
- Tanque de Agua
- Portón
- Puente
- Otras Referencias
- Hidrografía
- Vías asfaltadas
- Vías no asfaltadas
- Área aproximada de la Comunidad

Comunidad Arroyo Kora

Localización Geográfica

Departamento:	Itapúa
Distrito:	Capitán Meza
Área:	Rural

Distancias

De la Capital Departamental (Encarnación):	95 Kilómetros
De la Cabecera Distrital (Capitán Meza):	25 Kilómetros

Identificación Cultural - Jurídica

Familia Lingüística:	Guaraní
Etnia:	Mbyá (100,0%)
Lengua Hablada:	Mbyá (100,0%)
Personería Jurídica:	No tiene
Situación de la Tierra:	Sin tierra propia (en trámite)

Condición Sociodemográfica

Población según grupos de edad

	Total	0-4	5-14	15-29	30-64	65 y más
Ambos Sexos	34	6	9	11	7	1
Varones	21	4	7	6	3	1
Mujeres	13	2	2	5	4	0

Total de Viviendas:	9
Tipos de Viviendas Particulares:	Rancho (77,8%), Casa (22,2%)
Promedio de Habitantes por Vivienda:	4,3
Promedio de Años de Estudio:	0,0
Con Partida de Nacimiento:	38,2%
Con Cédula de Identidad:	0,0%

Actividades Económicas

Caza y Pesca:	Sí realiza	Aves Silvestres, Coatí, Otros
Recolección:	Sí realiza	Coco, Ñangapiry, Jakarati'á, Guembé, Miel silvestre, Otros
Artesanía:	Sí realiza	Takuara, Takuapí, Guembepí, Pluma, Barro
Población Económicamente Activa:		4 personas
Tasa de Actividad:		19,0%
Ocupación Principal:		Agricultura (50,0%), Artesano de la madera (50,0%)
Tipos de Cultivos por Vivienda:		Maíz (44,4%), Mandioca (44,4%), Batata (44,4%), Poroto (22,2%), Maní (11,1%)

Servicios

Local Escolar (Escuela/Colegio):	No tiene
Centro o Puesto de Salud:	No tiene
Tipo de Luz en la Vivienda:	Fogón (100,0%)
Tipo de Agua en la Vivienda:	Tajamar, naciente (100,0%)

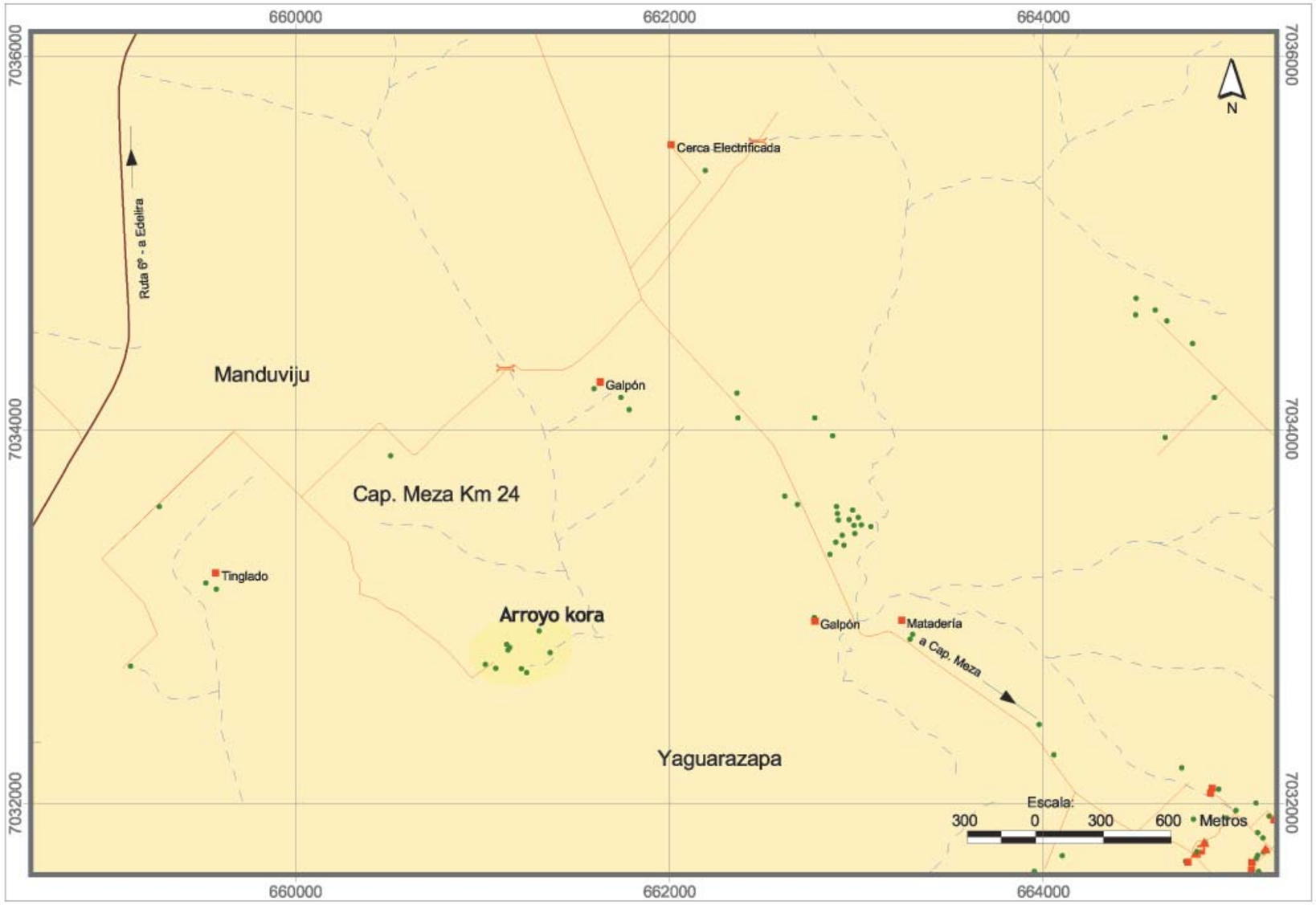

Ubicación en el País



Ubicación en el Departamento



Ubicación en el Distrito



Referencias

- Viviendas
- Escuela
- Iglesia
- Puesto de Salud
- Comercio y Servicio
- Cooperativa
- Cementerio
- Cancha de fútbol
- Antena
- Tanque de Agua
- Portón
- Puente
- Otras Referencias
- Hidrografía
- Vías asfaltadas
- Vías no asfaltadas
- Área aproximada de la Comunidad

Comunidad Y Aká Marangatu

Localización Geográfica

Departamento:	Itapúa
Distrito:	Carlos A. López
Área:	Rural

Distancias

De la Capital Departamental (Encarnación):	161 Kilómetros
De la Cabecera Distrital (Carlos A. López):	23 Kilómetros

Identificación Cultural - Jurídica

Familia Lingüística:	Guaraní
Etnia:	Mbyá (100,0%)
Lengua Hablada:	Mbyá (100,0%)
Personería Jurídica:	Sí tiene
Situación de la Tierra:	Sin tierra propia (sin trámite)

Condición Sociodemográfica

Población según grupos de edad

	Total	0-4	5-14	15-29	30-64	65 y más
Ambos Sexos	67	12	19	18	18	0
Varones	37	6	12	9	10	0
Mujeres	30	6	7	9	8	0

Total de Viviendas:	14
Tipos de Viviendas Particulares:	Rancho (50,0%), Temporal (42,9%), Casa (7,1%)
Promedio de Habitantes por Vivienda:	4,8
Promedio de Años de Estudio:	0,2
Con Partida de Nacimiento:	20,9%
Con Cédula de Identidad:	19,4%

Actividades Económicas

Caza y Pesca:	Sí realiza	Carpincho, Armadillo, Peces, Lagarto, Aves Silvestres, Otros
Recolección:	Sí realiza	Cogollo de palma, Jakarati'á, Guembé, Miel Silvestre, Guavirá, Otros
Artesanía:	Sí realiza	Takuara, Takuapí, Guembepí, Madera
Población Económicamente Activa:		37 personas
Tasa de Actividad:		82,2%
Ocupación Principal:		Agricultura (67,6%) , Artesanos de la madera (27,0%), Artesano de los tejidos, cuero y otros (2,7%)
Tipos de Cultivos por Vivienda:		Poroto (100,0%), Maíz (92,9%), Batata (92,9%), Sandía (92,9%), Melón (92,9%)

Servicios

Local Escolar (Escuela/ Colegio):	No tiene
Centro o Puesto de Salud:	No tiene
Tipo de Luz en la Vivienda:	Lampium, vela, candil (92,9%), Lámpara (Kerosene, gas) (7,1%)
Tipo de Agua en la Vivienda:	Tajamar, naciente (57,1%), Pozo sin Bomba (21,4%), Aljibe (21,4%)

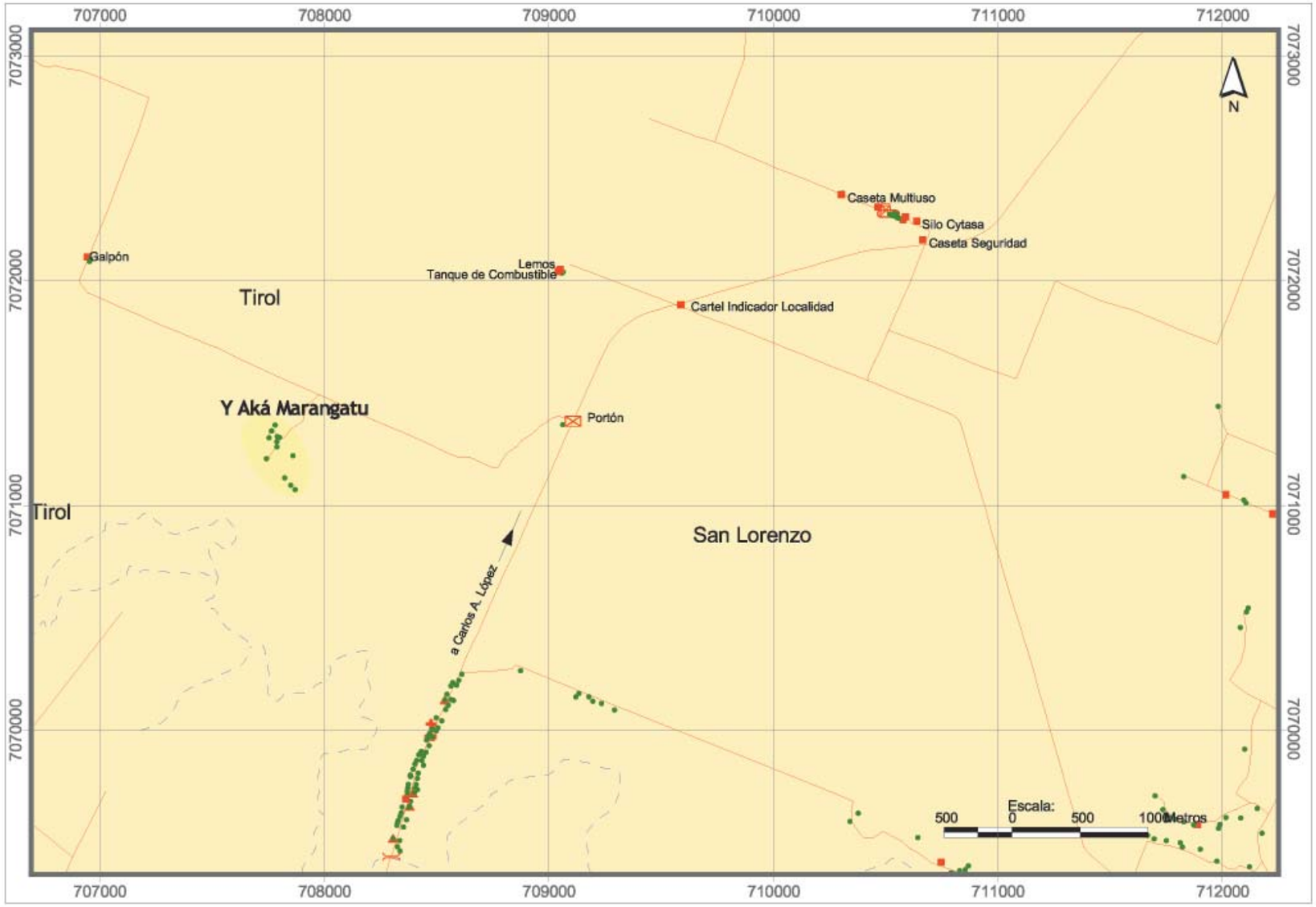

Ubicación en el País



Ubicación en el Departamento



Ubicación en el Distrito

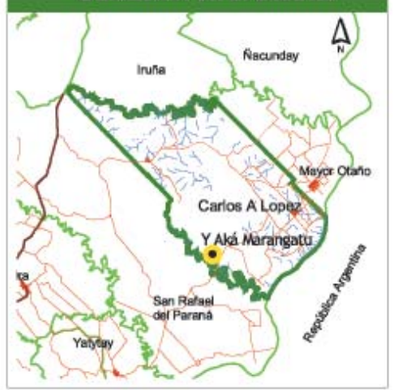

Referencias

- Viviendas
- Escuela
- Iglesia
- Puesto de Salud
- Comercio y Servicio
- Cooperativa
- Cementerio
- Cancha de fútbol
- Antena
- Tanque de Agua
- Portón
- Puente
- Otras Referencias
- Hidrografía
- Vías asfaltadas
- Vías no asfaltadas
- Área aproximada de la Comunidad

Comunidad Ko'ê Pyahu - Chanchería kue

Localización Geográfica

Departamento:	Caaguazú
Distrito:	Dr. J. Eulogio Estigarribia
Área:	Rural

Distancias

De la Capital Departamental (Coronel Oviedo):	109 Kilómetros
De la Cabecera Distrital (Dr. J. Eulogio Estigarribia):	18 Kilómetros

Identificación Cultural - Jurídica

Familia Lingüística:	Guaraní
Etnia:	Mbyá (100,0%)
Lengua Hablada:	Mbyá (100,0%)
Personería Jurídica:	No tiene
Situación de la Tierra:	Sin tierra propia (sin trámite)

Condición Sociodemográfica

Población según grupos de edad

	Total	0-4	5-14	15-29	30-64	65 y más
Ambos Sexos	39	10	11	9	9	0
Varones	18	4	6	3	5	0
Mujeres	21	6	5	6	4	0

Total de Viviendas:	11
Tipos de Viviendas Particulares:	Rancho (81,8%), Casa (18,2%)
Promedio de Habitantes por Vivienda:	4,3
Promedio de Años de Estudio:	1,6
Con Partida de Nacimiento:	41,0%
Con Cédula de Identidad:	23,1%

Actividades Económicas

Caza y Pesca:	No realiza	-
Recolección:	No realiza	-
Artesanía:	No realiza	-
Población Económicamente Activa:		6 personas
Tasa de Actividad:		28,6%
Ocupación Principal:		Agricultor (66,7%), Peón agropecuario (16,7%), Vendedor ambulante (16,7%)
Tipos de Cultivos por Vivienda:		Maíz (63,6%), Mandioca (54,5%), Poroto (54,5%), Batata (36,4%), Maní (36,4%)

Servicios

Local Escolar (Escuela/Colegio):	Sí tiene
Centro o Puesto de Salud:	No tiene
Tipo de Luz en la Vivienda:	Lampium, vela, candil (100,0%)
Tipo de Agua en la Vivienda:	Pozo sin Bomba (100,0%)

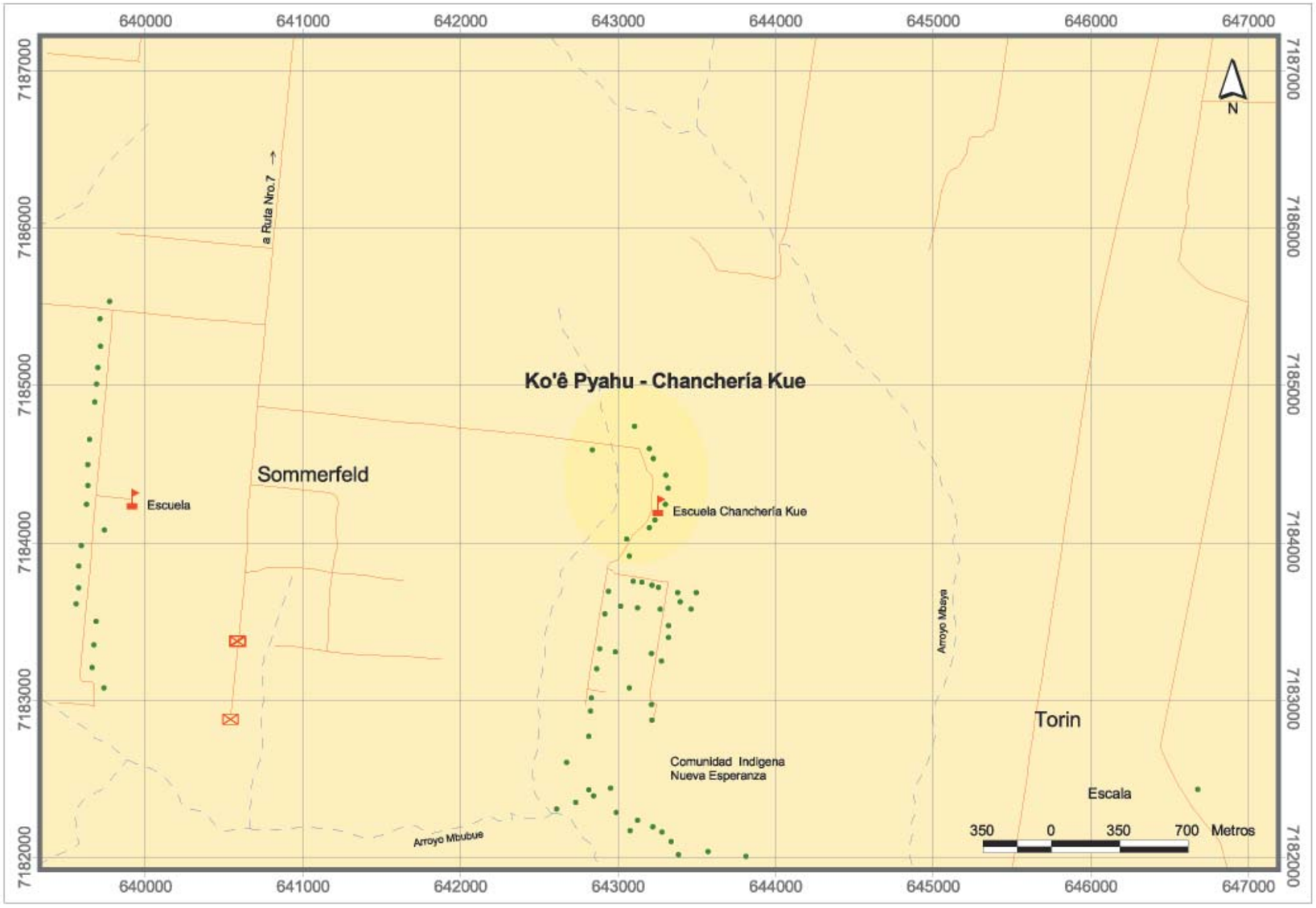

Ubicación en el País



Ubicación en el Departamento



Ubicación en el Distrito

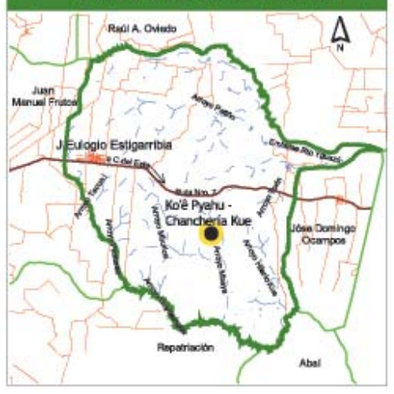

Referencias

- Viviendas
- Escuela
- Iglesia
- Puesto de Salud
- Comercio y Servicio
- Cooperativa
- Cementerio
- Cancha de fútbol
- Antena
- Tanque de Agua
- Portón
- Puente
- Otras Referencias
- Hidrografía
- Vías asfaltadas
- Vías no asfaltadas
- Área aproximada de la Comunidad

Comunidad Mbokaja Yguazú

Localización Geográfica

Departamento:	Caaguazú
Distrito:	Dr. J. Eulogio Estigarribia
Área:	Rural

Distancias

De la Capital Departamental (Coronel Oviedo):	115 Kilómetros
De la Cabecera Distrital (Dr. J. Eulogio Estigarribia):	24 Kilómetros

Identificación Cultural - Jurídica

Familia Lingüística:	Guaraní
Etnia:	Mbyá (93,2%), Avá-Guaraní (6,8%)
Lengua Hablada:	Mbyá (89,5%), Guaraní (5,3%) Avá-Guaraní (5,3%)
Personería Jurídica:	Sí tiene
Situación de la Tierra:	Con tierra propia

Condición Sociodemográfica

Población según grupos de edad

	Total	0-4	5-14	15-29	30-64	65 y más
Ambos Sexos	191	46	67	36	38	4
Varones	98	28	29	18	20	3
Mujeres	93	18	38	18	18	1

Total de Viviendas:	43
Tipos de Viviendas Particulares:	Rancho (88,4%), Casa (11,6%)
Promedio de Habitantes por Vivienda:	5,0
Promedio de Años de Estudio:	1,3
Con Partida de Nacimiento:	16,2%
Con Cédula de Identidad:	11,5%

Actividades Económicas

Caza y Pesca:	Sí realiza	Carpincho, Peces
Recolección:	Sí realiza	Cogollo de palma, Guembé, Guavirá
Artesanía:	Sí realiza	Takuapí, Guembepí, Barro
Población Económicamente Activa:		66 personas
Tasa de Actividad:		61,1%
Ocupación Principal:		Agricultor (93,8%), Peón agropecuario (6,2%)
Tipos de Cultivos por Vivienda:		Maíz (74,4%), Mandioca (72,1%), Poroto (46,5%), Sandía (9,3%), Arroz (9,3%)

Servicios

Local Escolar (Escuela/Colegio):	Sí tiene
Centro o Puesto de Salud:	No tiene
Tipo de Luz en la Vivienda:	Lampium, vela, candil (60,5%), Fogón (39,5%)
Tipo de Agua en la Vivienda:	Pozo sin Bomba (100,0%)

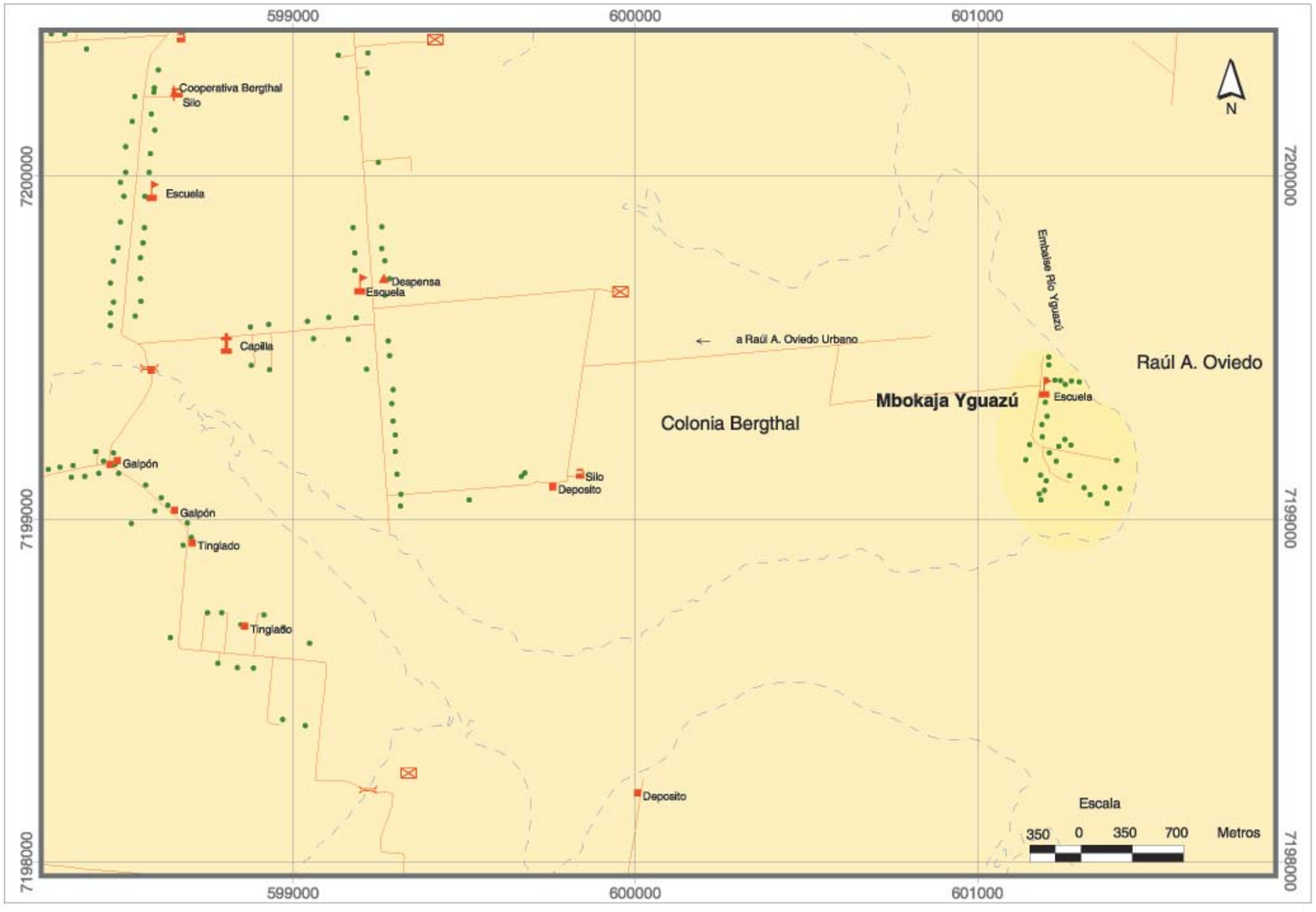

Ubicación en el País



Ubicación en el Departamento



Ubicación en el Distrito



Referencias

- Viviendas
- Escuela
- Iglesia
- Puesto de Salud
- Comercio y Servicio
- Cooperativa
- Cementerio
- Cancha de fútbol
- Antena
- Tanque de Agua
- Portón
- Puente
- Otras Referencias
- Hidrografía
- Vías asfaltadas
- Vías no asfaltadas
- Área aproximada de la Comunidad

Comunidad Punta Porâ

Localización Geográfica

Departamento:	Caaguazú
Distrito:	Juan Manuel Frutos
Área:	Rural

Distancias

De la Capital Departamental (Coronel Oviedo):	96 Kilómetros
De la Cabecera Distrital (Juan Manuel Frutos):	21 Kilómetros

Identificación Cultural - Jurídica

Familia Lingüística:	Guaraní
Etnia:	Mbyá (99,4%), Avá-Guaraní (0,6%)
Lengua Hablada:	Mbyá (87,1%), Guaraní (12,9%)
Personería Jurídica:	Sí tiene
Situación de la Tierra:	Sin tierra propia (en trámite)

Condición Sociodemográfica

Población según grupos de edad

	Total	0-4	5-14	15-29	30-64	65 y más
Ambos Sexos	168	34	51	38	41	4
Varones	90	19	25	21	22	3
Mujeres	78	15	26	17	19	1

Total de Viviendas:	31
Tipos de Viviendas Particulares:	Rancho (93,5%), Casa (6,5%)
Promedio de Habitantes por Vivienda:	5,4
Promedio de Años de Estudio:	1,2
Con Partida de Nacimiento:	36,3%
Con Cédula de Identidad:	22,0%

Actividades Económicas

Caza y Pesca:	Sí realiza	Carpincho, Armadillo, Peces, Lagarto, Aves silvestres
Recolección:	Sí realiza	Cogollo de palma, Coco, Jata'í, Ñangapiry, Jakarati'á, Otros
Artesanía:	Sí realiza	Takuara, Takuapí, Guembepí, Barro
Población Económicamente Activa:		63 personas
Tasa de Actividad:		57,3%
Ocupación Principal:		Agricultor (91,4%), Peón agropecuario (5,2%), Vendedor ambulante (1,7%)
Tipos de Cultivos por Vivienda:		Maíz (80,6%), Mandioca (77,4%), Poroto (74,2%), Batata (38,7%), Habilla (32,3%)

Servicios

Local Escolar (Escuela/Colegio):	Sí tiene
Centro o Puesto de Salud:	No tiene
Tipo de Luz en la Vivienda:	Lampium, vela, candil (100,0%)
Tipo de Agua en la Vivienda:	Pozo sin Bomba (90,3%), Tajamar, naciente (6,5%), Otro (3,2%)

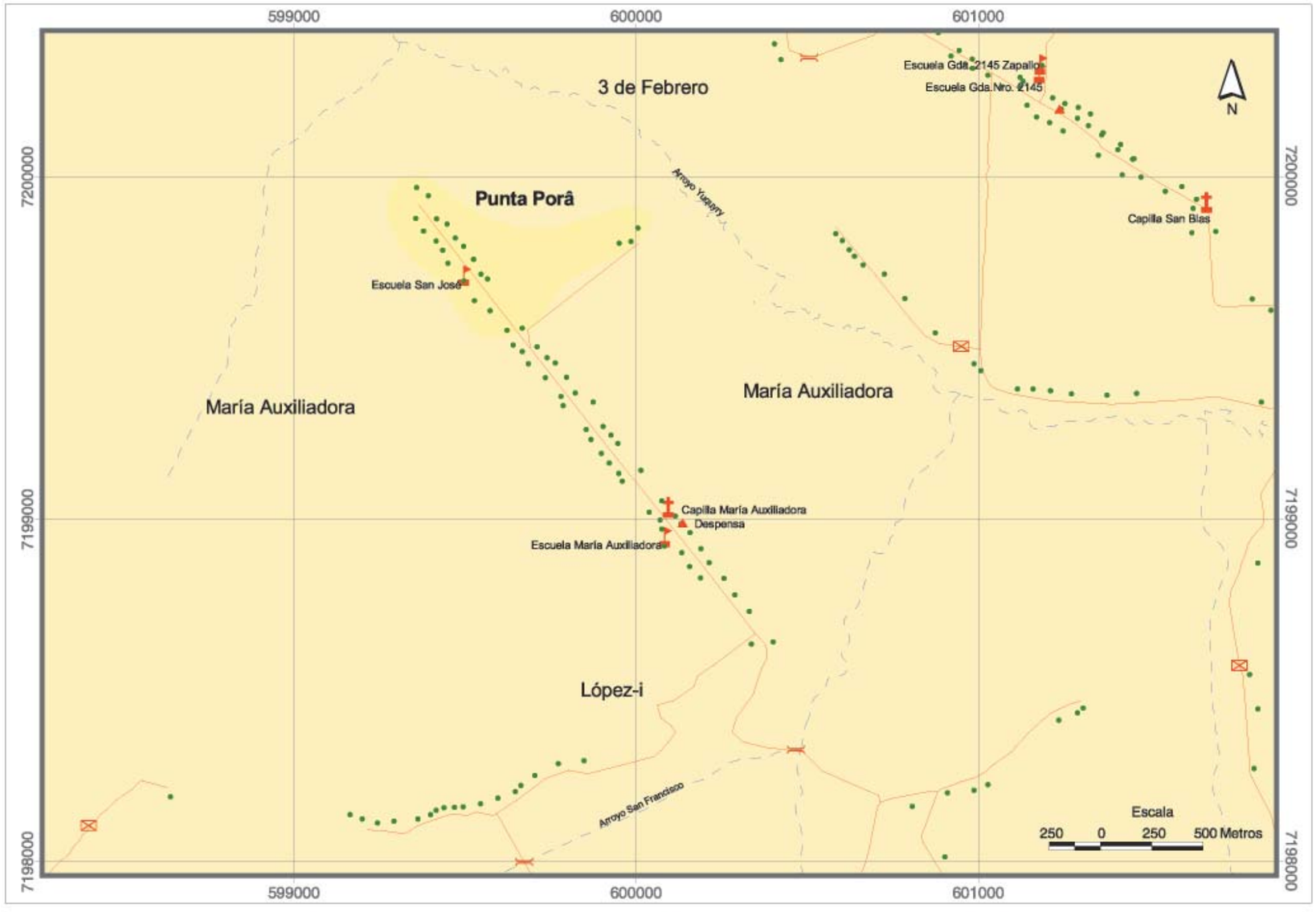

Ubicación en el País



Ubicación en el Departamento



Ubicación en el Distrito



Referencias

- Viviendas
- Escuela
- Iglesia
- Puesto de Salud
- Comercio y Servicio
- Cooperativa
- Cementerio
- Cancha de fútbol
- Antena
- Tanque de Agua
- Portón
- Puente
- Otras Referencias
- Hidrografía
- Vías asfaltadas
- Vías no asfaltadas
- Área aproximada de la Comunidad

Comunidad Yvy Morotî

Localización Geográfica

Departamento:	Caaguazú
Distrito:	Mcal. Francisco S. López
Área:	Rural

Distancias

De la Capital Departamental (Coronel Oviedo):	271 Kilómetros
De la Cabecera Distrital (Mcal. Francisco S. López):	75 Kilómetros

Identificación Cultural - Jurídica

Familia Lingüística:	Guaraní
Etnia:	Mbyá (94,2%), Avá-Guaraní (5,8%)
Lengua Hablada:	Mbyá (89,4%), Avá-Guaraní (6,1%), Guaraní (4,5%)
Personería Jurídica:	Sí tiene
Situación de la Tierra:	Sin tierra (en trámite)

Condición Sociodemográfica

Población según grupos de edad

	Total	0-4	5-14	15-29	30-64	65 y más
Ambos Sexos	313	59	94	75	79	6
Varones	172	36	50	40	42	4
Mujeres	141	23	44	35	37	2

Total de Viviendas:	72
Tipos de Viviendas Particulares:	Rancho (83,3%), Casa (15,3%) Galpón (1,4%)
Promedio de Habitantes por Vivienda:	4,7
Promedio de Años de Estudio:	0,5
Con Partida de Nacimiento:	13,1%
Con Cédula de Identidad:	4,8%

Actividades Económicas

Caza y Pesca:	Sí realiza	Carpincho, Armadillo, Peces, Mono
Recolección:	Sí realiza	Guembé, Miel silvestre, Guavirá
Artesanía:	Sí realiza	Hoja de palma, Takuapí, Guembepí
Población Económicamente Activa:		47 personas
Tasa de Actividad:		24,5%
Ocupación Principal:		Agricultor (80,0%), Peón agropecuario (15,6%), Trabajador agropecuario (2,2%)
Tipos de Cultivos por Vivienda:		Maíz (81,9%), Mandioca (77,8%), Poroto (54,2%), Batata (45,8%), Caña de azúcar (26,4%)

Servicios

Local Escolar (Escuela/Colegio):	Sí tiene
Centro o Puesto de Salud:	No tiene
Tipo de Luz en la Vivienda:	Lampium, vela, candil (83,3%), Fogón (15,2%), Lámpara (Kerosene, gas) (1,5%)
Tipo de Agua en la Vivienda:	Tajamar, naciente (54,5%), Pozo sin Bomba (45,5%)

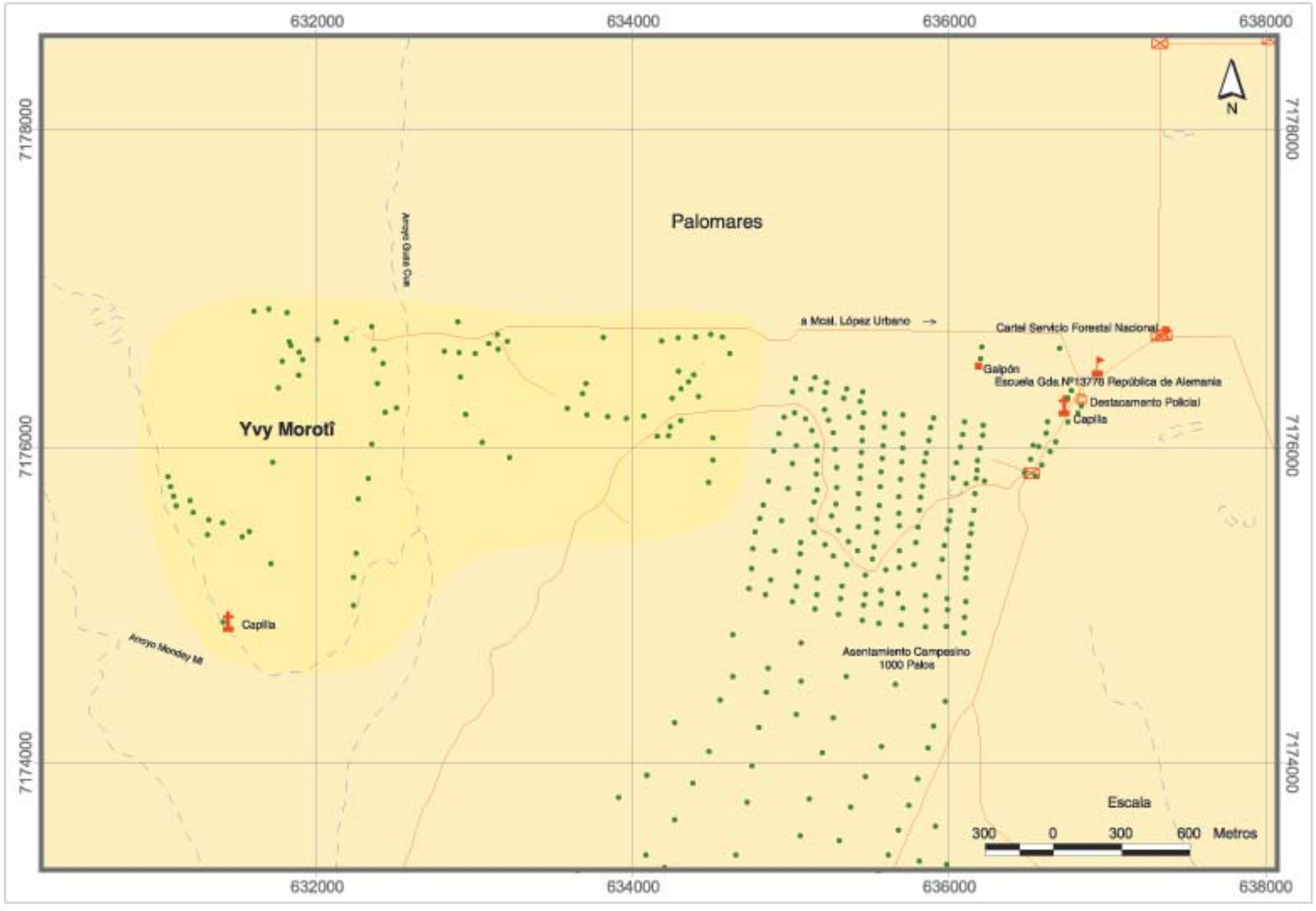

Ubicación en el País



Ubicación en el Departamento



Ubicación en el Distrito



Referencias

- Viviendas
- Escuela
- Iglesia
- Puesto de Salud
- Comercio y Servicio
- Cooperativa
- Cementerio
- Cancha de fútbol
- Antena
- Tanque de Agua
- Portón
- Puente
- Otras Referencias
- Hidrografía
- Vías asfaltadas
- Vías no asfaltadas
- Área aproximada de la Comunidad

Comunidad Tovatîry

Localización Geográfica

Departamento:	Caaguazú
Distrito:	R. I.3. Corrales
Área:	Rural

Distancias

De la Capital Departamental (Coronel Oviedo):	43Kilómetros
De la Cabecera Distrital (R. I.3. Corrales):	8 Kilómetros

Identificación Cultural - Jurídica

Familia Lingüística:	Guaraní
Etnia:	Mbyá (100,0%)
Lengua Hablada:	Mbyá (100,0%)
Personería Jurídica:	Sí tiene
Situación de la Tierra:	Sin tierra (en trámite)

Condición Sociodemográfica

Población según grupos de edad

	Total	0-4	5-14	15-29	30-64	65 y más
Ambos Sexos	90	18	33	20	17	2
Varones	41	11	10	10	9	1
Mujeres	49	7	23	10	8	1

Total de Viviendas:	19
Tipos de Viviendas Particulares:	Rancho (89,5%), Casa (10,5%)
Promedio de Habitantes por Vivienda:	5,3
Promedio de Años de Estudio:	0,5
Con Partida de Nacimiento:	42,2%
Con Cédula de Identidad:	25,6%

Actividades Económicas

Caza y Pesca:	Sí realiza	Armadillo, Conejillo, Peces, Lagarto, Venado, Otros
Recolección:	Sí realiza	Cogollo de palma, Coco, Guembé, Miel silvestre, Guavirá, Otros
Artesanía:	Sí realiza	Hoja de palma, Takuara, Takuapí, Guembepí, Barro
Población Económicamente Activa:		41 personas
Tasa de Actividad:		85,4%
Ocupación Principal:		Agricultor (100,0%)
Tipos de Cultivos por Vivienda:		Maíz (89,5%), Mandioca (89,5%), Poroto (84,2%), Batata (52,6%), Banana (21,1%)

Servicios

Local Escolar (Escuela/Colegio):	Sí tiene
Centro o Puesto de Salud:	No tiene
Tipo de Luz en la Vivienda:	Lampium, vela, candil (100,0%)
Tipo de Agua en la Vivienda:	Pozo sin Bomba (70,6%), Tajamar, naciente (29,4%)

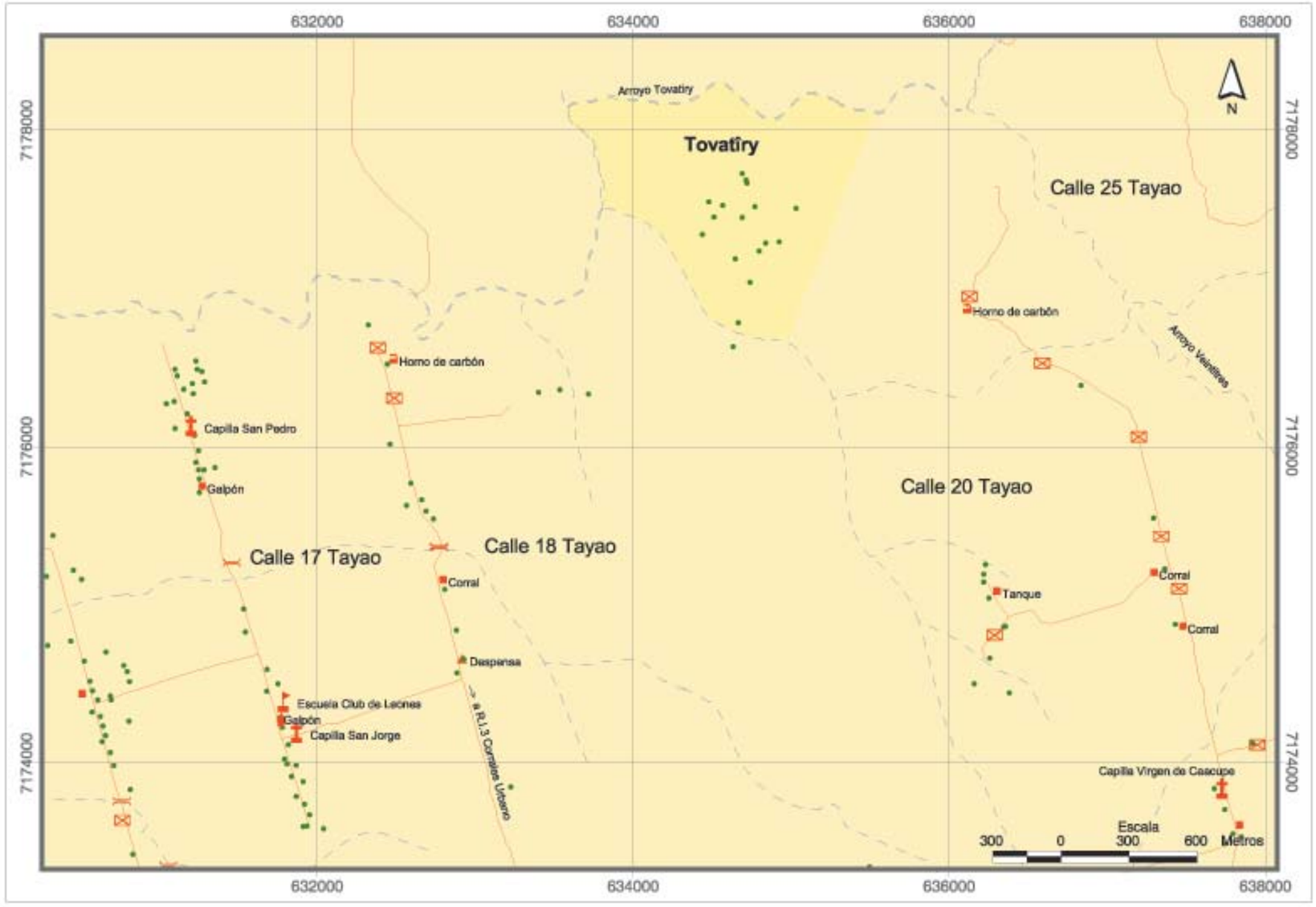

Ubicación en el País



Ubicación en el Departamento



Ubicación en el Distrito

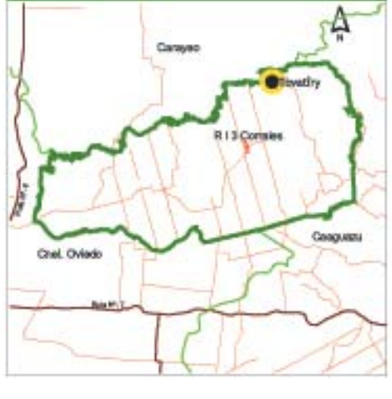

Referencias

- Viviendas
- Escuela
- Iglesia
- Puesto de Salud
- Comercio y Servicio
- Cooperativa
- Cementerio
- Cancha de fútbol
- Antena
- Tanque de Agua
- Portón
- Puente
- Otras Referencias
- Hidrografía
- Vías asfaltadas
- Vías no asfaltadas
- Área aproximada de la Comunidad

Comunidad Santa Teresa

Localización Geográfica

Departamento:	Caaguazú
Distrito:	Raúl A. Oviedo
Área:	Rural

Distancias

De la Capital Departamental Coronel Oviedo:	133 Kilómetros
De la Cabecera Distrital (Raúl A. Oviedo):	18 Kilómetros

Identificación Cultural - Jurídica

Familia Lingüística:	Guaraní
Etnia:	Mbyá (92,7%), Avá-Guaraní (7,0%), Nivaclé (0,2%)
Lengua Hablada:	Mbyá (70,8%), Guaraní (27,0%), Avá-Guaraní (2,2%)
Personería Jurídica:	Sí tiene
Situación de la Tierra:	Sin tierra (en trámite)

Condición Sociodemográfica

Población según grupos de edad

	Total	0-4	5-14	15-29	30-64	65 y más
Ambos Sexos	440	99	136	110	84	11
Varones	245	62	78	53	46	6
Mujeres	195	37	58	57	38	5

Total de Viviendas:	94
Tipos de Viviendas Particulares:	Rancho (86,2%), Casa (8,5%) Galpón (3,2%), Temporal (2,1%)
Promedio de Habitantes por Vivienda:	4,9
Promedio de Años de Estudio:	1,5
Con Partida de Nacimiento:	70,2%
Con Cédula de Identidad:	28,2%

Actividades Económicas

Caza y Pesca:	Sí realiza	Armadillo, Conejillo, Peces, Aves silvestres, Coatí, Otros
Recolección:	Sí realiza	Cogollo de palma, Miel silvestre, Guavirá, Guavijú
Artesanía:	No realiza	-
Población Económicamente Activa:		201 personas
Tasa de Actividad:		75,8%
Ocupación Principal:		Agricultor (89,5%), Peón agropecuario (8,5%), Trabajador forestal (2,0%)
Tipos de Cultivos por Vivienda:		Mandioca (81,9%), Maíz (80,9%), Poroto (55,3%), Batata (50,0%), Habilla (25,5%)

Servicios

Local Escolar (Escuela/Colegio):	Sí tiene
Centro o Puesto de Salud:	Sí tiene
Tipo de Luz en la Vivienda:	Lampium, vela, candil (84,3%), Fogón (13,5%), Lámpara (Kerosene, gas) (2,2%)
Tipo de Agua en la Vivienda:	Pozo sin Bomba (80,9%), Tajamar, naciente (15,7%), Pozo con Bomba (2,2%), CORPOSANA/SENASA (1,1%)

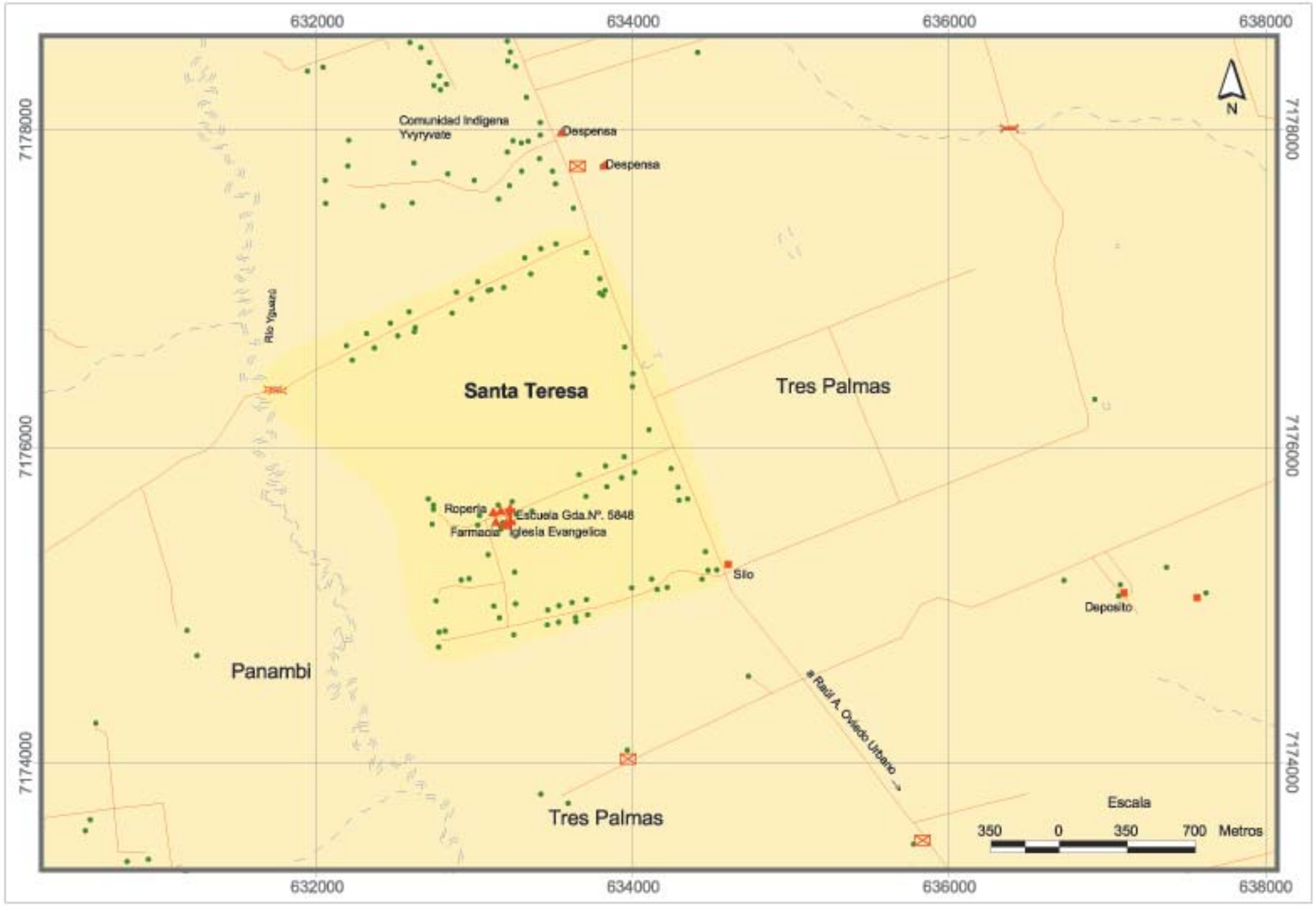

Ubicación en el País



Ubicación en el Departamento



Ubicación en el Distrito



Referencias

- Viviendas
- Escuela
- Iglesia
- Puesto de Salud
- Comercio y Servicio
- Cooperativa
- Cementerio
- Cancha de fútbol
- Antena
- Tanque de Agua
- Portón
- Puente
- Otras Referencias
- Hidrografía
- Vías asfaltadas
- Vías no asfaltadas
- Área aproximada de la Comunidad

Comunidad Yvu - Santa Rita

Localización Geográfica

Departamento:	Caaguazú
Distrito:	Raúl A. Oviedo
Área:	Rural

Distancias

De la Capital Departamental Coronel Oviedo:	142 Kilómetros
De la Cabecera Distrital (Raúl A. Oviedo):	27 Kilómetros

Identificación Cultural - Jurídica

Familia Lingüística:	Guaraní
Etnia:	Mbyá (96,6%), Avá-Guaraní (3,4%)
Lengua Hablada:	Mbyá (95,7%), Guaraní (2,1%), Avá-Guaraní (2,1%)
Personería Jurídica:	Sí tiene
Situación de la Tierra:	Sin tierra (en trámite)

Condición Sociodemográfica

Población según grupos de edad

	Total	0-4	5-14	15-29	30-64	65 y más
Ambos Sexos	268	64	86	55	52	11
Varones	148	35	50	30	25	8
Mujeres	120	29	36	25	27	3

Total de Viviendas:	51
Tipos de Viviendas Particulares:	Rancho (84,3%), Casa (11,8%), Galpón (2,0%), Temporal (2,0%)
Promedio de Habitantes por Vivienda:	5,7
Promedio de Años de Estudio:	0,9
Con Partida de Nacimiento:	39,9%
Con Cédula de Identidad:	6,3%

Actividades Económicas

Caza y Pesca:	Sí realiza	Carpincho, Armadillo, Conejillo, Conejo, Peces, Otros
Recolección:	Sí realiza	Cogollo de palma, Coco, Ñangapiry, Jakarati'á, Guembé, Otros
Artesanía:	No realiza	-

Población Económicamente Activa:	76 personas
Tasa de Actividad:	49,7%
Ocupación Principal:	Agricultor (84,0%), Peón agropecuario (10,7%), Trabajador forestal (1,3%)
Tipos de Cultivos por Vivienda:	Mandioca (90,2%), Maíz (88,2%), Poroto (58,8%), Caña de azúcar (54,9%), Batata (52,9%)

Servicios

Local Escolar (Escuela/ Colegio):	Sí tiene
Centro o Puesto de Salud:	Sí tiene
Tipo de Luz en la Vivienda:	Lampium, vela, candil (63,8%), Fogón (29,8%), Lámpara (Kerosene, gas) (6,4%)
Tipo de Agua en la Vivienda:	Pozo sin Bomba (66,0%), Tajamar, naciente (34,0%)

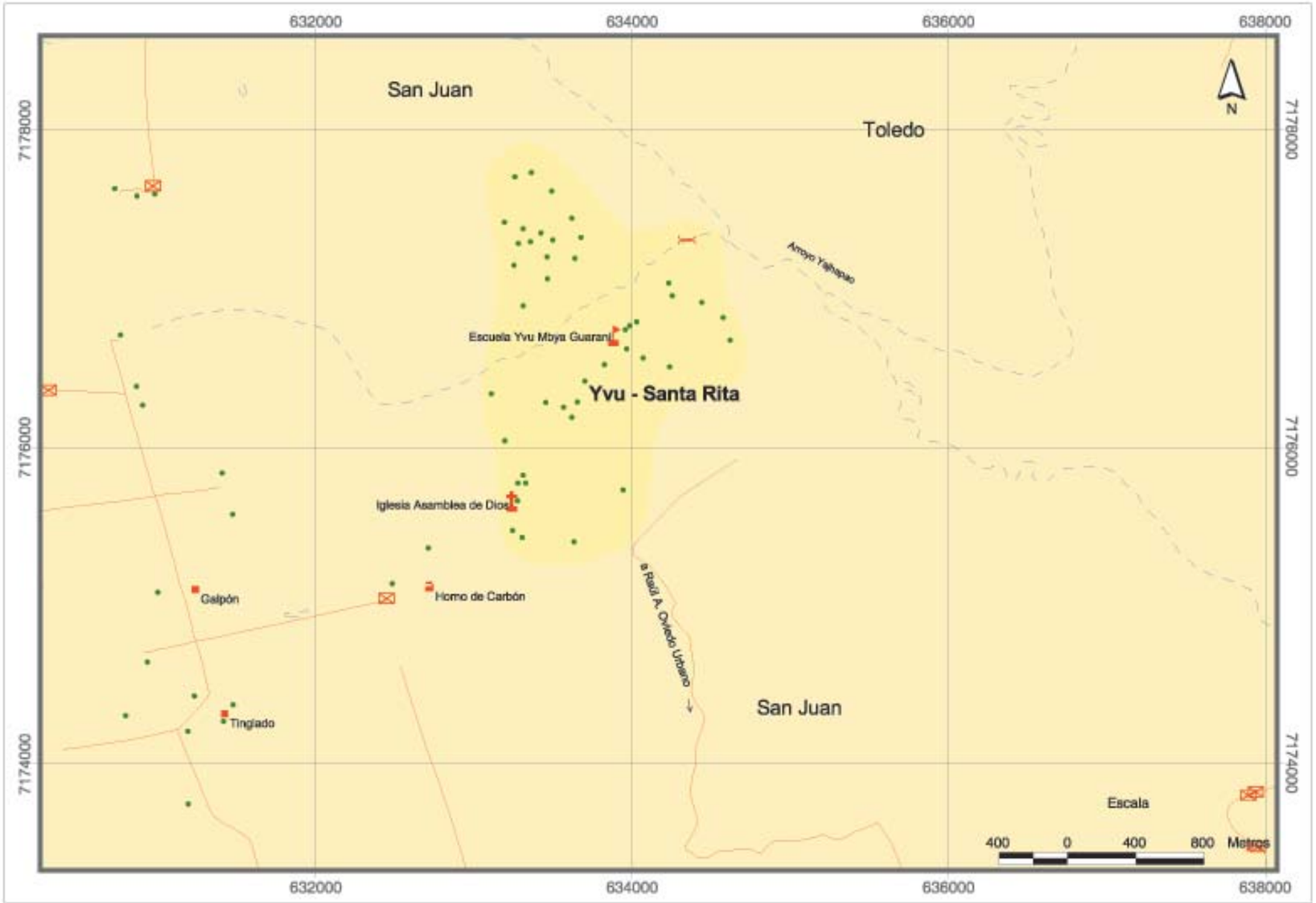

Ubicación en el País



Ubicación en el Departamento



Ubicación en el Distrito

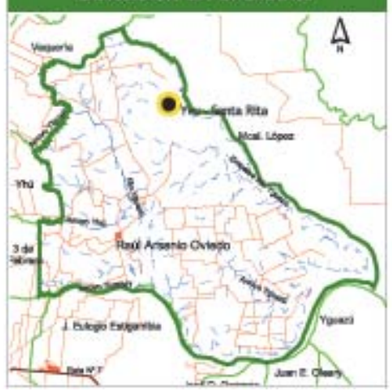

Referencias

- Viviendas
- Escuela
- Iglesia
- Puesto de Salud
- Comercio y Servicio
- Cooperativa
- Cementerio
- Cancha de fútbol
- Antena
- Tanque de Agua
- Portón
- Puente
- Otras Referencias
- Hidrografía
- Vías asfaltadas
- Vías no asfaltadas
- Área aproximada de la Comunidad

Comunidad Yvyryvate

Localización Geográfica

Departamento:	Caaguazú
Distrito:	Raúl A. Oviedo
Área:	Rural

Distancias

De la Capital Departamental (Coronel Oviedo):	135 Kilómetros
De la Cabecera Distrital (Raúl A. Oviedo):	20 Kilómetros

Identificación Cultural - Jurídica

Familia Lingüística:	Guaraní
Etnia:	Mbyá (99,2%), Avá-Guaraní (0,8%)
Lengua Hablada:	Mbyá (64,0%), Guaraní (36,0%)
Personería Jurídica:	Sí tiene
Situación de la Tierra:	Sin tierra (en trámite)

Condición Sociodemográfica

Población según grupos de edad

	Total	0-4	5-14	15-29	30-64	65 y más
Ambos Sexos	129	26	39	31	29	4
Varones	71	13	19	20	17	2
Mujeres	58	13	20	11	12	2

Total de Viviendas:	26
Tipos de Viviendas Particulares:	Rancho (92,3%), Casa (7,7%)
Promedio de Habitantes por Vivienda:	5,2
Promedio de Años de Estudio:	1,4
Con Partida de Nacimiento:	45,0%
Con Cédula de Identidad:	24,8%

Actividades Económicas

Caza y Pesca:	Sí realiza	Armadillo, Conejillo, Peces, Aves silvestres, Coatí, Otros
Recolección:	Sí realiza	Cogollo de palma, Jakarati'á, Guembé, Miel silvestre, Guavirá
Artesanía:	Sí realiza	Takuara, Takuapí, Guembepí, Madera, Otros
Población Económicamente Activa:		45 personas
Tasa de Actividad:		54,2%
Ocupación Principal:		Agricultor (62,8%), Peón agropecuario (34,9%)
Tipos de Cultivos por Vivienda:		Maíz (92,3%), Mandioca (88,5%), Poroto (65,4%), Habilla (46,2%), Batata (38,5%)

Servicios

Local Escolar (Escuela/Colegio):	No tiene
Centro o Puesto de Salud:	No tiene
Tipo de Luz en la Vivienda:	Fogón (60,0%), Lampium, vela, candil (28,0%), Lámpara (Kerosene, gas) (12,0%)
Tipo de Agua en la Vivienda:	Tajamar, naciente (56,0%), Pozo sin Bomba (44,0%)

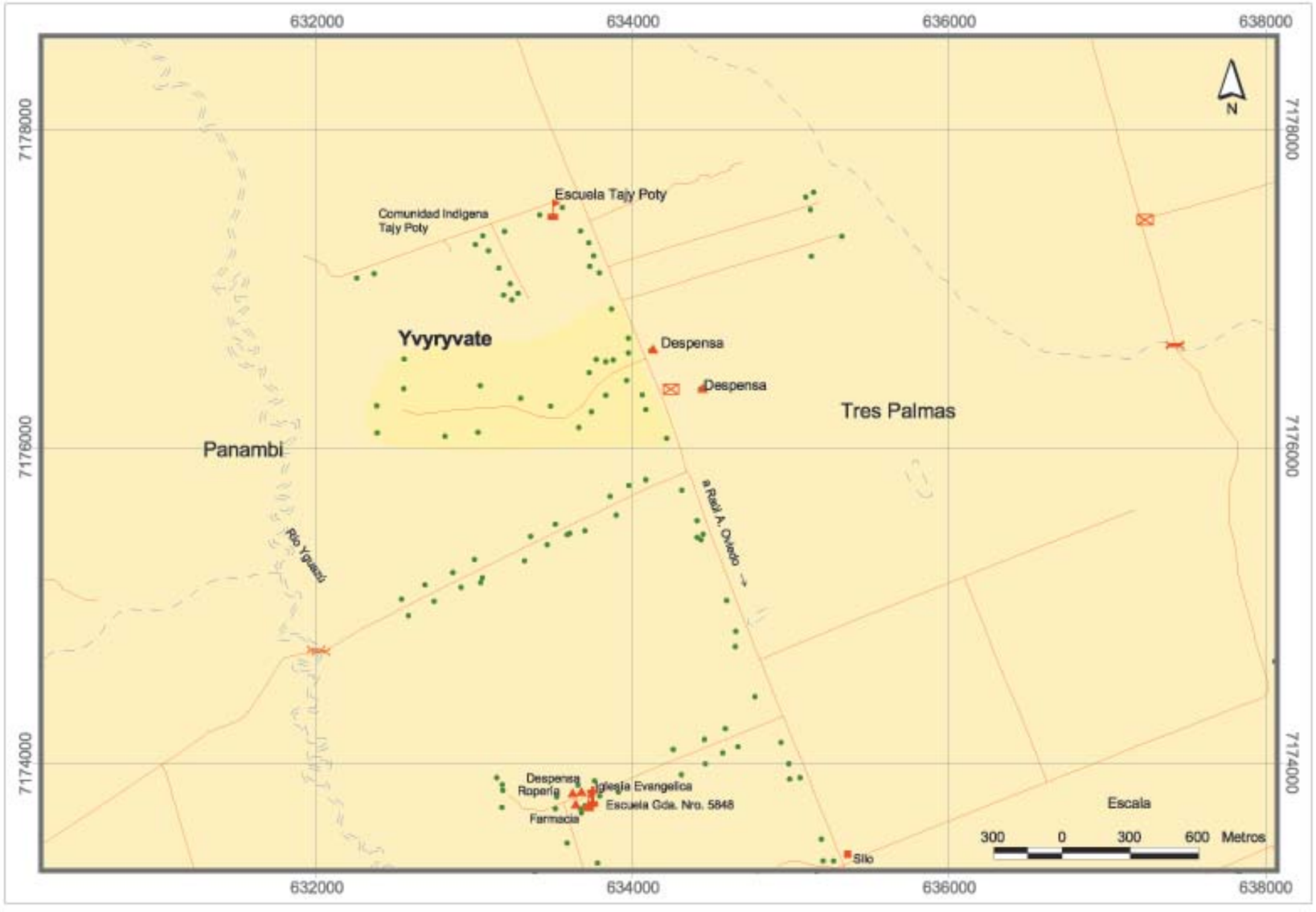

Ubicación en el País



Ubicación en el Departamento



Ubicación en el Distrito



Referencias

- Viviendas
- Escuela
- Iglesia
- Puesto de Salud
- Comercio y Servicio
- Cooperativa
- Cementerio
- Cancha de fútbol
- Antena
- Tanque de Agua
- Portón
- Puente
- Otras Referencias
- Hidrografía
- Vías asfaltadas
- Vías no asfaltadas
- Área aproximada de la Comunidad

Comunidad Zayas Kue - Y'akâ Retâ

Localización Geográfica

Departamento:	Caaguazú
Distrito:	Raúl A. Oviedo
Área:	Rural

Distancias

De la Capital Departamental (Coronel Oviedo):	135 Kilómetros
De la Cabecera Distrital (Raúl A. Oviedo):	20 Kilómetros

Identificación Cultural - Jurídica

Familia Lingüística:	Guaraní
Etnia:	Mbyá (81,1%), Avá-Guaraní (18,7%) Páî Tavyterâ (0,2%)
Lengua Hablada:	Mbyá (69,8%), Guaraní (26,0%), Avá-Guaraní (4,2%)
Personería Jurídica:	Sí tiene
Situación de la Tierra:	Con tierra propia

Condición Sociodemográfica

Población según grupos de edad

	Total	0-4	5-14	15-29	30-64	65 y más
Ambos Sexos	535	125	187	112	101	10
Varones	278	71	103	44	56	4
Mujeres	257	54	84	68	45	6

Total de Viviendas:	96
Tipos de Viviendas Particulares:	Rancho (96,9%), Casa (2,1%), Temporal (1,0%)
Promedio de Habitantes por Vivienda:	5,6
Promedio de Años de Estudio:	1,5
Con Partida de Nacimiento:	34,0%
Con Cédula de Identidad:	8,8%

Actividades Económicas

Caza y Pesca:	Sí realiza	Armadillo, Conejillo, Aves silvestres, Mono
Recolección:	Sí realiza	Guembé, Miel silvestre, Guavirá, Guavijú
Artesanía:	Sí realiza	Takuapí, Guembepí, Madera

Población Económicamente Activa:	189 personas
Tasa de Actividad:	62,8%
Ocupación Principal:	Agricultor (92,8%), Peón agropecuario (4,4%), Lavandero y planchador manual (1,1%)
Tipos de Cultivos por Vivienda:	Maíz (86,5%), Mandioca (85,4%), Poroto (72,9%), Batata (70,8%), Habilla (54,2%)

Servicios

Local Escolar (Escuela/ Colegio):	Sí tiene
Centro o Puesto de Salud:	No tiene
Tipo de Luz en la Vivienda:	Lampium, vela, candil (62,5%), Fogón (37,5%)
Tipo de Agua en la Vivienda:	Pozo sin Bomba (82,3%), Tajamar, naciente (17,7%)

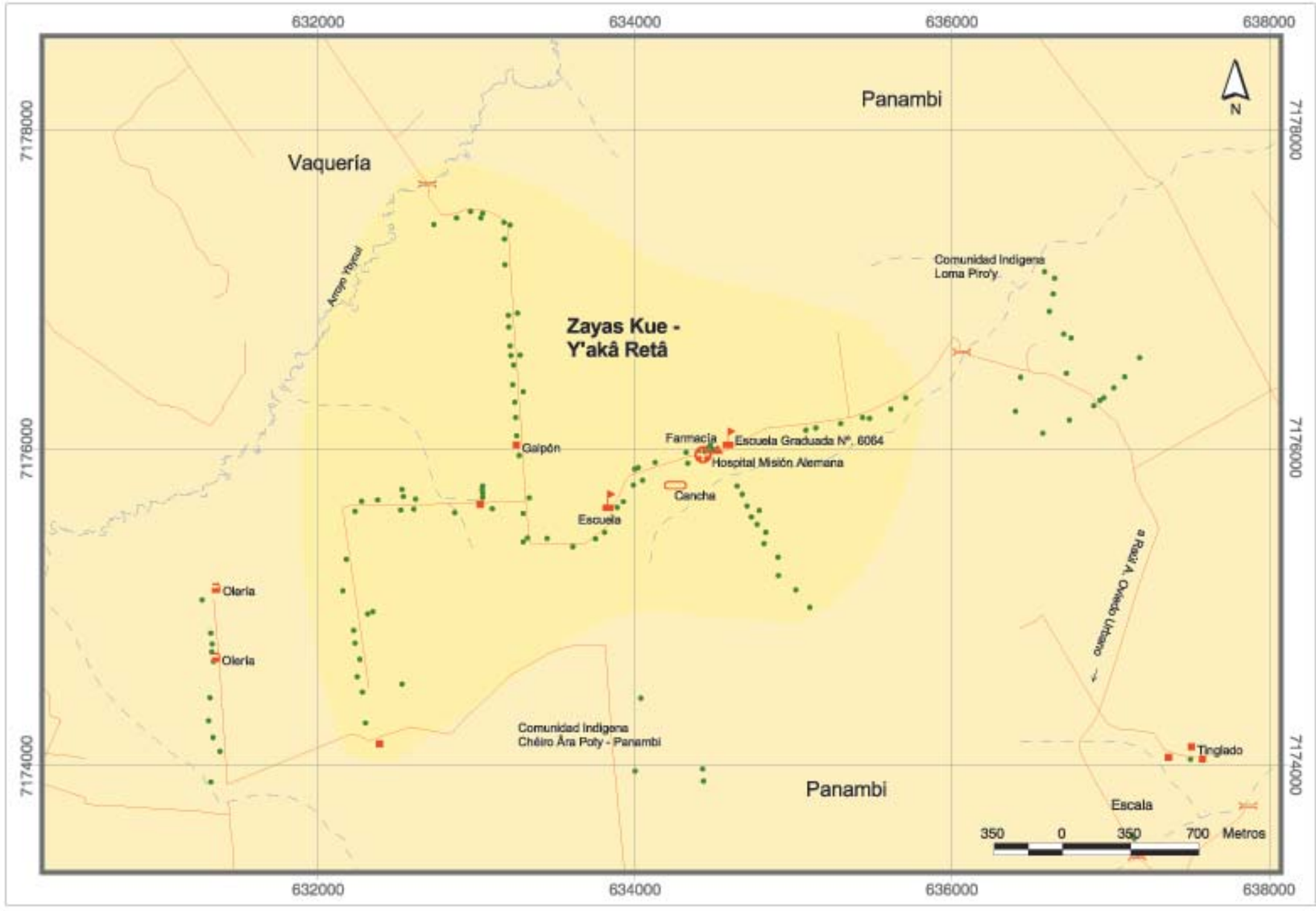

Ubicación en el País



Ubicación en el Departamento



Ubicación en el Distrito



Referencias

- Viviendas
- Escuela
- Iglesia
- Puesto de Salud
- Comercio y Servicio
- Cooperativa
- Cementerio
- Cancha de fútbol
- Antena
- Tanque de Agua
- Portón
- Puente
- Otras Referencias
- Hidrografía
- Vías asfaltadas
- Vías no asfaltadas
- Área aproximada de la Comunidad

Comunidad Chéiro Ara Poty-Panambi

Localización Geográfica

Departamento:	Caaguazú
Distrito:	Raúl A. Oviedo
Área:	Rural

Distancias

De la Capital Departamental (Coronel Oviedo):	133 Kilómetros
De la Cabecera Distrital (Raúl A. Oviedo):	18 Kilómetros

Identificación Cultural - Jurídica

Familia Lingüística:	Guaraní
Etnia:	Mbyá (94,7%), Avá-Guaraní (5,3%)
Lengua Hablada:	Mbyá (66,7%), Guaraní (33,3%)
Personería Jurídica:	Sí tiene
Situación de la Tierra:	Sin tierra (en trámite)

Condición Sociodemográfica

Población según grupos de edad

	Total	0-4	5-14	15-29	30-64	65 y más
Ambos Sexos	19	5	8	3	3	0
Varones	11	4	4	1	2	0
Mujeres	8	1	4	2	1	0

Total de Viviendas:	3
Tipos de Viviendas Particulares:	Rancho (66,7%), Casa (33,3%)
Promedio de Habitantes por Vivienda:	6,3
Promedio de Años de Estudio:	1,5
Con Partida de Nacimiento:	31,6%
Con Cédula de Identidad:	26,3%

Actividades Económicas

Caza y Pesca:	Sí realiza	Armadillo, Conejillo, Peces, Aves silvestres, Mono
Recolección:	Sí realiza	Cogollo de palma, Jakarati'á, Guembé, Miel silvestre, Guavirá, Otros
Artesanía:	No realiza	-
Población Económicamente Activa:		4 personas
Tasa de Actividad:		40,0%
Ocupación Principal:		Agricultor (100,0%)
Tipos de Cultivos por Vivienda:		Maíz (100,0%), Mandioca (100,0%), Caña de azúcar (100,0%), Poroto (66,7%), Batata (66,7%)

Servicios

Local Escolar (Escuela/Colegio):	No tiene
Centro o Puesto de Salud:	No tiene
Tipo de Luz en la Vivienda:	Lampium, vela, candil (66,7%), Luz Eléctrica (33,3%)
Tipo de Agua en la Vivienda:	Tajamar, naciente (66,7%), Pozo sin Bomba (33,3%)

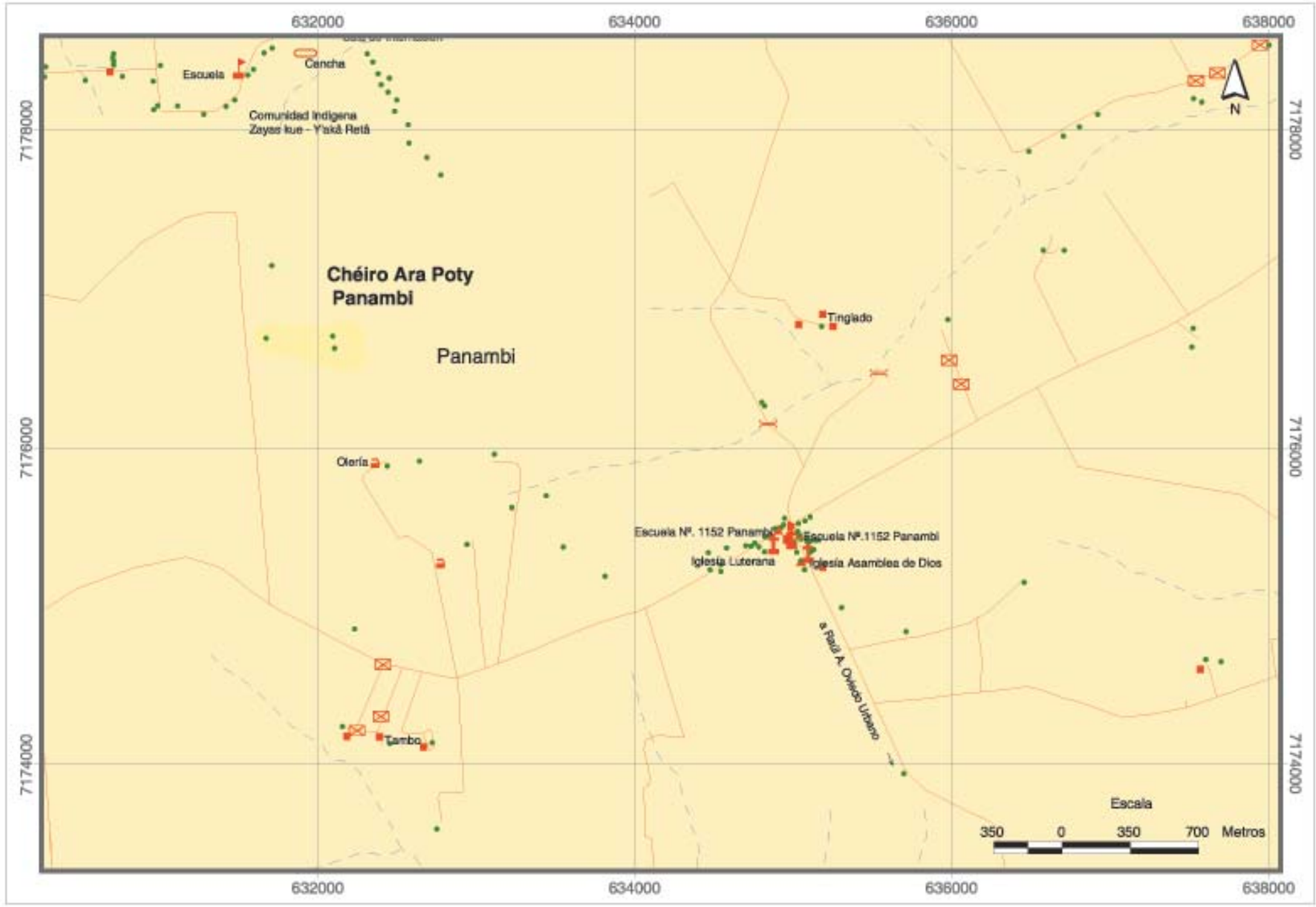

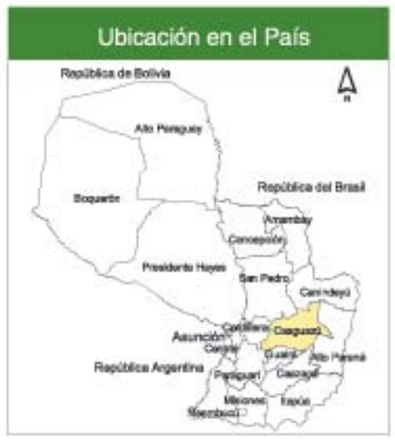



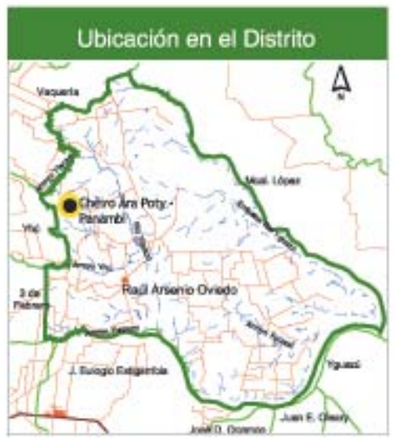



Comunidad Ñembiara

Localización Geográfica

Departamento:	Caaguazú
Distrito:	Raúl A. Oviedo
Área:	Rural

Distancias

De la Capital Departamental (Coronel Oviedo):	142 Kilómetros
De la Cabecera Distrital (Raúl A. Oviedo):	27 Kilómetros

Identificación Cultural - Jurídica

Familia Lingüística:	Guaraní
Etnia:	Mbyá (100,0%)
Lengua Hablada:	Mbyá (100,0%)
Personería Jurídica:	Sí tiene
Situación de la Tierra:	Sin tierra (en trámite)

Condición Sociodemográfica

Población según grupos de edad

	Total	0-4	5-14	15-29	30-64	65 y más
Ambos Sexos	90	21	23	18	22	6
Varones	50	11	13	5	17	4
Mujeres	40	10	10	13	5	2

Total de Viviendas:	18
Tipos de Viviendas Particulares:	Rancho (94,4%), Casa (5,6%)
Promedio de Habitantes por Vivienda:	5,0
Promedio de Años de Estudio:	0,4
Con Partida de Nacimiento:	24,4%
Con Cédula de Identidad:	24,4%

Actividades Económicas

Caza y Pesca:	Sí realiza	Armadillo, Cerdo silvestre, Peces, Lagarto, Coatí, Otros
Recolección:	Sí realiza	Cogollo de palma, Coco, Jakarati'á, Guembé, Miel silvestre, Otros
Artesanía:	Sí realiza	Karaguatá, Takuapí, Guembepí, Madera
Población Económicamente Activa:		38 personas
Tasa de Actividad:		66,7%
Ocupación Principal:		Agricultor (100,0%)
Tipos de Cultivos por Vivienda:		Maíz (100,0%), Mandioca (100,0%), Batata (83,3%), Caña de azúcar (77,8%), Sandía (72,2%)

Servicios

Local Escolar (Escuela/Colegio):	No tiene
Centro o Puesto de Salud:	No tiene
Tipo de Luz en la Vivienda:	Lampium, vela, candil (100,0%)
Tipo de Agua en la Vivienda:	Pozo sin Bomba (94,4%), Tajamar, naciente (5,6%)

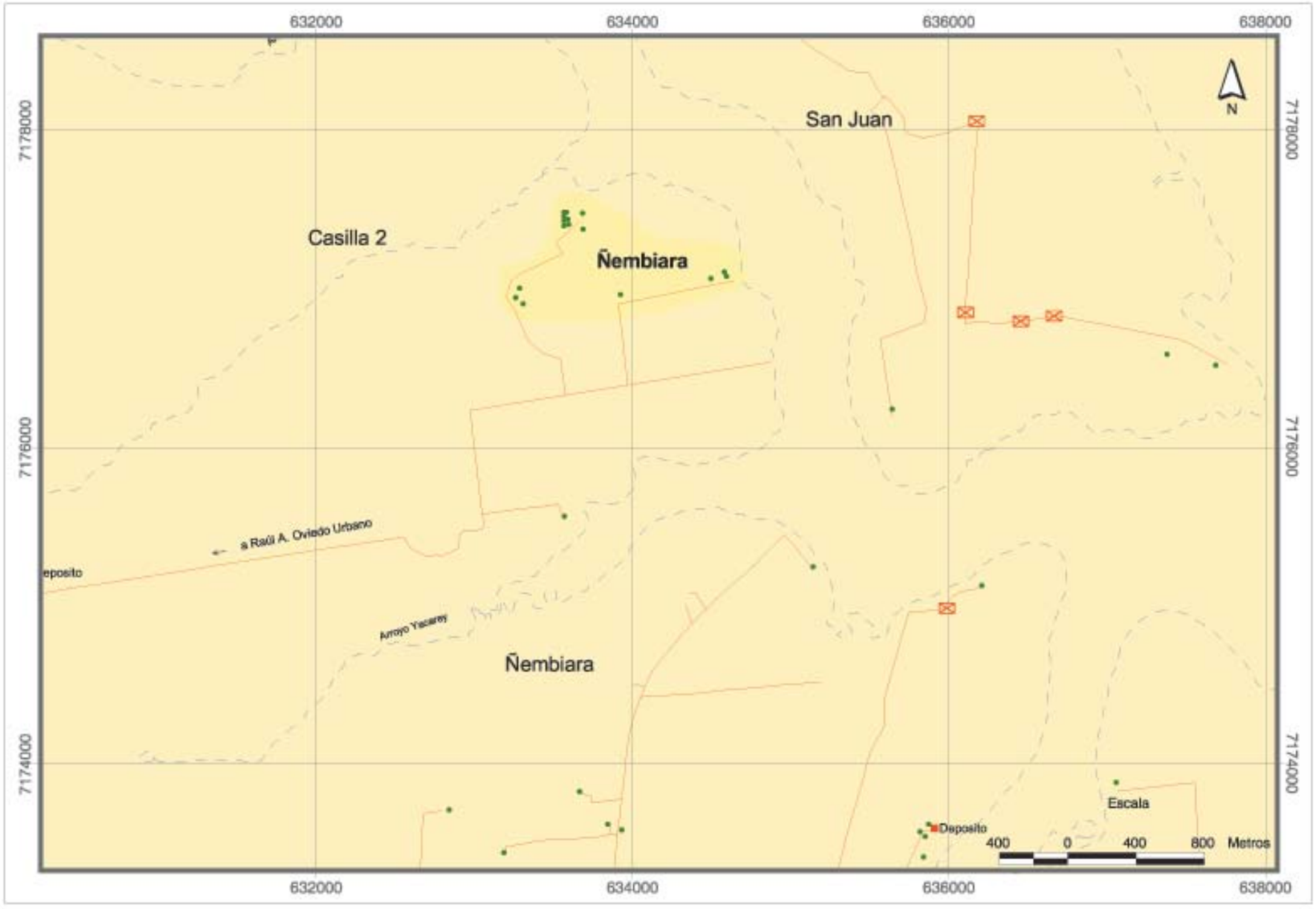

Ubicación en el País



Ubicación en el Departamento



Ubicación en el Distrito



Referencias

- Viviendas
- Escuela
- Iglesia
- Puesto de Salud
- Comercio y Servicio
- Cooperativa
- Cementerio
- Cancha de fútbol
- Antena
- Tanque de Agua
- Portón
- Puente
- Otras Referencias
- Hidrografía
- Vías asfaltadas
- Vías no asfaltadas
- Área aproximada de la Comunidad

Comunidad Ñua'aviju - Colonia Menonita 3 Palmas

Localización Geográfica

Departamento:	Caaguazú
Distrito:	Raúl A. Oviedo
Área:	Rural

Distancias

De la Capital Departamental (Coronel Oviedo):	136 Kilómetros
De la Cabecera Distrital (Raúl A. Oviedo):	21 Kilómetros

Identificación Cultural - Jurídica

Familia Lingüística:	Guaraní
Etnia:	Mbyá (84,4%), Avá-Guaraní (15,6%)
Lengua Hablada:	Mbyá (100,0%)
Personería Jurídica:	No tiene
Situación de la Tierra:	Sin tierra propia (sin trámite)

Condición Sociodemográfica

Población según grupos de edad

	Total	0-4	5-14	15-29	30-64	65 y más
Ambos Sexos	32	10	9	10	3	0
Varones	14	4	4	4	2	0
Mujeres	18	6	5	6	1	0

Total de Viviendas:	7
Tipos de Viviendas Particulares:	Rancho (85,7%), Casa (14,3%)
Promedio de Habitantes por Vivienda:	5,3
Promedio de Años de Estudio:	0,0
Con Partida de Nacimiento:	0,0%
Con Cédula de Identidad:	0,0%

Actividades Económicas

Caza y Pesca:	Sí realiza	Armadillo, Conejillo, Peces, Aves silvestres, Venado, Otros
Recolección:	Sí realiza	Coco, Ñangapiry, Jakarati'á, Guembé, Miel silvestre, Otros
Artesanía:	No realiza	-

Población Económicamente Activa:	10 personas
Tasa de Actividad:	66,7%
Ocupación Principal:	Agricultor (90,0%) Peón agropecuario (10,0%)
Tipos de Cultivos por Vivienda:	Maíz (42,9%), Mandioca (42,3%), Poroto (28,6%), Batata (28,6%), Caña de azúcar (28,6%)

Servicios

Local Escolar (Escuela/Colegio):	No tiene
Centro o Puesto de Salud:	No tiene
Tipo de Luz en la Vivienda:	Lámpara (Kerosene, gas)(50,0%) Lampium, vela, candil (50,0%)
Tipo de Agua en la Vivienda:	Tajamar, naciente (100,0%)

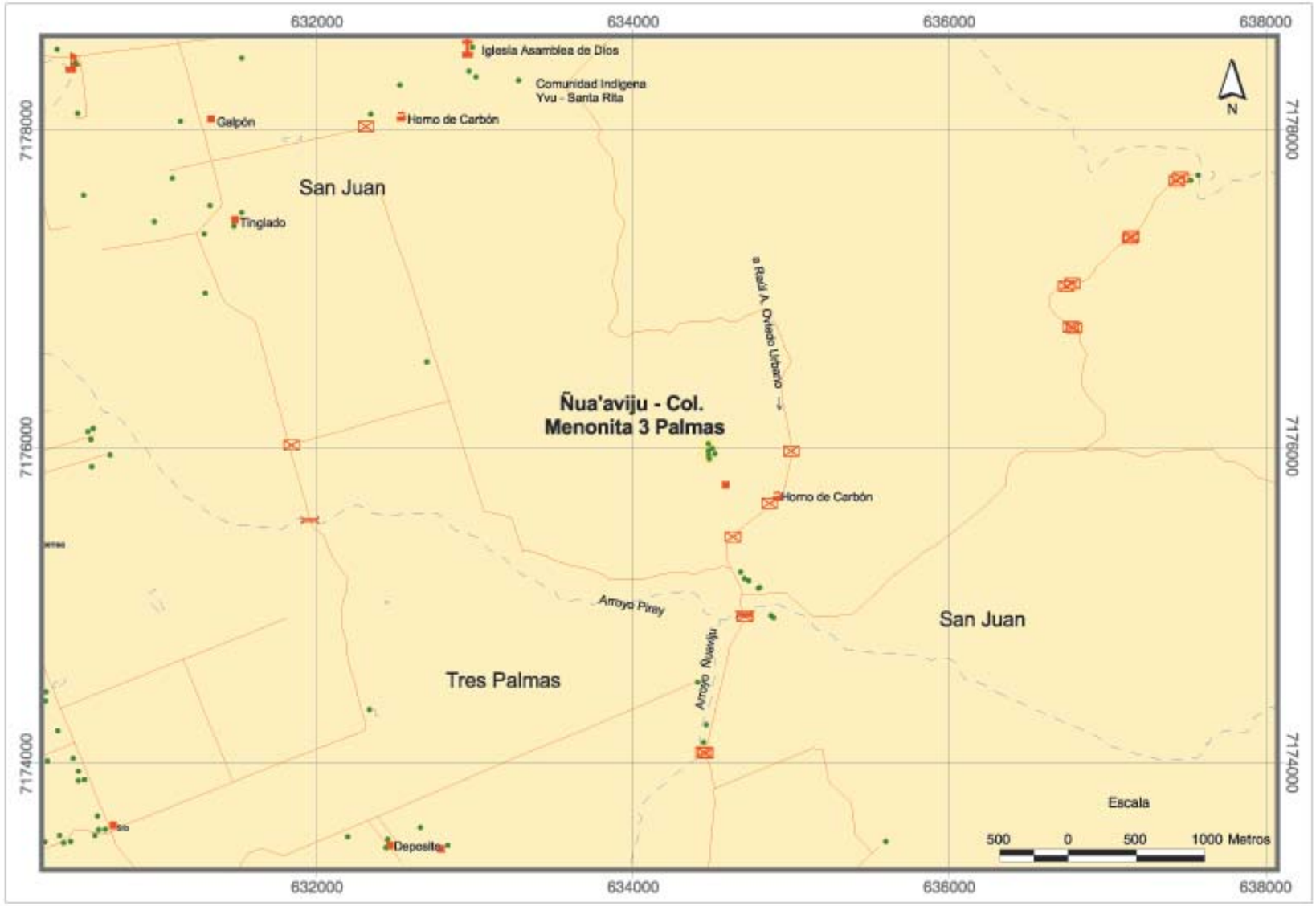

Ubicación en el País



Ubicación en el Departamento



Ubicación en el Distrito



Referencias

- Viviendas
- Escuela
- Iglesia
- Puesto de Salud
- Comercio y Servicio
- Cooperativa
- Cementerio
- Cancha de fútbol
- Antena
- Tanque de Agua
- Portón
- Puente
- Otras Referencias
- Hidrografía
- Vías asfaltadas
- Vías no asfaltadas
- Área aproximada de la Comunidad

Comunidad Takuaro - 3 de Febrero

Localización Geográfica

Departamento:	Caaguazú
Distrito:	Repatriación
Área:	Rural

Distancias

De la Capital Departamental (Coronel Oviedo):	97 Kilómetros
De la Cabecera Distrital (Repatriación):	41 Kilómetros

Identificación Cultural - Jurídica

Familia Lingüística:	Guaraní
Etnia:	Mbyá (98,7%), Avá-Guaraní (1,3%)
Lengua Hablada:	Mbyá (94,7%), Guaraní (5,3%)
Personería Jurídica:	Sí tiene
Situación de la Tierra:	Sin tierra (en trámite)

Condición Sociodemográfica

Población según grupos de edad

	Total	0-4	5-14	15-29	30-64	65 y más
Ambos Sexos	79	21	21	22	15	0
Varones	42	12	11	10	9	0
Mujeres	37	9	10	12	6	0

Total de Viviendas:	19
Tipos de Viviendas Particulares:	Rancho (94,7%), Casa (5,3%)
Promedio de Habitantes por Vivienda:	4,2
Promedio de Años de Estudio:	1,8
Con Partida de Nacimiento:	92,4%
Con Cédula de Identidad:	19,0%

Actividades Económicas

Caza y Pesca:	No realiza	-
Recolección:	Sí realiza	Guembé, Miel silvestre, Guavirá
Artesanía:	Sí realiza	Takuapí, Guembepí, Madera
Población Económicamente Activa:		19 personas
Tasa de Actividad:		41,3%
Ocupación Principal:		Agricultor (100,0%)
Tipos de Cultivos por Vivienda:		Maíz (89,5%), Poroto (42,1%), Mandioca (26,3%)

Servicios

Local Escolar (Escuela/Colegio):	Sí tiene
Centro o Puesto de Salud:	Sí tiene
Tipo de Luz en la Vivienda:	Lampium, vela, candil (94,7%), Fogón (5,3%)
Tipo de Agua en la Vivienda:	Pozo sin Bomba (68,4%), Otro (31,6%)

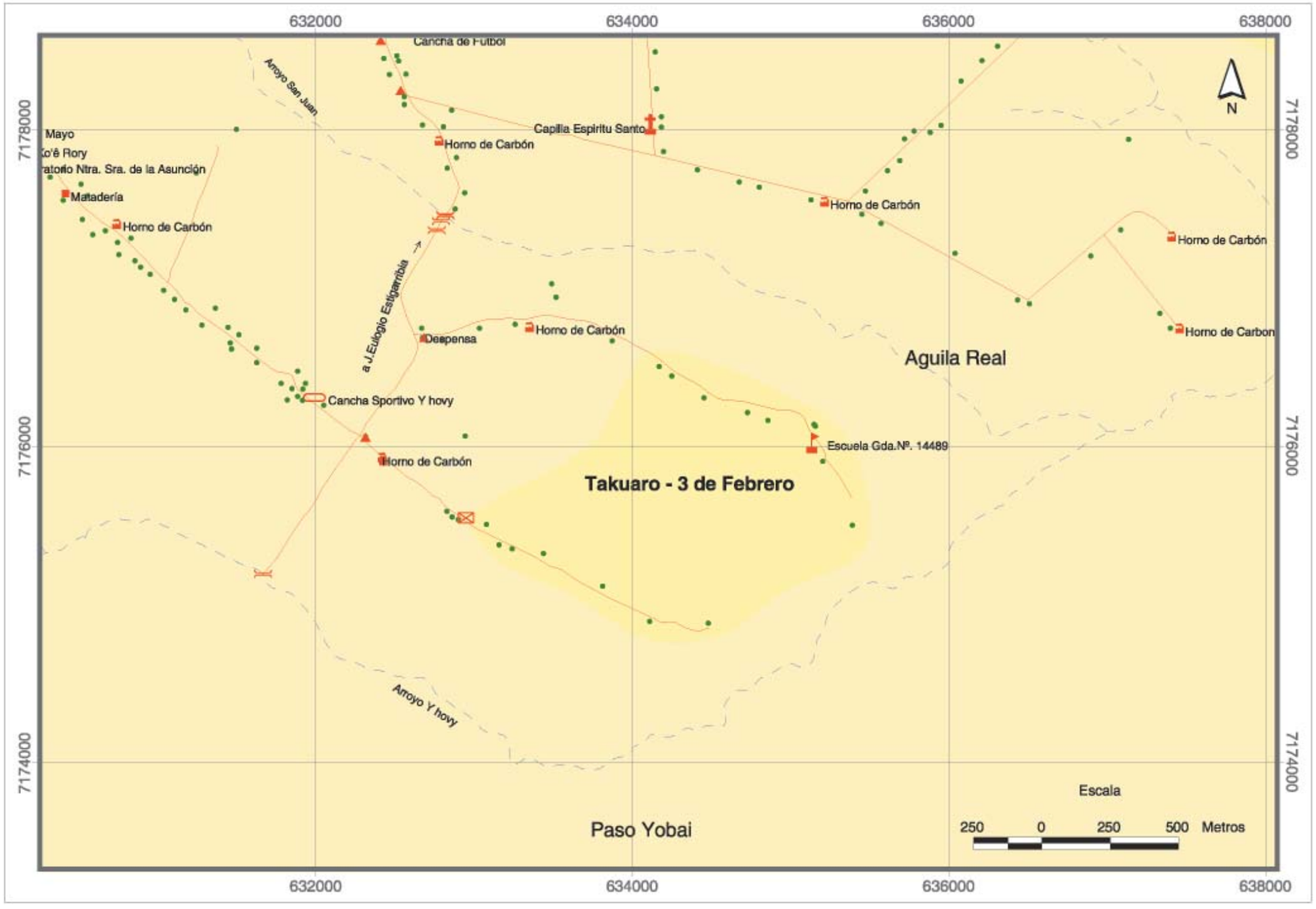

Ubicación en el País



Ubicación en el Departamento



Ubicación en el Distrito

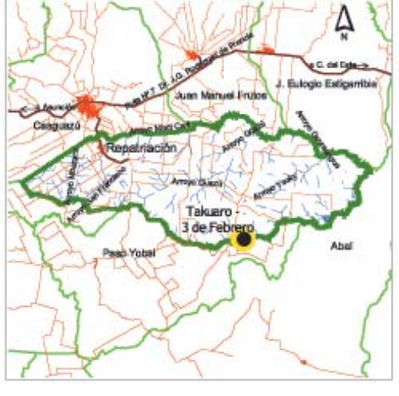

Referencias

- Viviendas
- Escuela
- Iglesia
- Puesto de Salud
- Comercio y Servicio
- Cooperativa
- Cementerio
- Cancha de fútbol
- Antena
- Tanque de Agua
- Portón
- Puente
- Otras Referencias
- Hidrografía
- Vías asfaltadas
- Vías no asfaltadas
- Área aproximada de la Comunidad

Comunidad Amambay Culantrillo

Localización Geográfica

Departamento:	Caaguazú
Distrito:	Repatriación
Área:	Rural

Distancias

De la Capital Departamental (Coronel Oviedo):	99 Kilómetros
De la Cabecera Distrital (Repatriación):	43 Kilómetros

Identificación Cultural - Jurídica

Familia Lingüística:	Guaraní
Etnia:	Mbyá (80,4%), Avá-Guaraní (12,4%), No Indígena (7,2%)
Lengua Hablada:	Mbyá (95,2%), Avá-Guaraní (4,8%)
Personería Jurídica:	Sí tiene
Situación de la Tierra:	Sin tierra (en trámite)

Condición Sociodemográfica

Población según grupos de edad

	Total	0-4	5-14	15-29	30-64	65 y más
Ambos Sexos	97	21	29	26	21	0
Varones	48	8	15	13	12	0
Mujeres	49	13	14	13	9	0

Total de Viviendas:	22
Tipos de Viviendas Particulares:	Rancho (81,8%), Casa (13,6%), Galpón (4,5%)
Promedio de Habitantes por Vivienda:	4,6
Promedio de Años de Estudio:	1,4
Con Partida de Nacimiento:	43,3%
Con Cédula de Identidad:	29,9%

Actividades Económicas

Caza y Pesca:	Sí realiza	Armadillo, Conejillo, Conejo, Peces, Mono
Recolección:	Sí realiza	Cogollo de palma, Guembé, Miel silvestre, Guavirá
Artesanía:	Sí realiza	Takuara, Takuapí, Guembepí Madera
Población Económicamente Activa:		21 personas
Tasa de Actividad:		32,8%
Ocupación Principal:		Agricultor (60,0%), Peón agropecuario (35,0%), Limpiador de oficina (5,0%)
Tipos de Cultivos por Vivienda:		Mandioca (90,9%), Maíz (86,4%), Poroto (68,2%), Sandía (68,2%), Batata (59,1%)

Servicios

Local Escolar (Escuela/Colegio):	No tiene
Centro o Puesto de Salud:	No tiene
Tipo de Luz en la Vivienda:	Lampium, vela, candil (85,7%) Fogón (14,3%)
Tipo de Agua en la Vivienda:	Tajamar, naciente (90,5%), Pozo sin Bomba (9,5%)

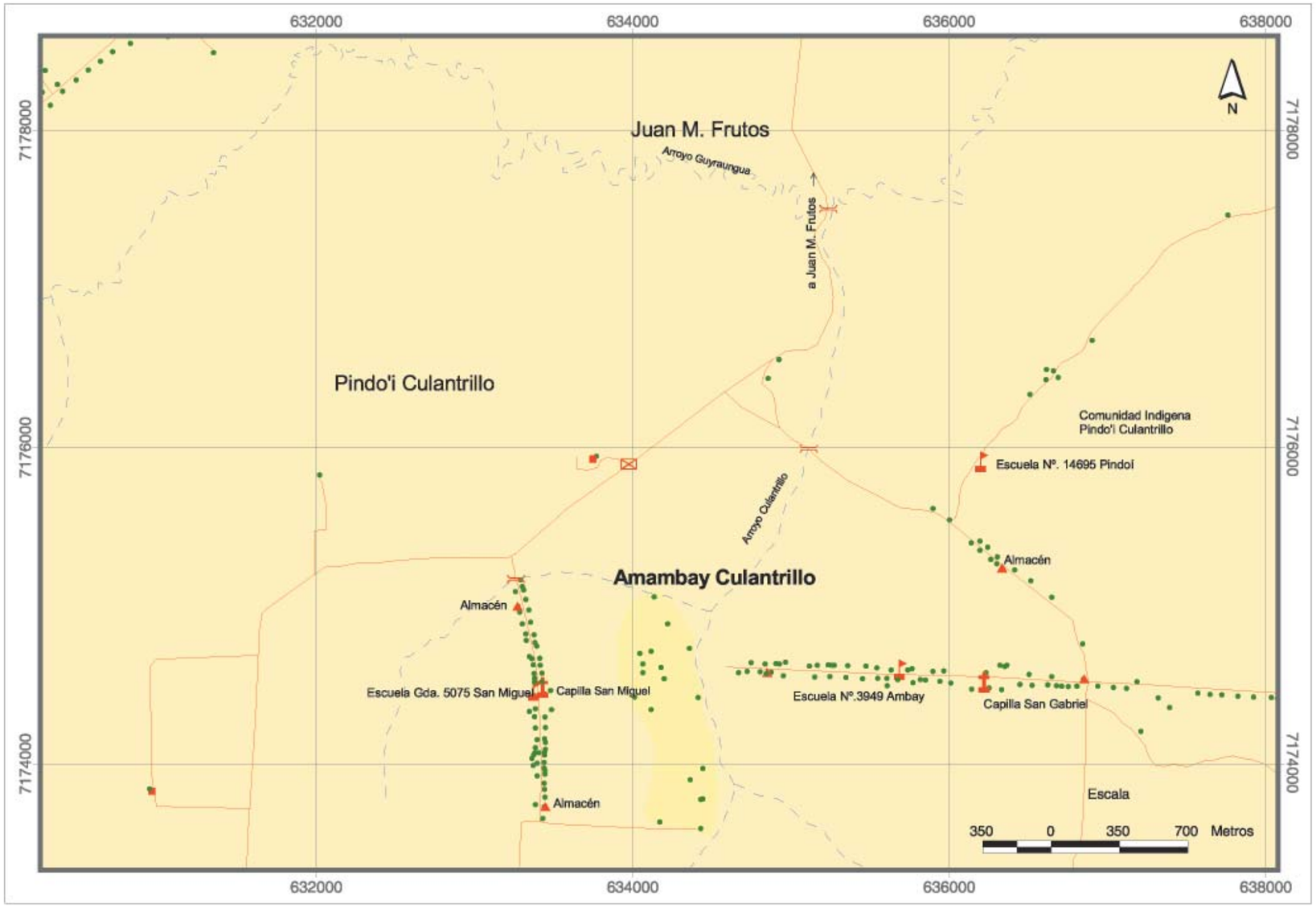

Ubicación en el País



Ubicación en el Departamento



Ubicación en el Distrito

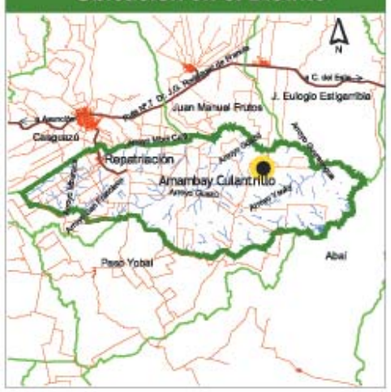

Referencias

- Viviendas
- Escuela
- Iglesia
- Puesto de Salud
- Comercio y Servicio
- Cooperativa
- Cementerio
- Cancha de fútbol
- Antena
- Tanque de Agua
- Portón
- Puente
- Otras Referencias
- Hidrografía
- Vías asfaltadas
- Vías no asfaltadas
- Área aproximada de la Comunidad

Comunidad Arroyo Pe - Pindoty

Localización Geográfica

Departamento:	Caaguazú
Distrito:	Repatriación
Área:	Rural

Distancias

De la Capital Departamental (Coronel Oviedo):	95 Kilómetros
De la Cabecera Distrital (Repatriación):	39 Kilómetros

Identificación Cultural - Jurídica

Familia Lingüística:	Guaraní
Etnia:	Mbyá (100,0%)
Lengua Hablada:	Mbyá (100,0%)
Personería Jurídica:	Sí tiene
Situación de la Tierra:	Sin tierra (en trámite)

Condición Sociodemográfica

Población según grupos de edad

	Total	0-4	5-14	15-29	30-64	65 y más
Ambos Sexos	105	24	30	31	18	2
Varones	55	9	18	19	8	1
Mujeres	50	15	12	12	10	1

Total de Viviendas:	18
Tipos de Viviendas Particulares:	Rancho (88,9%), Casa (11,1%)
Promedio de Habitantes por Vivienda:	6,2
Promedio de Años de Estudio:	0,7
Con Partida de Nacimiento:	13,3%
Con Cédula de Identidad:	1,9%

Actividades Económicas

Caza y Pesca:	Sí realiza	Armadillo, Peces, Coatí
Recolección:	Sí realiza	Guembé, Miel silvestre
Artesanía:	Sí realiza	Takuapí, Guembepí, Madera
Población Económicamente Activa:		35 personas
Tasa de Actividad:		56,50%
Ocupación Principal:		Agricultor (93,3%), Albañil (3,3%)
Tipos de Cultivos por Vivienda:		Maíz (83,3%), Mandioca (61,1%), Poroto (22,2%), Batata (16,7%)

Servicios

Local Escolar (Escuela/ Colegio):	Sí tiene
Centro o Puesto de Salud:	No tiene
Tipo de Luz en la Vivienda:	Lampium, vela, candil (58,8%), Fogón (41,2%)
Tipo de Agua en la Vivienda:	Tajamar, naciente (64,7%), Pozo sin Bomba (23,5%), Pozo con Bomba (5,9%), CORPOSANA /SENASA (5,9%)

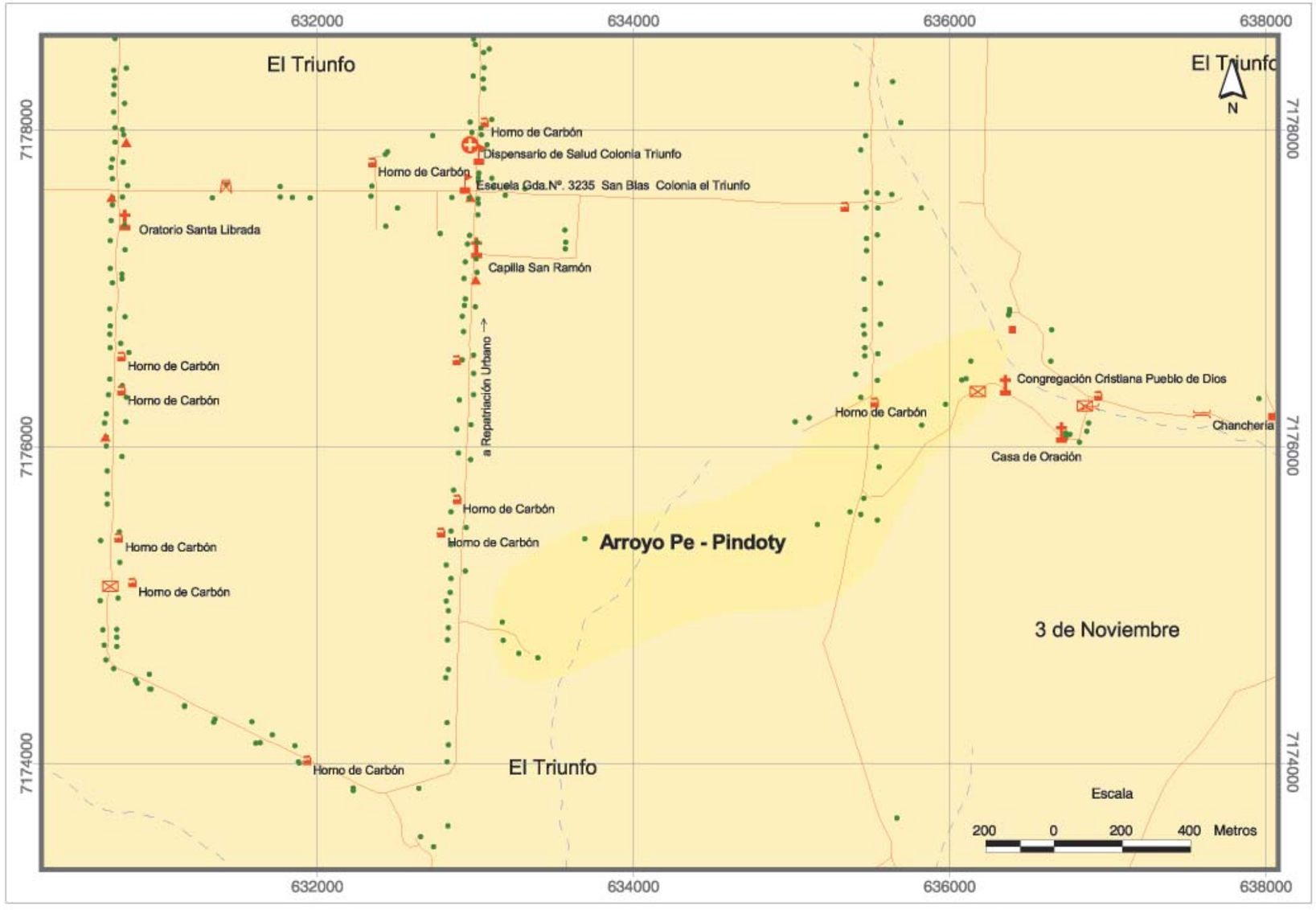

Ubicación en el País



Ubicación en el Departamento



Ubicación en el Distrito

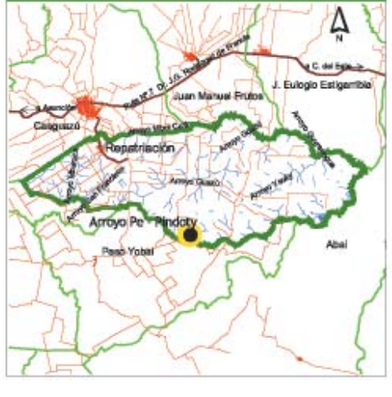

Referencias

- Viviendas
- Escuela
- Iglesia
- Puesto de Salud
- Comercio y Servicio
- Cooperativa
- Cementerio
- Cancha de fútbol
- Antena
- Tanque de Agua
- Portón
- Puente
- Otras Referencias
- Hidrografía
- Vías asfaltadas
- Vías no asfaltadas
- Área aproximada de la Comunidad

Comunidad Ka'atymi

Localización Geográfica

Departamento:	Caaguazú
Distrito:	Repatriación
Área:	Rural

Distancias

De la Capital Departamental (Coronel Oviedo):	96 Kilómetros
De la Cabecera Distrital (Repatriación):	40 Kilómetros

Identificación Cultural - Jurídica

Familia Lingüística:	Guaraní
Etnia:	Mbyá (94,3%), Avá-Guaraní (5,7%)
Lengua Hablada:	Mbyá (55,9%), Guaraní (44,1%)
Personería Jurídica:	Sí tiene
Situación de la Tierra:	Sin tierra (en trámite)

Condición Sociodemográfica

Población según grupos de edad

	Total	0-4	5-14	15-29	30-64	65 y más
Ambos Sexos	176	36	65	41	31	3
Varones	89	19	32	19	18	1
Mujeres	87	17	33	22	13	2

Total de Viviendas:	34
Tipos de Viviendas Particulares:	Rancho (88,2%), Casa (5,9%), Galpón (5,9%)
Promedio de Habitantes por Vivienda:	5,2
Promedio de Años de Estudio:	1,1
Con Partida de Nacimiento:	12,5%
Con Cédula de Identidad:	6,8%

Actividades Económicas

Caza y Pesca:	Sí realiza	Conejillo, Lagarto, Aves silvestres, Mono
Recolección:	Sí realiza	Cogollo de palma, Jakarati'á, Guembé, Miel silvestre, Guavirá
Artesanía:	Sí realiza	Takuapí, Guembepí, Madera
Población Económicamente Activa:		42 personas
Tasa de Actividad:		40,0%
Ocupación Principal:		Agricultor (86,8%), Personal doméstico (2,6%), Panadero (2,6%)
Tipos de Cultivos por Vivienda:		Maíz (79,4%), Mandioca (79,4%), Poroto (70,6%), Batata (61,8%), Sandía (58,8%)

Servicios

Local Escolar (Escuela/Colegio):	Sí tiene
Centro o Puesto de Salud:	No tiene
Tipo de Luz en la Vivienda:	Fogón (73,5%), Lampium, vela, candil (26,5%)
Tipo de Agua en la Vivienda:	Tajamar, naciente (52,9%), Pozo sin Bomba (47,1%)

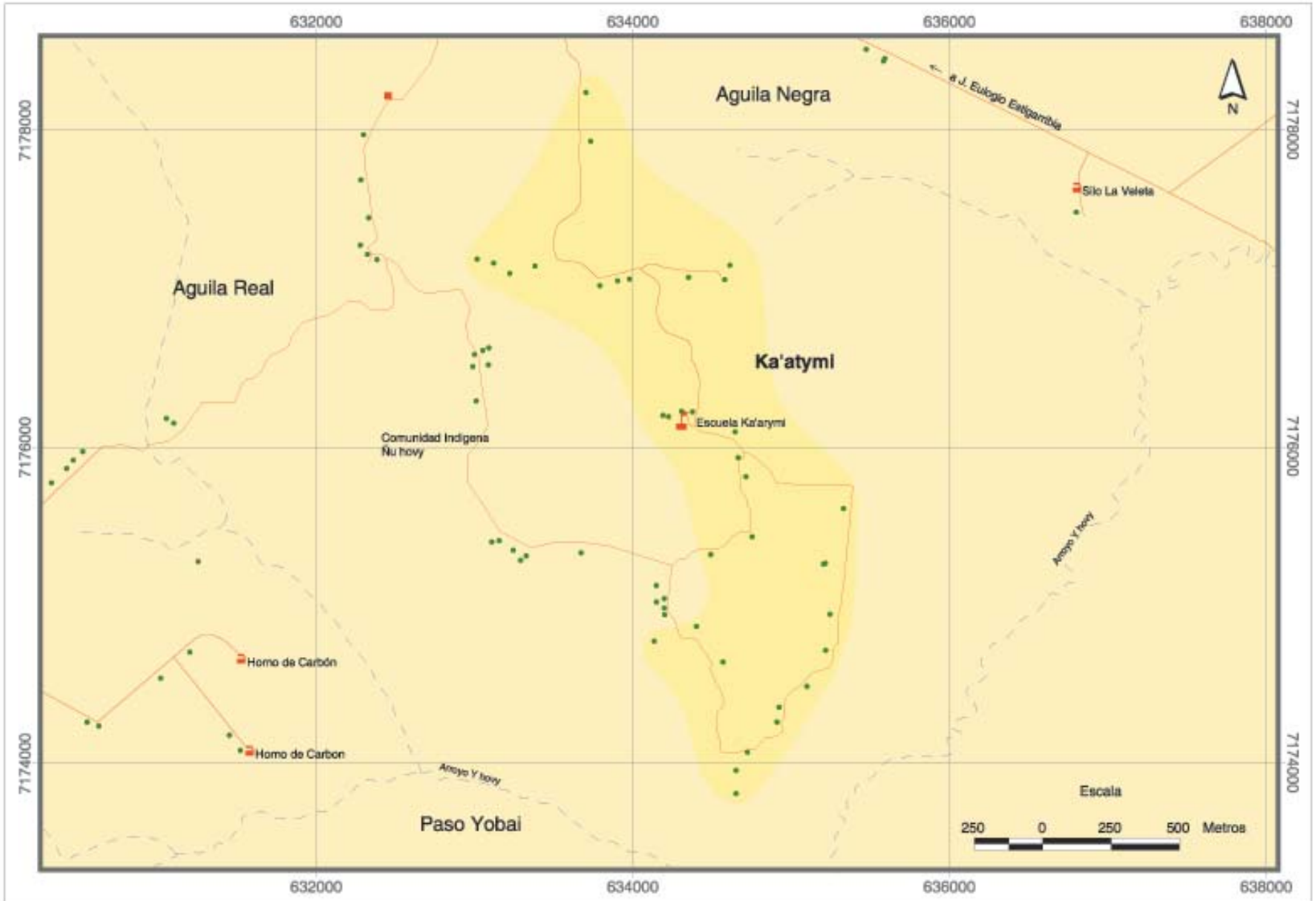

Ubicación en el País

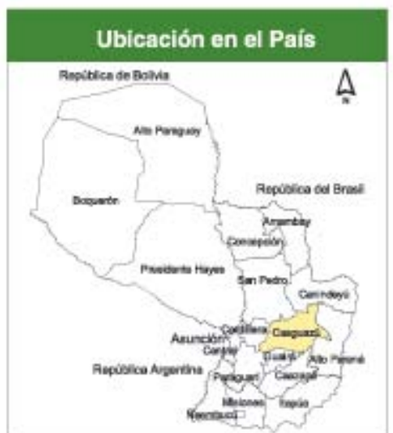

Ubicación en el Departamento



Ubicación en el Distrito



Referencias

- Viviendas
- Escuela
- Iglesia
- Puesto de Salud
- Comercio y Servicio
- Cooperativa
- Cementerio
- Cancha de fútbol
- Antena
- Tanque de Agua
- Portón
- Puente
- Otras Referencias
- Hidrografía
- Vías asfaltadas
- Vías no asfaltadas
- Área aproximada de la Comunidad

Comunidad Ñu Hovy

Localización Geográfica

Departamento:	Caaguazú
Distrito:	Repatriación
Área:	Rural

Distancias

De la Capital Departamental (Coronel Oviedo):	95 Kilómetros
De la Cabecera Distrital (Repatriación):	39 Kilómetros

Identificación Cultural - Jurídica

Familia Lingüística:	Guaraní
Etnia:	Mbyá (100,0%)
Lengua Hablada:	Mbyá (92,3%), Guaraní (7,7%)
Personería Jurídica:	Sí tiene
Situación de la Tierra:	Sin tierra (en trámite)

Condición Sociodemográfica

Población según grupos de edad

	Total	0-4	5-14	15-29	30-64	65 y más
Ambos Sexos	129	27	37	33	30	2
Varones	70	15	21	16	17	1
Mujeres	59	12	16	17	13	1

Total de Viviendas:	27
Tipos de Viviendas Particulares:	Rancho (85,2%), Casa (7,4%), Temporal (7,4%)
Promedio de Habitantes por Vivienda:	5,0
Promedio de Años de Estudio:	0,5
Con Partida de Nacimiento:	27,1%
Con Cédula de Identidad:	13,2%

Actividades Económicas

Caza y Pesca:	Sí realiza	Armadillo, Peces, Mono
Recolección:	Sí realiza	Cogollo de palma, Guembé, Miel silvestre, Guavirá
Artesanía:	Sí realiza	Takuapí, Guembepí, Madera
Población Económicamente Activa:		23 personas
Tasa de Actividad:		30,3%
Ocupación Principal:		Agricultor (52,2%), Peón agropecuario (39,1%), Peón forestal (4,3%), Artesano de la madera (4,3%)
Tipos de Cultivos por Vivienda:		Maíz (92,6%), Mandioca (92,6%), Poroto (85,2%), Sandía (51,9%), Maní (37,0%)

Servicios

Local Escolar (Escuela/Colegio):	Sí tiene
Centro o Puesto de Salud:	Sí tiene
Tipo de Luz en la Vivienda:	Fogón (76,9%), Lampium, vela, candil (23,1%)
Tipo de Agua en la Vivienda:	Tajamar, naciente (69,2%), Pozo sin Bomba (30,8%)

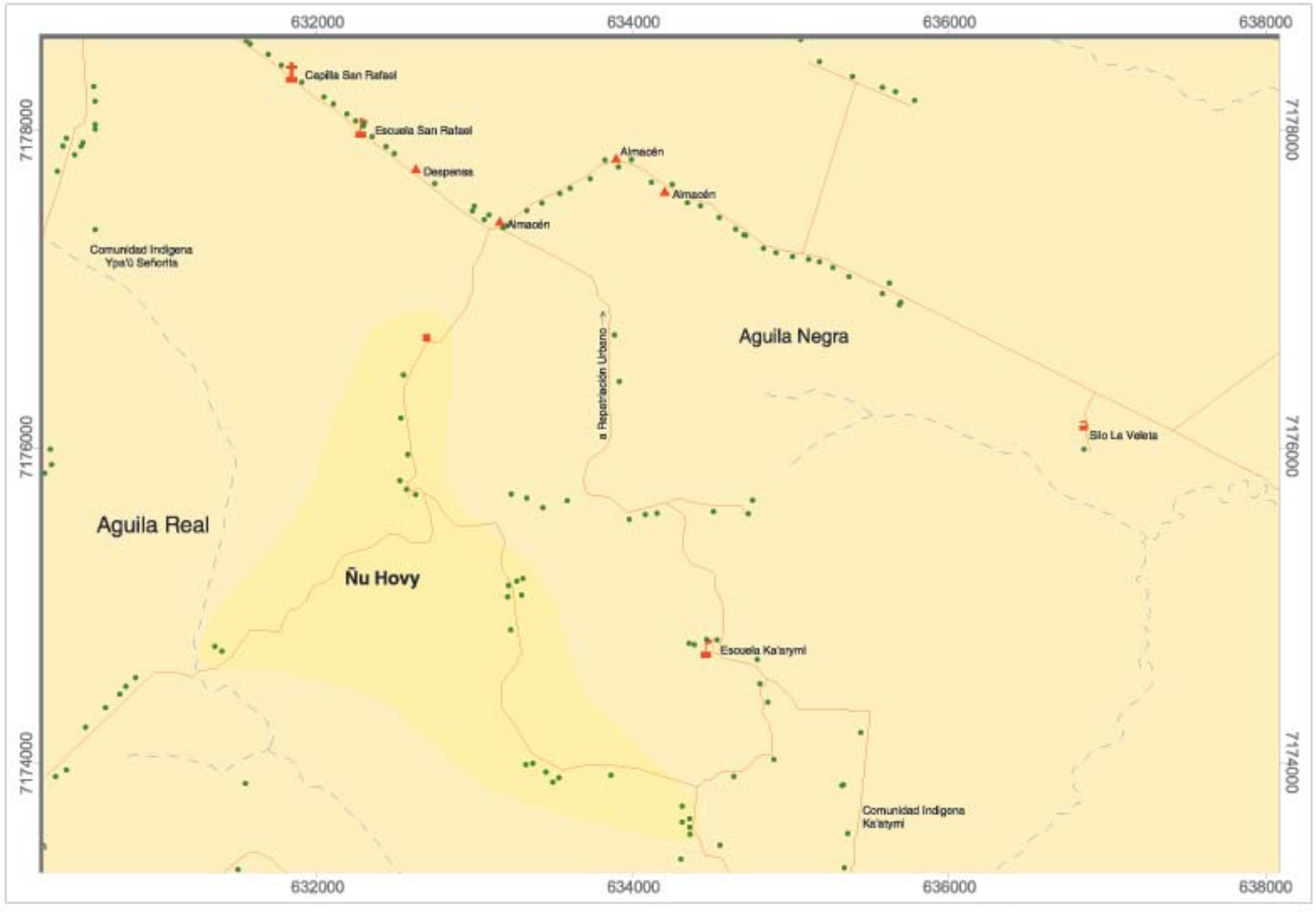

Ubicación en el País



Ubicación en el Departamento



Ubicación en el Distrito



Referencias

- Viviendas
- Escuela
- Iglesia
- Puesto de Salud
- Comercio y Servicio
- Cooperativa
- Cementerio
- Cancha de fútbol
- Antena
- Tanque de Agua
- Portón
- Puente
- Otras Referencias
- Hidrografía
- Vías asfaltadas
- Vías no asfaltadas
- Área aproximada de la Comunidad

Comunidad Pindo'i Culantrillo

Localización Geográfica

Departamento:	Caaguazú
Distrito:	Repatriación
Área:	Rural

Distancias

De la Capital Departamental (Coronel Oviedo):	100 Kilómetros
De la Cabecera Distrital (Repatriación):	44 Kilómetros

Identificación Cultural - Jurídica

Familia Lingüística:	Guaraní
Etnia:	Mbyá (96,6%), No Indígena (3,4%)
Lengua Hablada:	Mbyá (95,0%), Guaraní (5,0%)
Personería Jurídica:	Sí tiene
Situación de la Tierra:	Sin tierra (en trámite)

Condición Sociodemográfica

Población según grupos de edad

	Total	0-4	5-14	15-29	30-64	65 y más
Ambos Sexos	205	46	68	45	44	2
Varones	113	22	42	22	25	2
Mujeres	92	24	26	23	19	0

Total de Viviendas:	40
Tipos de Viviendas Particulares:	Rancho (80,0%), Casa (10,0%), Temporal (10,0%)
Promedio de Habitantes por Vivienda:	5,1
Promedio de Años de Estudio:	1,0
Con Partida de Nacimiento:	49,3%
Con Cédula de Identidad:	25,4%

Actividades Económicas

Caza y Pesca:	Sí realiza	Carpincho, Armadillo, Conejillo, Peces
Recolección:	Sí realiza	Cogollo de palma, Jakarati'á, Guembé, Miel silvestre
Artesanía:	Sí realiza	Takuapí, Guembepí, Barro
Población Económicamente Activa:		40 personas
Tasa de Actividad:		32,8%
Ocupación Principal:		Agricultor (97,4%), Peón agropecuario (2,6%)
Tipos de Cultivos por Vivienda:		Maíz (97,5%), Mandioca (92,5%), Poroto (72,5%), Batata (70,0%), Sandía (35,0%)

Servicios

Local Escolar (Escuela/Colegio):	Sí tiene
Centro o Puesto de Salud:	No tiene
Tipo de Luz en la Vivienda:	Fogón (65,0%), Lampium, vela, candil (35,0%)
Tipo de Agua en la Vivienda:	Tajamar, naciente (55,0%), Pozo sin Bomba (40,0%), CORPOSANA/SENASA (2,5%), Otro (2,5%)

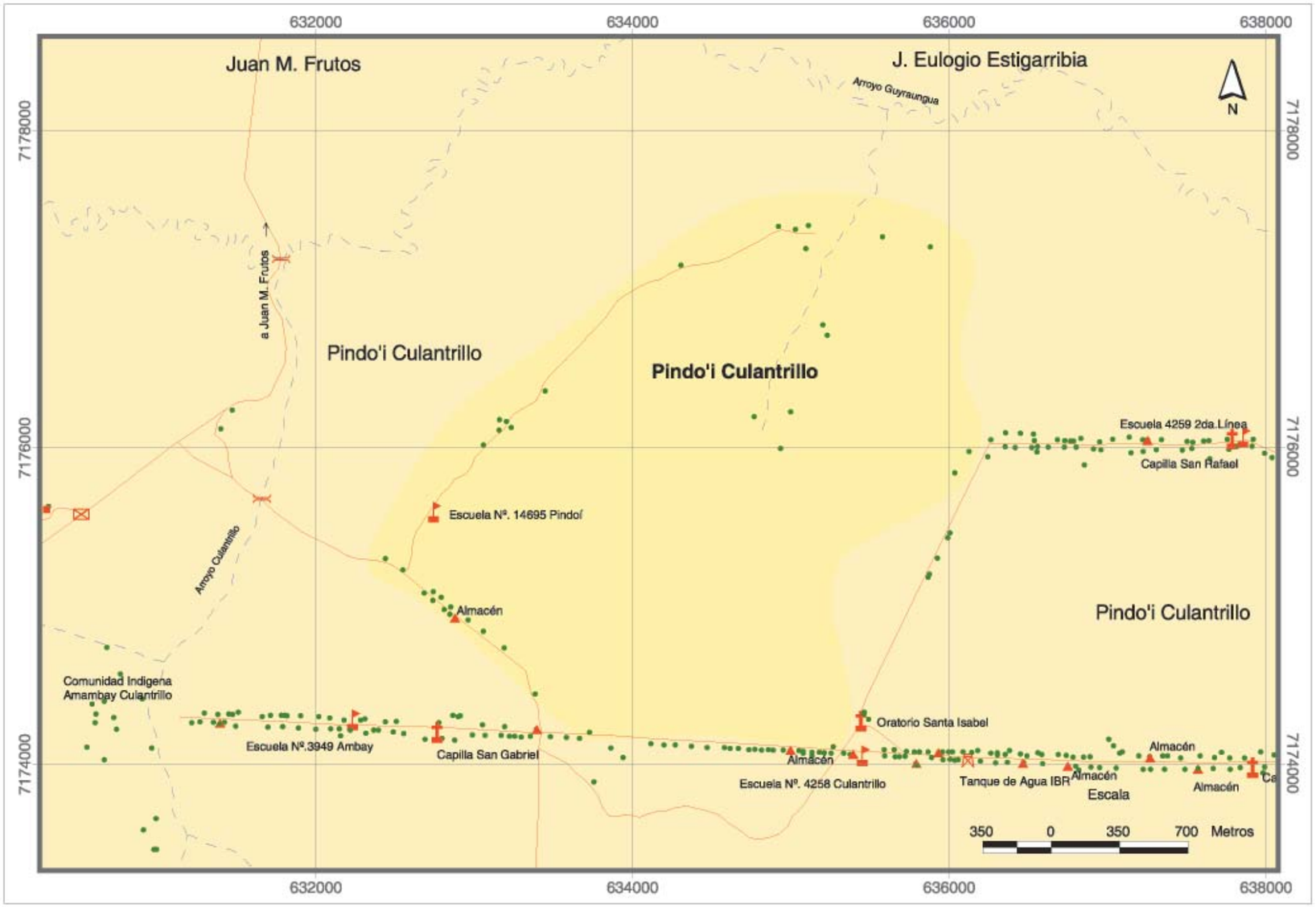

Ubicación en el País



Ubicación en el Departamento



Ubicación en el Distrito

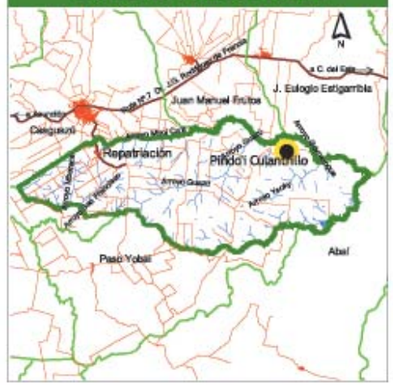

Referencias

- Viviendas
- Escuela
- Iglesia
- Puesto de Salud
- Comercio y Servicio
- Cooperativa
- Cementerio
- Cancha de fútbol
- Antena
- Tanque de Agua
- Portón
- Puente
- Otras Referencias
- Hidrografía
- Vías asfaltadas
- Vías no asfaltadas
- Área aproximada de la Comunidad

Comunidad Teju

Localización Geográfica

Departamento:	Caaguazú
Distrito:	Repatriación
Área:	Rural

Distancias

De la Capital Departamental (Coronel Oviedo):	108 Kilómetros
De la Cabecera Distrital (Repatriación):	52 Kilómetros

Identificación Cultural - Jurídica

Familia Lingüística:	Guaraní
Etnia:	Mbyá (83,8%), No Indígena (16,3%)
Lengua Hablada:	Mbyá (83,3%), Guaraní (16,7%)
Personería Jurídica:	Sí tiene
Situación de la Tierra:	Sin tierra (en trámite)

Condición Sociodemográfica

Población según grupos de edad

	Total	0-4	5-14	15-29	30-64	65 y más
Ambos Sexos	80	18	33	16	13	0
Varones	45	12	17	7	9	0
Mujeres	35	6	16	9	4	0

Total de Viviendas:	13
Tipos de Viviendas Particulares:	Rancho (76,9%), Casa (15,4%), Temporal (7,7%)
Promedio de Habitantes por Vivienda:	6,7
Promedio de Años de Estudio:	2,0
Con Partida de Nacimiento:	61,3%
Con Cédula de Identidad:	25,0%

Actividades Económicas

Caza y Pesca:	Sí realiza	Armadillo, Conejillo, Conejo, Peces, Coatí
Recolección:	Sí realiza	Cogollo de palma, Coco, Jakarati'á, Guembé
Artesanía:	No realiza	-
Población Económicamente Activa:		18 personas
Tasa de Actividad:		40,9%
Ocupación Principal:		Agricultor (68,8%), Peón agropecuario (25,0%), Trabajador agropecuario (6,3%)
Tipos de Cultivos por Vivienda:		Maíz (92,3%), Mandioca (92,3%), Poroto (76,9%), Batata (69,2%), Sandía (69,2%)

Servicios

Local Escolar (Escuela/ Colegio):	No tiene
Centro o Puesto de Salud:	No tiene
Tipo de Luz en la Vivienda:	Lampium, vela, candil (83,3%), Fogón (16,7%)
Tipo de Agua en la Vivienda:	Pozo sin Bomba (83,3%), Tajamar, naciente (16,7%)

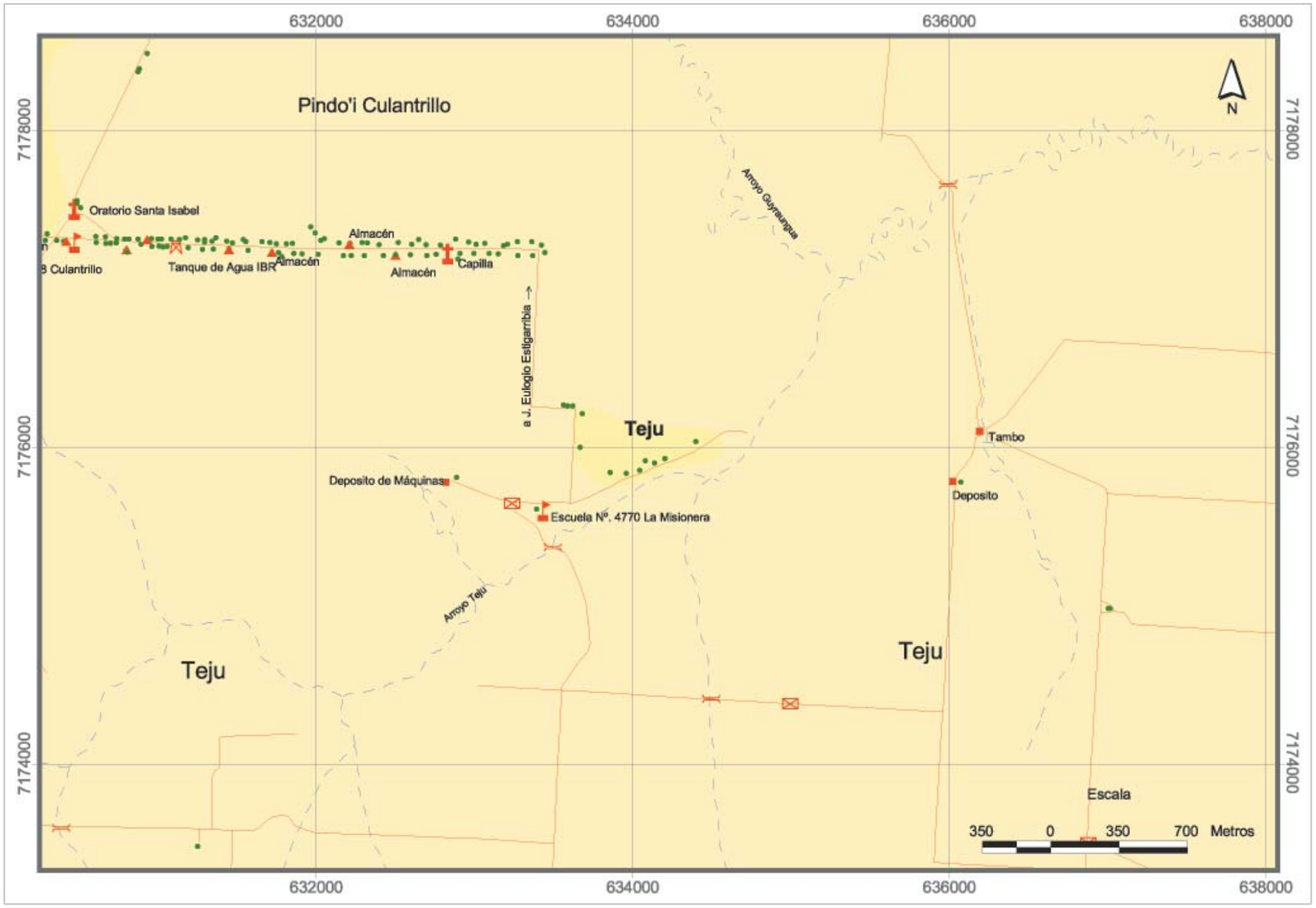

Ubicación en el País



Ubicación en el Departamento



Ubicación en el Distrito

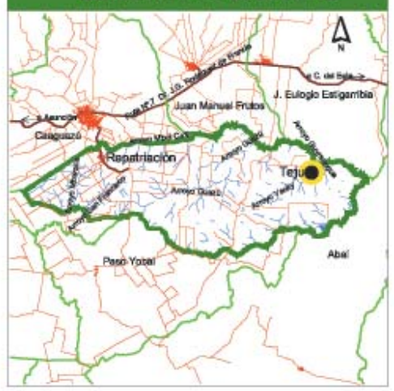

Referencias

- Viviendas
- Escuela
- Iglesia
- Puesto de Salud
- Comercio y Servicio
- Cooperativa
- Cementerio
- Cancha de fútbol
- Antena
- Tanque de Agua
- Portón
- Puente
- Otras Referencias
- Hidrografía
- Vías asfaltadas
- Vías no asfaltadas
- Área aproximada de la Comunidad

Comunidad Ypa'û - Señorita

Localización Geográfica

Departamento:	Caaguazú
Distrito:	Repatriación
Área:	Rural

Distancias

De la Capital Departamental (Coronel Oviedo):	92 Kilómetros
De la Cabecera Distrital (Repatriación):	36 Kilómetros

Identificación Cultural - Jurídica

Familia Lingüística:	Guaraní
Etnia:	Mbyá (97,2%), Avá-Guaraní (2,8%)
Lengua Hablada:	Mbyá (98,3%), Guaraní (1,7%)
Personería Jurídica:	Sí tiene
Situación de la Tierra:	Sin tierra (en trámite)

Condición Sociodemográfica

Población según grupos de edad

	Total	0-4	5-14	15-29	30-64	65 y más
Ambos Sexos	290	65	93	63	60	9
Varones	152	36	45	31	32	8
Mujeres	138	29	48	32	28	1

Total de Viviendas:	60
Tipos de Viviendas Particulares:	Rancho (81,7%), Temporal (13,3%), Casa (5,0%)
Promedio de Habitantes por Vivienda:	5,0
Promedio de Años de Estudio:	0,9
Con Partida de Nacimiento:	71,4%
Con Cédula de Identidad:	20,3%

Actividades Económicas

Caza y Pesca:	No realiza	-
Recolección:	No realiza	-
Artesanía:	No realiza	-
Población Económicamente Activa:		79 personas
Tasa de Actividad:		46,70%
Ocupación Principal:		Agricultor (97,5%), Lavandero y planchador manual (1,3%)
Tipos de Cultivos por Vivienda:		Maíz (86,7%), Mandioca (83,3%), Poroto (81,7%), Batata (65,0%), Maní (38,3%)

Servicios

Local Escolar (Escuela/Colegio):	Sí tiene
Centro o Puesto de Salud:	No tiene
Tipo de Luz en la Vivienda:	Fogón (50,0%), Lampium, vela, candil (48,3%), Luz Eléctrica (1,7%)
Tipo de Agua en la Vivienda:	Pozo sin Bomba (55,2%), Tajamar, naciente (39,7%), Pozo con Bomba (5,2%)

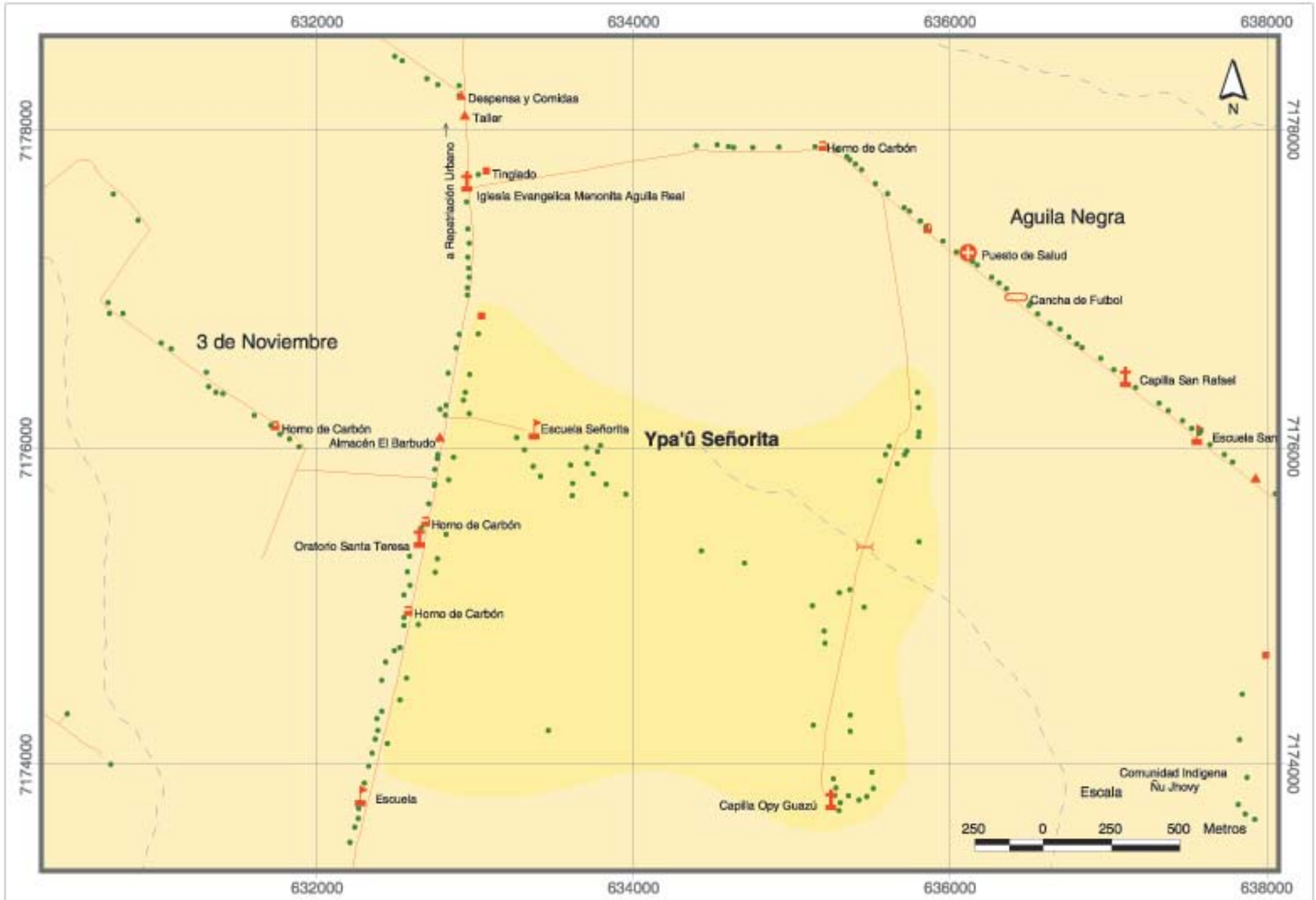

Ubicación en el País



Ubicación en el Departamento



Ubicación en el Distrito



Referencias

- Viviendas
- Escuela
- Iglesia
- Puesto de Salud
- Comercio y Servicio
- Cooperativa
- Cementerio
- Cancha de fútbol
- Antena
- Tanque de Agua
- Portón
- Puente
- Otras Referencias
- Hidrografía
- Vías asfaltadas
- Vías no asfaltadas
- Área aproximada de la Comunidad

Comunidad Tekoha Porâ - Campito Celano

Localización Geográfica

Departamento:	Caaguazú
Distrito:	San Joaquín
Área:	Rural

Distancias

De la Capital Departamental (Coronel Oviedo):	263 Kilómetros
De la Cabecera Distrital (San Joaquín):	67 Kilómetros

Identificación Cultural - Jurídica

Familia Lingüística:	Guaraní
Etnia:	Mbyá (90,7%), Páî Tavyterâ (7,0%), No Indígena (2,3%)
Lengua Hablada:	Guaraní (100,0%)
Personería Jurídica:	Sí tiene
Situación de la Tierra:	Con tierra propia

Condición Sociodemográfica

Población según grupos de edad

	Total	0-4	5-14	15-29	30-64	65 y más
Ambos Sexos	43	8	14	15	6	0
Varones	21	2	6	10	3	0
Mujeres	22	6	8	5	3	0

Total de Viviendas:	12
Tipos de Viviendas Particulares:	Rancho (91,7%), Casa (8,3%)
Promedio de Habitantes por Vivienda:	3,9
Promedio de Años de Estudio:	1,5
Con Partida de Nacimiento:	65,1%
Con Cédula de Identidad:	53,5%

Actividades Económicas

Caza y Pesca:	Sí realiza	Armadillo, Cerdo silvestre, Conejo, Peces, Aves silvestres, Otros
Recolección:	Sí realiza	Cogollo de palma, Miel silvestre, Guavirá, Pakurí, Otros
Artesanía:	Sí realiza	Takuapí, Guembepí, Madera
Población Económicamente Activa:		13 personas
Tasa de Actividad:		46,4%
Ocupación Principal:		Agricultor (100,0%)
Tipos de Cultivos por Vivienda:		Maíz (83,3%), Mandioca (83,3%), Poroto (75,0%), Caña de azúcar (50,0%), Algodón (25,0%)

Servicios

Local Escolar (Escuela/Colegio):	Sí tiene
Centro o Puesto de Salud:	Sí tiene
Tipo de Luz en la Vivienda:	Lampium, vela, candil (100,0%)
Tipo de Agua en la Vivienda:	Tajamar, naciente (100,0%)

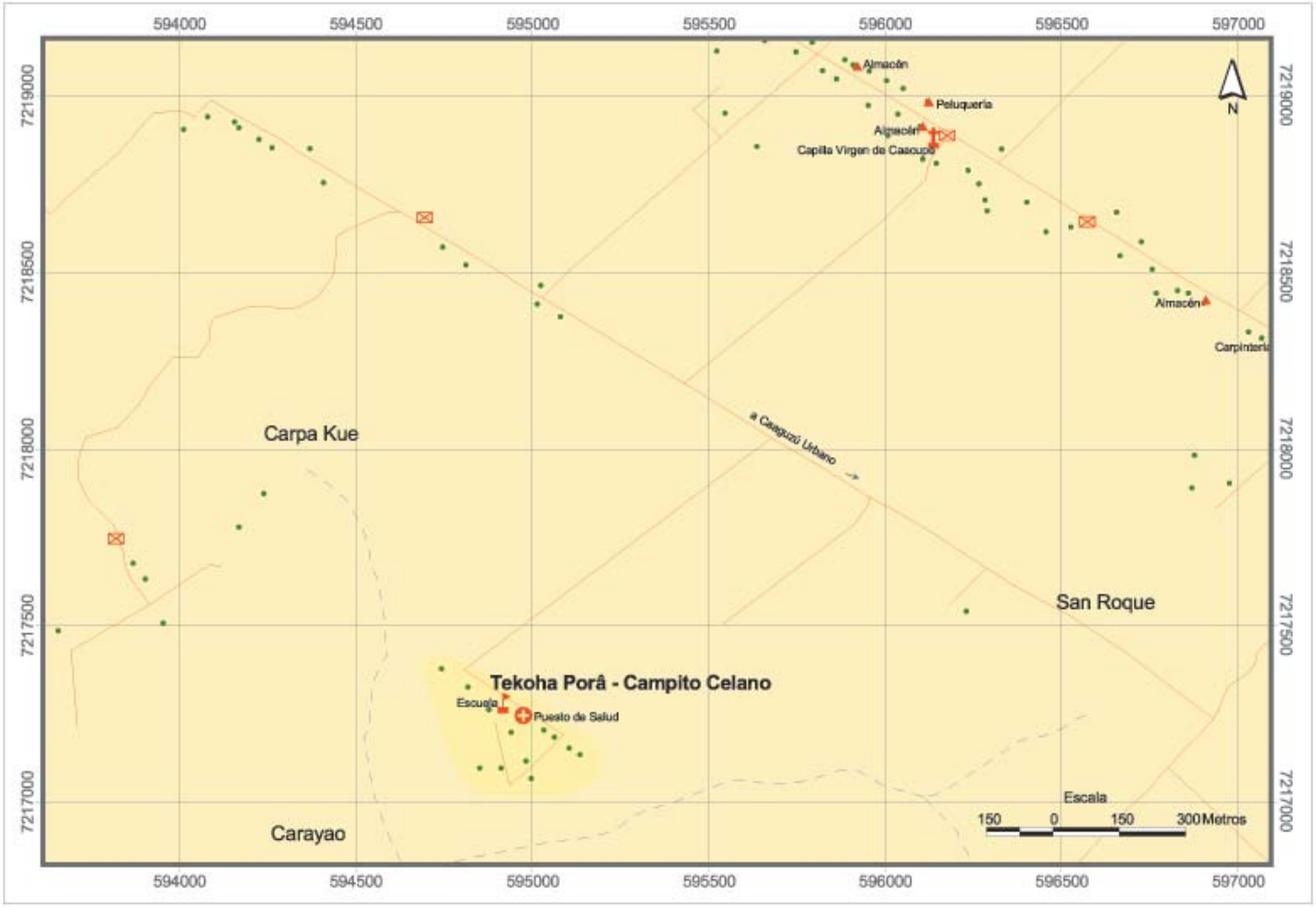

Ubicación en el País



Ubicación en el Departamento



Ubicación en el Distrito



Referencias

- Viviendas
- Escuela
- Iglesia
- Puesto de Salud
- Comercio y Servicio
- Cooperativa
- Cementerio
- Cancha de fútbol
- Antena
- Tanque de Agua
- Ponón
- Puente
- Otras Referencias
- Hidrografía
- Vías asfaltadas
- Vías no asfaltadas
- Área aproximada de la Comunidad

Comunidad Mbokaja'i

Localización Geográfica

Departamento:	Caaguazú
Distrito:	Vaquería
Área:	Rural

Distancias

De la Capital Departamental (Coronel Oviedo):	127 Kilómetros
De la Cabecera Distrital (Vaquería):	16 Kilómetros

Identificación Cultural - Jurídica

Familia Lingüística:	Guaraní
Etnia:	Mbyá (80,0%), Avá-Guaraní (20,0%)
Lengua Hablada:	Mbyá (70,0%), Guaraní (30,0%)
Personería Jurídica:	No tiene
Situación de la Tierra:	Sin tierra propia (en trámite)

Condición Sociodemográfica

Población según grupos de edad

	Total	0-4	5-14	15-29	30-64	65 y más
Ambos Sexos	80	20	18	18	19	5
Varones	48	11	12	9	12	4
Mujeres	32	9	6	9	7	1

Total de Viviendas:	24
Tipos de Viviendas Particulares:	Rancho (83,3%), Casa (16,7%)
Promedio de Habitantes por Vivienda:	4,0
Promedio de Años de Estudio:	0,9
Con Partida de Nacimiento:	33,8%
Con Cédula de Identidad:	21,3%

Actividades Económicas

Caza y Pesca:	Sí realiza	Peces
Recolección:	No realiza	-
Artesanía:	No realiza	-
Población Económicamente Activa:		47 personas
Tasa de Actividad:		97,9%
Ocupación Principal:		Agricultor (100,0%)
Tipos de Cultivos por Vivienda:		Maíz (70,8%), Mandioca (66,7%), Poroto (66,7%), Batata (41,7%), Habilla (37,5%)

Servicios

Local Escolar (Escuela/Colegio):	Sí tiene
Centro o Puesto de Salud:	No tiene
Tipo de Luz en la Vivienda:	Lampium, vela, candil (95,0%) Fogón (5,0%)
Tipo de Agua en la Vivienda:	Pozo sin Bomba (100%)

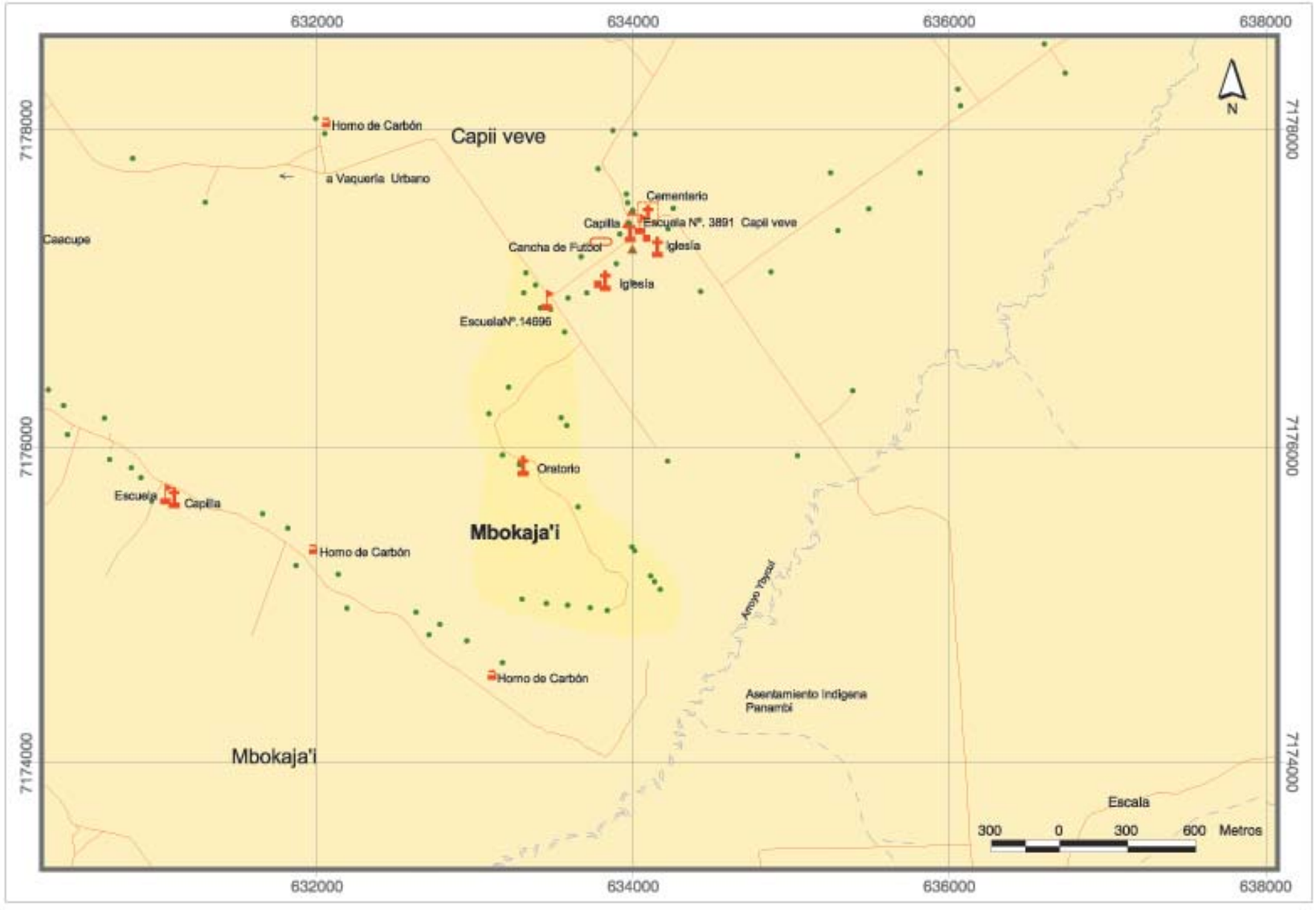

Ubicación en el País



Ubicación en el Departamento



Ubicación en el Distrito

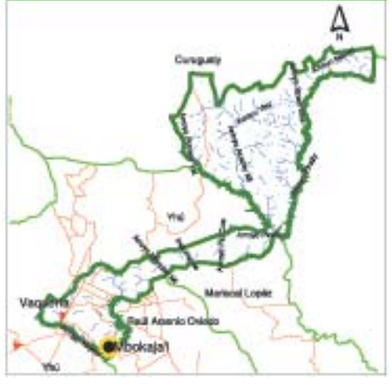

Referencias

- Viviendas
- Escuela
- Iglesia
- Puesto de Salud
- Comercio y Servicio
- Cooperativa
- Cementerio
- Cancha de fútbol
- Antena
- Tanque de Agua
- Portón
- Puente
- Otras Referencias
- Hidrografía
- Vías asfaltadas
- Vías no asfaltadas
- Área aproximada de la Comunidad

Comunidad Yvyku'i Jovái - Planchada Julia

Localización Geográfica

Departamento:	Caaguazú
Distrito:	Vaquería
Área:	Rural

Distancias

De la Capital Departamental (Coronel Oviedo):	131 Kilómetros
De la Cabecera Distrital (Vaquería):	20 Kilómetros

Identificación Cultural - Jurídica

Familia Lingüística:	Guaraní
Etnia:	Mbyá (94,7%), Avá-Guaraní (5,3%)
Lengua Hablada:	Mbyá (78,6%), Guaraní (14,3%), Avá-Guaraní (7,1%)
Personería Jurídica:	Sí tiene
Situación de la Tierra:	Sin tierra propia (en trámite)

Condición Sociodemográfica

Población según grupos de edad

	Total	0-4	5-14	15-29	30-64	65 y más
Ambos Sexos	76	19	28	15	14	0
Varones	39	12	12	6	9	0
Mujeres	37	7	16	9	5	0

Total de Viviendas:	15
Tipos de Viviendas Particulares:	Rancho (93,3%), Casa (6,7%)
Promedio de Habitantes por Vivienda:	5,4
Promedio de Años de Estudio:	0,7
Con Partida de Nacimiento:	46,1%
Con Cédula de Identidad:	5,3%

Actividades Económicas

Caza y Pesca:	Sí realiza	Armadillo, Peces
Recolección:	Sí realiza	Guavirá
Artesanía:	Sí realiza	Takuapí, Guembepí, Madera
Población Económicamente Activa:		34 personas
Tasa de Actividad:		94,4%
Ocupación Principal:		Agricultor (100,0%)
Tipos de Cultivos por Vivienda:		Maíz (73,3%), Poroto (73,3%), Mandioca (66,7%), Sandía (46,7%), Maní (46,7%)

Servicios

Local Escolar (Escuela/Colegio):	Sí tiene
Centro o Puesto de Salud:	No tiene
Tipo de Luz en la Vivienda:	Lampium, vela, candil (100,0%)
Tipo de Agua en la Vivienda:	Tajamar, naciente (71,4%), Pozo sin Bomba (28,6%)

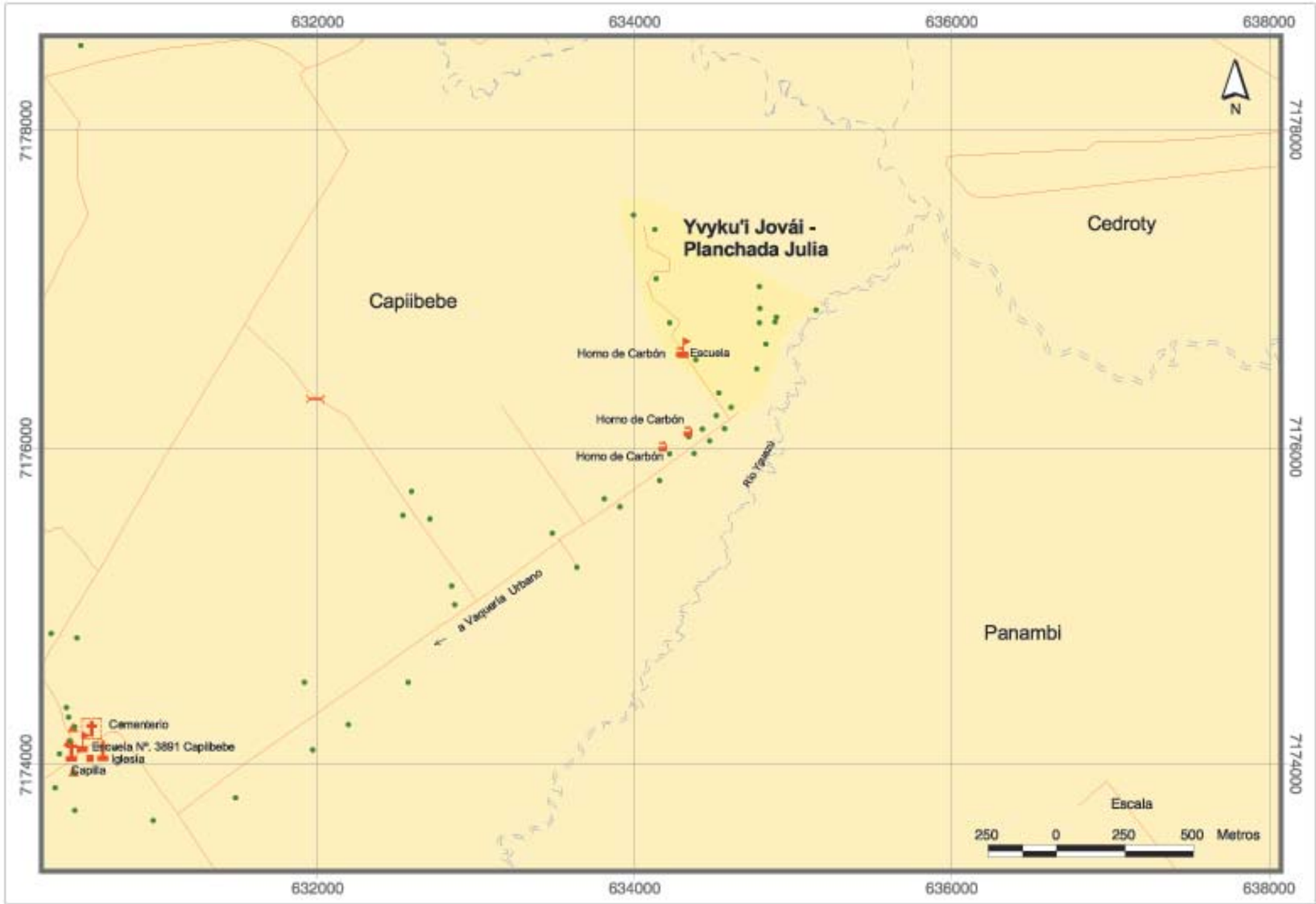

Ubicación en el País



Ubicación en el Departamento



Ubicación en el Distrito



Referencias

- Viviendas
- Escuela
- Iglesia
- Puesto de Salud
- Comercio y Servicio
- Cooperativa
- Cementerio
- Cancha de fútbol
- Antena
- Tanque de Agua
- Portón
- Puente
- Otras Referencias
- Hidrografía
- Vías asfaltadas
- Vías no asfaltadas
- Área aproximada de la Comunidad

Comunidad Puentecito

Localización Geográfica

Departamento:	Caaguazú
Distrito:	Vaquería
Área:	Rural

Distancias

De la Capital Departamental (Coronel Oviedo):	139 Kilómetros
De la Cabecera Distrital (Vaquería):	28 Kilómetros

Identificación Cultural - Jurídica

Familia Lingüística:	Guaraní
Etnia:	Mbyá (66,1%), Avá-Guaraní (33,9%)
Lengua Hablada:	Guaraní (92,0%), Mbyá (8,0%)
Personería Jurídica:	Sí tiene
Situación de la Tierra:	Sin tierra propia (en trámite)

Condición Sociodemográfica

Población según grupos de edad

	Total	0-4	5-14	15-29	30-64	65 y más
Ambos Sexos	118	24	40	31	20	3
Varones	57	12	20	13	10	2
Mujeres	61	12	20	18	10	1

Total de Viviendas:	27
Tipos de Viviendas Particulares:	Rancho (88,9%), Casa (11,1%)
Promedio de Habitantes por Vivienda:	4,7
Promedio de Años de Estudio:	1,1
Con Partida de Nacimiento:	39,8%
Con Cédula de Identidad:	11,0%

Actividades Económicas

Caza y Pesca:	No realiza	-
Recolección:	No realiza	-
Artesanía:	Sí realiza	Takuapí, Guembepí, Madera
Población Económicamente Activa:		61 personas
Tasa de Actividad:		88,4%
Ocupación Principal:		Agricultor (96,7%), Panadero (3,3%)
Tipos de Cultivos por Vivienda:		Maíz (88,9%), Mandioca (88,9%), Poroto (85,2%), Arroz (33,3%), Batata (22,2%)

Servicios

Local Escolar (Escuela/Colegio):	Sí tiene
Centro o Puesto de Salud:	No tiene
Tipo de Luz en la Vivienda:	Fogón (52,0%), Lampium, vela, candil (48,0%)
Tipo de Agua en la Vivienda:	Tajamar, naciente (52,0%), Pozo sin Bomba (48,0%)

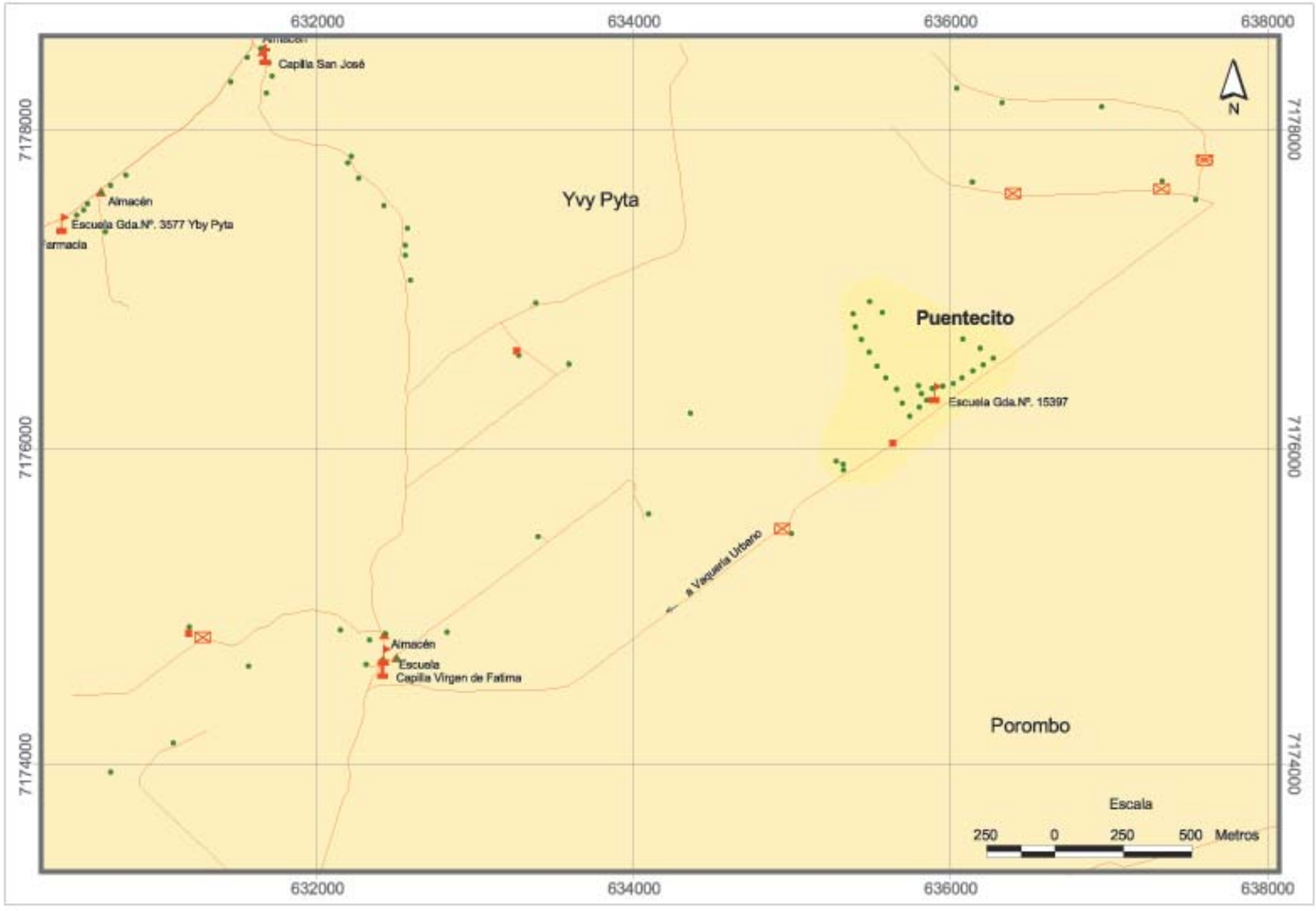

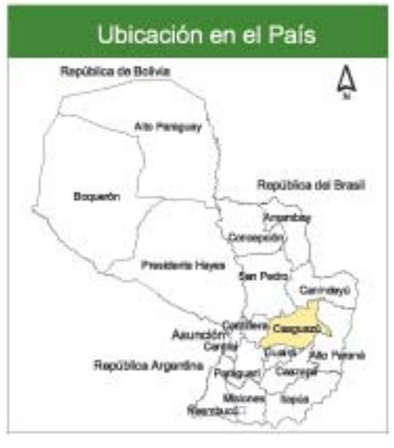







Comunidad Arroyo Guazú - Guajayvi

Localización Geográfica

Departamento:	Caaguazú
Distrito:	Yhú
Área:	Rural

Distancias

De la Capital Departamental (Coronel Oviedo):	129 Kilómetros
De la Cabecera Distrital (Yhú):	31 Kilómetros

Identificación Cultural - Jurídica

Familia Lingüística:	Guaraní
Etnia:	Mbyá (97,7%), Avá-Guaraní (2,3%)
Lengua Hablada:	Mbyá (97,3%), Avá-Guaraní (2,7%)
Personería Jurídica:	Sí tiene
Situación de la Tierra:	Sin tierra propia (en trámite)

Condición Sociodemográfica

Población según grupos de edad

	Total	0-4	5-14	15-29	30-64	65 y más
Ambos Sexos	349	78	117	77	68	9
Varones	189	41	63	44	37	4
Mujeres	160	37	54	33	31	5

Total de Viviendas:	79
Tipos de Viviendas Particulares:	Rancho (92,4%), Casa (6,3%), Galpón (1,3%)
Promedio de Habitantes por Vivienda:	4,7
Promedio de Años de Estudio:	0,6
Con Partida de Nacimiento:	43,0%
Con Cédula de Identidad:	4,6%

Actividades Económicas

Caza y Pesca:	Sí realiza	Armadillo, Coatí
Recolección:	Sí realiza	Cogollo de palma, Jakarati'á, Guembé, Miel silvestre, Guavirá, Otros
Artesanía:	Sí realiza	Takuapí, Guembepí, Madera
Población Económicamente Activa:		199 personas
Tasa de Actividad:		97,5%
Ocupación Principal:		Agricultor (99,5%), Personal doméstico (0,5%)
Tipos de Cultivos por Vivienda:		Maíz (92,4%), Mandioca (91,1%), Poroto (79,7%), Habilla (45,6%), Batata (39,2%)

Servicios

Local Escolar (Escuela/ Colegio):	Sí tiene
Centro o Puesto de Salud:	No tiene
Tipo de Luz en la Vivienda:	Fogón (94,6%), Lampium, vela, candil (4,1%) Lámpara (Kerosene, gas) (1,4%)
Tipo de Agua en la Vivienda:	Pozo sin Bomba (59,5%) Tajamar, naciente (40,5%)

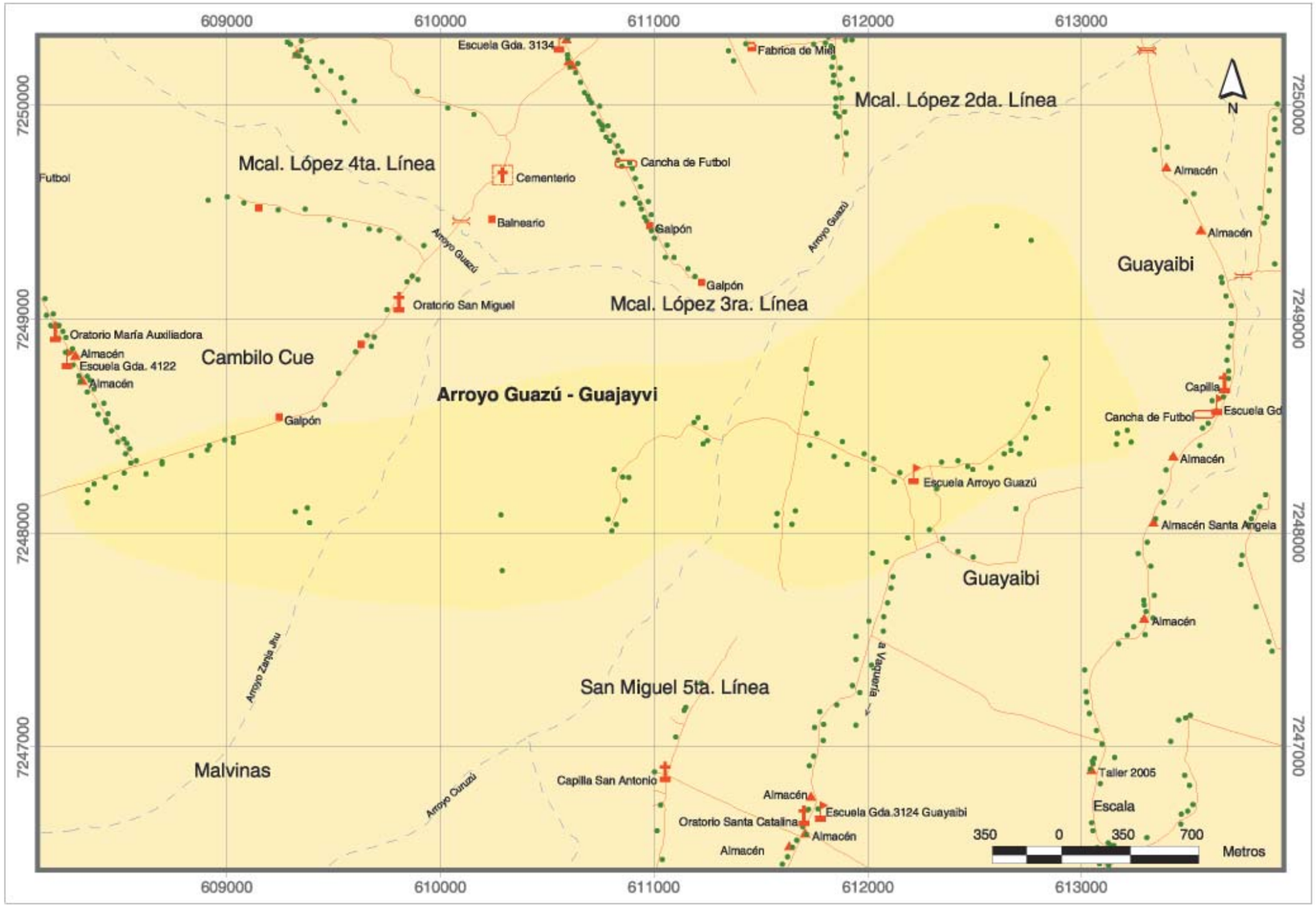

Ubicación en el País



Ubicación en el Departamento



Ubicación en el Distrito

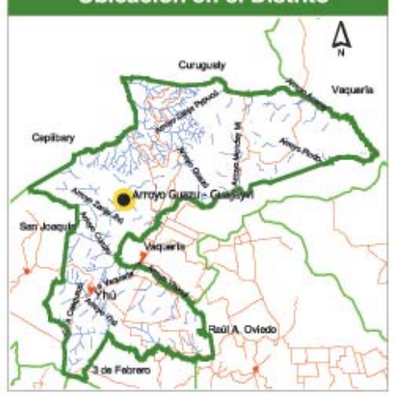

Referencias

- Viviendas
- Escuela
- Iglesia
- Puesto de Salud
- Comercio y Servicio
- Cooperativa
- Cementerio
- Cancha de fútbol
- Antena
- Tanque de Agua
- Portón
- Puente
- Otras Referencias
- Hidrografía
- Vías asfaltadas
- Vías no asfaltadas
- Área aproximada de la Comunidad

Comunidad Toro Kangue

Localización Geográfica

Departamento:	Caaguazú
Distrito:	Yhú
Área:	Rural

Distancias

De la Capital Departamental (Coronel Oviedo):	110 Kilómetros
De la Cabecera Distrital (Yhú):	30 Kilómetros

Identificación Cultural - Jurídica

Familia Lingüística:	Guaraní
Etnia:	Mbyá (77,6%), Avá-Guaraní (22,4%)
Lengua Hablada:	Guaraní (100,0%)
Personería Jurídica:	Sí tiene
Situación de la Tierra:	Sin tierra propia (en trámite)

Condición Sociodemográfica

Población según grupos de edad

	Total	0-4	5-14	15-29	30-64	65 y más
Ambos Sexos	125	25	48	27	23	2
Varones	71	14	30	12	14	1
Mujeres	54	11	18	15	9	1

Total de Viviendas:	24
Tipos de Viviendas Particulares:	Casa (8,3%), Rancho (91,7%)
Promedio de Habitantes por Vivienda:	5,7
Promedio de Años de Estudio:	1,5
Con Partida de Nacimiento:	9,6%
Con Cédula de Identidad:	2,4%

Actividades Económicas

Caza y Pesca:	Sí realiza	Conejillo, Conejo, Peces, Lagarto, Aves silvestres
Recolección:	No realiza	-
Artesanía:	No realiza	-
Población Económicamente Activa:		34 personas
Tasa de Actividad:		45,9%
Ocupación Principal:		Agricultor (100,0%)
Tipos de Cultivos por Vivienda:		Maíz (83,3%), Mandioca (83,3%), Poroto (75,0%), Batata (41,7%), Sandía (41,7%)

Servicios

Local Escolar (Escuela/Colegio):	Sí tiene
Centro o Puesto de Salud:	Sí tiene
Tipo de Luz en la Vivienda:	Fogón (100,0%)
Tipo de Agua en la Vivienda:	Tajamar, naciente (72,7%), Pozo sin Bomba (27,3%)

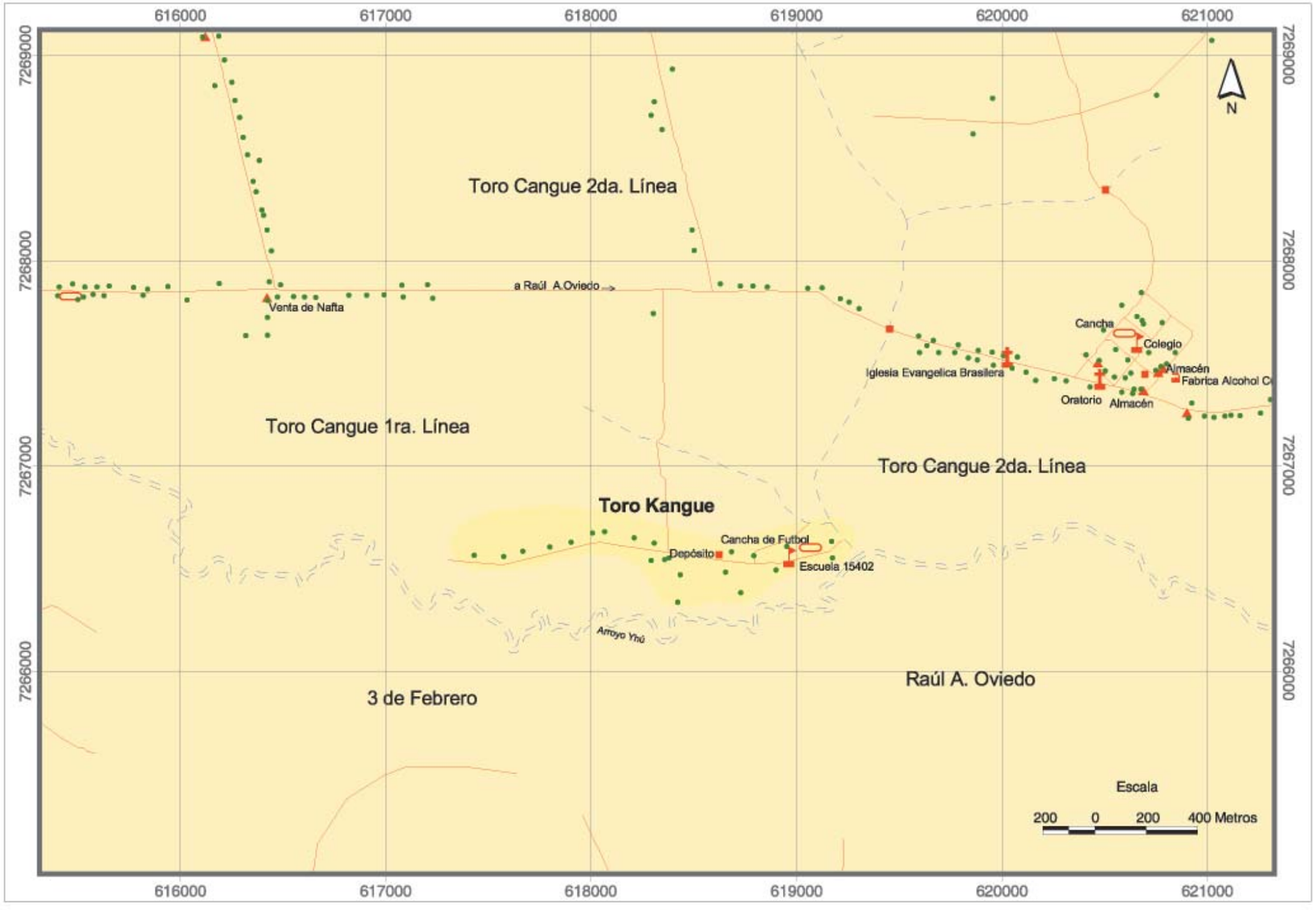

Ubicación en el País



Ubicación en el Departamento



Ubicación en el Distrito

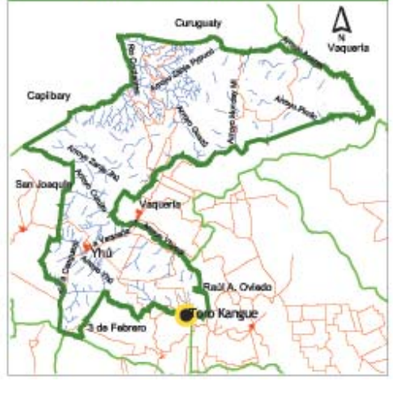

Referencias

- Viviendas
- Escuela
- Iglesia
- Puesto de Salud
- Comercio y Servicio
- Cooperativa
- Cementerio
- Cancha de fútbol
- Antena
- Tanque de Agua
- Portón
- Puente
- Otras Referencias
- Hidrografía
- Vías asfaltadas
- Vías no asfaltadas
- Área aproximada de la Comunidad

Comunidad Tekoha Mirî Poty - Alica Kue

Localización Geográfica

Departamento:	Caaguazú
Distrito:	Yhú
Área:	Rural

Distancias

De la Capital Departamental (Coronel Oviedo):	148 Kilómetros
De la Cabecera Distrital (Yhú):	50 Kilómetros

Identificación Cultural - Jurídica

Familia Lingüística:	Guaraní
Etnia:	Mbyá (100,0%)
Lengua Hablada:	Mbyá (88,9%), Avá-Guaraní (11,1%)
Personería Jurídica:	Sí tiene
Situación de la Tierra:	Sin tierra propia (en trámite)

Condición Sociodemográfica

Población según grupos de edad

	Total	0-4	5-14	15-29	30-64	65 y más
Ambos Sexos	38	9	14	5	9	1
Varones	24	4	11	2	6	1
Mujeres	14	5	3	3	3	0

Total de Viviendas:	10
Tipos de Viviendas Particulares:	Rancho (90,0%), Casa (10,0%)
Promedio de Habitantes por Vivienda:	4,2
Promedio de Años de Estudio:	0,3
Con Partida de Nacimiento:	10,5%
Con Cédula de Identidad:	7,9%

Actividades Económicas

Caza y Pesca:	Sí realiza	Armadillo, Conejillo, Venado, Coatí
Recolección:	Sí realiza	Jakarati'á, Guembé, Pakurí
Artesanía:	Sí realiza	Takuara, Takuapí, Guembepí
Población Económicamente Activa:		18 personas
Tasa de Actividad:		81,8%
Ocupación Principal:		Agricultor (100,0%)
Tipos de Cultivos por Vivienda:		Maíz (90,0%), Mandioca (80,0%), Poroto (60,0%), Maní (30,0%), Batata (20,0%)

Servicios

Local Escolar (Escuela/Colegio):	Sí tiene
Centro o Puesto de Salud:	No tiene
Tipo de Luz en la Vivienda:	Fogón (66,7%), Lampium, vela, candil (33,3%)
Tipo de Agua en la Vivienda:	Tajamar, naciente (66,7%), Pozo sin Bomba (33,3%)

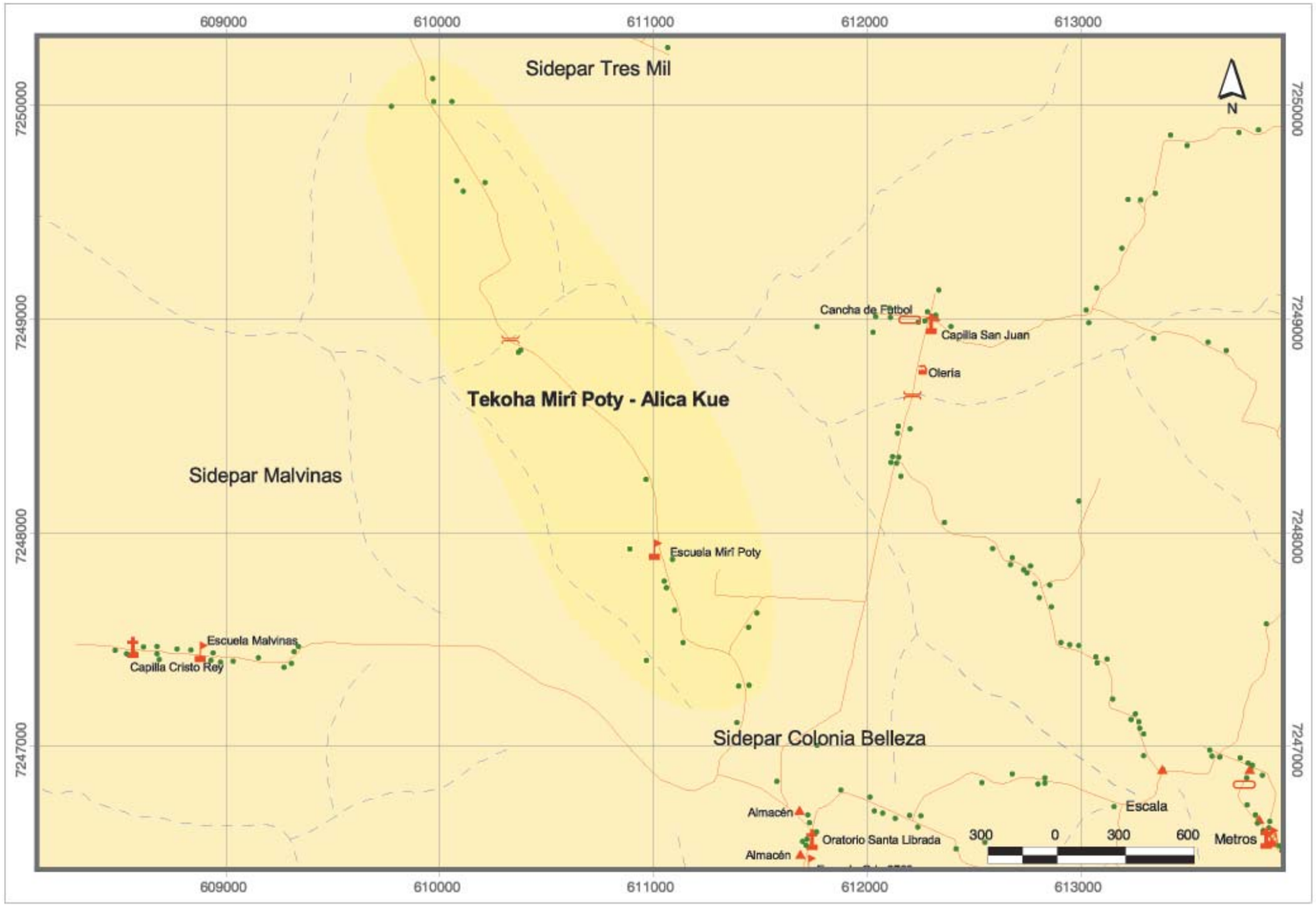

Ubicación en el País



Ubicación en el Departamento



Ubicación en el Distrito

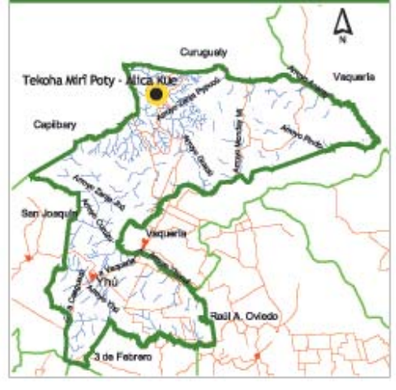

Referencias

- Viviendas
- Escuela
- Iglesia
- Puesto de Salud
- Comercio y Servicio
- Cooperativa
- Cementerio
- Cancha de fútbol
- Antena
- Tanque de Agua
- Portón
- Puente
- Otras Referencias
- Hidrografía
- Vías asfaltadas
- Vías no asfaltadas
- Área aproximada de la Comunidad

Comunidad Paraje Puku

Localización Geográfica

Departamento:	Caaguazú
Distrito:	Yhú
Área:	Rural

Distancias

De la Capital Departamental (Coronel Oviedo):	158 Kilómetros
De la Cabecera Distrital (Yhú):	60 Kilómetros

Identificación Cultural - Jurídica

Familia Lingüística:	Guaraní
Etnia:	Mbyá (97,8%), Avá-Guaraní (2,2%)
Lengua Hablada:	Mbyá (93,9%), Guaraní (6,1%)
Personería Jurídica:	Sí tiene
Situación de la Tierra:	Sin tierra propia (en trámite)

Condición Sociodemográfica

Población según grupos de edad

	Total	0-4	5-14	15-29	30-64	65 y más
Ambos Sexos	183	39	64	42	35	3
Varones	94	23	31	22	17	1
Mujeres	89	16	33	20	18	2

Total de Viviendas:	35
Tipos de Viviendas Particulares:	Rancho (74,3%), Casa (25,7%)
Promedio de Habitantes por Vivienda:	5,5
Promedio de Años de Estudio:	1,1
Con Partida de Nacimiento:	59,0%
Con Cédula de Identidad:	15,8%

Actividades Económicas

Caza y Pesca:	Sí realiza	Conejillo, Peces, Aves silvestres, Venado, Coatí, Otros
Recolección:	Sí realiza	Jata'í, Guembé
Artesanía:	No realiza	-
Población Económicamente Activa:		67 personas
Tasa de Actividad:		61,5%
Ocupación Principal:		Agricultor (100,0%)
Tipos de Cultivos por Vivienda:		Maíz (91,4%), Mandioca (88,6%), Poroto (85,7%), Habilla (74,3%), Batata (65,7%)

Servicios

Local Escolar (Escuela/Colegio):	Sí tiene
Centro o Puesto de Salud:	No tiene
Tipo de Luz en la Vivienda:	Lampium, vela, candil (93,9%), Lámpara (Kerosene, gas) (3,0%), Fogón (3,0%)
Tipo de Agua en la Vivienda:	Pozo sin Bomba (75,8%), Tajamar, naciente (24,2%)

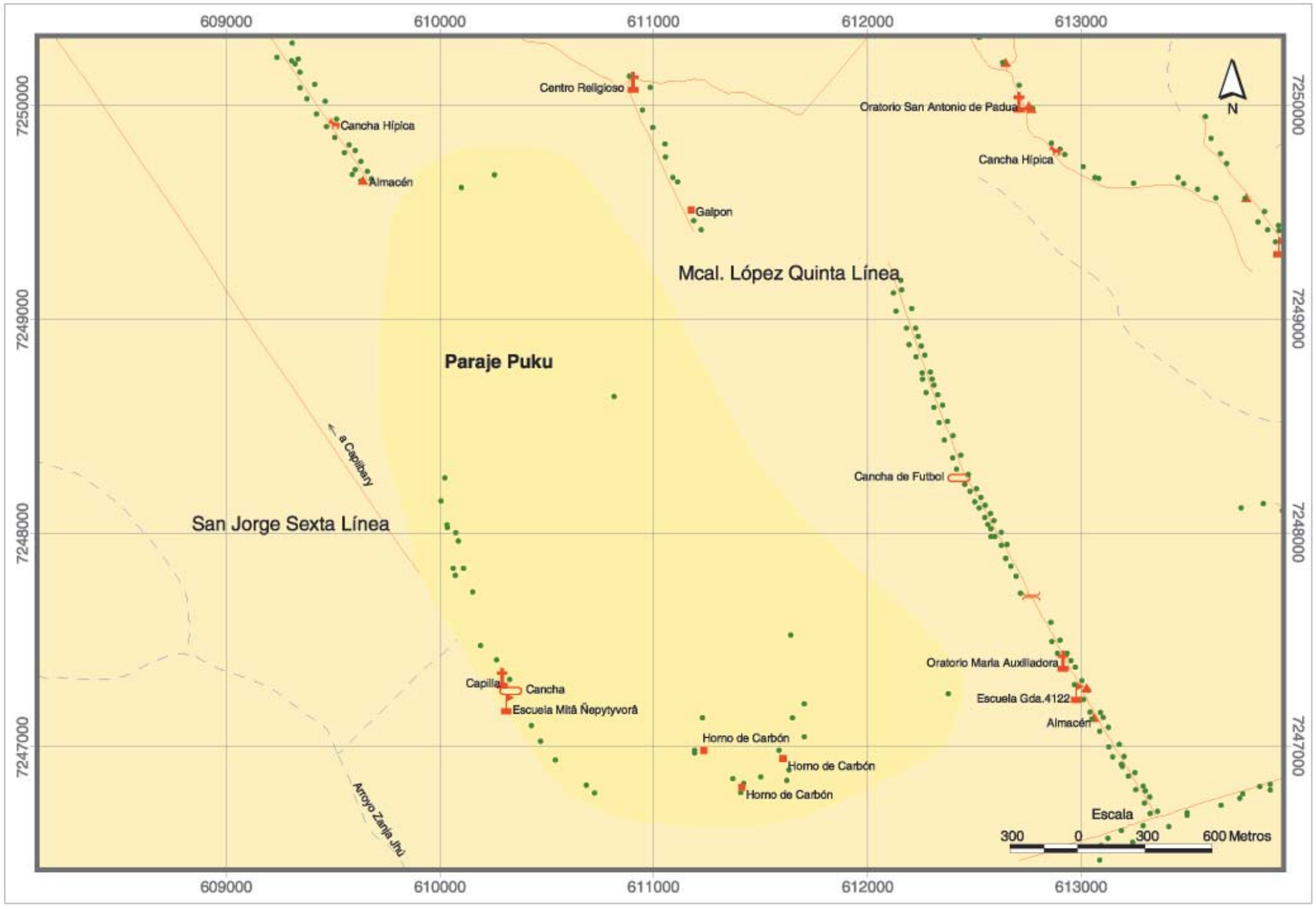

Ubicación en el País



Ubicación en el Departamento



Ubicación en el Distrito

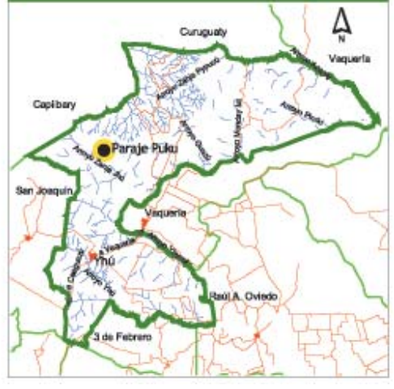

Referencias

- Viviendas
- Escuela
- Iglesia
- Puesto de Salud
- Comercio y Servicio
- Cooperativa
- Cementerio
- Cancha de fútbol
- Antena
- Tanque de Agua
- Portón
- Puente
- Otras Referencias
- Hidrografía
- Vías asfaltadas
- Vías no asfaltadas
- Área aproximada de la Comunidad

Comunidad Ypachî

Localización Geográfica

Departamento:	Caaguazú
Distrito:	Yhú
Área:	Rural

Distancias

De la Capital Departamental (Coronel Oviedo):	133 Kilómetros
De la Cabecera Distrital (Yhú):	35 Kilómetros

Identificación Cultural - Jurídica

Familia Lingüística:	Guaraní
Etnia:	Mbyá (99,4%), Avá-Guaraní (0,3%), Páî Tavyterâ (0,3%)
Lengua Hablada:	Mbyá (100,0%)
Personería Jurídica:	No tiene
Situación de la Tierra:	Sin tierra (en trámite)

Condición Sociodemográfica

Población según grupos de edad

	Total	0-4	5-14	15-29	30-64	65 y más
Ambos Sexos	331	67	120	76	66	2
Varones	153	31	51	36	34	1
Mujeres	178	36	69	40	32	1

Total de Viviendas:	68
Tipos de Viviendas Particulares:	Rancho (92,6%), Casa (7,4%)
Promedio de Habitantes por Vivienda:	5,1
Promedio de Años de Estudio:	1,0
Con Partida de Nacimiento:	21,5%
Con Cédula de Identidad:	5,7%

Actividades Económicas

Caza y Pesca:	Sí realiza	Carpincho, Armadillo, Conejillo, Peces, Lagarto, Otros
Recolección:	Sí realiza	Cogollo de palma, Jakarati'á, Guembé, Miel silvestre, Guavirá, Otros
Artesanía:	Sí realiza	Karaguatá, Hoja de palma, Takuapí, Guembepí, Madera
Población Económicamente Activa:		142 personas
Tasa de Actividad:		72,4%
Ocupación Principal:		Agricultor (100,0%)
Tipos de Cultivos por Vivienda:		Maíz (95,6%), Mandioca (91,2%), Poroto (91,2%), Habilla (61,8%), Batata (38,2%)

Servicios

Local Escolar (Escuela/Colegio):	Sí tiene
Centro o Puesto de Salud:	No tiene
Tipo de Luz en la Vivienda:	Fogón (89,2%), Lampium, vela, candil (10,8%)
Tipo de Agua en la Vivienda:	Pozo sin Bomba (58,5%) Tajamar, naciente (41,5%)

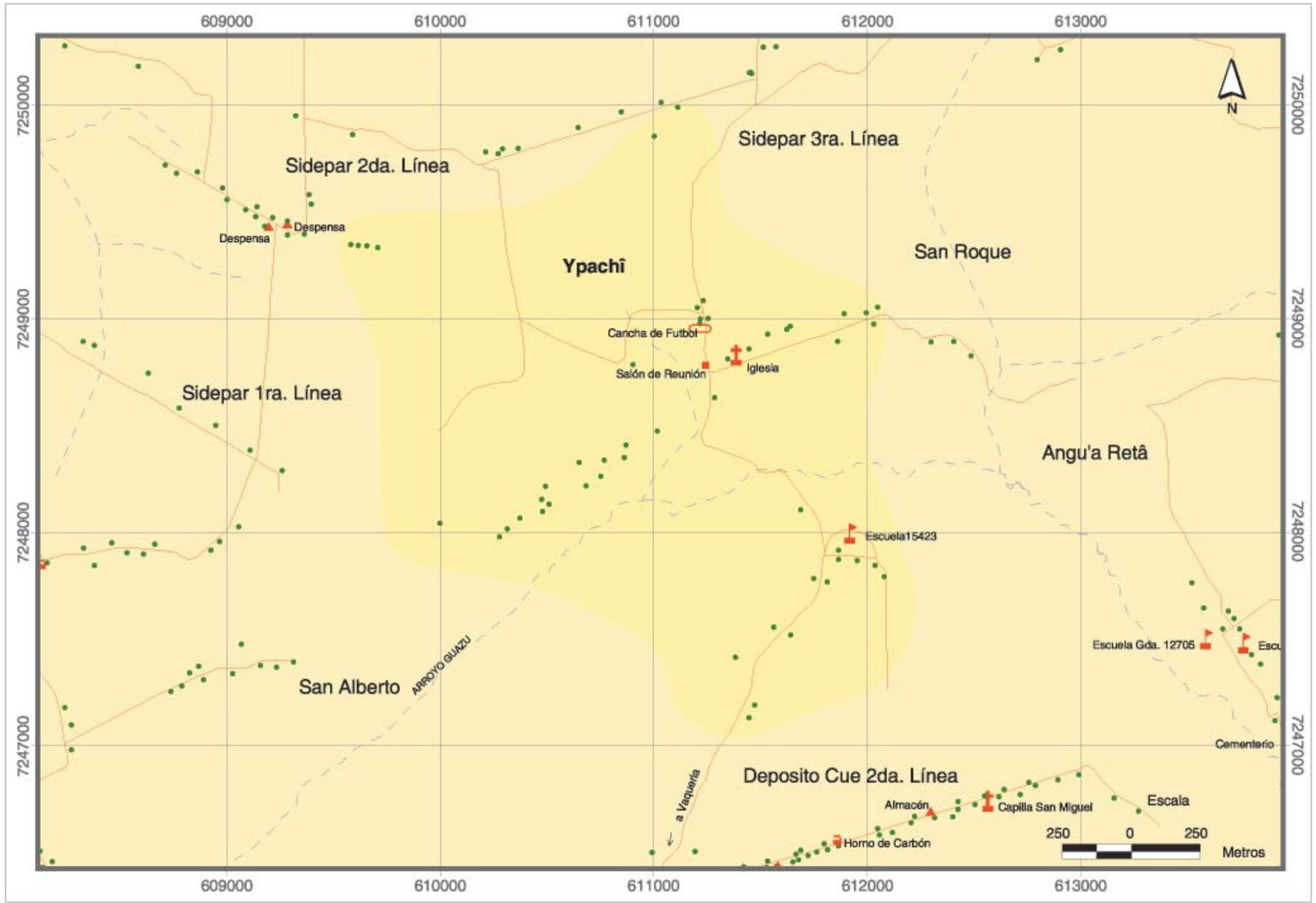

Ubicación en el País



Ubicación en el Departamento



Ubicación en el Distrito

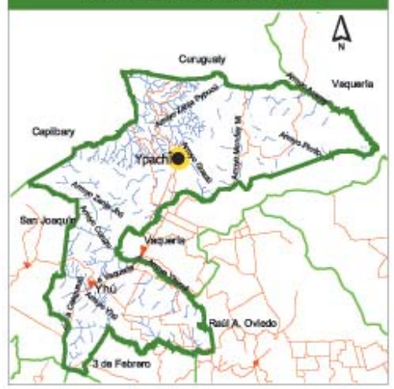

Referencias

- Viviendas
- Escuela
- Iglesia
- Puesto de Salud
- Comercio y Servicio
- Cooperativa
- Cementerio
- Cancha de fútbol
- Antena
- Tanque de Agua
- Portón
- Puente
- Otras Referencias
- Hidrografía
- Vías asfaltadas
- Vías no asfaltadas
- Área aproximada de la Comunidad

Comunidad Pindo'i

Localización Geográfica

Departamento:	Caaguazú
Distrito:	Yhú
Área:	Rural

Distancias

De la Capital Departamental (Coronel Oviedo):	156 Kilómetros
De la Cabecera Distrital (Yhú):	58 Kilómetros

Identificación Cultural - Jurídica

Familia Lingüística:	Guaraní
Etnia:	Mbyá (98,5%), Avá-Guaraní (1,5%)
Lengua Hablada:	Mbyá (94,1%), Guaraní (5,9%)
Personería Jurídica:	No tiene
Situación de la Tierra:	Sin tierra propia

Condición Sociodemográfica

Población según grupos de edad

	Total	0-4	5-14	15-29	30-64	65 y más
Ambos Sexos	68	13	19	23	13	0
Varones	40	5	11	13	11	0
Mujeres	28	8	8	10	2	0

Total de Viviendas:	19
Tipos de Viviendas Particulares:	Rancho (84,2%), Casa (10,5%), Temporal (5,3%)
Promedio de Habitantes por Vivienda:	4,0
Promedio de Años de Estudio:	0,7
Con Partida de Nacimiento:	35,3%
Con Cédula de Identidad:	14,7%

Actividades Económicas

Caza y Pesca:	Sí realiza	Conejillo, Peces, Aves silvestres, Mono
Recolección:	Sí realiza	Ñangapiry, Jakarati'á, Guembé, Miel silvestre, Guavirá, Otros
Artesanía:	No realiza	-
Población Económicamente Activa:		31 personas
Tasa de Actividad:		75,6%
Ocupación Principal:		Agricultor (92,6%), Peón agropecuario (3,7%)
Tipos de Cultivos por Vivienda:		Mandioca (84,2%), Maíz (78,9%), Poroto (73,7%), Batata (47,4%), Maní (36,8%)

Servicios

Local Escolar (Escuela/Colegio):	Sí tiene
Centro o Puesto de Salud:	No tiene
Tipo de Luz en la Vivienda:	Fogón (52,9%), Lampium, vela, candil (47,1%)
Tipo de Agua en la Vivienda:	Tajamar, naciente (58,8%), Pozo sin Bomba (41,2%)

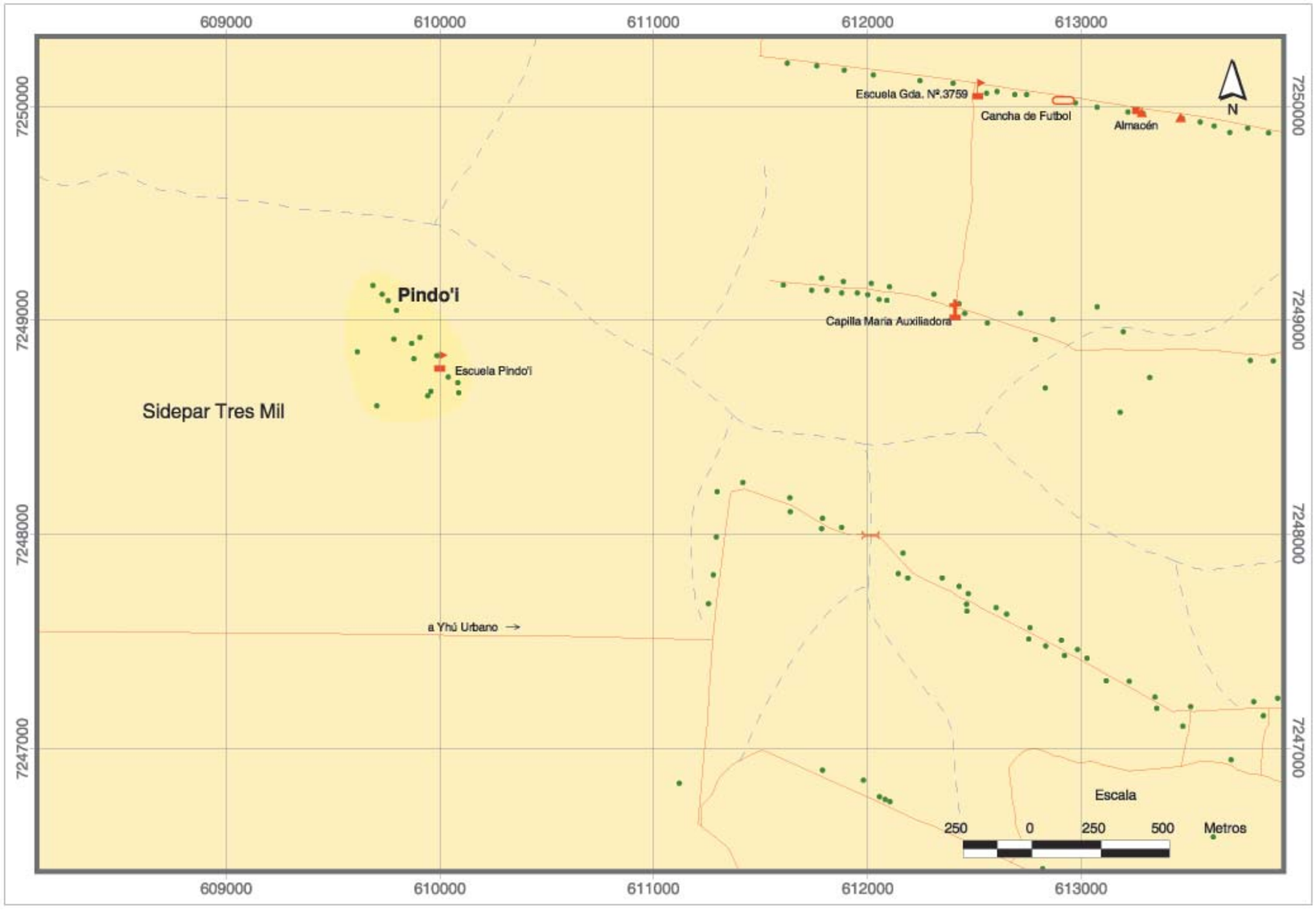

Ubicación en el País



Ubicación en el Departamento



Ubicación en el Distrito

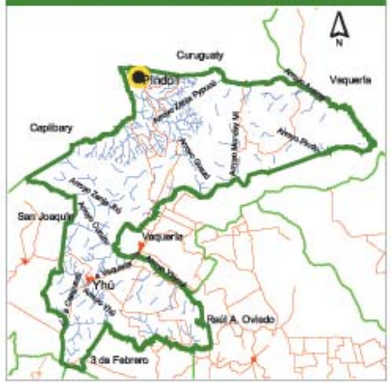

Referencias

- Viviendas
- Escuela
- Iglesia
- Puesto de Salud
- Comercio y Servicio
- Cooperativa
- Cementerio
- Cancha de fútbol
- Antena
- Tanque de Agua
- Portón
- Puente
- Otras Referencias
- Hidrografía
- Vías asfaltadas
- Vías no asfaltadas
- Área aproximada de la Comunidad

Comunidad Campito Kuruka'u

Localización Geográfica

Departamento:	Caazapá
Distrito:	Abaí
Área:	Rural

Distancias

De la Capital Departamental (Caazapá):	141 Kilómetros
De la Cabecera Distrital (Abaí):	52 Kilómetros

Identificación Cultural - Jurídica

Familia Lingüística:	Guaraní
Etnia:	Mbyá (100.0%)
Lengua Hablada:	Mbyá (90,0%), Guaraní (10,0%)
Personería Jurídica:	No tiene
Situación de la Tierra:	Sin tierra propia (en trámite)

Condición Sociodemográfica

Población según grupos de edad

	Total	0-4	5-14	15-29	30-64	65 y más
Ambos Sexos	56	12	18	10	16	0
Varones	30	4	11	6	9	0
Mujeres	26	8	7	4	7	0

Total de Viviendas:	10
Tipos de Viviendas Particulares:	Rancho (100,0%)
Promedio de Habitantes por Vivienda:	5,6
Promedio de Años de Estudio:	0,3
Con Partida de Nacimiento:	7,1%
Con Cédula de Identidad:	7,1%

Actividades Económicas

Caza y Pesca:	Sí realiza	Carpincho, Conejillo, Peces, Aves silvestres, Monos
Recolección:	Sí realiza	Cogollo de palma, Guembé, Miel silvestre, Guavirá, Otros
Artesanía:	Sí realiza	Hoja de palma, Takuara, Takuapí Guembepí, Madera, Otros
Población Económicamente Activa:		29 personas
Tasa de Actividad:		87,9%
Ocupación Principal:		Agricultor (100,0%)
Tipos de Cultivos por Vivienda:		Maíz (100,0%), Mandioca (100,0%), Batata (100,0%), Poroto (90,0%), Maní (70,0%)

Servicios

Local Escolar (Escuela/Colegio):	No tiene
Centro o Puesto de Salud:	No tiene
Tipo de Luz en la Vivienda:	Fogón (100,0%)
Tipo de Agua en la Vivienda:	Tajamar, naciente (80,0%), Pozo sin Bomba (20,0%)

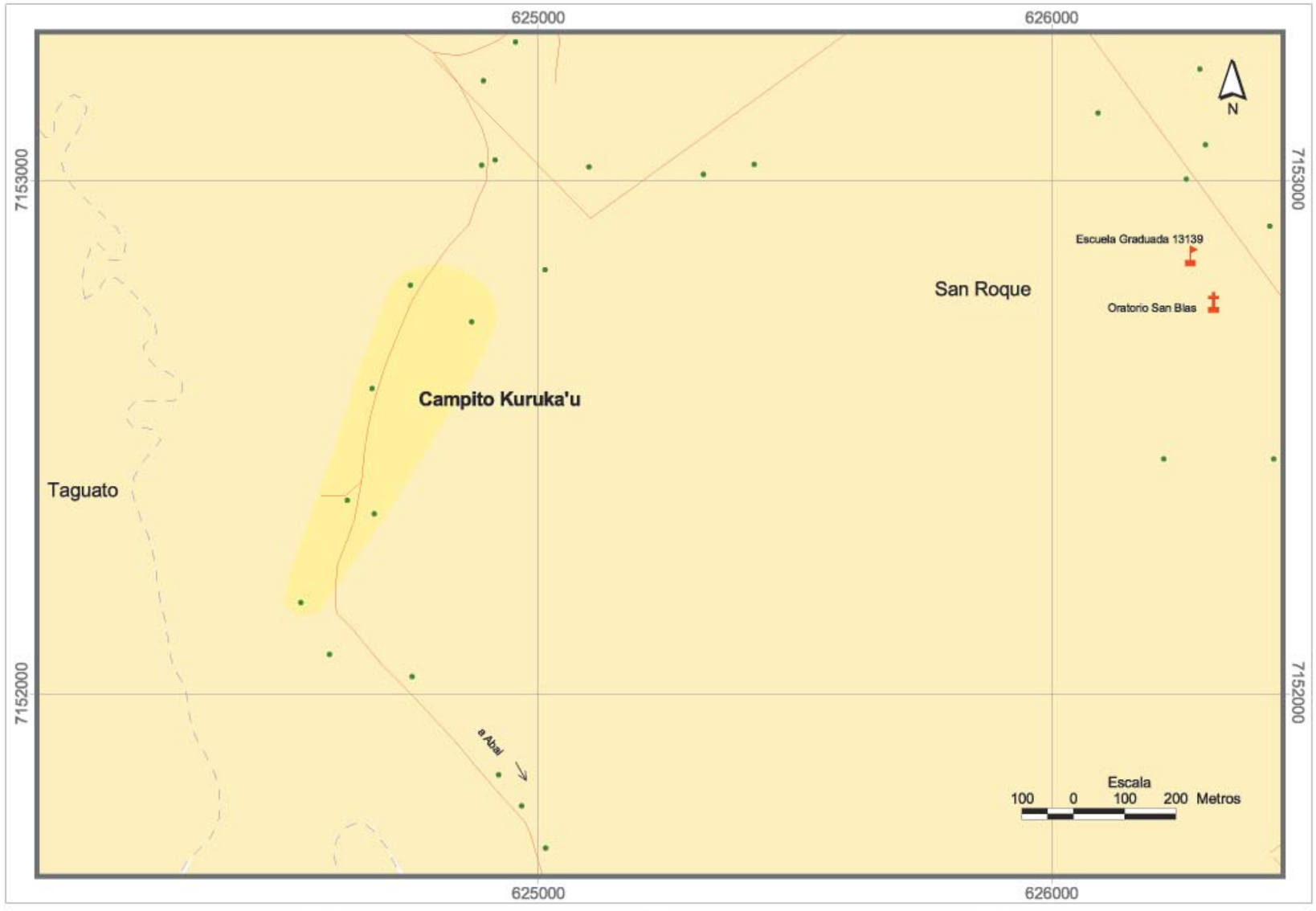

Ubicación en el País



Ubicación en el Departamento



Ubicación en el Distrito



Referencias

- Viviendas
- Escuela
- Iglesia
- Puesto de Salud
- Comercio y Servicio
- Cooperativa
- Cementerio
- Cancha de fútbol
- Antena
- Tanque de Agua
- Portón
- Puente
- Otras Referencias
- Hidrografía
- Vías asfaltadas
- Vías no asfaltadas
- Área aproximada de la Comunidad

Comunidad Cerrito

Localización Geográfica

Departamento:	Caazapá
Distrito:	Abaí
Área:	Rural

Distancias

De la Capital Departamental (Caazapá):	102 Kilómetros
De la Cabecera Distrital (Abaí):	13 Kilómetros

Identificación Cultural - Jurídica

Familia Lingüística:	Guaraní
Etnia:	Mbyá (99,0%), Páĩ-Tavyterâ (1,0%)
Lengua Hablada:	Mbyá (100,0%)
Personería Jurídica:	Sí tiene
Situación de la Tierra:	Con tierra propia

Condición Sociodemográfica

Población según grupos de edad

	Total	0-4	5-14	15-29	30-64	65 y más
Ambos Sexos	102	19	35	32	13	3
Varones	53	9	20	14	9	1
Mujeres	49	10	15	18	4	2

Total de Viviendas:	19
Tipos de Viviendas Particulares:	Rancho (100,0%)
Promedio de Habitantes por Vivienda:	5,4
Promedio de Años de Estudio:	0,1
Con Partida de Nacimiento:	5,9%
Con Cédula de Identidad:	4,9%

Actividades Económicas

Caza y Pesca:	Sí realiza	Armadillo, Conejillo, Conejo, Aves silvestres, Venado, Otros
Recolección:	Sí realiza	Cogollo de palma, Ñangapiry, Jakarati'á, Guembé, Miel silvestre, Otros
Artesanía:	Sí realiza	Karaguatá, Hoja de palma, Takuara, Takuapí, Guembepí, Madera
Población Económicamente Activa:		41 personas
Tasa de Actividad:		63,1%
Ocupación Principal:		Agricultor (100,0%)
Tipos de Cultivos por Vivienda:		Maíz (100,0%), Mandioca (100,0%), Batata (94,7%), Poroto (84,2%), Sandía (78,9%)

Servicios

Local Escolar (Escuela/Colegio):	No tiene
Centro o Puesto de Salud:	No tiene
Tipo de Luz en la Vivienda:	Fogón (89,5%), Lampium, vela, candil (10,5%)
Tipo de Agua en la Vivienda:	Tajamar, naciente (89,5%), Pozo sin Bomba (5,3%), Pozo con Bomba (5,3%)

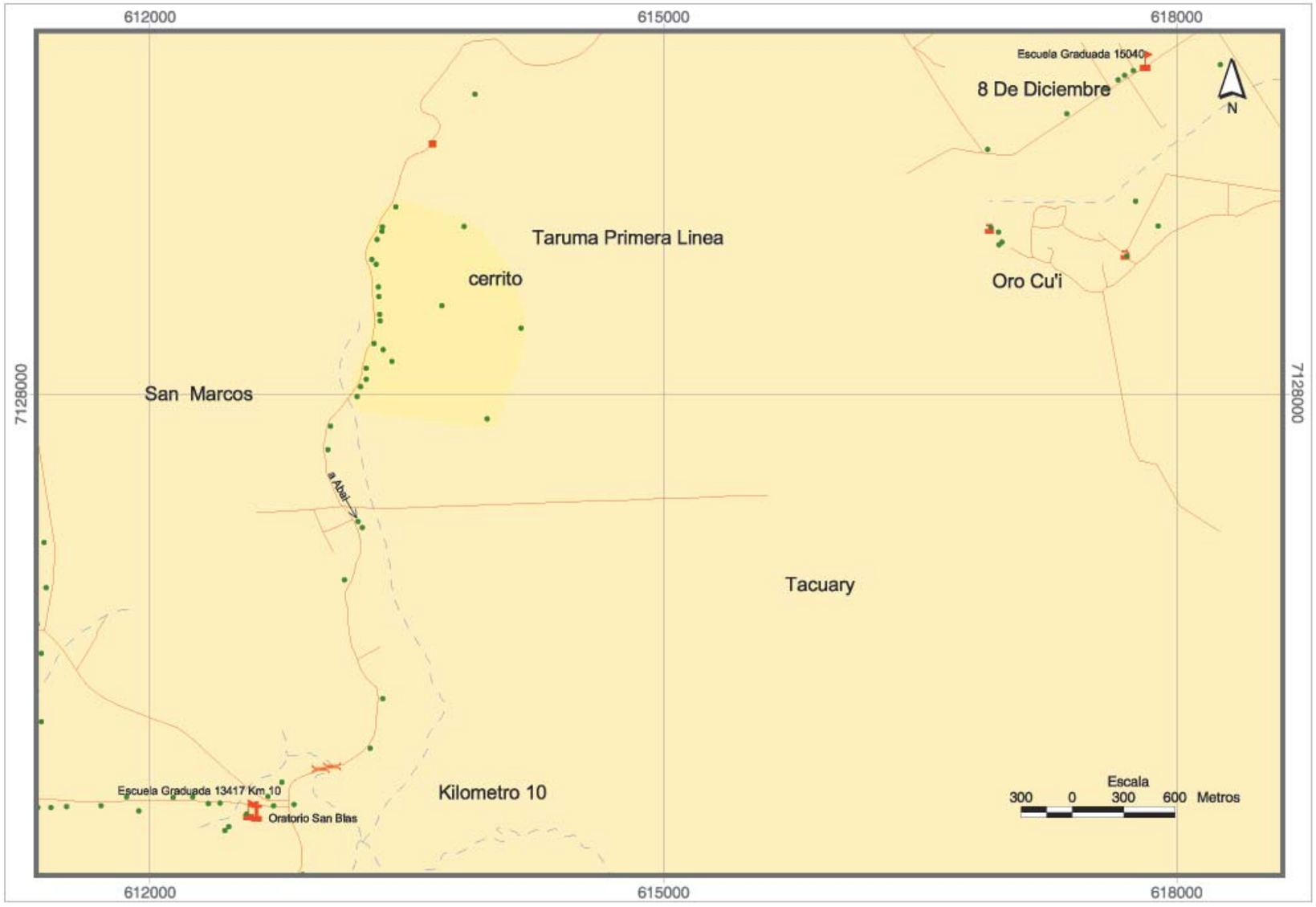

Ubicación en el País



Ubicación en el Departamento



Ubicación en el Distrito



Referencias

- Viviendas
- Escuela
- Iglesia
- Puesto de Salud
- Comercio y Servicio
- Cooperativa
- Cementerio
- Cancha de fútbol
- Antena
- Tanque de Agua
- Portón
- Puente
- Otras Referencias
- Hidrografía
- Vías asfaltadas
- Vías no asfaltadas
- Área aproximada de la Comunidad

Comunidad Ka'atymi

Localización Geográfica

Departamento:	Caazapá
Distrito:	Abaí
Área:	Rural

Distancias

De la Capital Departamental (Caazapá):	168 Kilómetros
De la Cabecera Distrital (Abaí):	79 Kilómetros

Identificación Cultural - Jurídica

Familia Lingüística:	Guaraní
Etnia:	Mbyá (100,0%)
Lengua Hablada:	Mbyá (100,0%)
Personería Jurídica:	Sí tiene
Situación de la Tierra:	Sin tierra propia (en trámite)

Condición Sociodemográfica

Población según grupos de edad

	Total	0-4	5-14	15-29	30-64	65 y más
Ambos Sexos	108	31	27	19	29	2
Varones	59	13	15	11	19	1
Mujeres	49	18	12	8	10	1

Total de Viviendas:	24
Tipos de Viviendas Particulares:	Rancho (91,7%), Casa (8,3%)
Promedio de Habitantes por Vivienda:	4,5
Promedio de Años de Estudio:	0,2
Con Partida de Nacimiento:	9,3%
Con Cédula de Identidad:	5,6%

Actividades Económicas

Caza y Pesca:	Sí realiza	Carpincho, Armadillo, Cerdo silvestre, Conejillo, Conejo, Otros
Recolección:	Sí realiza	Cogollo de palma, Coco, Ñangapiry, Jakarati'á, Guembé, Otros
Artesanía:	Sí realiza	Hoja de palma, Takuara, Takuapí Guembepí, Pluma, Otros
Población Económicamente Activa:		50 personas
Tasa de Actividad:		80,6%
Ocupación Principal:		Agricultor (98,0%), Peón agropecuaria (2,0%)
Tipos de Cultivos por Vivienda:		Maíz (91,7%), Mandioca (91,7%), Poroto (87,5%), Batata (83,3%), Banana (75,0%)

Servicios

Local Escolar (Escuela/Colegio):	No tiene
Centro o Puesto de Salud:	No tiene
Tipo de Luz en la Vivienda:	Fogón (91,7%), Lampium, vela, candil (8,3%)
Tipo de Agua en la Vivienda:	Tajamar, naciente (95,8%), Pozo sin Bomba (4,2%)

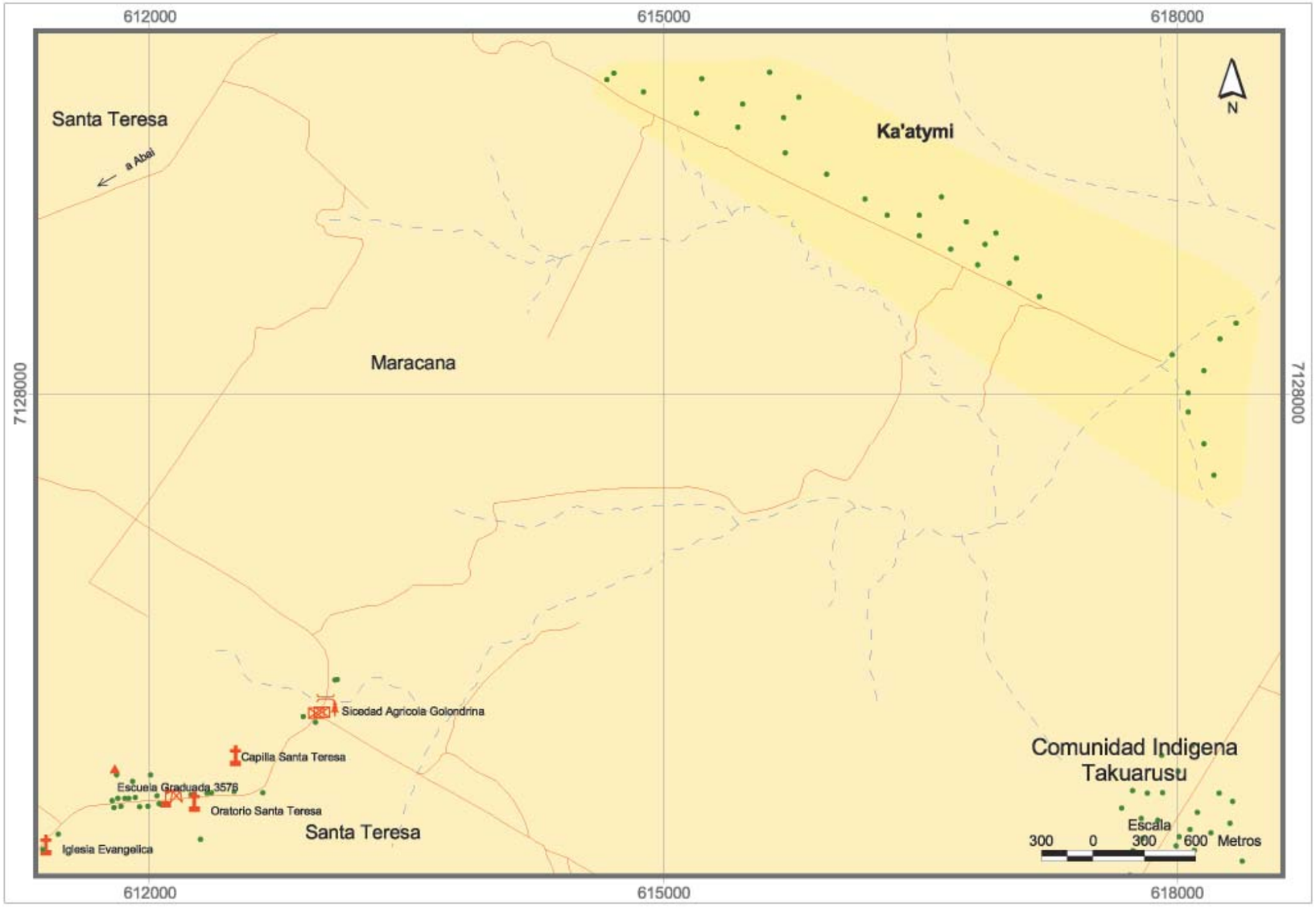

Ubicación en el País



Ubicación en el Departamento



Ubicación en el Distrito

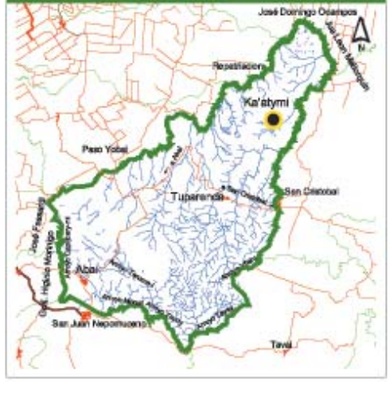

Referencias

- Viviendas
- Escuela
- Iglesia
- Puesto de Salud
- Comercio y Servicio
- Cooperativa
- Cementerio
- Cancha de fútbol
- Antena
- Tanque de Agua
- Portón
- Puente
- Otras Referencias
- Hidrografía
- Vías asfaltadas
- Vías no asfaltadas
- Área aproximada de la Comunidad

Comunidad Ñu Apu'a

Localización Geográfica

Departamento:	Caazapá
Distrito:	Abaí
Área:	Rural

Distancias

De la Capital Departamental (Caazapá):	127 Kilómetros
De la Cabecera Distrital (Abaí):	38 Kilómetros

Identificación Cultural - Jurídica

Familia Lingüística:	Guaraní
Etnia:	Mbyá (100,0%)
Lengua Hablada:	Mbyá (70,0%), Guaraní (30,0%)
Personería Jurídica:	Sí tiene
Situación de la Tierra:	Con tierra propia

Condición Sociodemográfica

Población según grupos de edad

	Total	0-4	5-14	15-29	30-64	65 y más
Ambos Sexos	111	27	37	31	13	3
Varones	61	18	22	13	5	3
Mujeres	50	9	15	18	8	0

Total de Viviendas:	20
Tipos de Viviendas Particulares:	Rancho (95,0%), Temporal (5,0%)
Promedio de Habitantes por Vivienda:	5,6
Promedio de Años de Estudio:	2,0
Con Partida de Nacimiento:	62,2%
Con Cédula de Identidad:	11,7%

Actividades Económicas

Caza y Pesca:	Sí realiza	Carpincho, Conejillo, Conejo, Peces, Aves silvestres, Otros
Recolección:	Sí realiza	Cogollo de palma, Jakarati'á, Guembé, Guavirá
Artesanía:	Sí realiza	Takuara, Takuapí, Guembepí, Madera
Población Económicamente Activa:		41 personas
Tasa de Actividad:		66,1%
Ocupación Principal:		Agricultor (92,7%), Albañil (4,9%), Peón agropecuario (2,4%)
Tipos de Cultivos por Vivienda:		Maíz (95,0%), Mandioca (95,0%), Poroto (95,0%), Batata (75,0%), Sandía (75,0%)

Servicios

Local Escolar (Escuela/Colegio):	Sí tiene
Centro o Puesto de Salud:	No tiene
Tipo de Luz en la Vivienda:	Fogón (70,0%), Lampium, vela, candil (15,0%), Lámpara (Kerosene, gas) (15,0%)
Tipo de Agua en la Vivienda:	Tajamar, naciente (70,0%), Pozo sin Bomba (25,0%), Pozo con Bomba (5,0%)

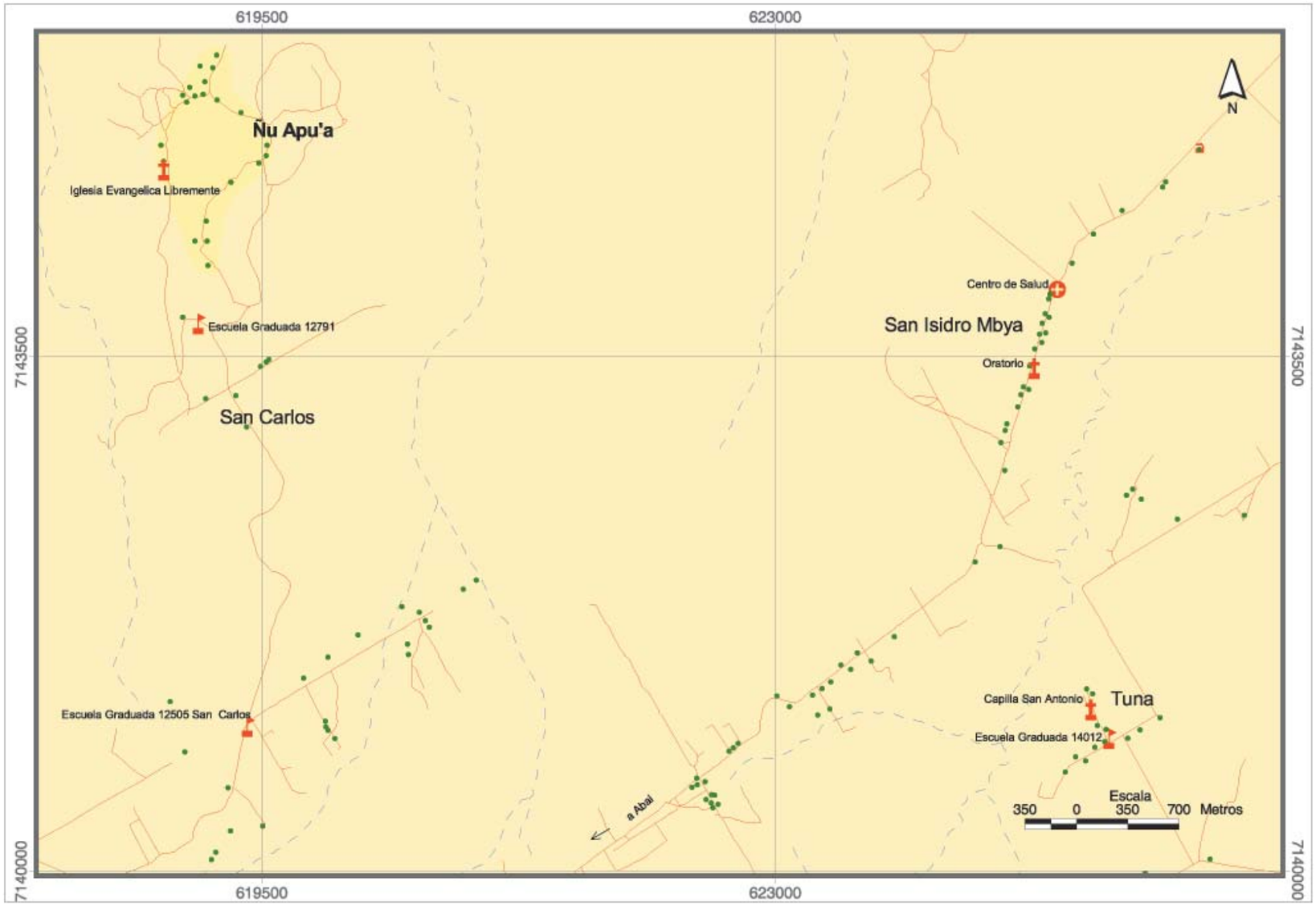

Ubicación en el País



Ubicación en el Departamento



Ubicación en el Distrito



Referencias

- Viviendas
- Escuela
- Iglesia
- Puesto de Salud
- Comercio y Servicio
- Cooperativa
- Cementerio
- Cancha de fútbol
- Antena
- Tanque de Agua
- Portón
- Puente
- Otras Referencias
- Hidrografía
- Vías asfaltadas
- Vías no asfaltadas
- Área aproximada de la Comunidad

Comunidad Tajay - Pakuri

Localización Geográfica

Departamento:	Caazapá
Distrito:	Abaí
Área:	Rural

Distancias

De la Capital Departamental (Caazapá):	129 Kilómetros
De la Cabecera Distrital (Abaí):	47 Kilómetros

Identificación Cultural - Jurídica

Familia Lingüística:	Guaraní
Etnia:	Mbyá (100,0%)
Lengua Hablada:	Mbyá (87,5%), Guaraní (12,5%)
Personería Jurídica:	Sí tiene
Situación de la Tierra:	Con tierra propia

Condición Sociodemográfica

Población según grupos de edad

	Total	0-4	5-14	15-29	30-64	65 y más
Ambos Sexos	34	10	10	11	3	0
Varones	18	4	6	6	2	0
Mujeres	16	6	4	5	1	0

Total de Viviendas:	8
Tipos de Viviendas Particulares:	Rancho (75,0%), Casa (25,0%)
Promedio de Habitantes por Vivienda:	4,3
Promedio de Años de Estudio:	0,2
Con Partida de Nacimiento:	20,6%
Con Cédula de Identidad:	2,9%

Actividades Económicas

Caza y Pesca:	Sí realiza	Armadillo, Conejillo, Conejo, Aves silvestres, Venado, Otros
Recolección:	Sí realiza	Jakarati'á, Guembé, Miel silvestre Guavirá, Guavijú
Artesanía:	No realiza	-

Población Económicamente Activa:	14 personas
Tasa de Actividad:	77,8%
Ocupación Principal:	Agricultor (100,0%)
Tipos de Cultivos por Vivienda:	Maíz (100,0%), Mandioca (100,0%), Poroto (75,0%), Batata (75,0%), Soja (75,0%)

Servicios

Local Escolar (Escuela/Colegio):	No tiene
Centro o Puesto de Salud:	No tiene
Tipo de Luz en la Vivienda:	Fogón (75,0%), Lampium, vela, candil (25,0%)
Tipo de Agua en la Vivienda:	Tajamar, naciente (100,0%)

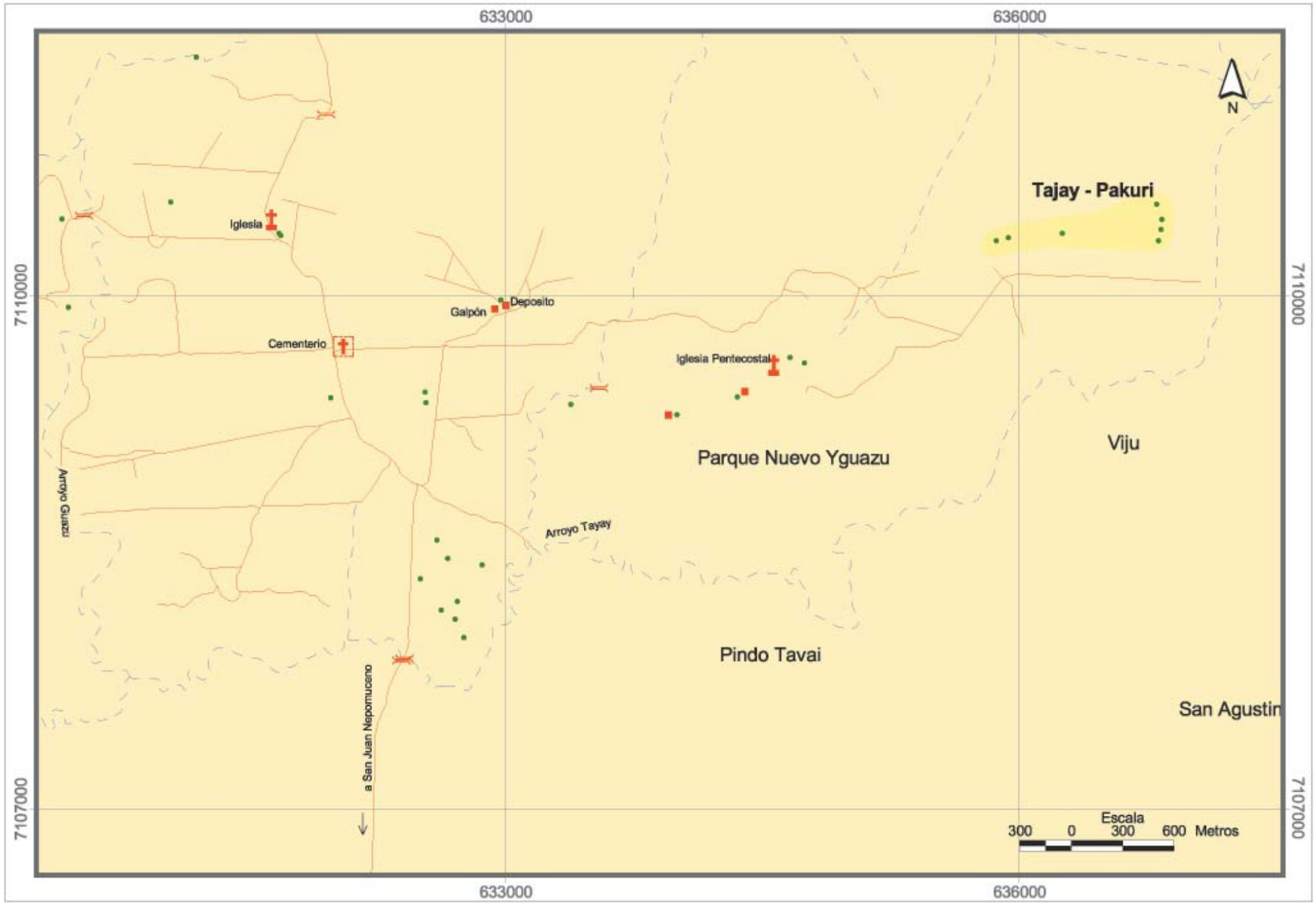

Ubicación en el País



Ubicación en el Departamento



Ubicación en el Distrito

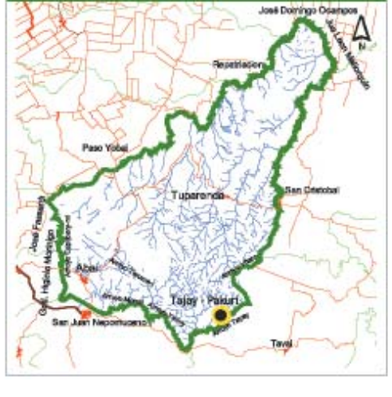

Referencias

- Viviendas
- Escuela
- Iglesia
- Puesto de Salud
- Comercio y Servicio
- Cooperativa
- Cementerio
- Cancha de fútbol
- Antena
- Tanque de Agua
- Portón
- Puente
- Otras Referencias
- Hidrografía
- Vías asfaltadas
- Vías no asfaltadas
- Área aproximada de la Comunidad

Comunidad Vy'a Rendá

Localización Geográfica

Departamento:	Concepción
Distrito:	Concepción
Área:	Rural

Distancias

De la Capital Departamental (Concepción) :	106 Kilómetros
De la Cabecera Distrital (Concepción) :	106 Kilómetros

Identificación Cultural - Jurídica

Familia Lingüística:	Guaraní
Etnia:	Mbyá (99,1%), Páĩ Tavyterâ (0,9%)
Lengua Hablada:	Guaraní (89,5%), Mbyá (10,5%)
Personería Jurídica:	Sí tiene
Sítuación de la Tierra:	Sin tierra propia (en trámite)

Condición Sociodemográfica

Población según grupos de edad

	Total	0-4	5-14	15-29	30-64	65 y más
Ambos Sexos	107	25	31	25	22	4
Varones	59	12	19	14	11	3
Mujeres	48	13	12	11	11	1

Total de Viviendas:	23
Tipos de Viviendas Particulares:	Rancho (60,9%), Casa (34,8%), Temporal (4,3%)
Promedio de Habitantes por Vivienda:	5,6
Promedio de Años de Estudio:	0,1
Con Partida de Nacimiento:	9,3%
Con Cédula de Identidad:	8,4%

Actividades Económicas

Caza y Pesca:	Sí realiza	Armadillo, Cerdo silvestre, Peces
Recolección:	Sí realiza	Coco, Jakarati'á, Miel silvestre
Artesanía:	Sí realiza	Hoja de palma, Takuara
Población Económicamente Activa:		29 personas
Tasa de Actividad:		42,6%
Ocupación Principal:		Agricultor (96,4%), Peón agropecuario (3,6%)
Tipos de Cultivos por Vivienda:		Batata (60,9%), Mandioca (56,5%), Maíz (56,5%), Poroto (39,1%)

Servicios

Local Escolar (Escuela/Colegio):	No tiene
Centro o Puesto de Salud:	No tiene
Tipo de Luz en la Vivienda:	Lampium, vela, candil (84,2%), Fogón (10,5%), Lámpara (Kerosene, gas) (5,3%)
Tipo de Agua en la Vivienda:	Tajamar, naciente (100,0%)

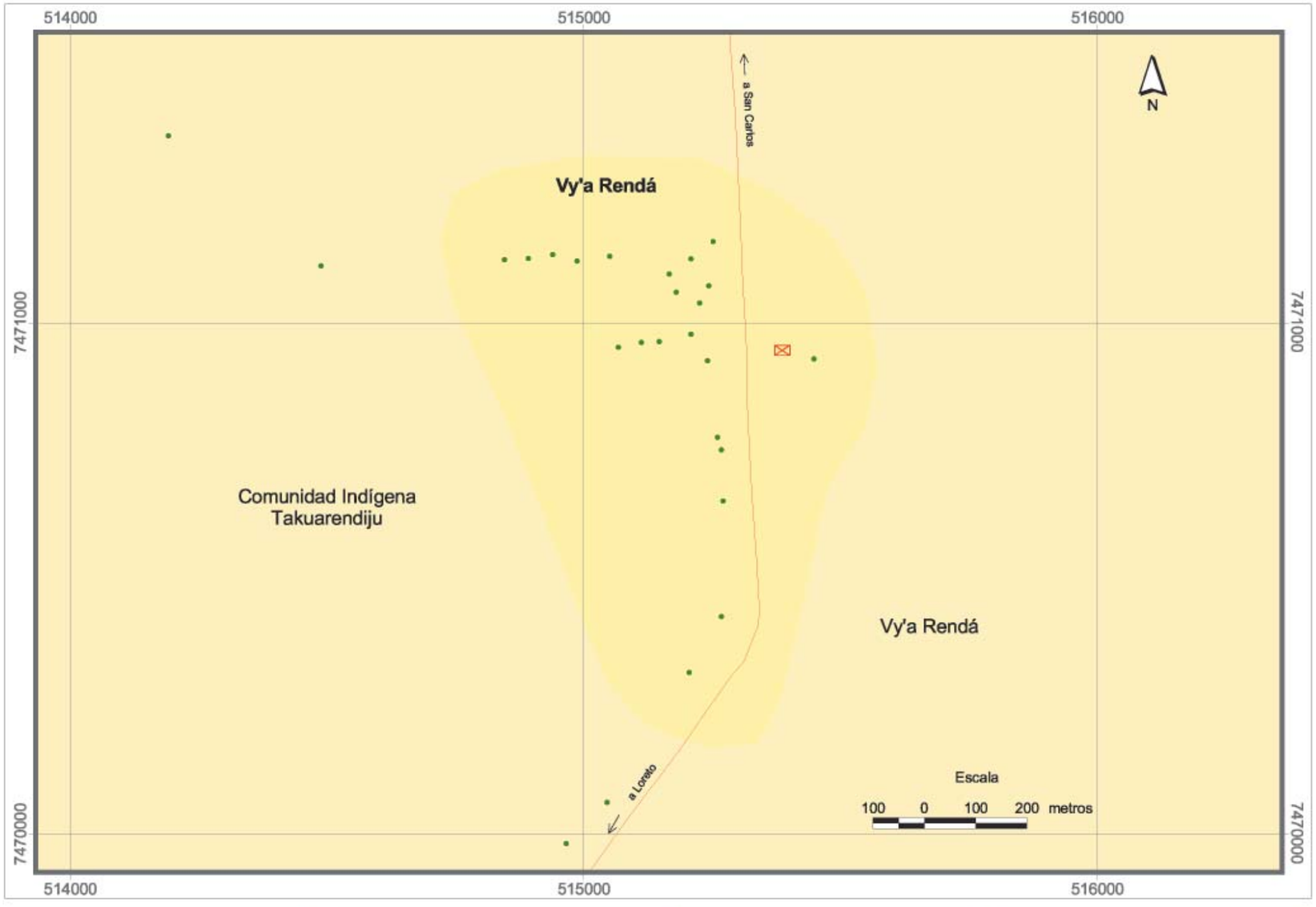

Ubicación en el País



Ubicación en el Departamento



Ubicación en el Distrito



Referencias

- Viviendas
- Escuela
- Iglesia
- Puesto de Salud
- Comercio y Servicio
- Cooperativa
- Cementerio
- Cancha de fútbol
- Antena
- Tanque de Agua
- Portón
- Puente
- Otras Referencias
- Hidrografía
- Vías asfaltadas
- Vías no asfaltadas
- Área aproximada de la Comunidad

Comunidad Paso Itá

Localización Geográfica

Departamento:	Concepción
Distrito:	Horqueta
Área:	Rural

Distancias

De la Capital Departamental (Concepción):	63 Kilómetros
De la Cabecera Distrital (Horqueta):	23 Kilómetros

Identificación Cultural - Jurídica

Familia Lingüística:	Guaraní
Etnia:	Mbyá (95,6%), Avá-Guaraní (0,7%), Páĩ Tavyterã (0,7%), No Indígena (2,9%)
Lengua Hablada:	Guaraní (60,7%), Mbyá (39,3%)
Personería Jurídica:	Sí tiene
Sítuación de la Tierra:	Con tierra propia

Condición Sociodemográfica

Población según grupos de edad

	Total	0-4	5-14	15-29	30-64	65 y más
Ambos Sexos	137	34	45	37	21	0
Varones	61	13	22	16	10	0
Mujeres	76	21	23	21	11	0

Total de Viviendas:	28
Tipos de Viviendas Particulares:	Rancho (78,6%), Casa (17,9%), Galpón (3,6%)
Promedio de Habitantes por Vivienda:	4,9
Promedio de Años de Estudio:	1,0
Con Partida de Nacimiento:	34,3%
Con Cédula de Identidad:	9,5%

Actividades Económicas

Caza y Pesca:	Sí realiza	Armadillo, Cerdo, silvestre, Peces, Venado, Coatí
Recolección:	Sí realiza	Coco, Miel silvestre, Guavirá
Artesanía:	Sí realiza	Lana, Algodón
Población Económicamente Activa:		15 personas
Tasa de Actividad:		18,8%
Ocupación Principal:		Agricultor (53,3%), Peón agropecuario (46,7%)
Tipos de Cultivos por Vivienda:		Maíz (60,7%), Mandioca (57,1%), Batata (42,9%), Poroto (32,1%), Zapallo (7,1%)

Servicios

Local Escolar (Escuela/Colegio):	Sí tiene
Centro o Puesto de Salud:	No tiene
Tipo de Luz en la Vivienda:	Lampium, vela, candil (53,6%), Fogón (39,3%), Lámpara (Kerosene, gas) (7,1%)
Tipo de Agua en la Vivienda:	Tajamar naciente (60,7%), Pozo sin Bomba (39,3%)

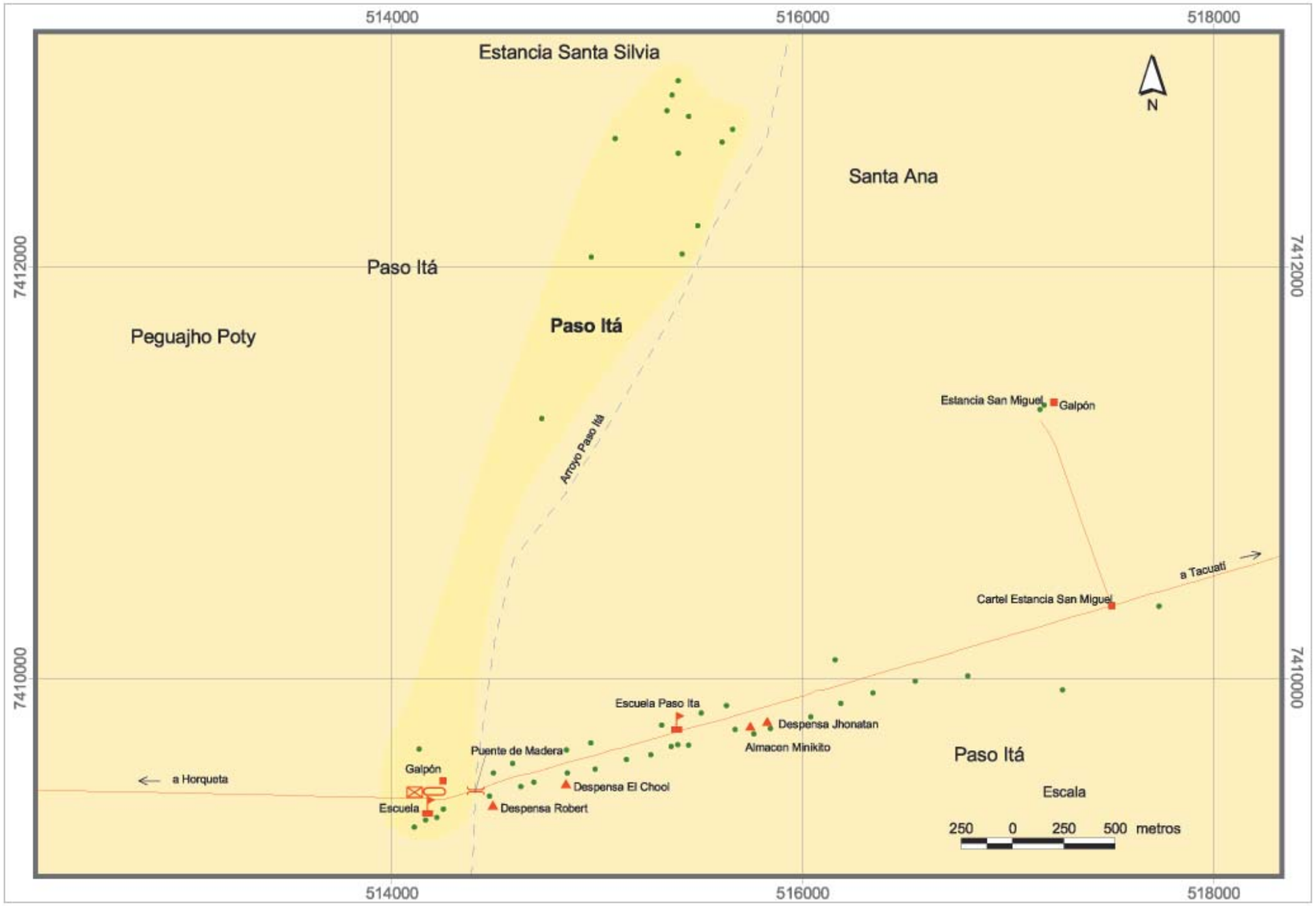

Ubicación en el País



Ubicación en el Departamento



Ubicación en el Distrito

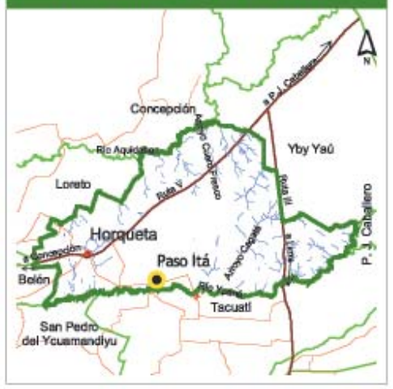

Referencias

- Viviendas
- Escuela
- Iglesia
- Puesto de Salud
- Comercio y Servicio
- Cooperativa
- Cementerio
- Cancha de fútbol
- Antena
- Tanque de Agua
- Portón
- Puente
- Otras Referencias
- Hidrografía
- Vías asfaltadas
- Vías no asfaltadas
- Área aproximada de la Comunidad

Comunidad Kora'i - Punta Suerte

Localización Geográfica

Departamento:	Concepción
Distrito:	Horqueta
Área:	Rural

Distancias

De la Capital Departamental (Concepción):	86 Kilómetros
De la Cabecera Distrital (Horqueta):	46 Kilómetros

Identificación Cultural - Jurídica

Familia Lingüística:	Guaraní
Etnia:	Mbyá (90,7%), Páî Tavyterâ (2,3%), No Indígena (7,0%)
Lengua Hablada:	Guaraní (100,0%)
Personería Jurídica:	Sí tiene
Situación de la Tierra:	Con tierra propia

Condición Sociodemográfica

Población según grupos de edad

	Total	0-4	5-14	15-29	30-64	65 y más
Ambos Sexos	43	14	10	12	6	1
Varones	22	5	6	7	3	1
Mujeres	21	9	4	5	3	0

Total de Viviendas:	23
Tipos de Viviendas Particulares:	Casa (100,0%)
Promedio de Habitantes por Vivienda:	4,8
Promedio de Años de Estudio:	2,0
Con Partida de Nacimiento:	39,5%
Con Cédula de Identidad:	7,0%

Actividades Económicas

Caza y Pesca:	Sí realiza	Armadillo, Cerdo silvestre, Lagarto, Aves silvestres, Venado, Otros
Recolección:	Sí realiza	Miel silvestre, Guavirá, Guavijú
Artesanía:	Sí realiza	Lana, Algodón
Población Económicamente Activa:		13 personas
Tasa de Actividad:		56,5%
Ocupación Principal:		Agricultor (41,7%), Peón agropecuario (41,7%)
Tipos de Cultivos por Vivienda:		Mandioca (30,4%), Poroto (30,4%), Maíz (21,7%), Batata (8,7%), Zapallo (8,7%)

Servicios

Local Escolar (Escuela/Colegio):	Sí tiene
Centro o Puesto de Salud:	No tiene
Tipo de Luz en la Vivienda:	Lampium, vela, candil (100,0%)
Tipo de Agua en la Vivienda:	Pozo sin Bomba (100,0%)

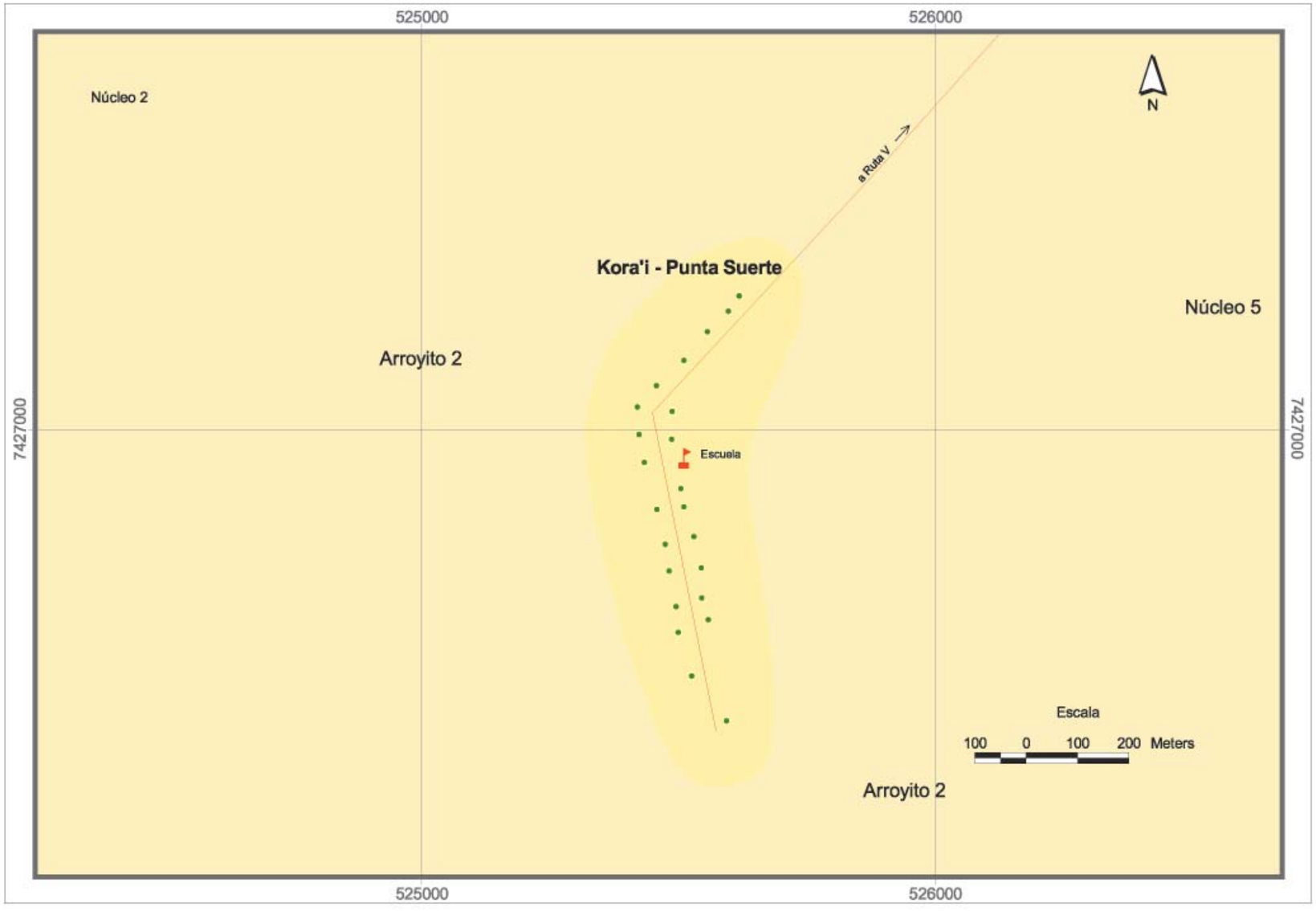

Ubicación en el País



Ubicación en el Departamento



Ubicación en el Distrito

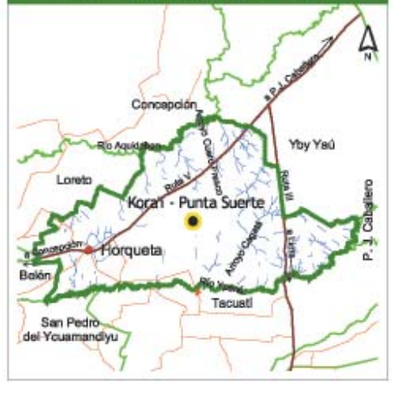

Referencias

- Viviendas
- Escuela
- Iglesia
- Puesto de Salud
- Comercio y Servicio
- Cooperativa
- Cementerio
- Cancha de fútbol
- Antena
- Tanque de Agua
- Portón
- Puente
- Otras Referencias
- Hidrografía
- Vías asfaltadas
- Vías no asfaltadas
- Área aproximada de la Comunidad

Comunidad Yvy Pavê

Localización Geográfica

Departamento:	Concepción
Distrito:	Horqueta
Área:	Rural

Distancias

De la Capital Departamental (Concepción):	40 Kilómetros
De la Cabecera Distrital (Horqueta):	15 Kilómetros

Identificación Cultural - Jurídica

Familia Lingüística:	Guaraní
Etnia:	Mbyá (100,0%)
Lengua Hablada:	Guaraní (100,0%)
Personería Jurídica:	No tiene
Sítuación de la Tierra:	Sin tierra propia (en trámite)

Condición Sociodemográfica

Población según grupos de edad

	Total	0-4	5-14	15-29	30-64	65 y más
Ambos Sexos	53	12	14	9	18	0
Varones	26	7	5	6	8	0
Mujeres	27	5	9	3	10	0

Total de Viviendas:	11
Tipos de Viviendas Particulares:	Rancho (90,9%), Temporal (9,1%)
Promedio de Habitantes por Vivienda:	4,8
Promedio de Años de Estudio:	1,0
Con Partida de Nacimiento:	69,8%
Con Cédula de Identidad:	34,0%

Actividades Económicas

Caza y Pesca:	Sí realiza	Armadillo, Cerdo silvestre, Peces, Venado, Avestruz, Otros
Recolección:	Sí realiza	Tuna, Coco, Ñangapiry, Jakarati'á, Miel silvestre
Artesanía:	No realiza	-

Población Económicamente Activa:	26 personas
Tasa de Actividad:	78,8%
Ocupación Principal:	Agricultor (84,0%), Personal doméstico (16,0%)
Tipos de Cultivos por Vivienda:	Mandioca (90,9%), Maíz (90,9%), Batata (72,7%), Poroto (63,6%), Zapallo (18,2%)

Servicios

Local Escolar (Escuela/Colegio):	Sí tiene
Centro o Puesto de Salud:	No tiene
Tipo de Luz en la Vivienda:	Lampium, vela, candil (100,0%)
Tipo de Agua en la Vivienda:	Tajamar, naciente (81,8%), Pozo sin Bomba (18,2%)

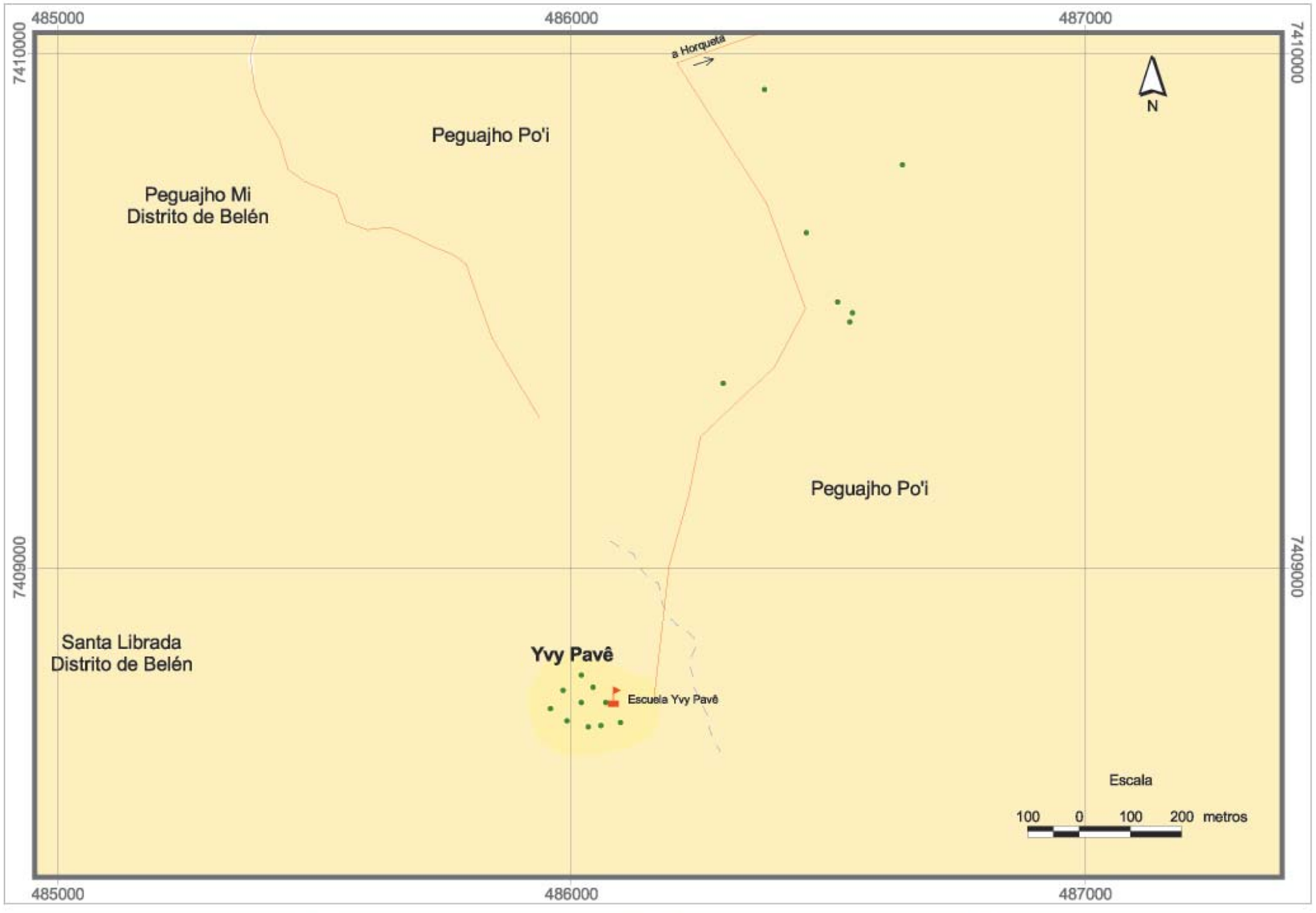

Ubicación en el País



Ubicación en el Departamento



Ubicación en el Distrito

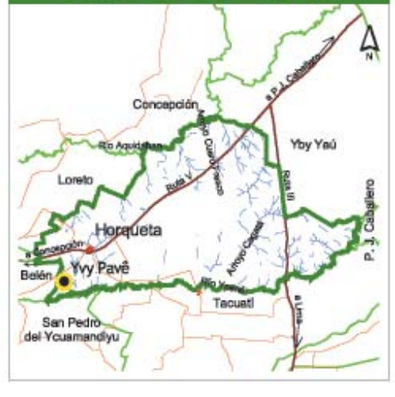

Referencias

- Viviendas
- Escuela
- Iglesia
- Puesto de Salud
- Comercio y Servicio
- Cooperativa
- Cementerio
- Cancha de fútbol
- Antena
- Tanque de Agua
- Portón
- Puente
- Otras Referencias
- Hidrografía
- Vías asfaltadas
- Vías no asfaltadas
- Área aproximada de la Comunidad

Comunidad Vy'a Pavê - Azotey

Localización Geográfica

Departamento:	Concepción
Distrito:	Horqueta
Área:	Rural

Distancias

De la Capital Departamental (Concepción):	114 Kilómetros
De la Cabecera Distrital (Horqueta):	72 Kilómetros

Identificación Cultural - Jurídica

Familia Lingüística:	Guaraní
Etnia:	Mbyá (57,5%), Páî Tavyterâ (42,2%), Avá-Guaraní (0,3%)
Lengua Hablada:	Guaraní (66,7%), Páî Tavyterâ (25,9%) Mbyá (7,4%)
Personería Jurídica:	Sí tiene
Situación de la Tierra:	Con tierra propia

Condición Sociodemográfica

Población según grupos de edad

	Total	0-4	5-14	15-29	30-64	65 y más
Ambos Sexos	315	65	106	82	56	6
Varones	153	35	45	40	31	2
Mujeres	162	30	61	42	25	4

Total de Viviendas:	54
Tipos deViviendas Particulares:	Rancho (96,3%), Casa (1,9%), Temporal (1,9%)
Promedio de Habitantes por Vivienda:	5,8
Promedio de Años de Estudio:	1,7
Con Partida de Nacimiento:	61,3%
Con Cédula de Identidad:	29,2%

Actividades Económicas

Caza y Pesca:	No realiza	-
Recolección:	No realiza	-
Artesanía:	Sí realiza	Algodón
Población Económicamente Activa:		64 personas
Tasa de Actividad:		34,2%
Ocupación Principal:		Agricultor (95,2%), Artesano (1,6%)
Tipos de Cultivos por Vivienda:		Mandioca (75,9%), Maíz (74,1%), Poroto (57,4%), Batata (46,3%), Sandía (14,8%)

Servicios

Local Escolar (Escuela/Colegio):	Sí tiene
Centro o Puesto de Salud:	No tiene
Tipo de Luz en la Vivienda:	Lampium, vela, candil (90,7%), Fogón (7,4%), Lámpara (Kerosene, gas) (1,9%)
Tipo de Agua en la Vivienda:	Pozo sin Bomba (72,2%), Aljibe (24,1%), Tajamar, naciente (3,7%)

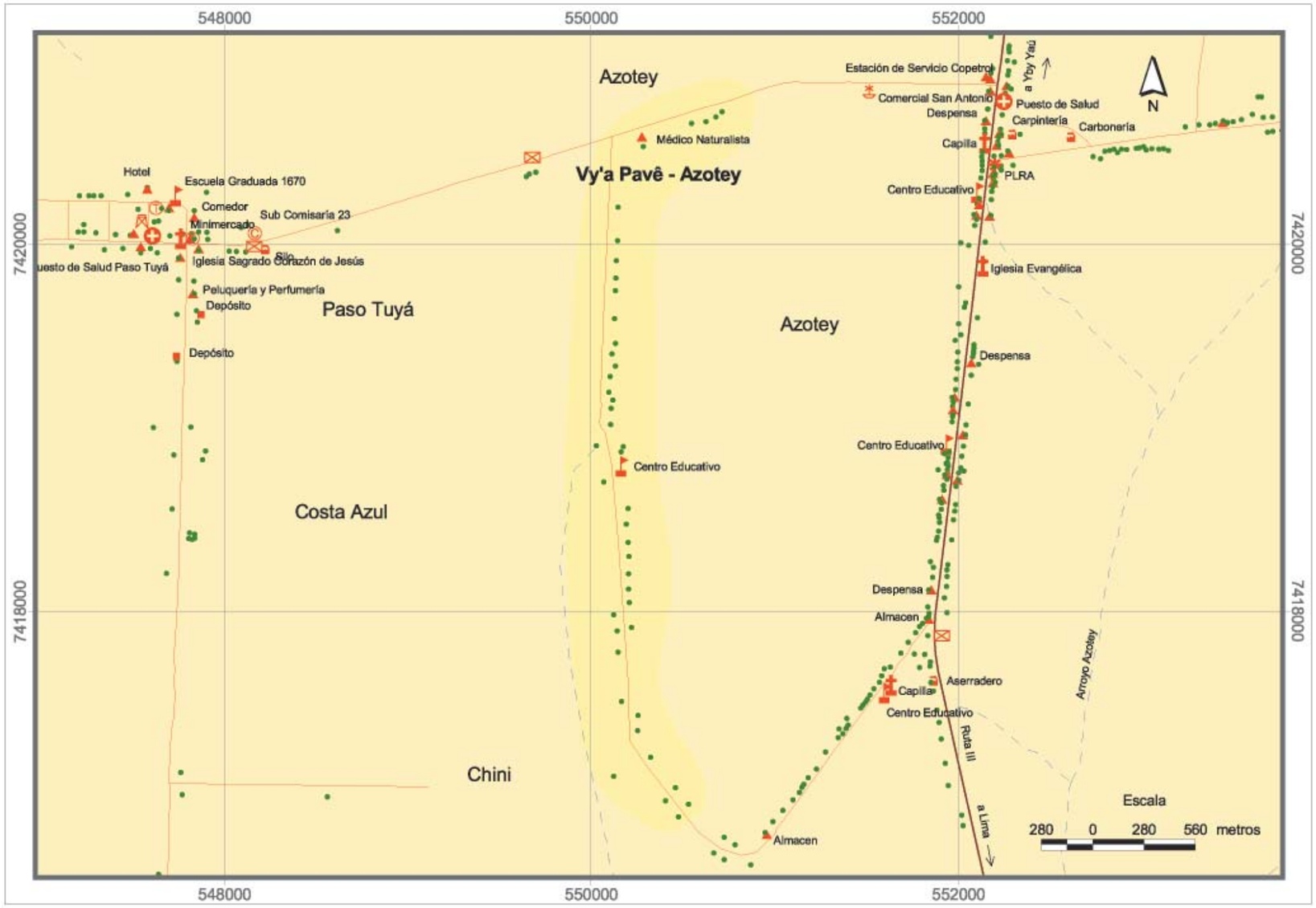

Ubicación en el País



Ubicación en el Departamento



Ubicación en el Distrito

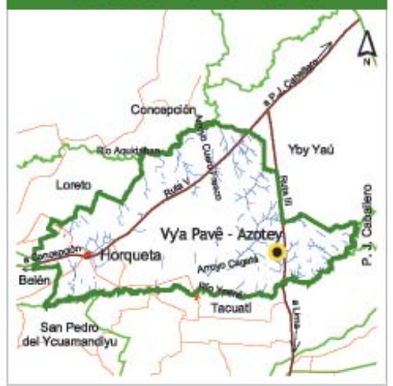

Referencias

- Viviendas
- Escuela
- Iglesia
- Puesto de Salud
- Comercio y Servicio
- Cooperativa
- Cementerio
- Cancha de fútbol
- Antena
- Tanque de Agua
- Portón
- Puente
- Otras Referencias
- Hidrografía
- Vías asfaltadas
- Vías no asfaltadas
- Área aproximada de la Comunidad

Comunidad Yakâi

Localización Geográfica

Departamento:	Concepción
Distrito:	Horqueta/Concepción/Yby Ya'ú
Área:	Rural

Distancias

De la Capital Departamental (Concepción) :	89 Kilómetros
De la Cabecera Distrital (Horqueta) :	49 Kilómetros

Identificación Cultural - Jurídica

Familia Lingüística:	Guaraní
Etnia:	Mbyá (81,0%), Pâî Tavyterâ (19,0%)
Lengua Hablada:	Guaraní (77,8%), Mbyá (18,5%), Pâî Tavyterâ (3,7%)
Personería Jurídica:	No tiene
Sítuación de la Tierra:	Sin tierra propia (en trámite)

Condición Sociodemográfica

Población según grupos de edad

	Total	0-4	5-14	15-29	30-64	65 y más
Ambos Sexos	179	36	64	36	37	6
Varones	98	18	36	20	20	4
Mujeres	81	18	28	16	17	2

Total de Viviendas:	29
Tipos de Viviendas Particulares:	Rancho (44,8%), Temporal (44,8%), Casa (10,3%)
Promedio de Habitantes por Vivienda:	6,6
Promedio de Años de Estudio:	0,5
Con Partida de Nacimiento:	17,3%
Con Cédula de Identidad:	1,7%

Actividades Económicas

Caza y Pesca:	Sí realiza	Armadillo, Conejillo
Recolección:	No realiza	-
Artesanía:	No realiza	-
Población Económicamente Activa:		41 personas
Tasa de Actividad:		36,6%
Ocupación Principal:		Agricultor (66,7%), Peón agropecuario (17,9%), Vendedor ambulante (5,1%), Trabajador agropecuario (2,6%)
Tipos de Cultivos por Vivienda:		Mandioca (48,3%), Maíz (24,1%), Poroto (20,7%), Batata (17,2%), Zapallo (3,4%)

Servicios

Local Escolar (Escuela/Colegio):	No tiene
Centro o Puesto de Salud:	No tiene
Tipo de Luz en la Vivienda:	Lampium, vela, candil (66,7%), Fogón (29,6%), Luz Eléctrica (3,7%)
Tipo de Agua en la Vivienda:	Pozo sin Bomba (63,0%), Tajamar naciente (22,2%), Aljibe (7,4%), Pozo con Bomba (3,7%), Otros (3,7%)

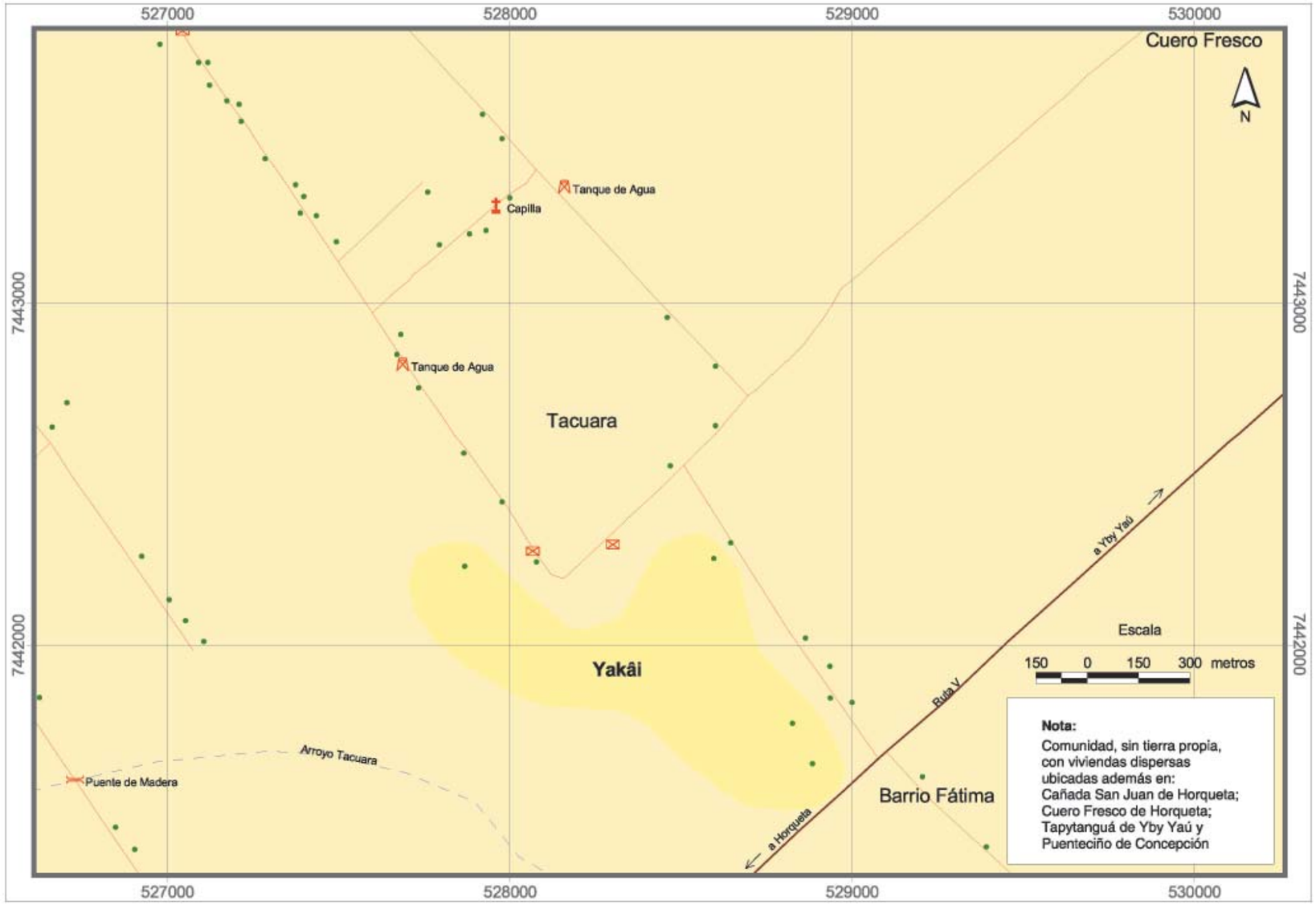

Ubicación en el País



Ubicación Departamental



Ubicación Distrital



Referencias

- Viviendas
- Escuela
- Iglesia
- Puesto de Salud
- Comercio y Servicio
- Cooperativa
- Cementerio
- Cancha de fútbol
- Antena
- Tanque de Agua
- Portón
- Puente
- Otras Referencias
- Hidrografía
- Vías asfaltadas
- Vías no asfaltadas
- Área Aproximada de la Comunidad

Comunidad Mbói Kua

Localización Geográfica

Departamento:	San Pedro
Distrito:	General Elizardo Aquino
Área:	Rural

Distancias

De la Capital Departamental (San Pedro) :	104 Kilómetros
De la Cabecera Distrital (General Elizardo Aquino) :	25 Kilómetros

Identificación Cultural - Jurídica

Familia Lingüística:	Guaraní
Etnia:	Mbyá (91,9%), Avá-Guaraní (5,4%), No Indígena (2,7%)
Lengua Hablada:	Guaraní (66,7%), Mbyá (33,3%)
Personería Jurídica:	Sí tiene
Situación de la Tierra:	Con tierra propia

Condición Sociodemográfica

Población según grupos de edad

	Total	0-4	5-14	15-29	30-64	65 y más
Ambos Sexos	37	10	14	4	7	2
Varones	17	4	7	1	4	1
Mujeres	20	6	7	3	3	1

Total de Viviendas:	8
Tipos de Viviendas Particulares:	Rancho (75,0%), Casa (25,0%)
Promedio de Habitantes por Vivienda:	6,2
Promedio de Años de Estudio:	1,0
Con Partida de Nacimiento:	35,1%
Con Cédula de Identidad:	24,3%

Actividades Económicas

Caza y Pesca:	Sí realiza	Carpincho, Armadillo, Cerdo silvestre, Peces, Venado, Otros
Recolección:	Sí realiza	Coco, Jata'í, Jakarati'á, Miel silvestre, Guaivirá, Otros
Artesanía:	Sí realiza	Takuapí, Guembepí
Población Económicamente Activa:		17 personas
Tasa de Actividad:		89,5%
Ocupación Principal:		Agricultor (94,1%), Personal doméstico (5,9%)
Tipos de Cultivos por Vivienda:		Mandioca (62,5%), Maíz (62,5%), Poroto (62,5%), Batata (50,0%), Banana (50,0%)

Servicios

Local Escolar (Escuela/Colegio):	Sí tiene
Centro o Puesto de Salud:	No tiene
Tipo de Luz en la Vivienda:	Fogón (83,3%), Lampium, vela, candil (16,7%)
Tipo de Agua en la Vivienda:	Tajamar, naciente (100,0%)

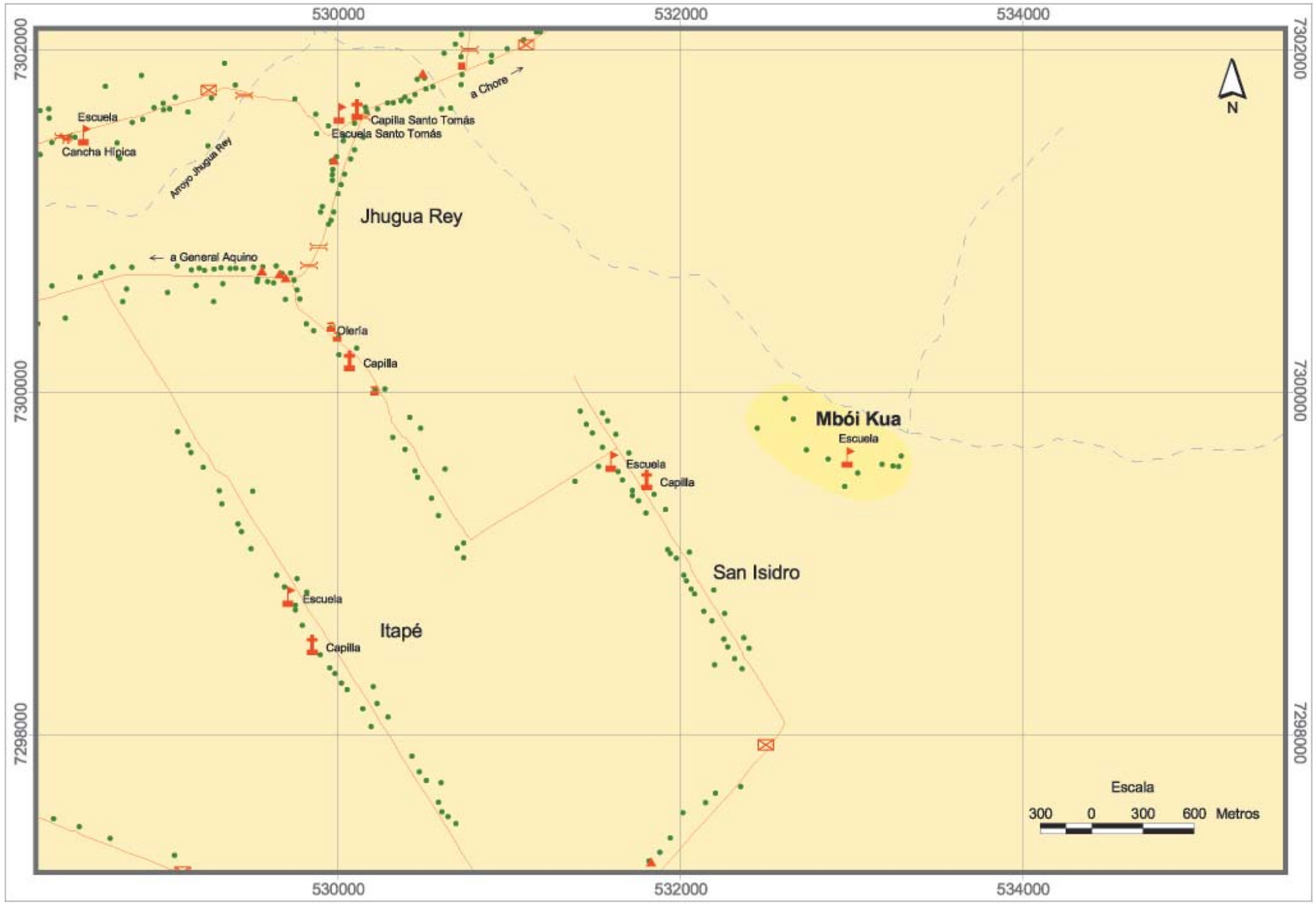

Ubicación en el País



Ubicación en el Departamento



Ubicación en el Distrito



Referencias

- Viviendas
- Escuela
- Iglesia
- Puesto de Salud
- Comercio y Servicio
- Cooperativa
- Cementerio
- Cancha de fútbol
- Antena
- Tanque de Agua
- Portón
- Puente
- Otras Referencias
- Hidrografía
- Vías asfaltadas
- Vías no asfaltadas
- Área aproximada de la Comunidad

Comunidad Ka'a Poty - San Vicente

Localización Geográfica

Departamento:	San Pedro
Distrito:	Gral. Isidoro Resquín
Área:	Rural

Distancias

De la Capital Departamental (San Pedro) :	112 Kilómetros
De la Cabecera Distrital (Gral. Isidoro Resquín) :	23 Kilómetros

Identificación Cultural - Jurídica

Familia Lingüística:	Guaraní
Etnia:	Mbyá (100,0%)
Lengua Hablada:	Guaraní (80,0%), Mbyá (20,0%)
Personería Jurídica:	Sí tiene
Situación de la Tierra:	Sin tierrra propia (en trámite)

Condición Sociodemográfica

Población según grupos de edad

	Total	0-4	5-14	15-29	30-64	65 y más
Ambos Sexos	22	3	9	4	6	0
Varones	12	3	4	2	3	0
Mujeres	10	0	5	2	3	0

Total de Viviendas:	9
Tipos de Viviendas Particulares:	Casa (66,7%), Rancho (33,3%)
Promedio de Habitantes por Vivienda:	4,4
Promedio de Años de Estudio:	0,1
Con Partida de Nacimiento:	13,6%
Con Cédula de Identidad:	13,6%

Actividades Económicas

Caza y Pesca:	Sí realiza	Armadillo, Cerdo silvestre, Peces, Lagarto, Venado
Recolección:	Sí realiza	Coco, Ñangapiry, Jakarati'á, Guembé, Miel silvestre, Otros
Artesanía:	No realiza	-
Población Económicamente Activa:		8 personas
Tasa de Actividad:		53,3%
Ocupación Principal:		Agricultor (100,0%)
Tipos de Cultivos por Vivienda:		Mandioca (55,6%), Maíz (55,6%), Poroto (55,6%), Sandía (55,6%), Zapallo (55,6%)

Servicios

Local por Escolar (Escuela/Colegio):	No tiene
Centro o Puesto de Salud:	No tiene
Tipo de Luz en la Vivienda:	Lampium, vela, candil (40,0%), Fogón (40,0%), Lámpara (Kerosene, gas) (20,0%),
Tipo de Agua en la Vivienda:	Tajamar, naciente (80,0%), Pozo sin Bomba (20,0%)

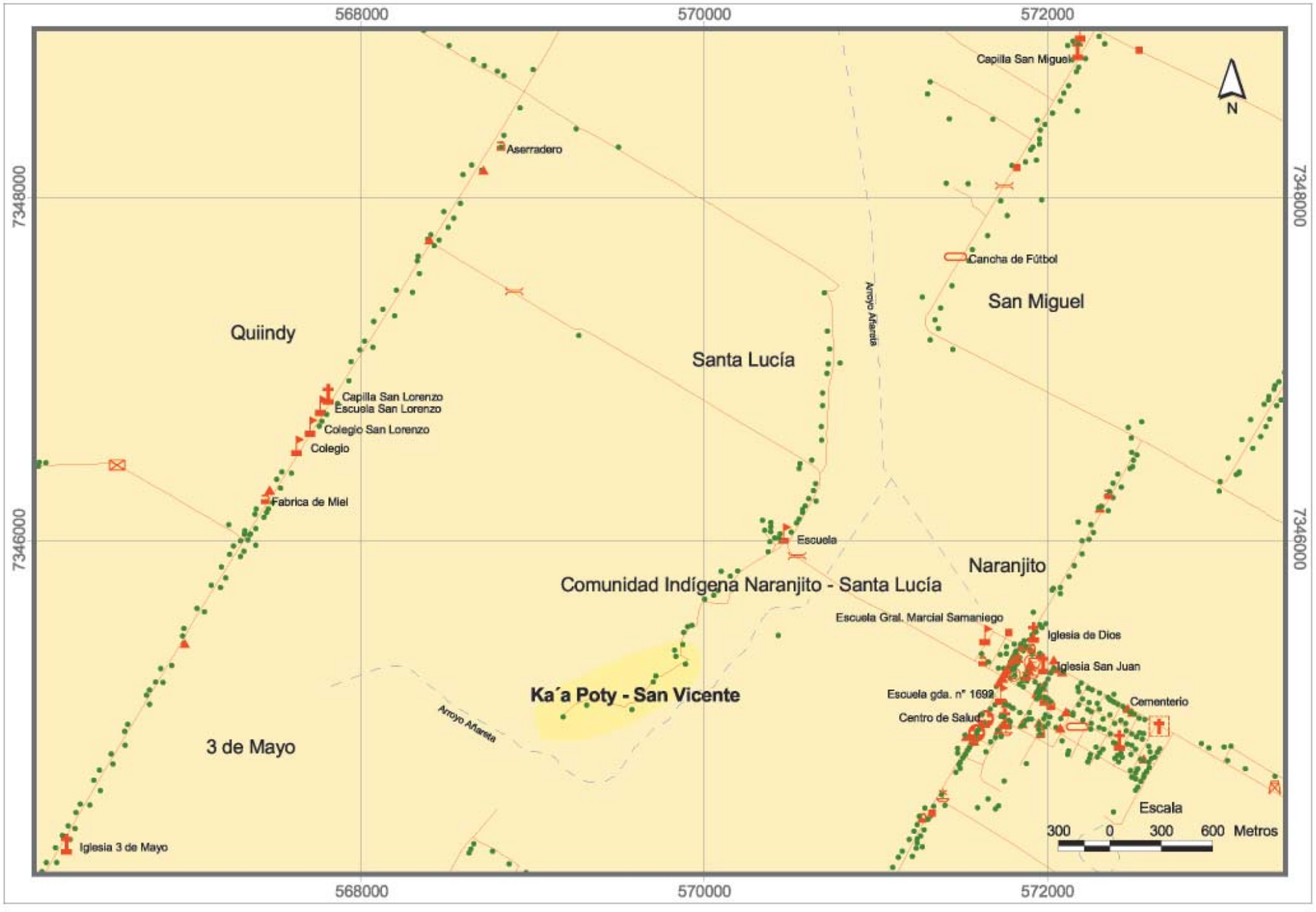

Ubicación en el País



Ubicación en el Departamento



Ubicación en el Distrito

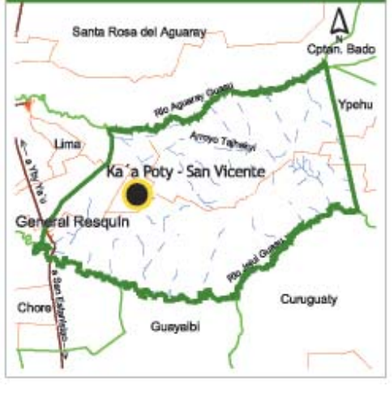

Referencias

- Viviendas
- Escuela
- Iglesia
- Puesto de Salud
- Comercio y Servicio
- Cooperativa
- Cementerio
- Cancha de fútbol
- Antena
- Tanque de Agua
- Portón
- Puente
- Otras Referencias
- Hidrografía
- Vías asfaltadas
- Vías no asfaltadas
- Área aproximada de la Comunidad

Comunidad Naranjito - Santa Lucía

Localización Geográfica

Departamento:	San Pedro
Distrito:	Gral. Isidoro Resquín
Área:	Rural

Distancias

De la Capital Departamental (San Pedro) :	111 Kilómetros
De la Cabecera Distrital (Gral. Isidoro Resquín) :	22 Kilómetros

Identificación Cultural - Jurídica

Familia Lingüística:	Guaraní
Etnia:	Mbyá (82,1%), Páî Tavyterâ (17,9%)
Lengua Hablada:	Mbyá (57,1%), Guaraní (39,3%), Páî Tavyterâ (3,6%)
Personería Jurídica:	Sí tiene
Situación de la Tierra:	Con tierra propia

Condición Sociodemográfica

Población según grupos de edad

	Total	0-4	5-14	15-29	30-64	65 y más
Ambos Sexos	134	29	43	23	34	5
Varones	69	13	21	13	20	2
Mujeres	65	16	22	10	14	3

Total de Viviendas:	30
Tipos de Viviendas Particulares:	Rancho (93,3%), Casa (6,7%)
Promedio de Habitantes por Vivienda:	4,8
Promedio de Años de Estudio:	0,5
Con Partida de Nacimiento:	41,8%
Con Cédula de Identidad:	26,1%

Actividades Económicas

Caza y Pesca:	No realiza	-
Recolección:	No realiza	-
Artesanía:	Sí realiza	Lana, Hoja de palma, Takuara, Takuapí, Guembepí, Otros
Población Económicamente Activa:		27 personas
Tasa de Actividad:		35,1%
Ocupación Principal:		Agricultor (66,7%), Peón agropecuario (33,3%)
Tipos de Cultivos por Vivienda:		Mandioca (83,3%), Maíz (83,3%), Poroto (76,7%), Sandía (63,3%), Batata (50,0%)

Servicios

Local Escolar (Escuela/Colegio):	Sí tiene
Centro o Puesto de Salud:	No tiene
Tipo de Luz en la Vivienda:	Lampium, vela, candil (67,9%), Fogón (32,1%)
Tipo de Agua en la Vivienda:	Pozo sin Bomba (67,9%), Tajamar, naciente (32,1%)

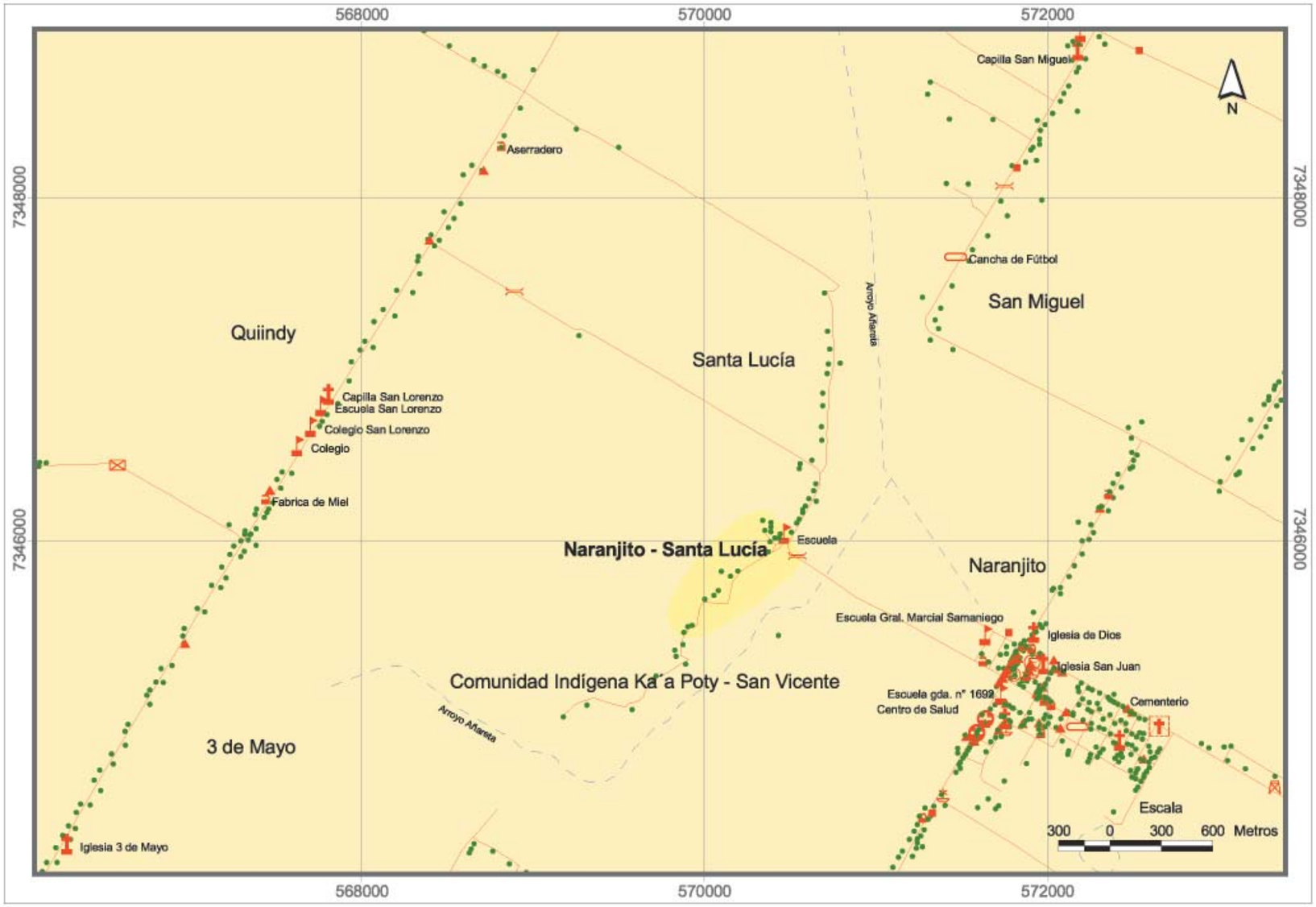

Ubicación en el País



Ubicación en el Departamento

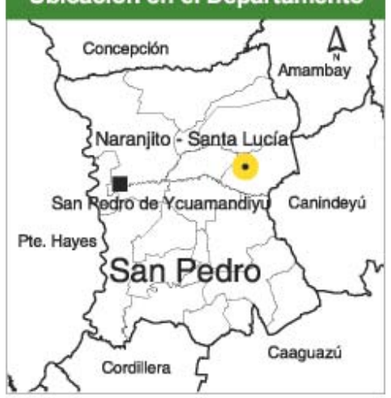

Ubicación en el Distrito

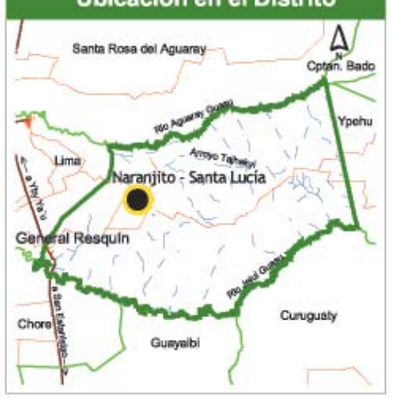

Referencias

- Viviendas
- Escuela
- Iglesia
- Puesto de Salud
- Comercio y Servicio
- Cooperativa
- Cementerio
- Cancha de fútbol
- Antena
- Tanque de Agua
- Portón
- Puente
- Otras Referencias
- Hidrografía
- Vías asfaltadas
- Vías no asfaltadas
- Área aproximada de la Comunidad

Comunidad Tapyî Kue

Localización Geográfica

Departamento:	San Pedro
Distrito:	Gral. Isidoro Resquín
Área:	Rural

Distancias

De la Capital Departamental (San Pedro) :	124 Kilómetros
De la Cabecera Distrital (Gral. Isidoro Resquín) :	32 Kilómetros

Identificación Cultural - Jurídica

Familia Lingüística:	Guaraní
Etnia:	Mbyá (100,0%)
Lengua Hablada:	Mbyá (90,0%), Guaraní (10,0%)
Personería Jurídica:	Sí tiene
Situación de la Tierra:	Con tierra Propia

Condición Sociodemográfica

Población según grupos de edad

	Total	0-4	5-14	15-29	30-64	65 y más
Ambos Sexos	134	37	39	33	24	1
Varones	70	20	20	18	12	0
Mujeres	64	17	19	15	12	1

Total de Viviendas:	21
Tipos de Viviendas Particulares:	Rancho (85,7%), Temporal (9,5%), Casa (4,8%)
Promedio de Habitantes por Vivienda:	6,7
Promedio de Años de Estudio:	1,0
Con Partida de Nacimiento:	52,2%
Con Cédula de Identidad:	11,9%

Actividades Económicas

Caza y Pesca:	Sí realiza	Carpincho, Armadillo, Cerdo silvestre, Peces, Lagarto, Otros
Recolección:	Sí realiza	Cogollo de palma, Coco, Ñangapiry, Jakarati'á, Guembé, Otros
Artesanía:	Sí realiza	Lana, Algodón, Madera

Población Económicamente Activa:	24 personas
Tasa de Actividad:	30,8%
Ocupación Principal:	Agricultor (62,5%), Peón agropecuario (33,3%), Personal doméstico (4,2%)
Tipos de Cultivos por Vivienda:	Mandioca (90,5%), Maíz (90,5%), Poroto (76,2%), Batata (76,2%), Sandía (71,4%)

Servicios

Local Escolar (Escuela/Colegio):	Sí tiene
Centro o Puesto de Salud:	No tiene
Tipo de Luz en la Vivienda:	Lampium, vela, candil (65,0%), Fogón (35,0%)
Tipo de Agua en la Vivienda:	Tajamar, naciente (90,0%) Pozo sin Bomba (10,0%)

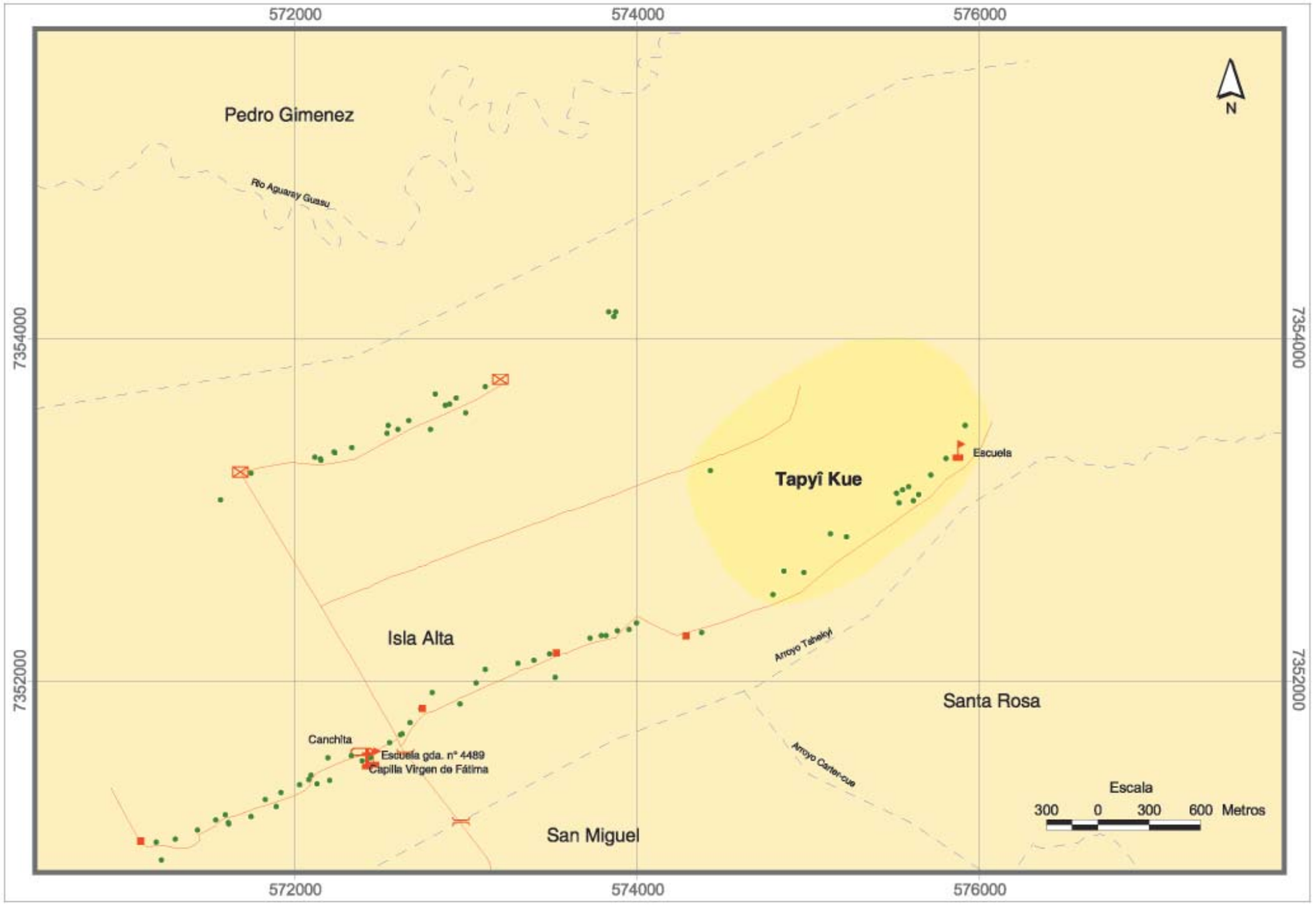

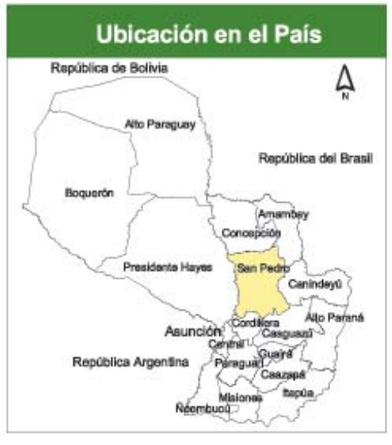



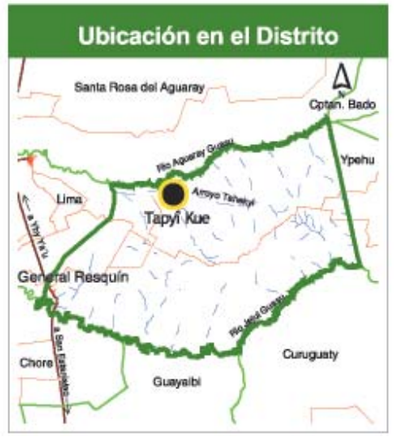



Comunidad Ñu Apu'a

Localización Geográfica

Departamento:	San Pedro
Distrito:	Guayaibí
Área:	Rural

Distancias

De la Capital Departamental (San Pedro) :	119 Kilómetros
De la Cabecera Distrital (Guayaibí) :	37 Kilómetros

Identificación Cultural - Jurídica

Familia Lingüística:	Guaraní
Etnia:	Mbyá (95,5%), Avá-Guaraní (4,5%)
Lengua Hablada:	Guaraní (77,8%), Mbyá (22,2%)
Personería Jurídica:	Sí tiene
Situación de la Tierra:	Con tierra propia

Condición Sociodemográfica

Población según grupos de edad

	Total	0-4	5-14	15-29	30-64	65 y más
Ambos Sexos	66	14	24	10	17	1
Varones	32	6	13	3	10	0
Mujeres	34	8	11	7	7	1

Total de Viviendas:	9
Tipos de Viviendas Particulares:	Rancho (100,0%)
Promedio de Habitantes por Vivienda:	7,3
Promedio de Años de Estudio:	1,2
Con Partida de Nacimiento:	59,1%
Con Cédula de Identidad:	25,8%

Actividades Económicas

Caza y Pesca:	Sí realiza	Armadillo, Cerdo silvestre, Conejillo, Aves silvestres
Recolección:	Sí realiza	Coco, Miel silvestre, Guavirá
Artesanía:	Sí realiza	Takuara, Guembepí, Madera
Población Económicamente Activa:		23 personas
Tasa de Actividad:		60,5%
Ocupación Principal:		Agricultor (60,9%), Peón agropecuario (17,4%), Personal doméstico (17,4%), Lavandero y planchador manual (4,3%)
Tipos de Cultivos por Vivienda:		Mandioca (77,8%), Maíz (77,8%), Poroto (66,7%), Sandía (66,7%), Melón (44,4%)

Servicios

Local Escolar (Escuela/Colegio):	Sí tiene
Centro o Puesto de Salud:	No tiene
Tipo de Luz en la Vivienda:	Lampium, vela, candil (55,6%), Fogón (44,4%)
Tipo de Agua en la Vivienda:	Pozo sin Bomba (88,9%), Tajamar, naciente (11,1%)



Ubicación en el País



Ubicación en el Departamento



Ubicación en el Distrito



Referencias

- Viviendas
- Escuela
- Iglesia
- Puesto de Salud
- Comercio y Servicio
- Cooperativa
- Cementerio
- Cancha de fútbol
- Antena
- Tanque de Agua
- Portón
- Puente
- Otras Referencias
- Hidrografía
- Vías asfaltadas
- Vías no asfaltadas
- Área aproximada de la Comunidad

Comunidad Kupa'y - San José

Localización Geográfica

Departamento:	San Pedro
Distrito:	Guayaibí
Área:	Rural

Distancias

De la Capital Departamental (San Pedro) :	132 Kilómetros
De la Cabecera Distrital (Guayaibí) :	18 Kilómetros

Identificación Cultural - Jurídica

Familia Lingüística:	Guaraní
Etnia:	Mbyá (100,0%)
Lengua Hablada:	Guaraní (100,0%)
Personería Jurídica:	Sí tiene
Situación de la Tierra:	Con tierra propia

Condición Sociodemográfica

Población según grupos de edad

	Total	0-4	5-14	15-29	30-64	65 y más
Ambos Sexos	29	7	8	5	8	1
Varones	17	3	6	2	5	1
Mujeres	12	4	2	3	3	0

Total de Viviendas:	8
Tipos de Viviendas Particulares:	Rancho (100,0%)
Promedio de Habitantes por Vivienda:	3,6
Promedio de Años de Estudio:	0,1
Con Partida de Nacimiento:	34,5%
Con Cédula de Identidad:	34,5%

Actividades Económicas

Caza y Pesca:	Sí realiza	Carpincho, Armadillo, Cerdo silvestre, Peces, Lagarto, Otros
Recolección:	Sí realiza	Guembé, Miel silvestre, Guavirá, Guavijú
Artesanía:	No realiza	-
Población Económicamente Activa:		16 personas
Tasa de Actividad:		100,0%
Ocupación Principal:		Agricultor (100,0%)
Tipos de Cultivos por Vivienda:		Mandioca (100,0%), Maíz (100,0%), Poroto (75,0%), Caña de azúcar (75,0%), Banana (37,5%)

Servicios

Local Escolar (Escuela/Colegio):	No tiene
Centro o Puesto de Salud:	No tiene
Tipo de Luz en la Vivienda:	Fogón (100,0%)
Tipo de Agua en la Vivienda:	Tajamar, naciente (100,0%)

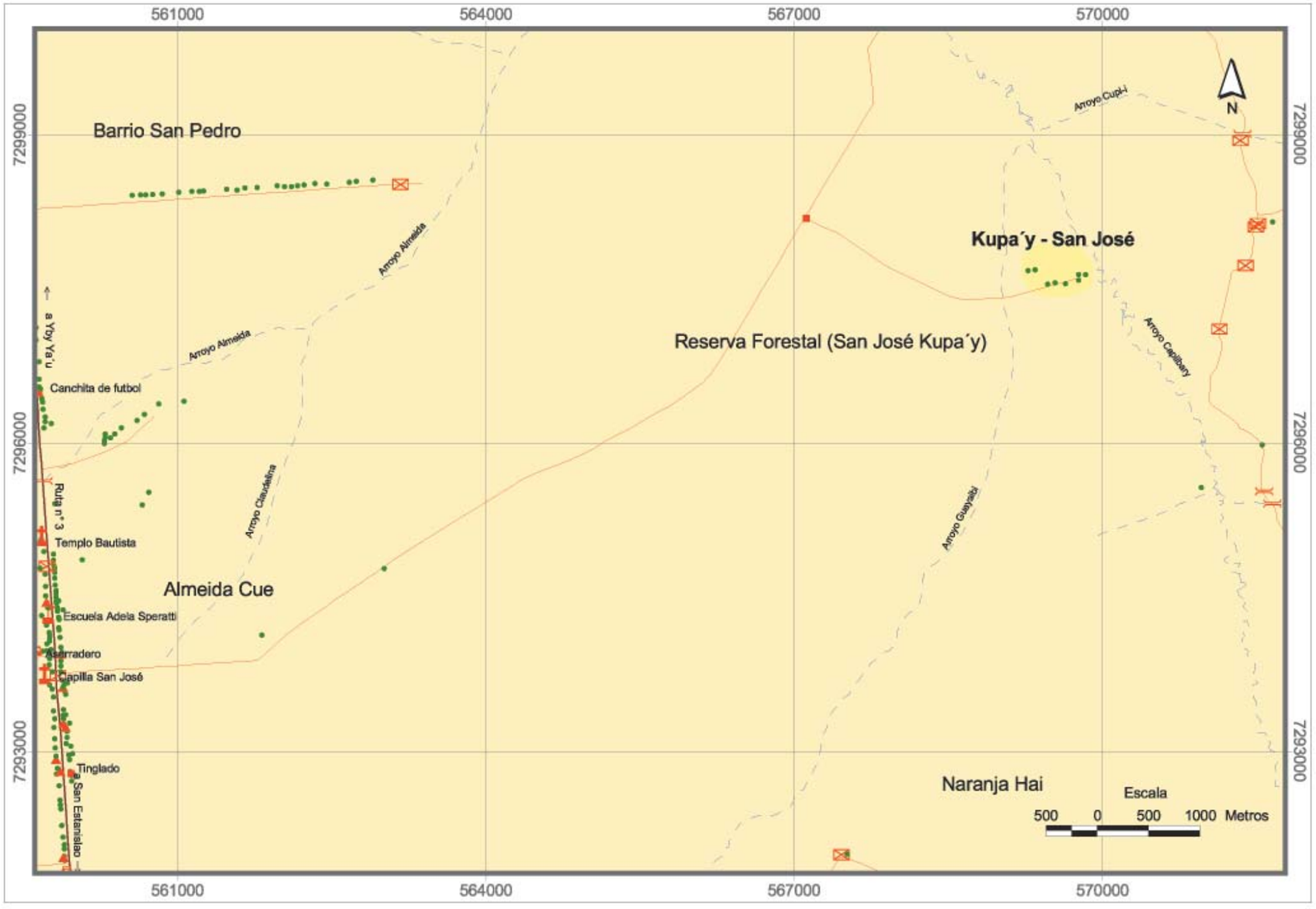

Ubicación en el País



Ubicación en el Departamento



Ubicación en el Distrito



Referencias

- Viviendas
- Escuela
- Iglesia
- Puesto de Salud
- Comercio y Servicio
- Cooperativa
- Cementerio
- Cancha de fútbol
- Antena
- Tanque de Agua
- Portón
- Puente
- Otras Referencias
- Hidrografía
- Vías asfaltadas
- Vías no asfaltadas
- Área aproximada de la Comunidad

Comunidad Bolas Kua

Localización Geográfica

Departamento:	San Pedro
Distrito:	Itacurubí del Rosario
Área:	Rural

Distancias

De la Capital Departamental (San Pedro) :	125 Kilómetros
De la Cabecera Distrital (Itacurubí del Rosario) :	12 Kilómetros

Identificación Cultural - Jurídica

Familia Lingüística:	Guaraní
Etnia:	Mbyá (100,0%)
Lengua Hablada:	Mbyá (88,9%), Guaraní (11,1%)
Personería Jurídica:	No tiene
Situación de la Tierra:	Sin tierra propia (en trámite)

Condición Sociodemográfica

Población según grupos de edad

	Total	0-4	5-14	15-29	30-64	65 y más
Ambos Sexos	36	6	11	8	11	0
Varones	18	2	6	5	5	0
Mujeres	18	4	5	3	6	0

Total de Viviendas:	10
Tipos de Viviendas Particulares:	Rancho (90,0%), Casa (10,0%)
Promedio de Habitantes por Vivienda:	4,0
Promedio de Años de Estudio:	0,7
Con Partida de Nacimiento:	22,2%
Con Cédula de Identidad:	16,7%

Actividades Económicas

Caza y Pesca:	Sí realiza	Armadillo, Cerdo silvestre, Conejillo, Peces, Lagarto, Otros
Recolección:	Sí realiza	Coco, Miel silvestre, Guavirá, Guavijú, ky'yï
Artesanía:	Sí realiza	Takuara, Guembepí, Madera
Población Económicamente Activa:		18 personas
Tasa de Actividad:		75,0%
Ocupación Principal:		Agricultor (94,4%), Peón agropecuario (5,6%)
Tipos de Cultivos por Vivienda:		Mandioca (70,0%), Maíz (70,0%), Poroto (70,0%), Batata (40,0%), Banana (40,0%)

Servicios

Local Escolar (Escuela/Colegio):	No tiene
Centro o Puesto de Salud:	No tiene
Tipo de Luz en la Vivienda:	Lampium, vela, candil (66,7%), Fogón (22,2%), Lámpara (Kerosene, gas) (11,1%)
Tipo de Agua en la Vivienda:	Tajamar, naciente (100,0%)

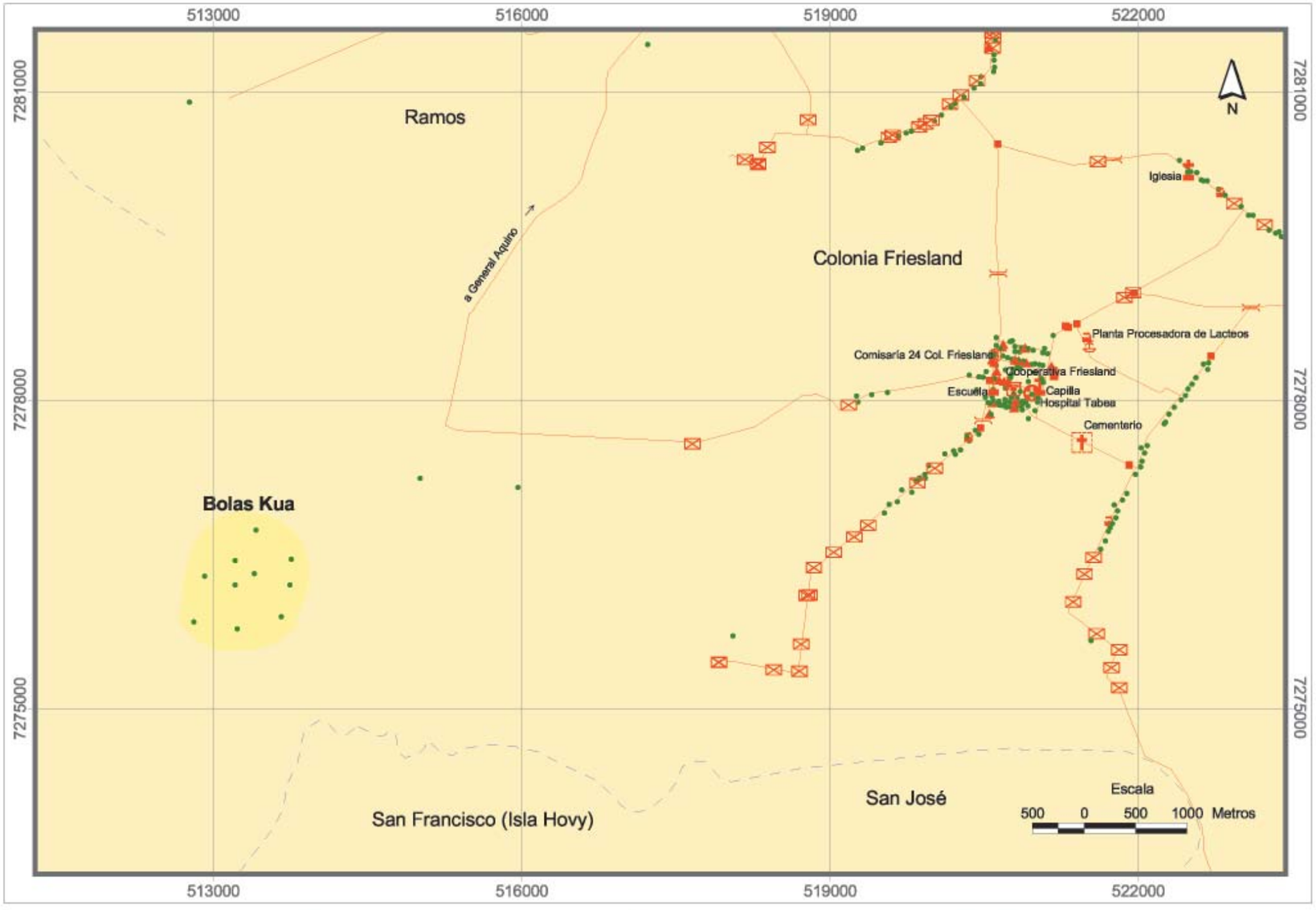

Ubicación en el País



Ubicación en el Departamento



Ubicación en el Distrito



Referencias

- Viviendas
- Escuela
- Iglesia
- Puesto de Salud
- Comercio y Servicio
- Cooperativa
- Cementerio
- Cancha de fútbol
- Antena
- Tanque de Agua
- Portón
- Puente
- Otras Referencias
- Hidrografía
- Vías asfaltadas
- Vías no asfaltadas
- Área aproximada de la Comunidad

Comunidad Naranjay

Localización Geográfica

Departamento:	San Pedro
Distrito:	Lima
Área:	Rural

Distancias

De la Capital Departamental (San Pedro) :	100 Kilómetros
De la Cabecera Distrital (Lima) :	18 Kilómetros

Identificación Cultural - Jurídica

Familia Lingüística:	Guaraní
Etnia:	Mbyá (84,4%) No Indígena (15,6%)
Lengua Hablada:	Mbyá (90,9%), Guaraní (9,1%)
Personería Jurídica:	Sí tiene
Situación de la Tierra:	Con tierra propia

Condición Sociodemográfica

Población según grupos de edad

	Total	0-4	5-14	15-29	30-64	65 y más
Ambos Sexos	64	14	21	12	15	2
Varones	40	6	15	8	9	2
Mujeres	24	8	6	4	6	0

Total de Viviendas:	12
Tipos de Viviendas Particulares:	Rancho (83,3%), Casa (16,7%)
Promedio de Habitantes por Vivienda:	5,8
Promedio de Años de Estudio:	1,1
Con Partida de Nacimiento:	57,8%
Con Cédula de Identidad:	29,7%

Actividades Económicas

Caza y Pesca:	Sí realiza	Armadillo, Conejillo, Peces, Cocodrilo, Lagarto, Otros
Recolección:	Sí realiza	Cogollo de palma, Coco, Jata'í, Ñangapiry, Jakarati'á, Otros
Artesanía:	Sí realiza	Lana, Hoja de palma, Takuapí, Guembepí
Población Económicamente Activa:		19 personas
Tasa de Actividad:		50,0%
Ocupación Principal:		Agricultor (78,9%), Peón agropecuario (15,8%), Artesanos (5,3%)
Tipos de Cultivos por Vivienda:		Mandioca (91,7%), Maíz (91,7%), Batata (91,7%), Poroto (66,7%), Calabaza (50,0%)

Servicios

Local Escolar (Escuela/Colegio):	Sí tiene
Centro o Puesto de Salud:	No tiene
Tipo de Luz en la Vivienda:	Fogón (72,7%), Lampium, vela, candil (27,3%)
Tipo de Agua en la Vivienda:	Tajamar, naciente (63,6%), Pozo sin Bomba (36,4%)

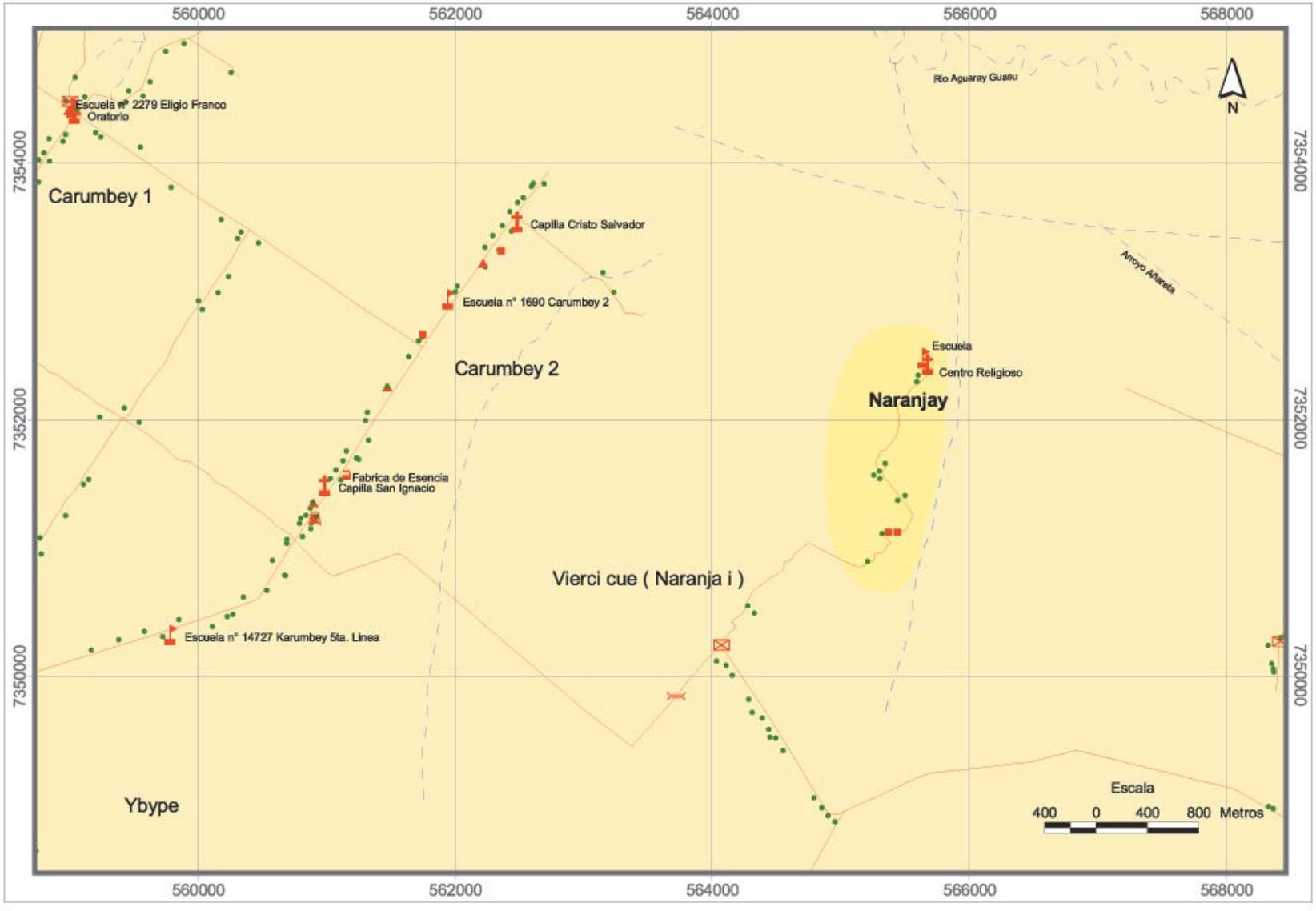

Ubicación en el País



Ubicación en el Departamento



Ubicación en el Distrito



Referencias

- Viviendas
- Escuela
- Iglesia
- Puesto de Salud
- Comercio y Servicio
- Cooperativa
- Cementerio
- Cancha de fútbol
- Antena
- Tanque de Agua
- Portón
- Puente
- Otras Referencias
- Hidrografía
- Vías asfaltadas
- Vías no asfaltadas
- Área aproximada de la Comunidad

Comunidad Cancio Kue - Javier Kue Rugua

Localización Geográfica

Departamento:	San Pedro
Distrito:	San Estanislao
Área:	Rural

Distancias

De la Capital Departamental (San Pedro):	172 Kilómetros
De la Cabecera Distrital (San Estanislao):	66 Kilómetros

Identificación Cultural - Jurídica

Familia Lingüística:	Guaraní
Etnia:	Mbyá (100,0%)
Lengua Hablada:	Guaraní (100,0%)
Personería Jurídica:	No tiene
Situación de la Tierra:	Sin tierra propia (en trámite)

Condición Sociodemográfica

Población según grupos de edad

	Total	0-4	5-14	15-29	30-64	65 y más
Ambos Sexos	46	11	12	12	9	2
Varones	21	4	4	6	5	2
Mujeres	25	7	8	6	4	0

Total de Viviendas:	11
Tipos de Viviendas Particulares:	Rancho (100,0%)
Promedio de Habitantes por Vivienda:	4,2
Promedio de Años de Estudio:	0,4
Con Partida de Nacimiento:	67,4%
Con Cédula de Identidad:	17,4%

Actividades Económicas

Caza y Pesca:	Sí realiza	Armadillo, Cerdo silvestre, Peces, Conejo, Otros
Recolección:	Sí realiza	Tuna, Coco, Jata'í, Ñangapiry, Jakarati'á, Otros
Artesanía:	Sí realiza	Takuapí, Guembepí, Madera
Población Económicamente Activa:		20 personas
Tasa de Actividad:		76,9%
Ocupación Principal:		Agricultor (100,0%)
Tipos de Cultivos por Vivienda:		Mandioca (81,8%), Maíz (81,8%), Poroto (81,8%), Batata (63,6%), Sandía (63,6%)

Servicios

Local Escolar (Escuela/Colegio):	No tiene
Centro o Puesto de Salud:	No tiene
Tipo de Luz en la Vivienda:	Lampium, vela, candil (90,9%), Fogón (9,1%)
Tipo de Agua en la Vivienda:	Tajamar, naciente (100,0%)

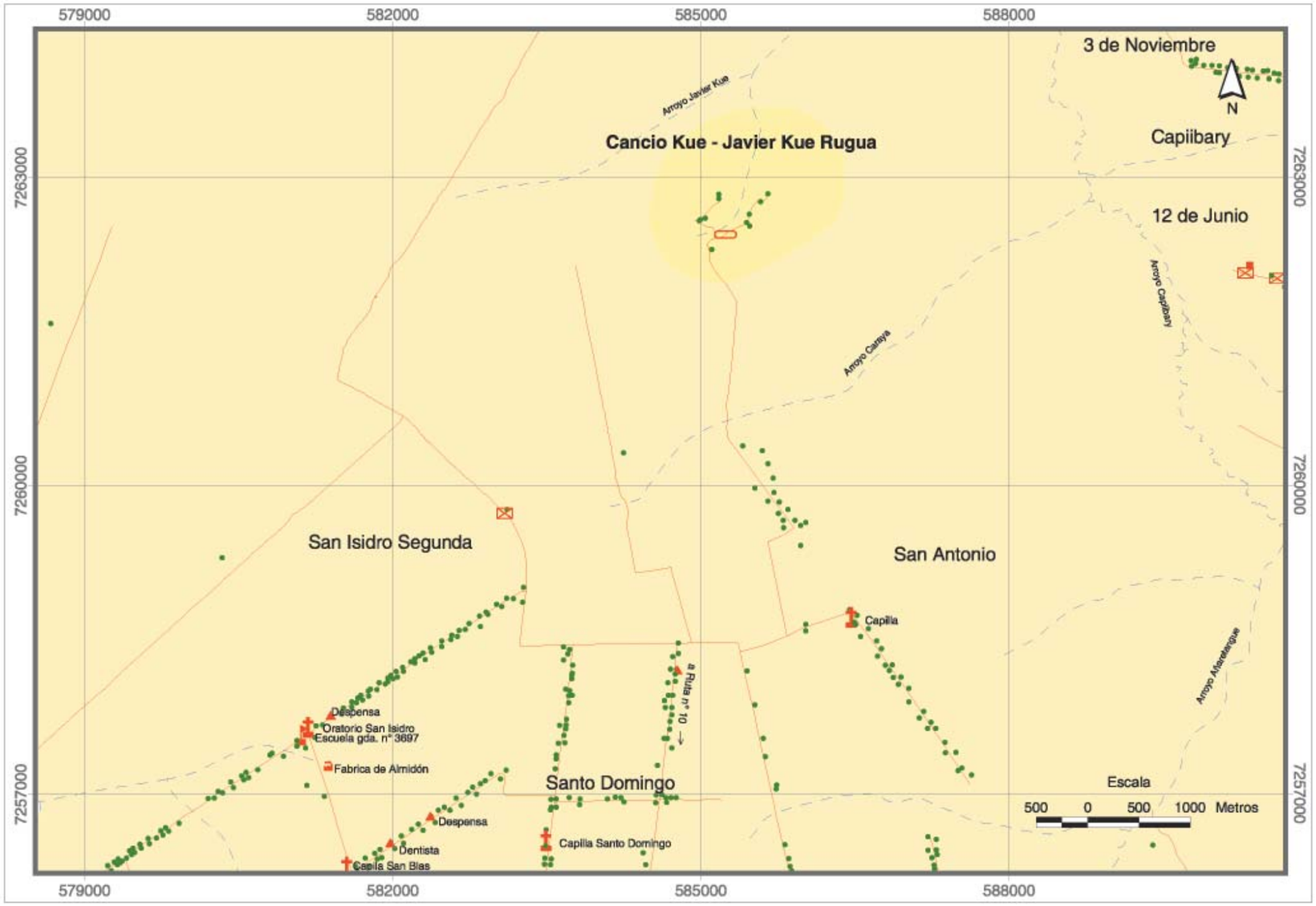

Ubicación en el País



Ubicación en el Departamento



Ubicación en el Distrito



Referencias

- Viviendas
- Escuela
- Iglesia
- Puesto de Salud
- Comercio y Servicio
- Cooperativa
- Cementerio
- Cancha de fútbol
- Antena
- Tanque de Agua
- Portón
- Puente
- Otras Referencias
- Hidrografía
- Vías asfaltadas
- Vías no asfaltadas
- Área aproximada de la Comunidad

Comunidad Ñu Ruguá - Manitova Ñu

Localización Geográfica

Departamento:	San Pedro
Distrito:	Tacuatí
Área:	Rural

Distancias

De la Capital Departamental (San Pedro) :	95 Kilómetros
De la Cabecera Distrital (Tacuatí) :	28 Kilómetros

Identificación Cultural - Jurídica

Familia Lingüística:	Guaraní
Etnia:	Mbyá (69,1%), Páî Tavyterâ (22,0%), Avá-Guaraní (4,1%), Guaraní Ñandeva (2,4%), No Indígena (2,4%)
Lengua Hablada:	Guaraní (97,6%), Mbyá (2,4%)
Personería Jurídica:	Sí tiene
Situación de la Tierra:	Con tierra propia

Condición Sociodemográfica

Población según grupos de edad

	Total	0-4	5-14	15-29	30-64	65 y más
Ambos Sexos	245	59	82	55	43	6
Varones	123	26	44	26	24	3
Mujeres	122	33	38	29	19	3

Total de Viviendas:	44
Tipos de Viviendas Particulares:	Rancho (75,0%), Casa (18,2%), Temporal (4,5%), Galpón (2,3%)
Promedio de Habitantes por Vivienda:	6,0
Promedio de Años de Estudio:	1,1
Con Partida de Nacimiento:	55,1%
Con Cédula de Identidad:	15,5%

Actividades Económicas

Caza y Pesca:	Sí realiza	Armadillo, Cerdo silvestre, Lagarto, Venado,
Recolección:	Sí realiza	Coco, Miel silvestre, Guavirá
Artesanía:	No realiza	-

Población Económicamente Activa:	70 personas
Tasa de Actividad:	50,0%
Ocupación Principal:	Agricultor (81,4%), Peón agropecuario (17,1%), Portero y guardián (1,4%)
Tipos de Cultivos por Vivienda:	Mandioca (77,3%), Maíz (70,5%), Poroto (56,8%), Sandía (52,3%), Caña de azúcar (50,0%)

Servicios

Local Escolar (Escuela/Colegio):	Sí tiene
Centro o Puesto de Salud:	No tiene
Tipo de Luz en la Vivienda:	Lampium, vela, candil (53,7%), Luz Eléctrica (29,3%), Fogón (17,1%)
Tipo de Agua en la Vivienda:	Pozo sin Bomba (51,2%), Tajamar, naciente (48,8%)

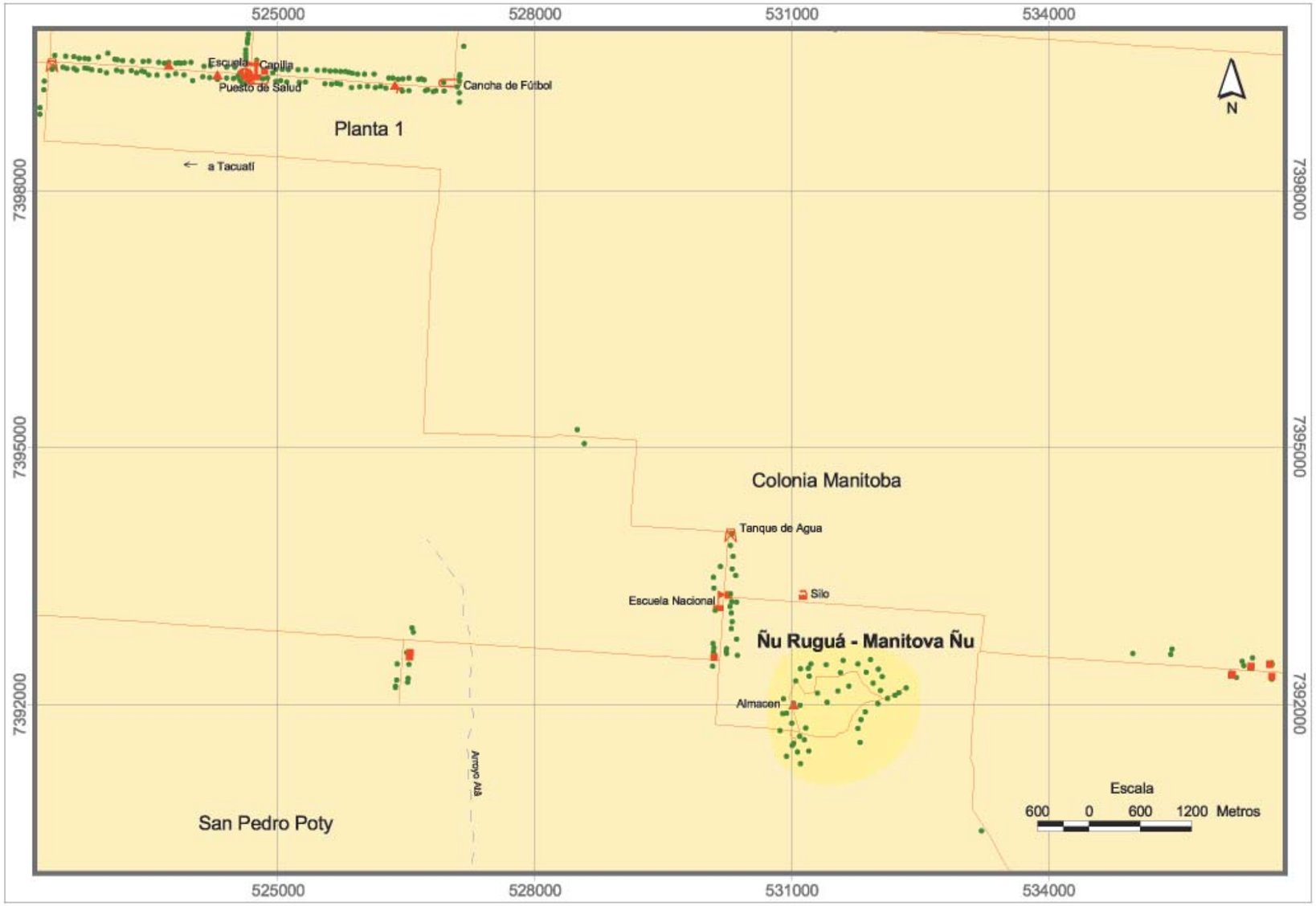





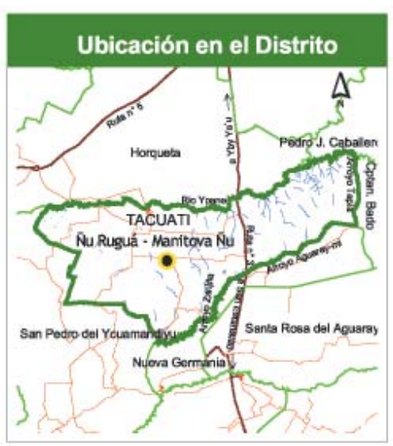



Comunidad Arroyo Hû

Localización Geográfica

Departamento:	Guairá
Distrito:	Paso Yobai
Área:	Rural

Distancias

De la Capital Departamental (Villarrica):	58 Kilómetros
De la Cabecera Distrital (Paso Yobai):	5 Kilómetros

Identificación Cultural - Jurídica

Familia Lingüística:	Guaraní
Etnia:	Mbyá (100,0%)
Lengua Hablada:	Mbyá (100,0%)
Personería Jurídica:	Sí tiene
Situación de laTierra:	Sin tierra propia (en trámite)

Condición Sociodemográfica

Población según grupos de edad

	Total	0-4	5-14	15-29	30-64	65 y más
Ambos Sexos	136	30	39	38	26	3
Varones	66	13	17	24	11	1
Mujeres	70	17	22	14	15	2

Total de Viviendas:	29
Tipos de Viviendas Particulares:	Rancho (79,3%), Casa (20,7%)
Promedio de Habitantes por Vivienda:	5,2
Promedio de Años de Estudio:	0,5
Con Partida de Nacimiento:	11,8%
Con Cédula de Identidad:	7,4%

Actividades Económicas

Caza y Pesca:	Sí realiza	Peces
Recolección:	Sí realiza	Cogollo de palma, Coco, Jata'í, Jakarati'á, Guembé, Otros
Artesanía:	Sí realiza	Takuapí, Guembepí, Madera
Población Económicamente Activa:		47 personas
Tasa de Actividad:		56,6%
Ocupación Principal:		Agricultor (100,0%)
Tipos de Cultivos por Vivienda:		Mandioca (86,2%), Maíz (82,8%), Poroto (82,8%), Sandía (82,8%), Batata (72,4%)

Servicios

Local Escolar (Escuela/Colegio):	Sí tiene
Centro o Puesto de Salud:	No tiene
Tipo de Luz en la Vivienda:	Lampium, vela, candil (42,3%), Fogón (42,3%), Lámpara (Kerosene, gas) (11,5%), Luz Eléctrica (3,8%)
Tipo de Agua en la Vivienda:	Pozo sin Bomba (46,2%), Tajamar, naciente (46,2%), Aljibe (7,7%)

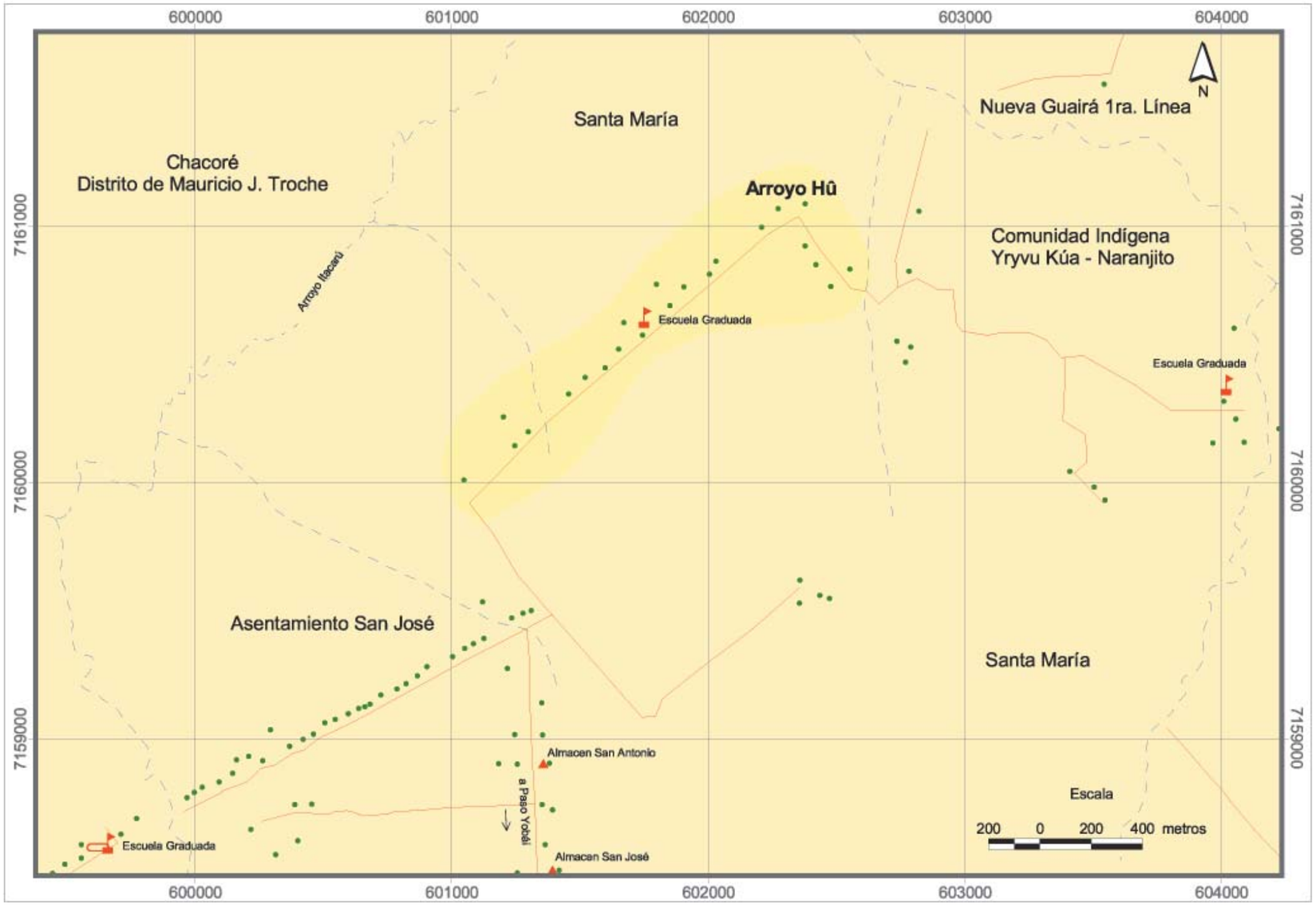

Ubicación en el País



Ubicación en el Departamento



Ubicación en el Distrito



Referencias

- Viviendas
- Escuela
- Iglesia
- Puesto de Salud
- Comercio y Servicio
- Cooperativa
- Cementerio
- Cancha de fútbol
- Antena
- Tanque de Agua
- Portón
- Puente
- Otras Referencias
- Hidrografía
- Vías asfaltadas
- Vías no asfaltadas
- Área aproximada de la Comunidad

Comunidad Vega Kue

Localización Geográfica

Departamento:	Guairá
Distrito:	Paso Yobai - Independencia
Área:	Rural

Distancias

De la Capital Departamental (Villarrica):	55 Kilómetros
De la Cabecera Distrital (Paso Yobai):	28 Kilómetros

Identificación Cultural - Jurídica

Familia Lingüística:	Guaraní
Etnia:	Mbyá (100,0%)
Lengua Hablada:	Mbyá (100,0%)
Personería Jurídica:	No tiene
Situación de laTierra:	Sin tierra propia (en trámite)

Condición Sociodemográfica

Población según grupos de edad

	Total	0-4	5-14	15-29	30-64	65 y más
Ambos Sexos	73	18	18	22	15	0
Varones	35	12	5	11	7	0
Mujeres	38	6	13	11	8	0

Total de Viviendas:	14
Tipos de Viviendas Particulares:	Rancho (85,7%), Casa (14,3%)
Promedio de Habitantes por Vivienda:	5,2
Promedio de Años de Estudio:	0,2
Con Partida de Nacimiento:	2,7%
Con Cédula de Identidad:	2,7%

Actividades Económicas

Caza y Pesca:	Sí realiza	Armadillo, Cerdo silvestre, Conejo, Peces, Lagarto, otros
Recolección:	Sí realiza	Cogollo de palma, Ñangapiry, Jakarati'á, Guembé, Miel silvestre, Otros
Artesanía:	Sí realiza	Takuapí, Guembepí, Madera, Barro, Totora, Otros
Población Económicamente Activa:		17 personas
Tasa de Actividad:		39,5%
Ocupación Principal:		Agricultor (94,1%), Peón agropecuario (5,9%)
Tipos de Cultivos por Vivienda:		Mandioca (92,9%), Maíz (78,6%), Batata (57,1%), Poroto (50,0%), Melón (21,4%)

Servicios

Local Escolar (Escuela/Colegio):	No tiene
Centro o Puesto de Salud:	No tiene
Tipo de Luz en la Vivienda:	Fogón (78,6%), Lampium, vela, candil (21,4%)
Tipo de Agua en la Vivienda:	Tajamar, naciente (57,1%) , Pozo sin Bomba (35,7%), Pozo con Bomba (7,1%)

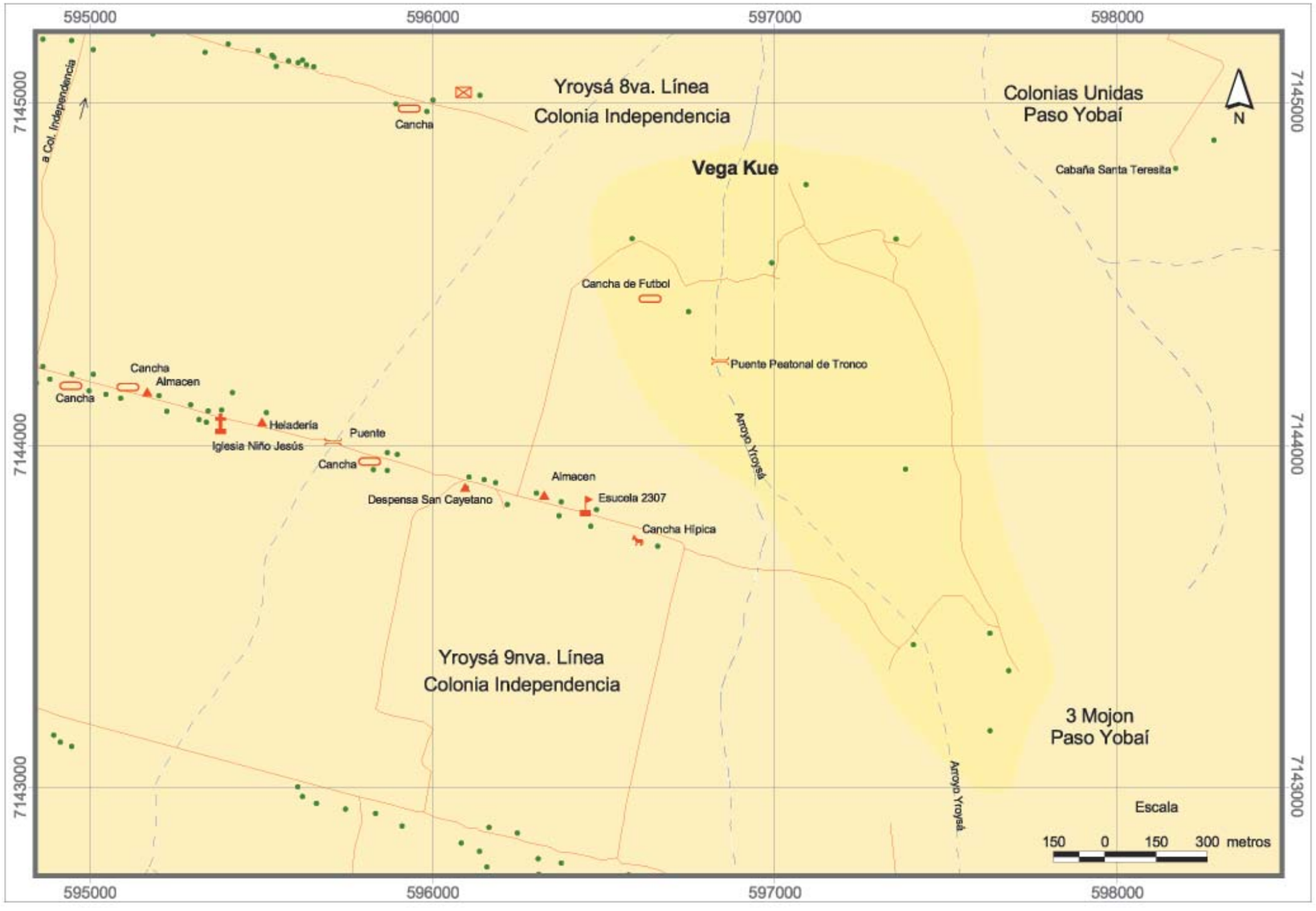

Ubicación en el País



Ubicación en el Departamento



Ubicación Distrital



Referencias

- Viviendas
- Escuela
- Iglesia
- Puesto de Salud
- Comercio y Servicio
- Cooperativa
- Cementerio
- Cancha de fútbol
- Antena
- Tanque de Agua
- Portón
- Puente
- Otras Referencias
- Hidrografía
- Vías asfaltadas
- Vías no asfaltadas
- Área aproximada de la Comunidad

Comunidad Santa Teresita

Localización Geográfica

Departamento:	Guairá
Distrito:	Paso Yobai
Área:	Rural

Distancias

De la Capital Departamental (Villarrica):	67 Kilómetros
De la Cabecera Distrital (Paso Yobai):	13 Kilómetros

Identificación Cultural - Jurídica

Familia Lingüística:	Guaraní
Etnia:	Mbyá (100,0%)
Lengua Hablada:	Mbyá (100,0%)
Personería Jurídica:	Sí tiene
Situación de laTierra:	Con tierra propia

Condición Sociodemográfica

Población según grupos de edad

	Total	0-4	5-14	15-29	30-64	65 y más
Ambos Sexos	435	88	154	105	80	8
Varones	227	44	77	57	45	4
Mujeres	208	44	77	48	35	4

Total de Viviendas:	68
Tipos de Viviendas Particulares:	Rancho (94,1%), Casa (2,9%), Galpón (2,9 %)
Promedio de Habitantes por Vivienda:	6,4
Promedio de Años de Estudio:	0,8
Con Partida de Nacimiento:	22,3%
Con Cédula de Identidad:	11,7%

Actividades Económicas

Caza y Pesca:	Sí realiza	Conejillos, Aves silvestres
Recolección:	Sí realiza	Cogollo de palma, Jakarati'á, Guembé, Miel silvestre, Guavirá, Otros
Artesanía:	Sí realiza	Takuapí, Guembepí, Madera, Otros
Población Económicamente Activa:		102 personas
Tasa de Actividad:		38,6%
Ocupación Principal:		Agricultor (82,1%), Peón agropecuario (10,5%), Trabajador agropecuario (3,2%), Personal doméstico (1,1%), Carbonero (1,1%)
Tipos de Cultivos por Vivienda:		Maíz (82,4%), Mandioca (80,9%), Poroto (72,1 %), Sandía (51,5%), Melón (48,5%)

Servicios

Local Escolar (Escuela/Colegio):	Sí tiene
Centro o Puesto de Salud:	No tiene
Tipo de Luz en la Vivienda:	Fogón (79,4%), Lampium, vela, candil (17,6%), Lámpara (Kerosene, gas) (2,9%)
Tipo de Agua en la Vivienda:	Tajamar, naciente (42,6%), Pozo con Bomba (20,6%), Pozo sin Bomba (20,6%), Aljibe (16,2%)

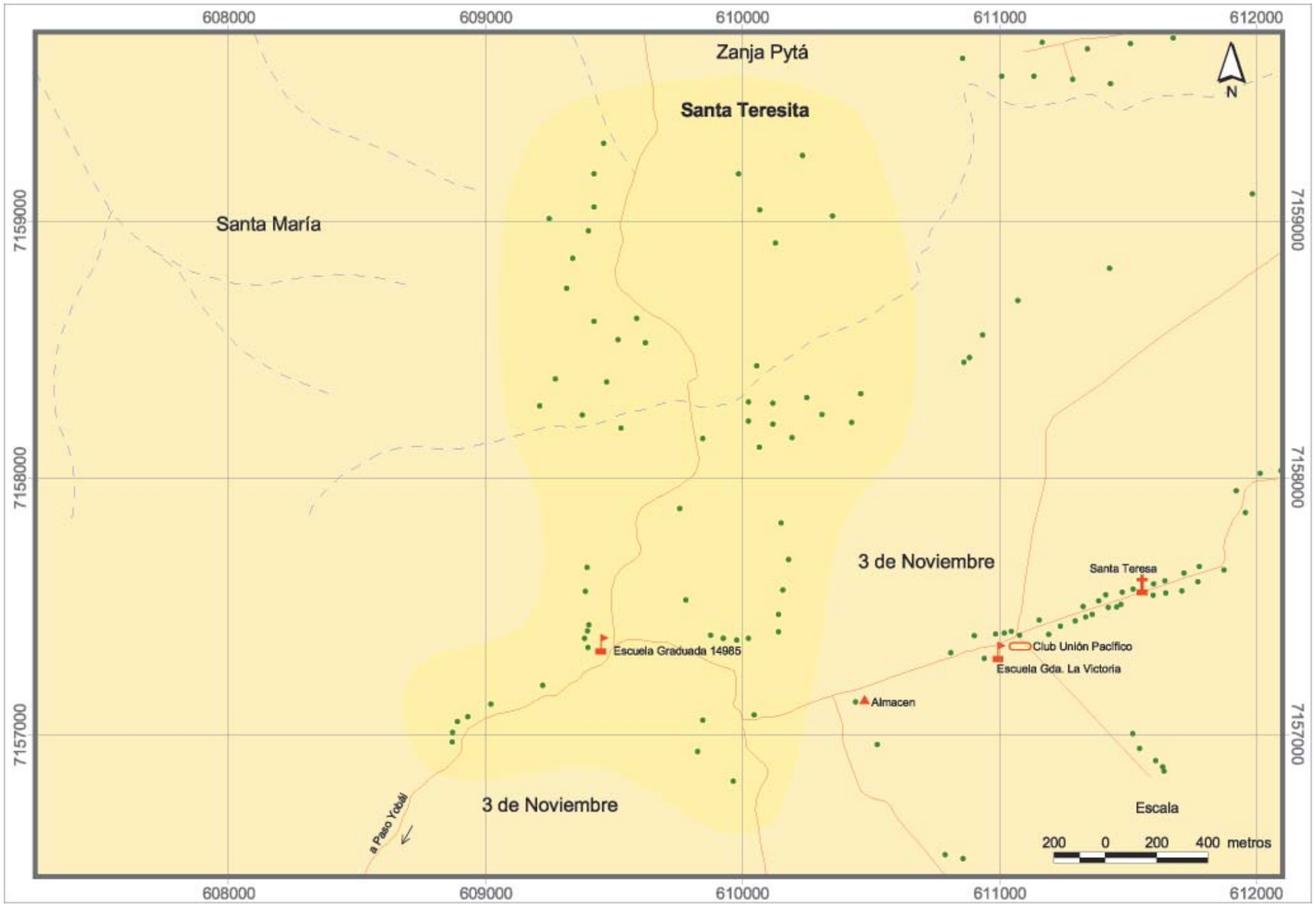

Ubicación en el País



Ubicación en el Departamento



Ubicación en el Distrito



Referencias

- Viviendas
- Escuela
- Iglesia
- Puesto de Salud
- Comercio y Servicio
- Cooperativa
- Cementerio
- Cancha de fútbol
- Antena
- Tanque de Agua
- Portón
- Puente
- Otras Referencias
- Hidrografía
- Vías asfaltadas
- Vías no asfaltadas
- Área aproximada de la Comunidad

Comunidad Yryvu Kua - Naranjito

Localización Geográfica

Departamento:	Guairá
Distrito:	Paso Yobai
Área:	Rural

Distancias

De la Capital Departamental (Villarrica):	61 Kilómetros
De la Cabecera Distrital (Paso Yobai):	8 Kilómetros

Identificación Cultural - Jurídica

Familia Lingüística:	Guaraní
Etnia:	Mbyá (91,9%), Avá-Guaraní (8,1%)
Lengua Habl ada:	Mbyá (88,9%), Avá-Guaraní (11,1%)
Personería Jurídica:	Sí tiene
Situación de laTierra:	Sin tierra propia (en trámite)

Condición Sociodemográfica

Población según grupos de edad

	Total	0-4	5-14	15-29	30-64	65 y más
Ambos Sexos	74	15	26	21	11	1
Varones	39	6	14	13	5	1
Mujeres	35	9	12	8	6	0

Total de Viviendas:	11
Tipos de Viviendas Particulares:	Rancho (81,8%), Casa (18,2%)
Promedio de Habitantes por Vivienda:	8,2
Promedio de Años de Estudio:	0,4
Con Partida de Nacimiento:	17,6%
Con Cédula de Identidad:	6,8%

Actividades Económicas

Caza y Pesca:	Sí realiza	Carpincho, Armadillo, Conejillo, Peces
Recolección:	Sí realiza	Jata'í, Jakarati'á, Miel silvestre, Guavirá
Artesanía:	No realiza	-

Población Económicamente Activa:	28 personas
Tasa de Actividad:	63,6%
Ocupación Principal:	Agricultor (100,0%)
Tipos de Cultivos por Vivienda:	Maíz (63,6%), Mandioca (63,6%), Poroto (54,5%), Sandía (36,4%), Batata (36,4%)

Servicios

Local Escolar (Escuela/Colegio):	Sí tiene
Centro o Puesto de Salud:	No tiene
Tipo de Luz en la Vivienda:	Fogón (100,0%)
Tipo de Agua en la Vivienda:	Aljibe (66,7%), Tajamar, naciente (33,3%)

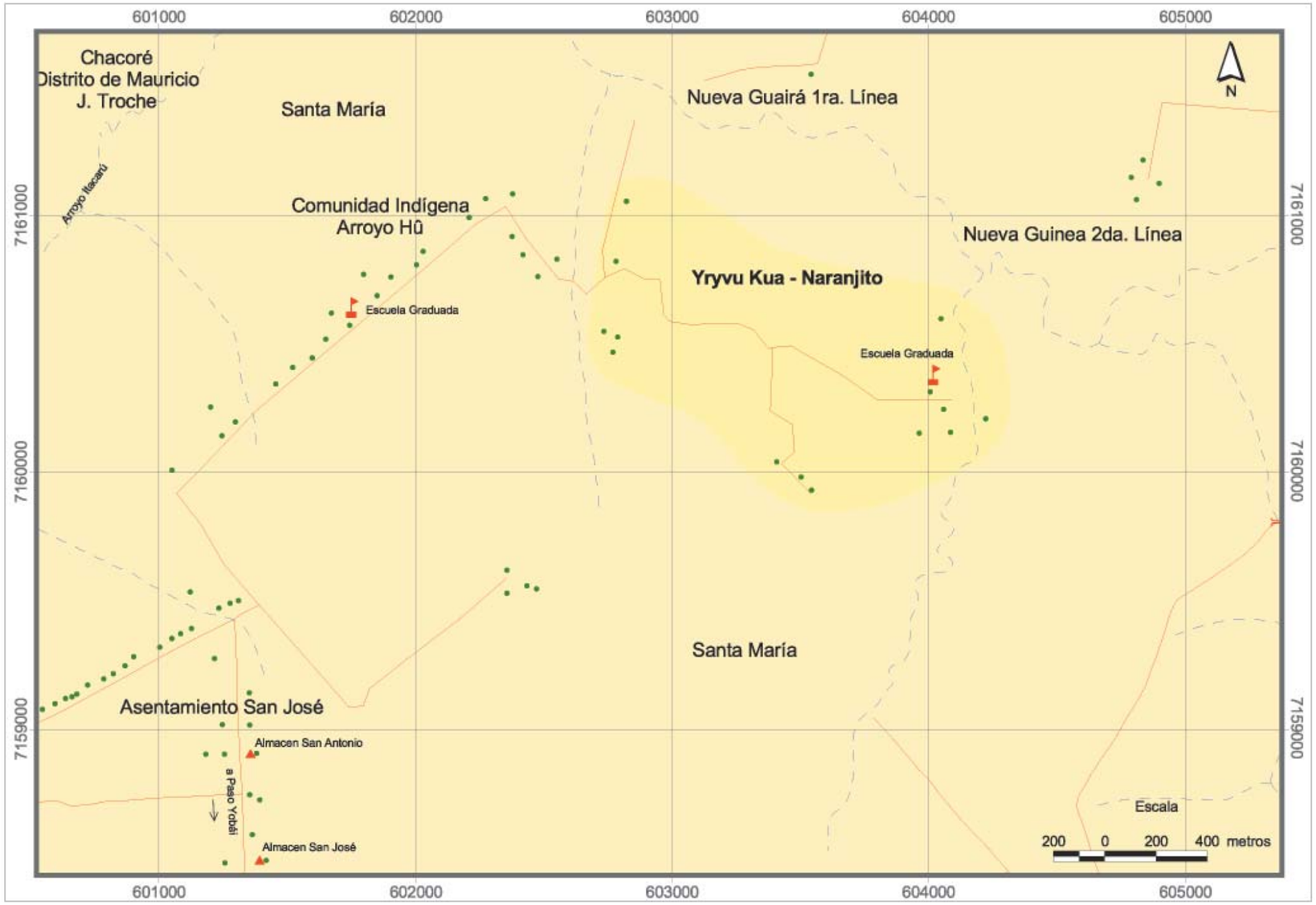

Ubicación en el País



Ubicación en el Departamento



Ubicación en el Distrito



Referencias

- Viviendas
- Escuela
- Iglesia
- Puesto de Salud
- Comercio y Servicio
- Cooperativa
- Cementerio
- Cancha de fútbol
- Antena
- Tanque de Agua
- Portón
- Puente
- Otras Referencias
- Hidrografía
- Vías asfaltadas
- Vías no asfaltadas
- Área aproximada de la Comunidad

Comunidad Isla Hû

Localización Geográfica

Departamento:	Guairá
Distrito:	Paso Yobai
Área:	Rural

Distancias

De la Capital Departamental (Villarrica):	86 Kilómetros
De la Cabecera Distrital (Paso Yobai):	33 Kilómetros

Identificación Cultural - Jurídica

Familia Lingüística:	Guaraní
Etnia:	Mbyá (100,0%)
Lengua Hablada:	Mbyá (100,0%)
Personería Jurídica:	Sí tiene
Situación de laTierra:	Con tierra propia

Condición Sociodemográfica

Población según grupos de edad

	Total	0-4	5-14	15-29	30-64	65 y más
Ambos Sexos	99	20	34	18	20	7
Varones	55	10	19	11	12	3
Mujeres	44	10	15	7	8	4

Total de Viviendas:	17
Tipos de Viviendas Particulares:	Rancho (100,0%)
Promedio de Habitantes por Vivienda:	5,8
Promedio de Años de Estudio:	0,6
Con Partida de Nacimiento:	11,1%
Con Cédula de Identidad:	7,1%

Actividades Económicas

Caza y Pesca:	Sí realiza	Armadillo, Peces
Recolección:	Sí realiza	Cogollo de palma, Coco, Jakarati'á, Guembé, Guavirá, Otros
Artesanía:	Sí realiza	Takuapí, Guembepí, Madera, Totora, Otros
Población Económicamente Activa:		47 personas
Tasa de Actividad:		75,8%
Ocupación Principal:		Agricultor (93,6%), Peón agropecuario (6,4%)
Tipos de Cultivos por Vivienda:		Maíz (100,0%), Mandioca (94,1%), Poroto (76,5%), Sandía (58,8%), Habilla (58,8%)

Servicios

Local Escolar (Escuela/Colegio):	Sí tiene
Centro o Puesto de Salud:	No tiene
Tipo de Luz en la Vivienda:	Fogón (88,2%), Lampium, vela, candil (11,8%)
Tipo de Agua en la Vivienda:	Pozo sin Bomba (52,9%), Tajamar, naciente (29,4%), Aljibe (11,8%), Corposana (5,9%)

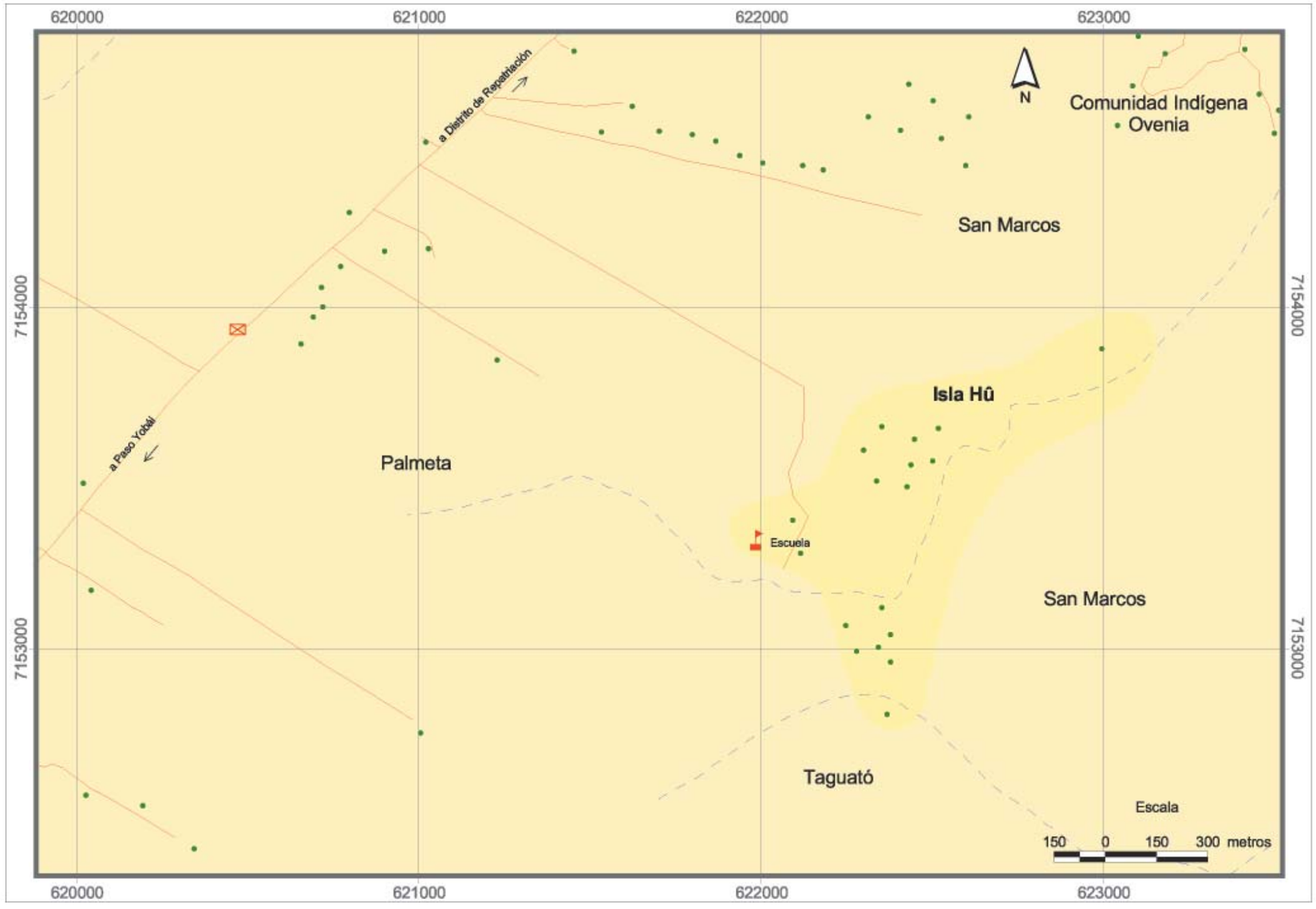

Ubicación en el País



Ubicación en el Departamento



Ubicación en el Distrito



Referencias

- Viviendas
- Escuela
- Iglesia
- Puesto de Salud
- Comercio y Servicio
- Cooperativa
- Cementerio
- Cancha de fútbol
- Antena
- Tanque de Agua
- Portón
- Puente
- Otras Referencias
- Hidrografía
- Vías asfaltadas
- Vías no asfaltadas
- Área aproximada de la Comunidad

Comunidad Ovenia

Localización Geográfica

Departamento:	Guairá
Distrito:	Paso Yobai
Área:	Rural

Distancias

De la Capital Departamental (Villarrica):	93 Kilómetros
De la Cabecera Distrital (Paso Yobai):	40 Kilómetros

Identificación Cultural - Jurídica

Familia Lingüística:	Guaraní
Etnia:	Mbyá (100,0%)
Lengua Hablada:	Mbyá (100,0%)
Personería Jurídica:	Sí tiene
Situación de laTierra:	Sin tierra propia (en trámite)

Condición Sociodemográfica

Población según grupos de edad

	Total	0-4	5-14	15-29	30-64	65 y más
Ambos Sexos	106	23	43	17	22	1
Varones	51	7	23	9	12	0
Mujeres	55	16	20	8	10	1

Total de Viviendas:	24
Tipos de Viviendas Particulares:	Rancho (62,5%), Casa (37,5%)
Promedio de Habitantes por Vivienda:	6,2
Promedio de Años de Estudio:	0,8
Con Partida de Nacimiento:	39,6%
Con Cédula de Identidad:	28,3%

Actividades Económicas

Caza y Pesca:	Sí realiza	Armadillo, Conejillo, Peces, Aves silvestres, Mono
Recolección:	Sí realiza	Cogollo de palma, Ñangapiry,Jakarati'á, Guembé, Miel silvestre, Otros
Artesanía:	Sí realiza	Takuapí, Guembepí, Madera, Totora
Población Económicamente Activa:		39 personas
Tasa de Actividad:		67,2%
Ocupación Principal:		Agricultor (97,4%), Peón agropecuario (2,6%)
Tipos de Cultivos por Vivienda:		Mandioca (54,2%), Maíz (50,0%), Poroto (45,8%), Sandía (41,7%), Melón (41,7%)

Servicios

Local Escolar (Escuela/Colegio):	Sí tiene
Centro o Puesto de Salud:	No tiene
Tipo de Luz en la Vivienda:	Fogón (88,2%), Lampium, vela, candil (11,8%)
Tipo de Agua en la Vivienda:	Pozo sin Bomba (47,1%), Tajamar, naciente (17,6%), Otro (35,3%)

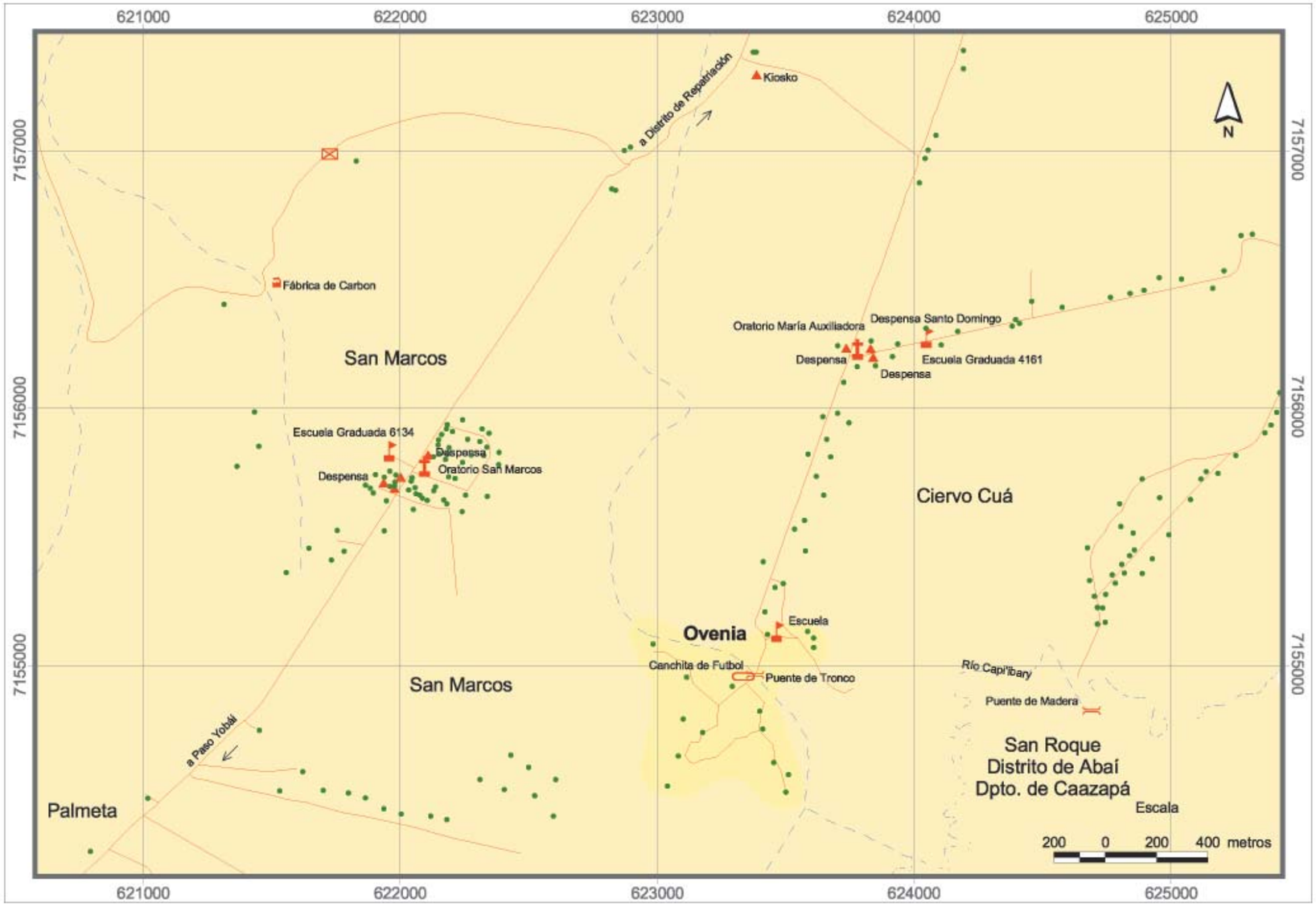

Ubicación en el País



Ubicación en el Departamento



Ubicación en el Distrito

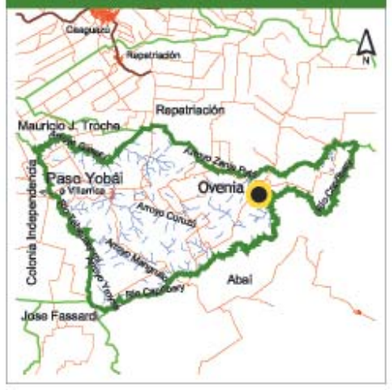

Referencias

- Viviendas
- Escuela
- Iglesia
- Puesto de Salud
- Comercio y Servicio
- Cooperativa
- Cementerio
- Cancha de fútbol
- Antena
- Tanque de Agua
- Portón
- Puente
- Otras Referencias
- Hidrografía
- Vías asfaltadas
- Vías no asfaltadas
- Área aproximada de la Comunidad

Comunidad Nance

Localización Geográfica

Departamento:	Guairá
Distrito:	Paso Yobai
Área:	Rural

Distancias

De la Capital Departamental (Villarrica):	61 Kilómetros
De la Cabecera Distrital (Paso Yobai):	11 Kilómetros

Identificación Cultural - Jurídica

Familia Lingüística:	Guaraní
Etnia:	Mbyá (98,9%), Avá-Guaraní (1,1%)
Lengua Hablada:	Mbyá (100,0%)
Personería Jurídica:	No tiene
Situación de laTierra:	Sin tierra propia (en trámite)

Condición Sociodemográfica

Población según grupos de edad

	Total	0-4	5-14	15-29	30-64	65 y más
Ambos Sexos	95	16	31	26	21	1
Varones	53	8	13	16	15	1
Mujeres	42	8	18	10	6	0

Total de Viviendas:	13
Tipos de Viviendas Particulares:	Rancho (84,6%), Casa (7,7%), Temporal (7,7%)
Promedio de Habitantes por Vivienda:	7,3
Promedio de Años de Estudio:	0,3
Con Partida de Nacimiento:	12,6%
Con Cédula de Identidad:	11,6%

Actividades Económicas

Caza y Pesca:	Sí realiza	Mono
Recolección:	No realiza	-
Artesanía:	Sí realiza	Takuapí, Guembepí, Madera
Población Económicamente Activa:		39 personas
Tasa de Actividad:		65,0%
Ocupación Principal:		Peón agropecuario (73,7%), Lavandero y planchador manual (15,8%), Agricultor (7,9%), Personal doméstico (2,6%)
Tipos de Cultivos por Vivienda:		Maíz (46,2%), Poroto (46,2%), Mandioca (30,8%), Sandía (23,1%), Batata (15,4%)

Servicios

Local Escolar (Escuela/Colegio):	No tiene
Centro o Puesto de Salud:	No tiene
Tipo de Luz en la Vivienda:	Fogón (92,3%), Lampium, vela, candil (7,7%)
Tipo de Agua en la Vivienda:	Tajamar, naciente (69,2%), Pozo con Bomba (15,4%), Pozo sin Bomba (15,4%)

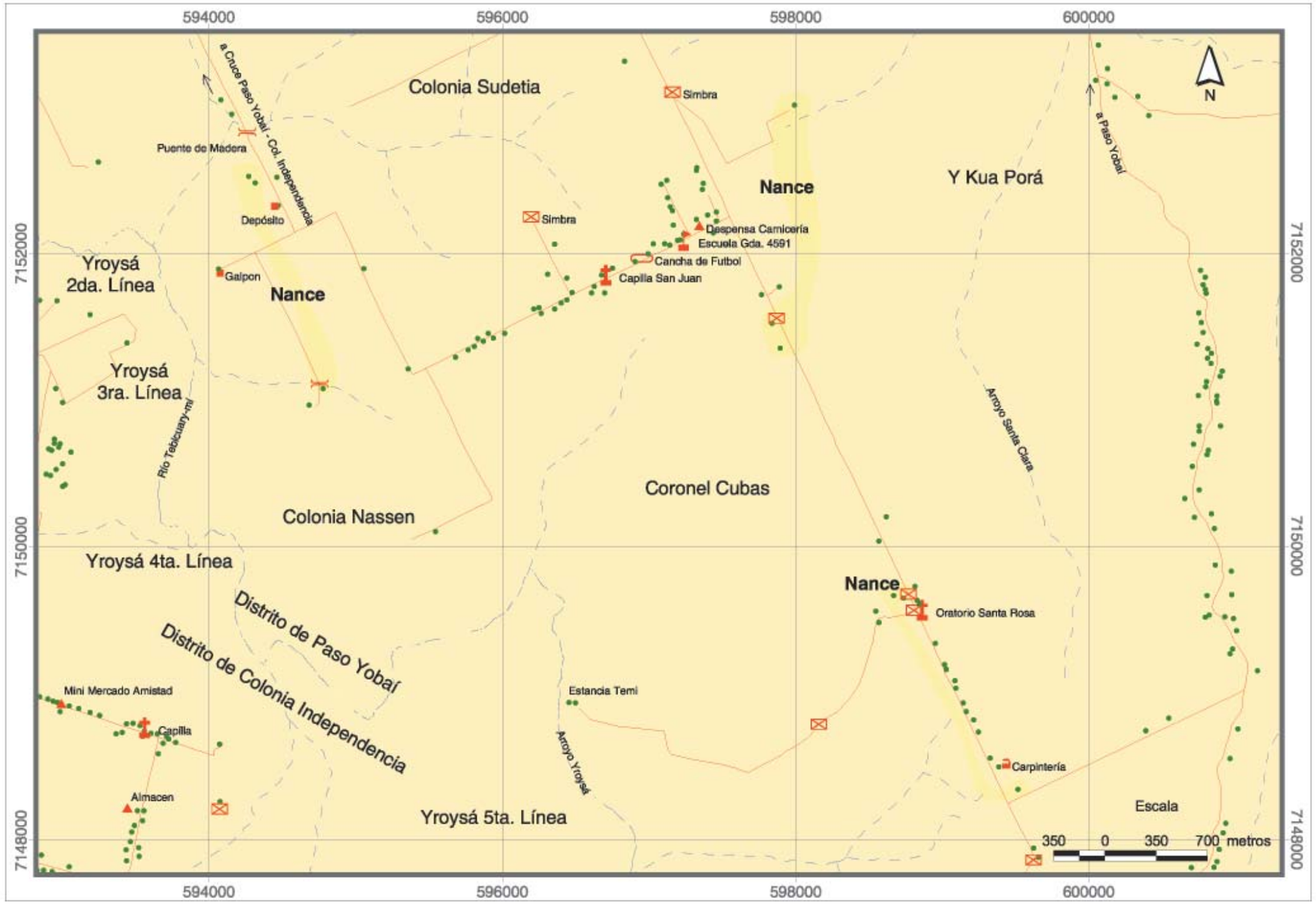

Ubicación en el País



Ubicación en el Departamento



Ubicación en el Distrito

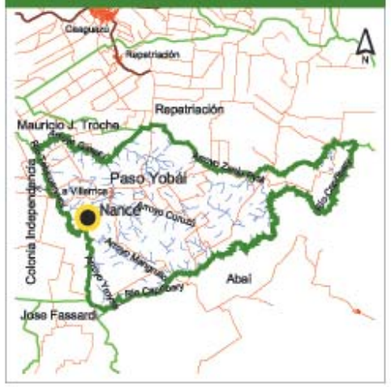

Referencias

- Viviendas
- Escuela
- Iglesia
- Puesto de Salud
- Comercio y Servicio
- Cooperativa
- Cementerio
- Cancha de fútbol
- Antena
- Tanque de Agua
- Portón
- Puente
- Otras Referencias
- Hidrografía
- Vías asfaltadas
- Vías no asfaltadas
- Área aproximada de la Comunidad

Comunidad Rancho Kuña

Localización Geográfica

Departamento:	Guairá
Distrito:	Paso Yobai
Área:	Rural

Distancias

De la Capital Departamental (Villarrica):	47 Kilómetros
De la Cabecera Distrital (Paso Yobai):	6 Kilómetros

Identificación Cultural - Jurídica

Familia Lingüística:	Guaraní
Etnia:	Mbyá (100,0%)
Lengua Hablada:	Mbyá (100,0%)
Personería Jurídica:	Sí tiene
Situación de laTierra:	Sin tierra propia (en trámite)

Condición Sociodemográfica

Población según grupos de edad

	Total	0-4	5-14	15-29	30-64	65 y más
Ambos Sexos	38	8	14	8	7	1
Varones	21	5	7	4	4	1
Mujeres	17	3	7	4	3	0

Total de Viviendas:	4
Tipos de Viviendas Particulares:	Rancho (75,0%), Casa (25,0%)
Promedio de Habitantes por Vivienda:	9,5
Promedio de Años de Estudio:	1,3
Con Partida de Nacimiento:	26,3%
Con Cédula de Identidad:	26,3%

Actividades Económicas

Caza y Pesca:	No realiza	-
Recolección:	Sí realiza	Cogollo de palma, Jakarati'á, Guembé, Miel silvestre, Guavirá, Otros
Artesanía:	Sí realiza	Hoja de palma, Takuapí, Guembepí, Madera, Barro, Otros
Población Económicamente Activa:		9 personas
Tasa de Actividad:		40,9%
Ocupación Principal:		Agricultor (66,7%), Peón agropecuario (22,2%), Artesano de la madera (11,1%)
Tipos de Cultivos por Vivienda:		Mandioca (75,0%), Maíz (75,0%), Poroto (75,0%), Habilla (75,0%), Batata (50,0%)

Servicios

Local Escolar (Escuela/Colegio):	No tiene
Centro o Puesto de Salud:	No tiene
Tipo de Luz en la Vivienda:	Fogón (50,0%), Lámpara (Kerosene, gas) (25,0%), Lampium, vela, candil (25,0%)
Tipo de Agua en la Vivienda:	Pozo sin Bomba (50,0%), Tajamar, naciente (50,0%)

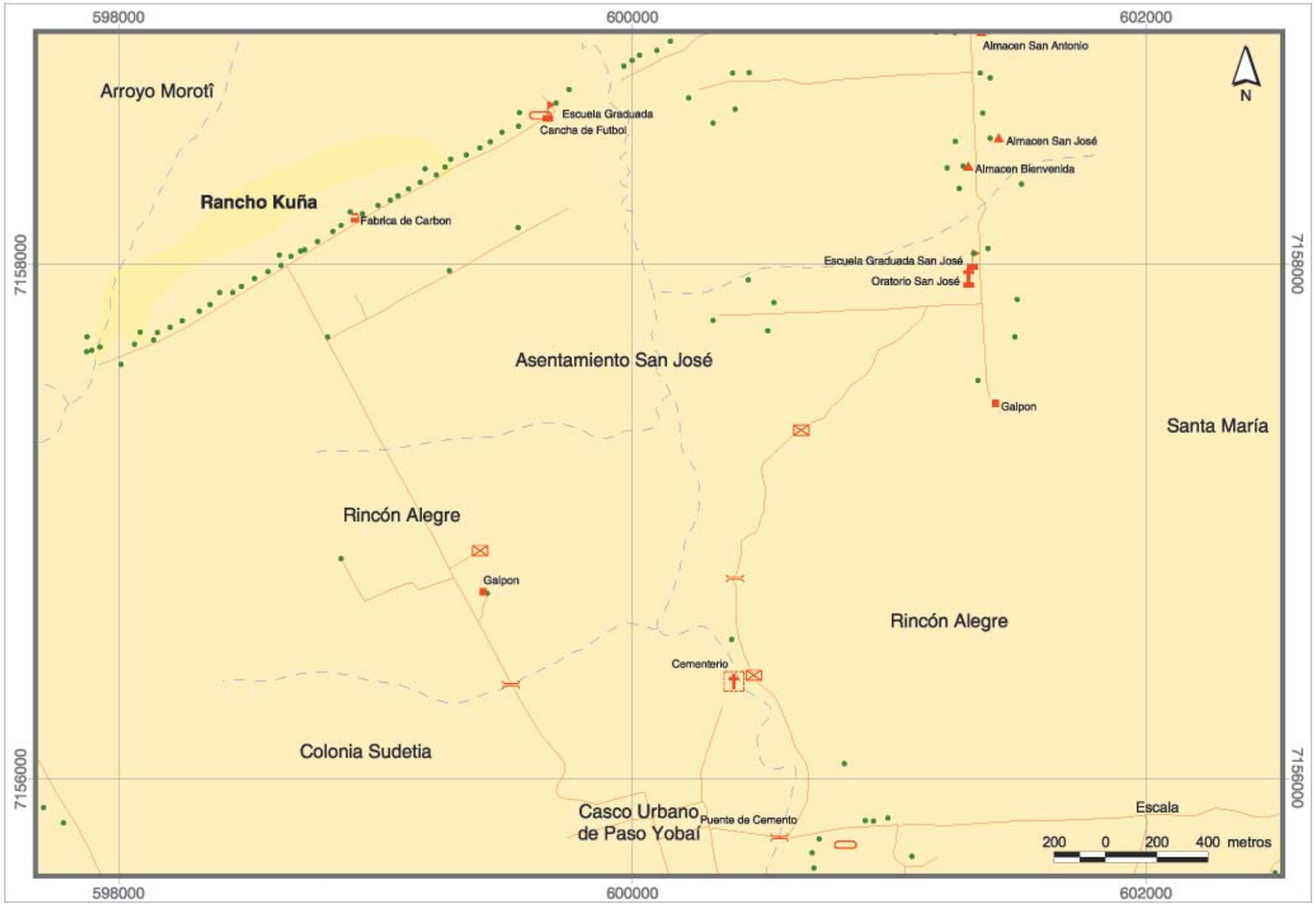

Ubicación en el País



Ubicación en el Departamento



Ubicación en el Distrito

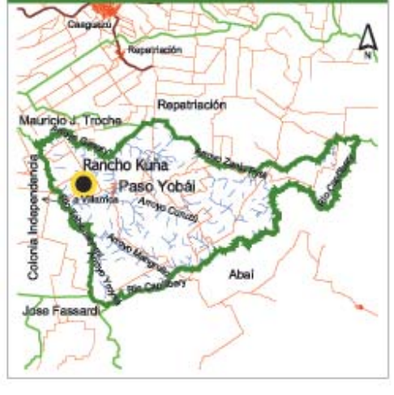

Referencias

- Viviendas
- Escuela
- Iglesia
- Puesto de Salud
- Comercio y Servicio
- Cooperativa
- Cementerio
- Cancha de fútbol
- Antena
- Tanque de Agua
- Portón
- Puente
- Otras Referencias
- Hidrografía
- Vías asfaltadas
- Vías no asfaltadas
- Área aproximada de la Comunidad

Comunidad Ka'aguy Pa'û

Localización Geográfica

Departamento:	Caaguazú
Distrito:	Caaguazú
Área:	Rural

Distancias

De la Capital Departamental (Coronel Oviedo):	72 Kilómetros
De la Cabecera Distrital (Caaguazú):	26 Kilómetros

Identificación Cultural - Jurídica

Familia Lingüística:	Guaraní
Etnia:	Mbyá (100,0%)
Lengua Hablada:	Mbyá (100,0%)
Personería Jurídica:	No tiene
Situación de la Tierra:	Sin tierra propia (en trámite)

Condición Sociodemográfica

Población según grupos de edad

	Total	0-4	5-14	15-29	30-64	65 y más
Ambos Sexos	41	6	15	6	11	3
Varones	22	4	8	4	5	1
Mujeres	19	2	7	2	6	2

Total de Viviendas:	6
Tipos de Viviendas Particulares:	Rancho (83,3%), Casa (16,7%)
Promedio de Habitantes por Vivienda:	6,8
Promedio de Años de Estudio:	0,5
Con Partida de Nacimiento:	12,2%
Con Cédula de Identidad:	9,8%

Actividades Económicas

Caza y Pesca:	Sí realiza	Armadillo, Peces, Lagarto, Venado
Recolección:	Sí realiza	Jakarati'á, Guembé, Miel silvestre, Guavirá, Guavijú
Artesanía:	Sí realiza	Takuara, Takuapí, Guembepí, Madera
Población Económicamente Activa:		18 personas
Tasa de Actividad:		66,7%
Ocupación Principal:		Agricultor (55,6%), Peón agropecuario (44,4%)
Tipos de Cultivos por Vivienda:		Maíz (66,7%), Mandioca (66,7%), Poroto (66,7%), Batata (16,7%), Habilla (16,7%)

Servicios

Local Escolar (Escuela/Colegio):	No tiene
Centro o Puesto de Salud:	No tiene
Tipo de Luz en la Vivienda:	Fogón (66,7%), Lampium, vela, candil (33,3%)
Tipo de Agua en la Vivienda:	Tajamar, naciente (66,7%), Pozo con Bomba (33,3%)

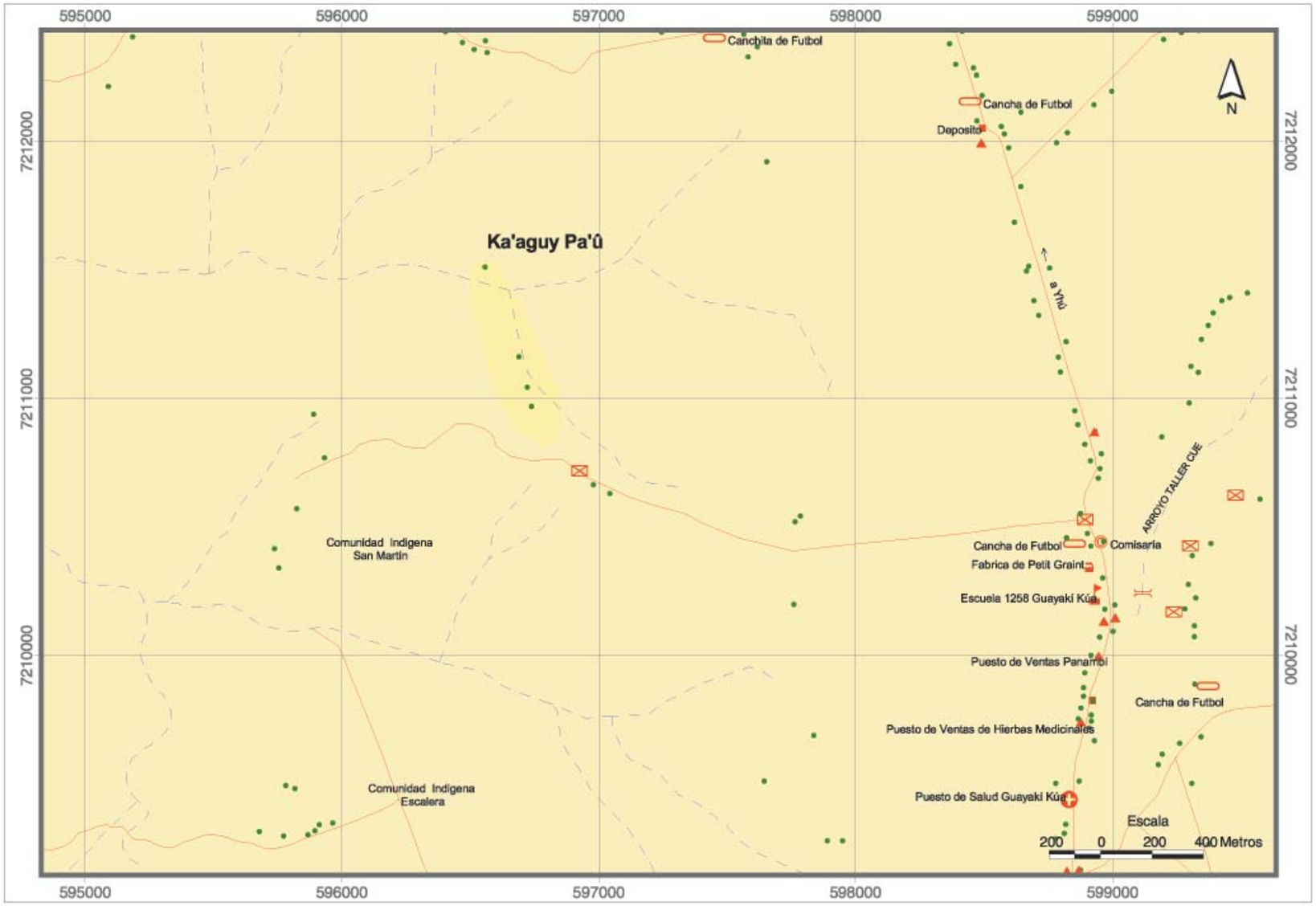

Ubicación en el País



Ubicación en el Departamento



Ubicación en el Distrito



Referencias

- Viviendas
- Escuela
- Iglesia
- Puesto de Salud
- Comercio y Servicio
- Cooperativa
- Cementerio
- Cancha de fútbol
- Antena
- Tanque de Agua
- Portón
- Puente
- Otras Referencias
- Hidrografía
- Vías asfaltadas
- Vías no asfaltadas
- Área aproximada de la Comunidad

Comunidad Escalera

Localización Geográfica

Departamento:	Caaguazú
Distrito:	Caaguazú
Área:	Rural

Distancias

De la Capital Departamental (Coronel Oviedo):	70 Kilómetros
De la Cabecera Distrital (Caaguazú):	24 Kilómetros

Identificación Cultural - Jurídica

Familia Lingüística:	Guaraní
Etnia:	Mbyá (100,0%)
Lengua Hablada:	Mbyá (100,0%)
Personería Jurídica:	Sí tiene
Situación de la Tierra:	Sin tierra propia (en trámite)

Condición Sociodemográfica

Población según grupos de edad

	Total	0-4	5-14	15-29	30-64	65 y más
Ambos Sexos	50	6	21	11	10	2
Varones	25	3	8	8	5	1
Mujeres	25	3	13	3	5	1

Total de Viviendas:	8
Tipos de Viviendas Particulares:	Rancho (87,5%), Casa (12,5%)
Promedio de Habitantes por Vivienda:	7,1
Promedio de Años de Estudio:	0,3
Con Partida de Nacimiento:	36,0%
Con Cédula de Identidad:	36,0%

Actividades Económicas

Caza y Pesca:	Sí realiza	Armadillo, Peces, Lagarto
Recolección:	Sí realiza	Coco, Jakarati'á, Guembé, Miel silvestre, Guavirá
Artesanía:	Sí realiza	Takuara, Takuapí, Guembepí
Población Económicamente Activa:		21 personas
Tasa de Actividad:		70,0%
Ocupación Principal:		Agricultor (100,0%)
Tipos de Cultivos por Vivienda:		Maíz (87,5%), Mandioca (87,5%), Poroto (87,5%), Habilla (87,5%), Maní (25,0%)

Servicios

Local Escolar (Escuela/Colegio):	No tiene
Centro o Puesto de Salud:	No tiene
Tipo de Luz en la Vivienda:	Lampium, vela, candil (100,0%)
Tipo de Agua en la Vivienda:	Tajamar, naciente (100,0%)

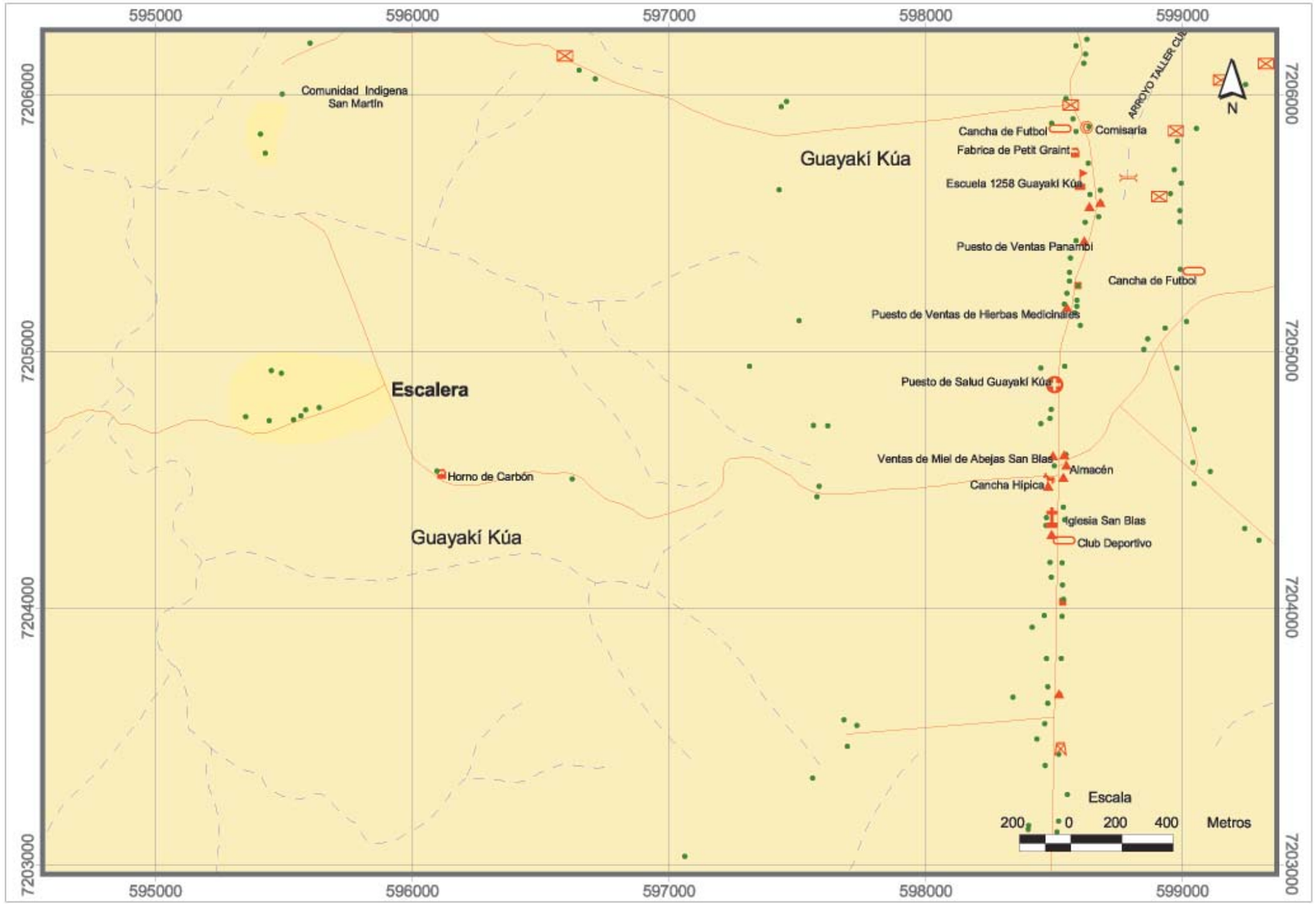

Ubicación en el País



Ubicación en el Departamento



Ubicación en el Distrito

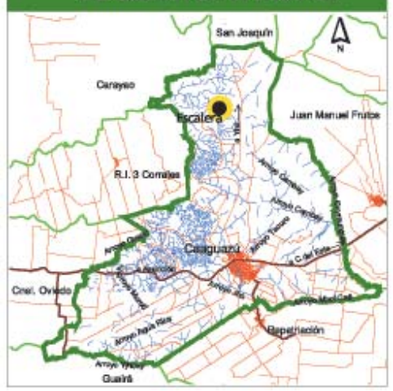

Referencias

- Viviendas
- Escuela
- Iglesia
- Puesto de Salud
- Comercio y Servicio
- Cooperativa
- Cementerio
- Cancha de fútbol
- Antena
- Tanque de Agua
- Portón
- Puente
- Otras Referencias
- Hidrografía
- Vías asfaltadas
- Vías no asfaltadas
- Área aproximada de la Comunidad

Comunidad Kambay

Localización Geográfica

Departamento:	Caaguazú
Distrito:	Caaguazú
Área:	Rural

Distancias

De la Capital Departamental (Coronel Oviedo):	62 Kilómetros
De la Cabecera Distrital (Caaguazú):	16 Kilómetros

Identificación Cultural - Jurídica

Familia Lingüística:	Guaraní
Etnia:	Mbyá (100,0%)
Lengua Hablada:	Mbyá (100,0%)
Personería Jurídica:	Sí tiene
Situación de la Tierra:	Sin tierra propia (en trámite)

Condición Sociodemográfica

Población según grupos de edad

	Total	0-4	5-14	15-29	30-64	65 y más
Ambos Sexos	72	16	19	20	14	3
Varones	38	9	11	10	7	1
Mujeres	34	7	8	10	7	2

Total de Viviendas:	23
Tipos de Viviendas Particulares:	Rancho (82,6%), Casa (13,0%), Galpón(4,3%)
Promedio de Habitantes por Vivienda:	3,6
Promedio de Años de Estudio:	1,2
Con Partida de Nacimiento:	8,3%
Con Cédula de Identidad:	6,9%

Actividades Económicas

Caza y Pesca:	Sí realiza	Armadillo, Peces, Lagarto, Aves silvestres, Oso hormiguero
Recolección:	Sí realiza	Coco, Jata'í, Jakarati'á, Guembé, Miel silvestre, Otros
Artesanía:	Sí realiza	Hoja de palma, Takuara, Takuapí, Guembepí, Madera, Otros
Población Económicamente Activa:		34 personas
Tasa de Actividad:		77,3%
Ocupación Principal:		Agricultor (93,5%), Vendedor ambulante (6,5%)
Tipos de Cultivos por Vivienda:		Maíz (65,2%), Mandioca (65,2%), Poroto (60,9%), Habilla (39,1%), Sandía (34,8%)

Servicios

Local Escolar (Escuela/Colegio):	Sí tiene
Centro o Puesto de Salud:	No tiene
Tipo de Luz en la Vivienda:	Lampium, vela, candil (75,0%), Fogón (25,0%)
Tipo de Agua en la Vivienda:	Tajamar, naciente (75,0%), Pozo sin Bomba (25,0%)

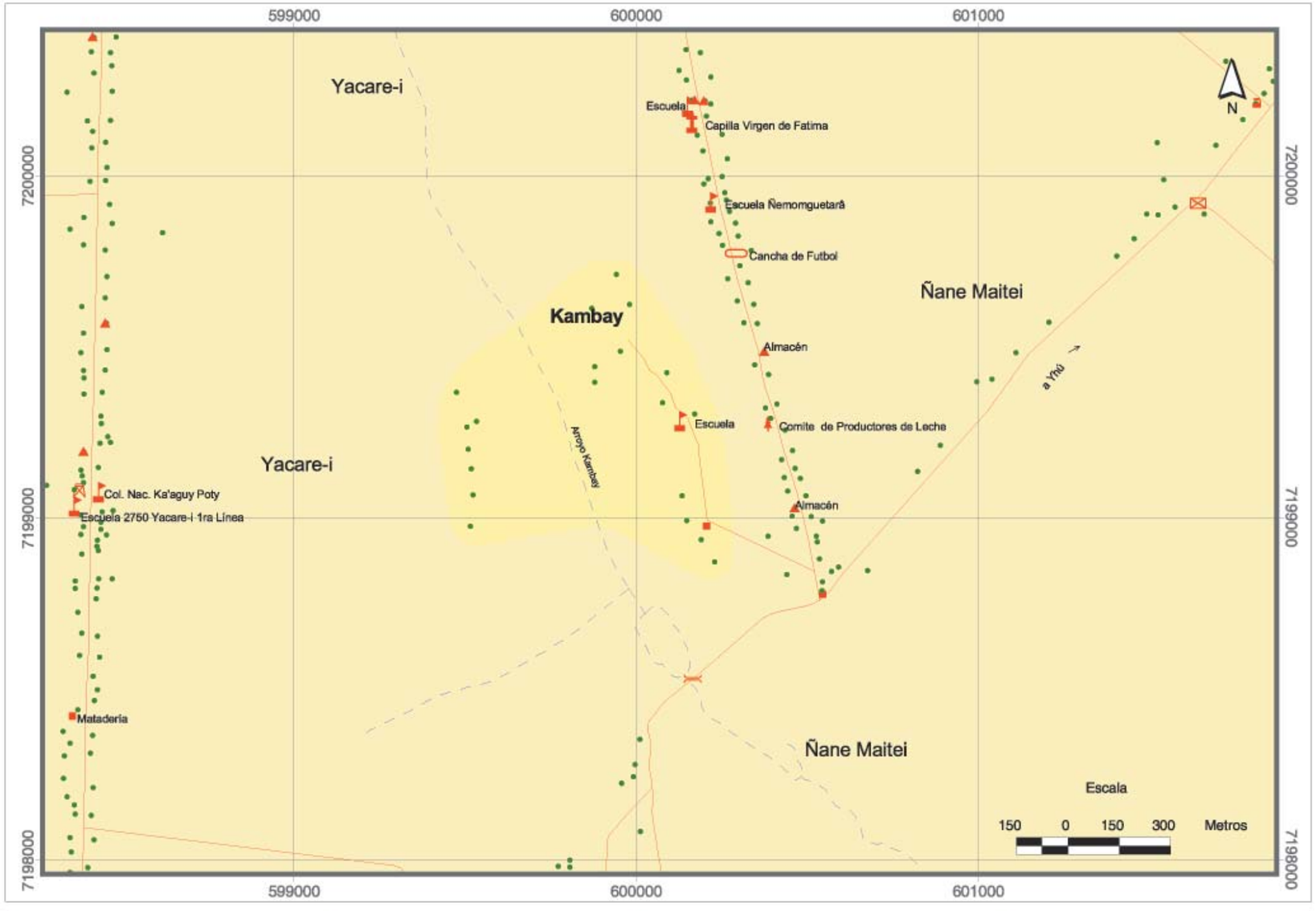

Ubicación en el País



Ubicación en el Departamento



Ubicación en el Distrito

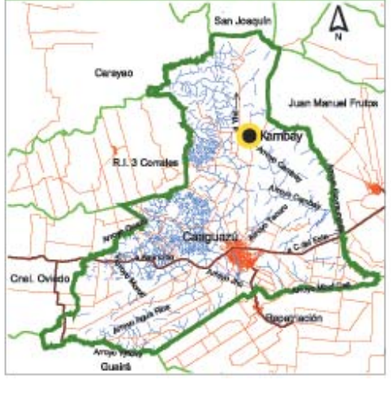

Referencias

- Viviendas
- Escuela
- Iglesia
- Puesto de Salud
- Comercio y Servicio
- Cooperativa
- Cementerio
- Cancha de fútbol
- Antena
- Tanque de Agua
- Portón
- Puente
- Otras Referencias
- Hidrografía
- Vías asfaltadas
- Vías no asfaltadas
- Área aproximada de la Comunidad

Comunidad San Martín

Localización Geográfica

Departamento:	Caaguazú
Distrito:	Caaguazú
Área:	Rural

Distancias

De la Capital Departamental (Coronel Oviedo):	73 Kilómetros
De la Cabecera Distrital (Caaguazú):	27 Kilómetros

Identificación Cultural - Jurídica

Familia Lingüística:	Guaraní
Etnia:	Mbyá (100,0%)
Lengua Hablada:	Mbyá (100,0%)
Personería Jurídica:	No tiene
Situación de la Tierra:	Sin tierra propia (en trámite)

Condición Sociodemográfica

Población según grupos de edad

	Total	0-4	5-14	15-29	30-64	65 y más
Ambos Sexos	29	6	11	6	6	0
Varones	17	5	5	3	4	0
Mujeres	12	1	6	3	2	0

Total de Viviendas:	6
Tipos de Viviendas Particulares:	Rancho (66,7%), Casa (33,3%)
Promedio de Habitantes por Vivienda:	5,8
Promedio de Años de Estudio:	0,1
Con Partida de Nacimiento:	48,3%
Con Cédula de Identidad:	24,1%

Actividades Económicas

Caza y Pesca:	Sí realiza	Armadillo, Peces, Lagarto, Coatí, Oso hormiguero
Recolección:	Sí realiza	Coco, Jata'í, Jakarati'á, Guembé, Miel silvestre, Otros
Artesanía:	Sí realiza	Takuara, Takuapí, Guembepí, Pluma, Madera, Otros

Población Económicamente Activa:	16 personas
Tasa de Actividad:	100,0%
Ocupación Principal:	Agricultor (100,0%)
Tipos de Cultivos por Vivienda:	Maíz (83,3%), Mandioca (83,3%), Poroto (83,3%), Batata (66,7%), Habilla (33,3%)

Servicios

Local Escolar (Escuela/Colegio):	No tiene
Centro o Puesto de Salud:	No tiene
Tipo de Luz en la Vivienda:	Fogón (100,0%)
Tipo de Agua en la Vivienda:	Tajamar, naciente (100,0%)

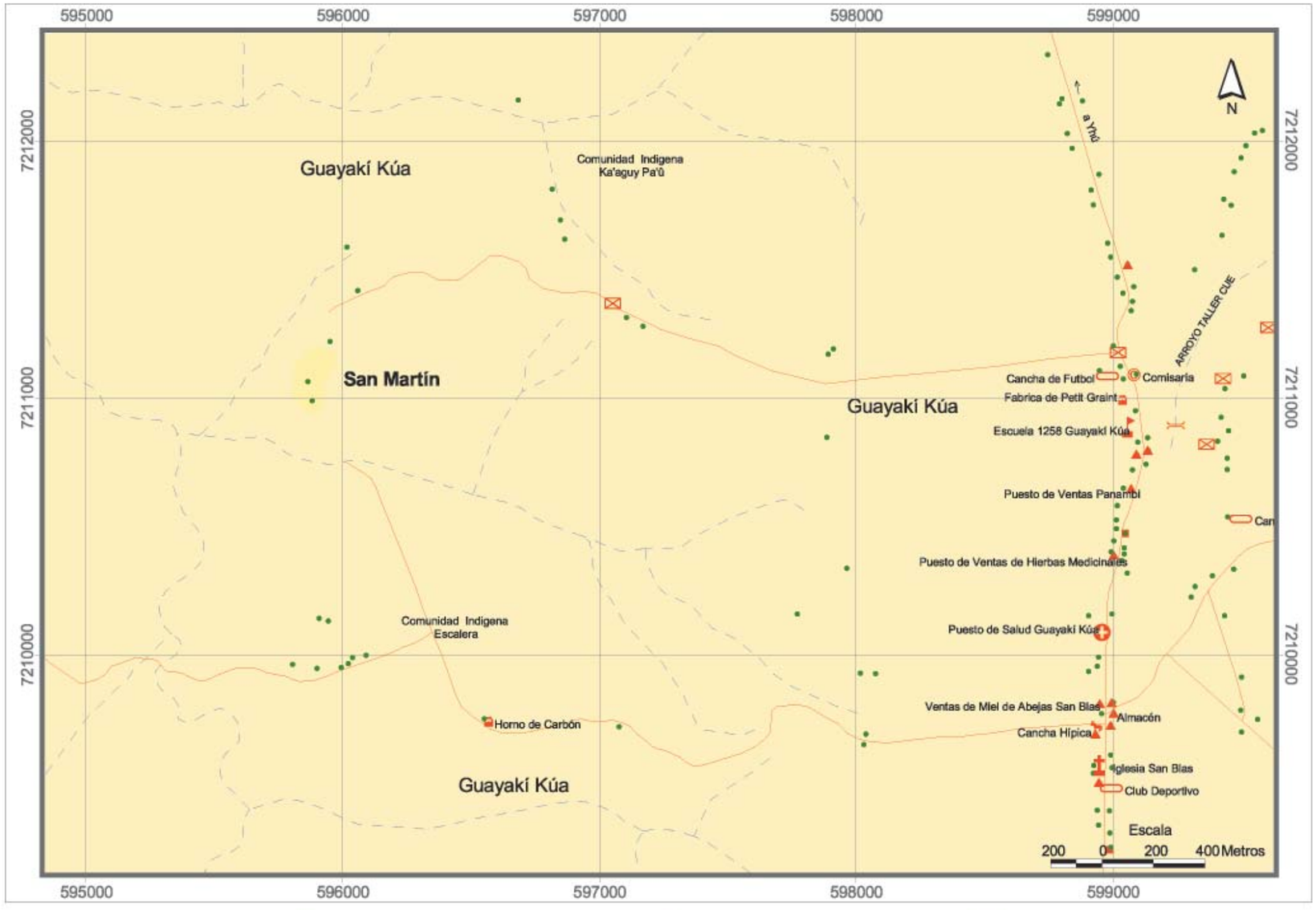

Ubicación en el País



Ubicación en el Departamento



Ubicación en el Distrito

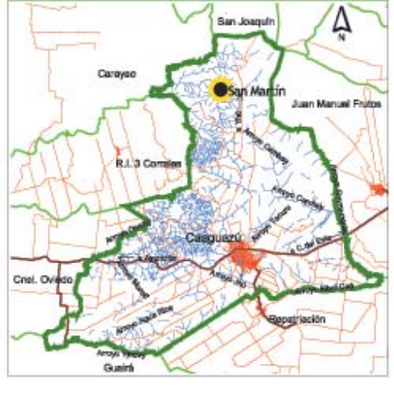

Referencias

- Viviendas
- Escuela
- Iglesia
- Puesto de Salud
- Comercio y Servicio
- Cooperativa
- Cementerio
- Cancha de fútbol
- Antena
- Tanque de Agua
- Portón
- Puente
- Otras Referencias
- Hidrografía
- Vías asfaltadas
- Vías no asfaltadas
- Área aproximada de la Comunidad

Comunidad Ykua Porâ

Localización Geográfica

Departamento:	Caaguazú
Distrito:	Caaguazú
Área:	Rural

Distancias

De la Capital Departamental (Coronel Oviedo):	75 Kilómetros
De la Cabecera Distrital (Caaguazú):	29 Kilómetros

Identificación Cultural - Jurídica

Familia Lingüística:	Guaraní
Etnia:	Mbyá (100,0%)
Lengua Hablada:	Mbyá (100,0%)
Personería Jurídica:	Sí tiene
Situación de la Tierra:	Sin tierra propia (en trámite)

Condición Sociodemográfica

Población según grupos de edad

	Total	0-4	5-14	15-29	30-64	65 y más
Ambos Sexos	17	3	4	4	4	2
Varones	10	1	2	2	3	2
Mujeres	7	2	2	2	1	0

Total de Viviendas:	9
Tipos de Viviendas Particulares:	Rancho (55,6%), Casa (44,4%)
Promedio de Habitantes por Vivienda:	2,8
Promedio de Años de Estudio:	0,1
Con Partida de Nacimiento:	17,6%
Con Cédula de Identidad:	11,8%

Actividades Económicas

Caza y Pesca:	Sí realiza	Carpincho, Armadillo, Cerdo silvestre, Conejo, Peces, Otros
Recolección:	Sí realiza	Tuna, Coco, Jata'í, Ñangapiry, Jakarati'á, Otros
Artesanía:	Sí realiza	Takuara, Takuapí, Guembepí, Madera, Otros
Población Económicamente Activa:		10 personas
Tasa de Actividad:		90,9%
Ocupación Principal:		Agricultor (100,0%)
Tipos de Cultivos por Vivienda:		Maíz (55,6%), Mandioca (55,6%), Maní (55,6%), Poroto (44,4%), Batata (44,4%)

Servicios

Local Escolar (Escuela/Colegio):	No tiene
Centro o Puesto de Salud:	No tiene
Tipo de Luz en la Vivienda:	Lampium, vela, candil (50,0%), Fogón (50,0%)
Tipo de Agua en la Vivienda:	Tajamar, naciente (83,3%), Pozo sin Bomba (16,7%)

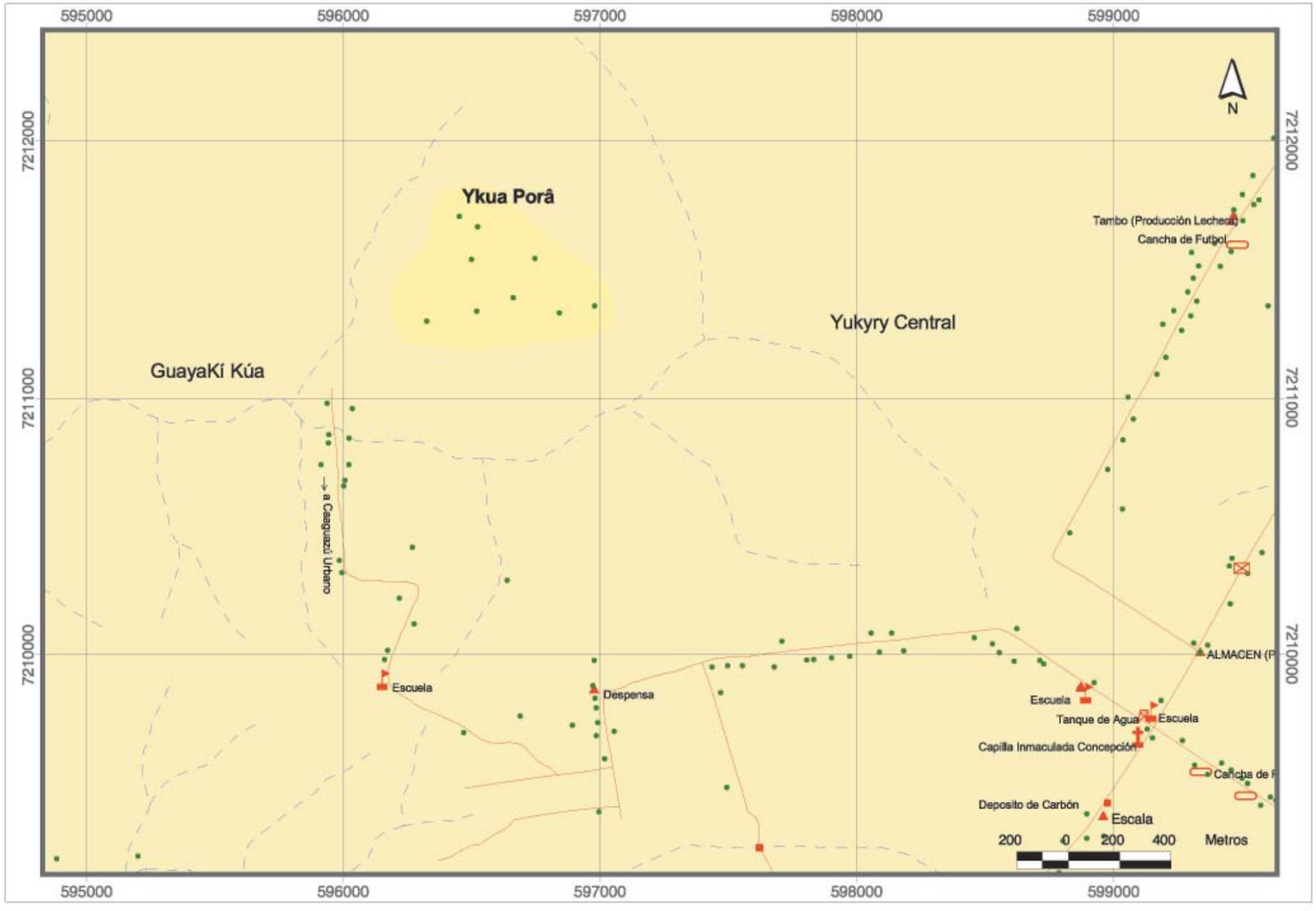

Ubicación en el País



Ubicación en el Departamento



Ubicación en el Distrito



Referencias

- Viviendas
- Escuela
- Iglesia
- Puesto de Salud
- Comercio y Servicio
- Cooperativa
- Cementerio
- Cancha de fútbol
- Antena
- Tanque de Agua
- Portón
- Puente
- Otras Referencias
- Hidrografía
- Vías asfaltadas
- Vías no asfaltadas
- Área aproximada de la Comunidad

Comunidad Joyvy - Isla Sakâ

Localización Geográfica

Departamento:	Caaguazú
Distrito:	Caaguazú
Área:	Rural

Distancias

De la Capital Departamental (Coronel Oviedo):	54 Kilómetros
De la Cabecera Distrital (Caaguazú):	8 Kilómetros

Identificación Cultural - Jurídica

Familia Lingüística:	Guaraní
Etnia:	Mbyá (100,0%)
Lengua Hablada:	Mbyá (100,0%)
Personería Jurídica:	No tiene
Situación de la Tierra:	Sin tierra propia (sin trámite)

Condición Sociodemográfica

Población según grupos de edad

	Total	0-4	5-14	15-29	30-64	65 y más
Ambos Sexos	47	5	18	9	11	4
Varones	25	2	8	6	7	2
Mujeres	22	3	10	3	4	2

Total de Viviendas:	13
Tipos de Viviendas Particulares:	Rancho (76,9%), Casa (23,1%)
Promedio de Habitantes por Vivienda:	4,7
Promedio de Años de Estudio:	0,1
Con Partida de Nacimiento:	19,1%
Con Cédula de Identidad:	12,8%

Actividades Económicas

Caza y Pesca:	Sí realiza	Armadillo, Conejillo, Conejo, Peces, Lagarto, Otros
Recolección:	Sí realiza	Jakarati'á, Guembé, Miel silvestre, Guavirá, Guavijú, Otros
Artesanía:	Sí realiza	Takuapí, Guembepí, Madera, Barro, Otros
Población Económicamente Activa:		20 personas
Tasa de Actividad:		66,7%
Ocupación Principal:		Agricultor (45,0%), Peón agropecuario (45,0%), Personal doméstico (5,0%)
Tipos de Cultivos por Vivienda:		Maíz (15,4%), Mandioca (15,4%), Poroto (15,4%), Batata (7,7%), Habilla (7,7%)

Servicios

Local Escolar (Escuela/Colegio):	No tiene
Centro o Puesto de Salud:	No tiene
Tipo de Luz en la Vivienda:	Lampium, vela, candil (60,0%), Lámpara(kerosene, gas) (30,0%), Fogón (10,0%)
Tipo de Agua en la Vivienda:	Tajamar, naciente (80,0%), Pozo sin Bomba (20,0%)

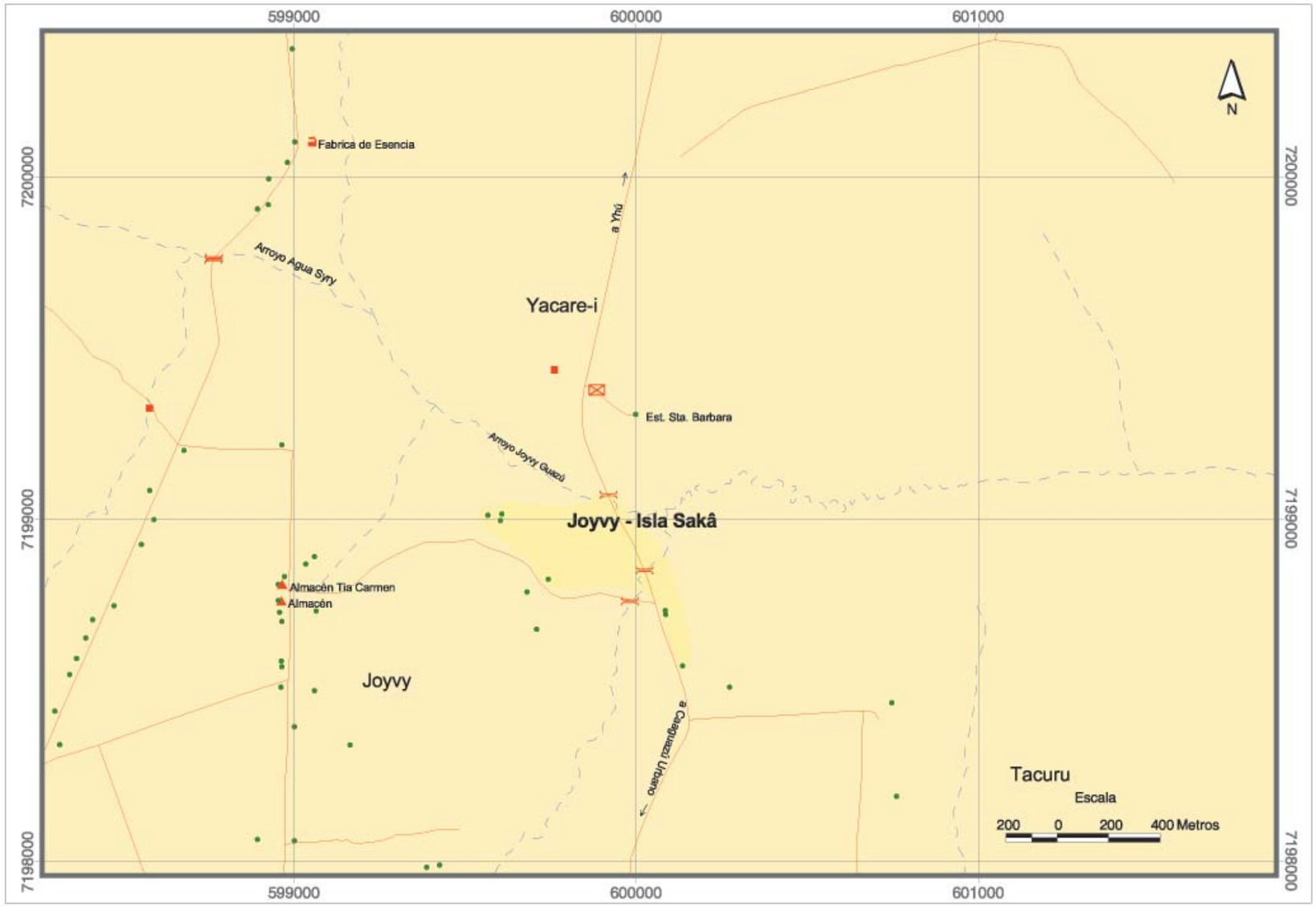

Ubicación en el País



Ubicación en el Departamento



Ubicación en el Distrito

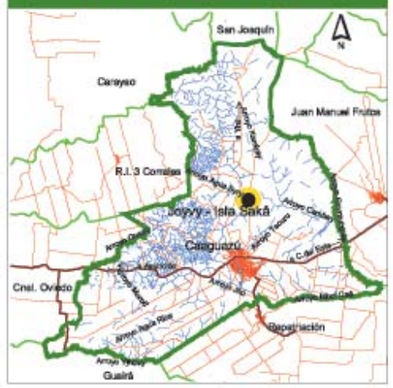

Referencias

- Viviendas
- Escuela
- Iglesia
- Puesto de Salud
- Comercio y Servicio
- Cooperativa
- Cementerio
- Cancha de fútbol
- Antena
- Tanque de Agua
- Portón
- Puente
- Otras Referencias
- Hidrografía
- Vías asfaltadas
- Vías no asfaltadas
- Área aproximada de la Comunidad

Comunidad Jaguary

Localización Geográfica

Departamento:	Caaguazú
Distrito:	Dr. J. Eulogio Estigarribia
Área:	Rural

Distancias

De la Capital Departamental (Coronel Oviedo):	106 Kilómetros
De la Cabecera Distrital (Dr. J. Eulogio Estigarribia):	15 Kilómetros

Identificación Cultural - Jurídica

Familia Lingüística:	Guaraní
Etnia:	Mbyá (100,0%)
Lengua Hablada:	Mbyá (88,3%), Guaraní (11,7%)
Personería Jurídica:	Sí tiene
Situación de la Tierra:	Sin tierra propia (en trámite)

Condición Sociodemográfica

Población según grupos de edad

	Total	0-4	5-14	15-29	30-64	65 y más
Ambos Sexos	285	52	104	64	61	4
Varones	152	25	62	30	33	2
Mujeres	133	27	42	34	28	2

Total de Viviendas:	64
Tipos de Viviendas Particulares:	Rancho (89,1%), Casa (10,9%)
Promedio de Habitantes por Vivienda:	4,8
Promedio de Años de Estudio:	1,8
Con Partida de Nacimiento:	73,3%
Con Cédula de Identidad:	23,5%

Actividades Económicas

Caza y Pesca:	Sí realiza	Armadillo, Peces, Mono
Recolección:	Sí realiza	Cogollo de palma, Guembé, Guavirá, Guavijú
Artesanía:	Sí realiza	Takuapí, Guembepí, Madera, Barro
Población Económicamente Activa:		77 personas
Tasa de Actividad:		43,0%
Ocupación Principal:		Agricultor (89,6%), Changador (5,2%), Peón agropecuario (1,3%)
Tipos de Cultivos por Vivienda:		Maíz (81,3%), Mandioca (78,1%), Poroto (50,0%), Batata (17,2%), Habilla (7,8%)

Servicios

Local Escolar (Escuela/Colegio):	Sí tiene
Centro o Puesto de Salud:	No tiene
Tipo de Luz en la Vivienda:	Lampium, vela, candil (85,0%), Fogón (13,3%), Lámpara (Kerosene, gas) (1,7%)
Tipo de Agua en la Vivienda:	Pozo sin Bomba (60,0%), Tajamar, naciente (40,0%)

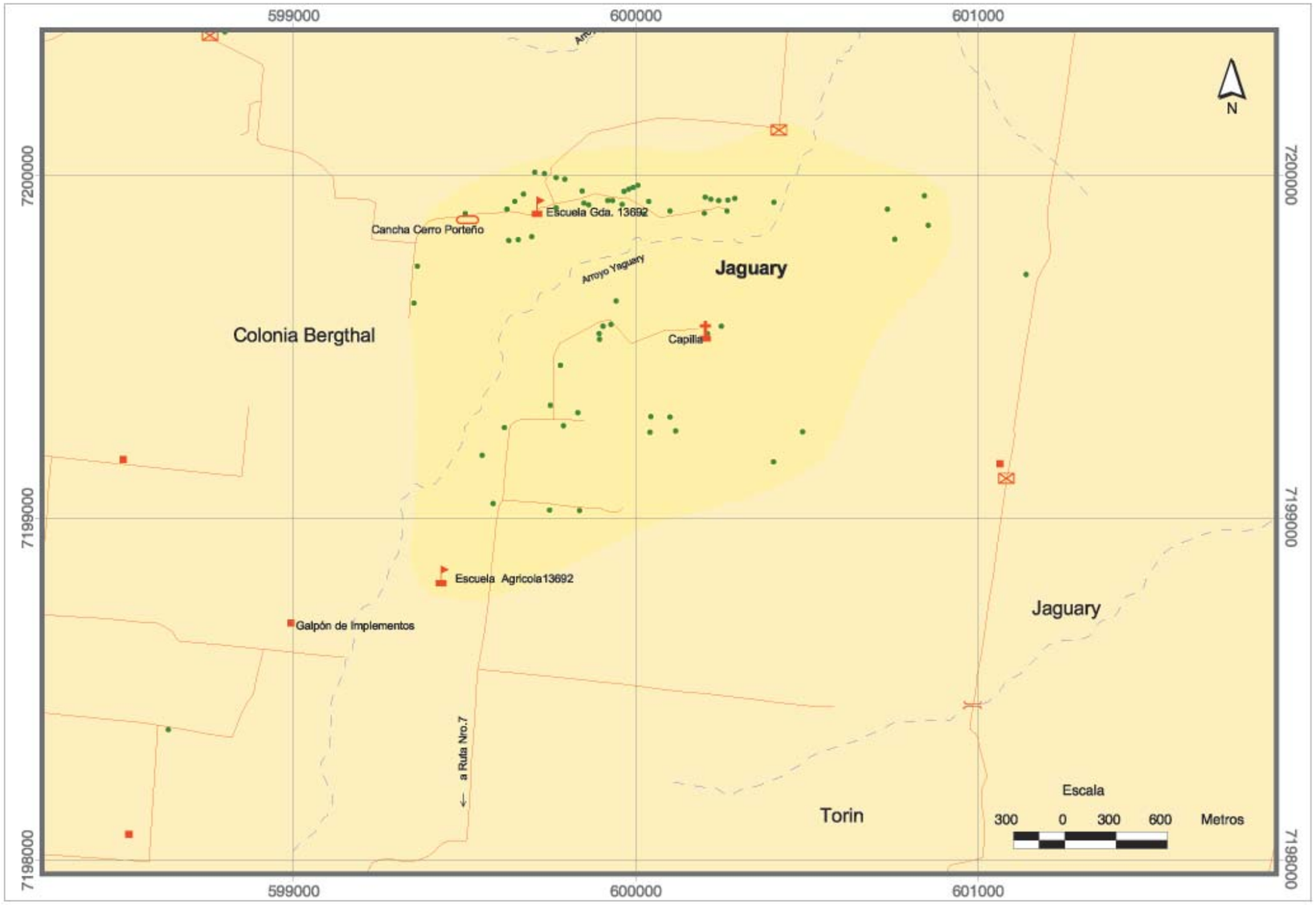

Ubicación en el País



Ubicación en el Departamento



Ubicación en el Distrito



Referencias

- Viviendas
- Escuela
- Iglesia
- Puesto de Salud
- Comercio y Servicio
- Cooperativa
- Cementerio
- Cancha de fútbol
- Antena
- Tanque de Agua
- Portón
- Puente
- Otras Referencias
- Hidrografía
- Vías asfaltadas
- Vías no asfaltadas
- Área aproximada de la Comunidad

Comunidad Mbarigui 14

Localización Geográfica

Departamento:	Caaguazú
Distrito:	Dr. J. Eulogio Estigarribia
Área:	Rural

Distancias

De la Capital Departamental (Coronel Oviedo):	112 Kilómetros
De la Cabecera Distrital (Dr. J. Eulogio Estigarribia):	21 Kilómetros

Identificación Cultural - Jurídica

Familia Lingüística:	Guaraní
Etnia:	Mbyá (100,0%)
Lengua Hablada:	Mbyá (96,4%), Guaraní (3,6%)
Personería Jurídica:	Sí tiene
Situación de la Tierra:	Sin tierra propia (en trámite)

Condición Sociodemográfica

Población según grupos de edad

	Total	0-4	5-14	15-29	30-64	65 y más
Ambos Sexos	108	22	2 9	33	22	2
Varones	66	14	19	16	16	1
Mujeres	42	8	10	17	6	1

Total de Viviendas:	28
Tipos de Viviendas Particulares:	Rancho (92,9%), Casa (7,1%)
Promedio de Habitantes por Vivienda:	3,9
Promedio de Años de Estudio:	1,5
Con Partida de Nacimiento:	53,7%
Con Cédula de Identidad:	36,1%

Actividades Económicas

Caza y Pesca:	Sí realiza	Armadillo, Peces, Mono
Recolección:	Sí realiza	Cogollo de palma, Guembé, Miel silvestre, Guavirá
Artesanía:	Sí realiza	Takuapí, Guembepí, Madera
Población Económicamente Activa:		33 personas
Tasa de Actividad:		50,8%
Ocupación Principal:		Agricultor (93,9%), Personal doméstico (3,0%)
Tipos de Cultivos por Vivienda:		Maíz (75,0%), Mandioca (71,4%), Poroto (46,4%), Batata (46,4%), Maní (25,0%)

Servicios

Local Escolar (Escuela/Colegio):	Sí tiene
Centro o Puesto de Salud:	Sí tiene
Tipo de Luz en la Vivienda:	Fogón (50,0%), Lampium, vela, candil (28,6%), Luz Eléctrica (17,9%), Lámpara (Kerosene, gas) (3,6%)
Tipo de Agua en la Vivienda:	Tajamar, naciente (57,1%), Pozo con Bomba (21,4%), Pozo sin Bomba (21,4%)

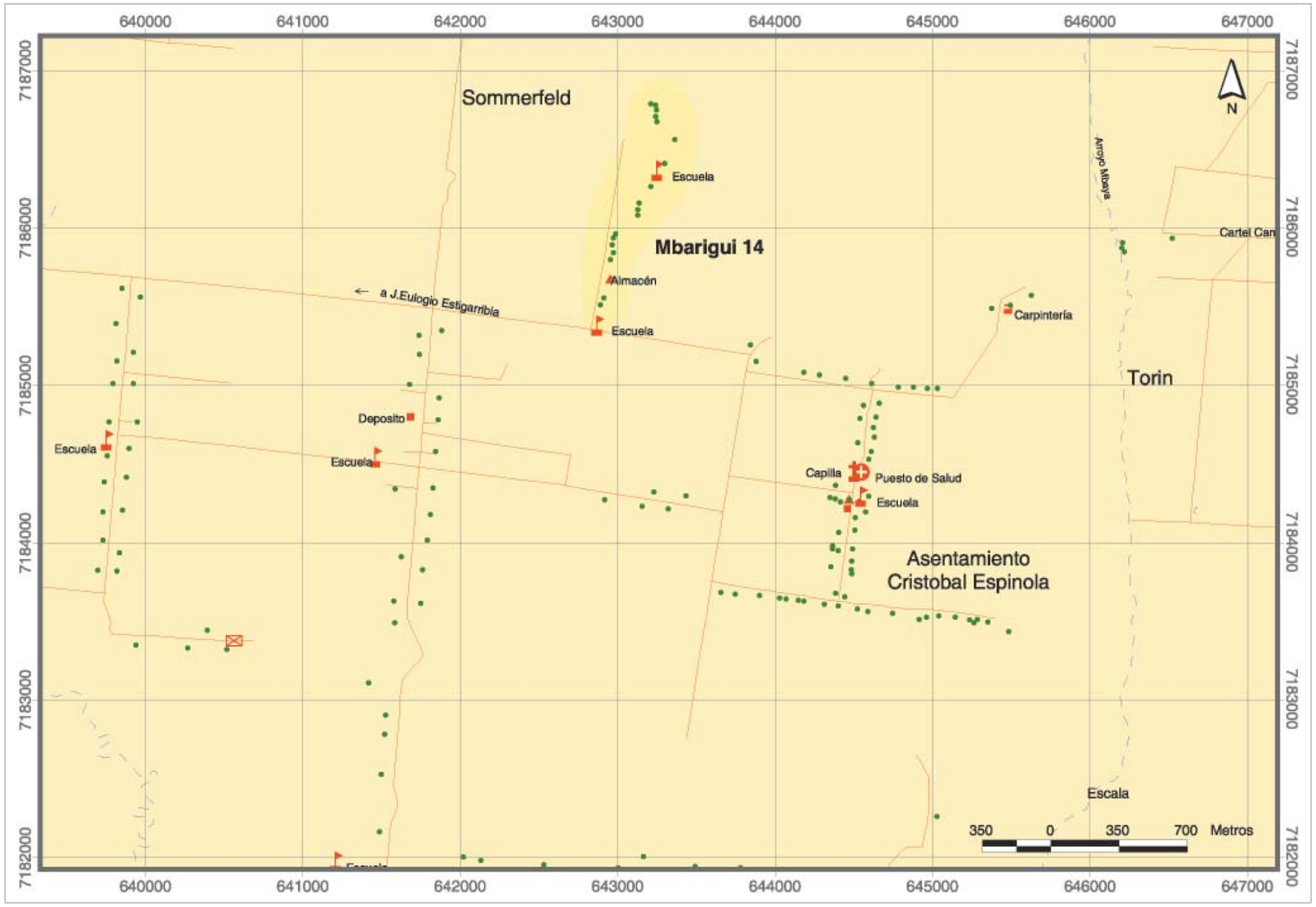

Ubicación en el País



Ubicación en el Departamento



Ubicación en el Distrito

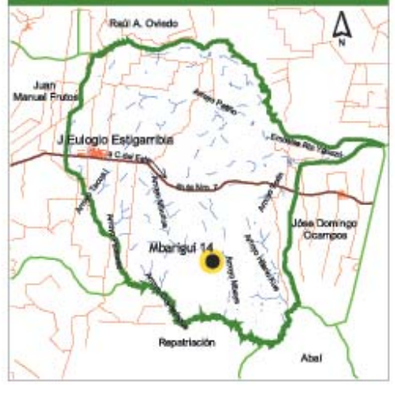

Referencias

- Viviendas
- Escuela
- Iglesia
- Puesto de Salud
- Comercio y Servicio
- Cooperativa
- Cementerio
- Cancha de fútbol
- Antena
- Tanque de Agua
- Portón
- Puente
- Otras Referencias
- Hidrografía
- Vías asfaltadas
- Vías no asfaltadas
- Área aproximada de la Comunidad

Comunidad Nueva Esperanza

Localización Geográfica

Departamento:	Caaguazú
Distrito:	Dr. J. Eulogio Estigarribia
Área:	Rural

Distancias

De la Capital Departamental (Coronel Oviedo):	110 Kilómetros
De la Cabecera Distrital (Dr. J. Eulogio Estigarribia):	19 Kilómetros

Identificación Cultural - Jurídica

Familia Lingüística:	Guaraní
Etnia:	Mbyá (99,6%), Páĩ Tavyterã (0,4%)
Lengua Hablada:	Mbyá (98%), Guaraní (2,0%)
Personería Jurídica:	Sí tiene
Situación de la Tierra:	Con tierra propia

Condición Sociodemográfica

Población según grupos de edad

	Total	0-4	5-14	15-29	30-64	65 y más
Ambos Sexos	230	44	86	60	36	4
Varones	128	23	47	34	20	4
Mujeres	102	21	39	26	16	0

Total de Viviendas:	52
Tipos de Viviendas Particulares:	Rancho (88,5%), Casa (7,7%), Galpón (1,9%), Otro (1,9%)
Promedio de Habitantes por Vivienda:	4,7
Promedio de Años de Estudio:	1,3
Con Partida de Nacimiento:	28,3%
Con Cédula de Identidad:	10,0%

Actividades Económicas

Caza y Pesca:	Sí realiza	Carpincho, Peces, Mono
Recolección:	Sí realiza	Cogollo de palma, Jakarati'á, Guembé, Miel silvestre
Artesanía:	Sí realiza	Takuapí, Guembepí, Otro
Población Económicamente Activa:		46 personas
Tasa de Actividad:		32,6%
Ocupación Principal:		Agricultor (63,0%), Peón agropecuario (15,2%), Trabajador agropecuario (6,5%), Personal doméstico (6,5%)
Tipos de Cultivos por Vivienda:		Mandioca (67,3%), Maíz (65,4%), Poroto (51,9%), Batata (30,8%), Maní (21,2%)

Servicios

Local Escolar (Escuela/Colegio):	Sí tiene
Centro o Puesto de Salud:	No tiene
Tipo de Luz en la Vivienda:	Lampium, vela, candil (53,1%), Fogón (44,9%), Lámpara (Kerosene, gas) (2,0%)
Tipo de Agua en la Vivienda:	Tajamar, naciente (53,1%), Pozo sin Bomba (46,9%)

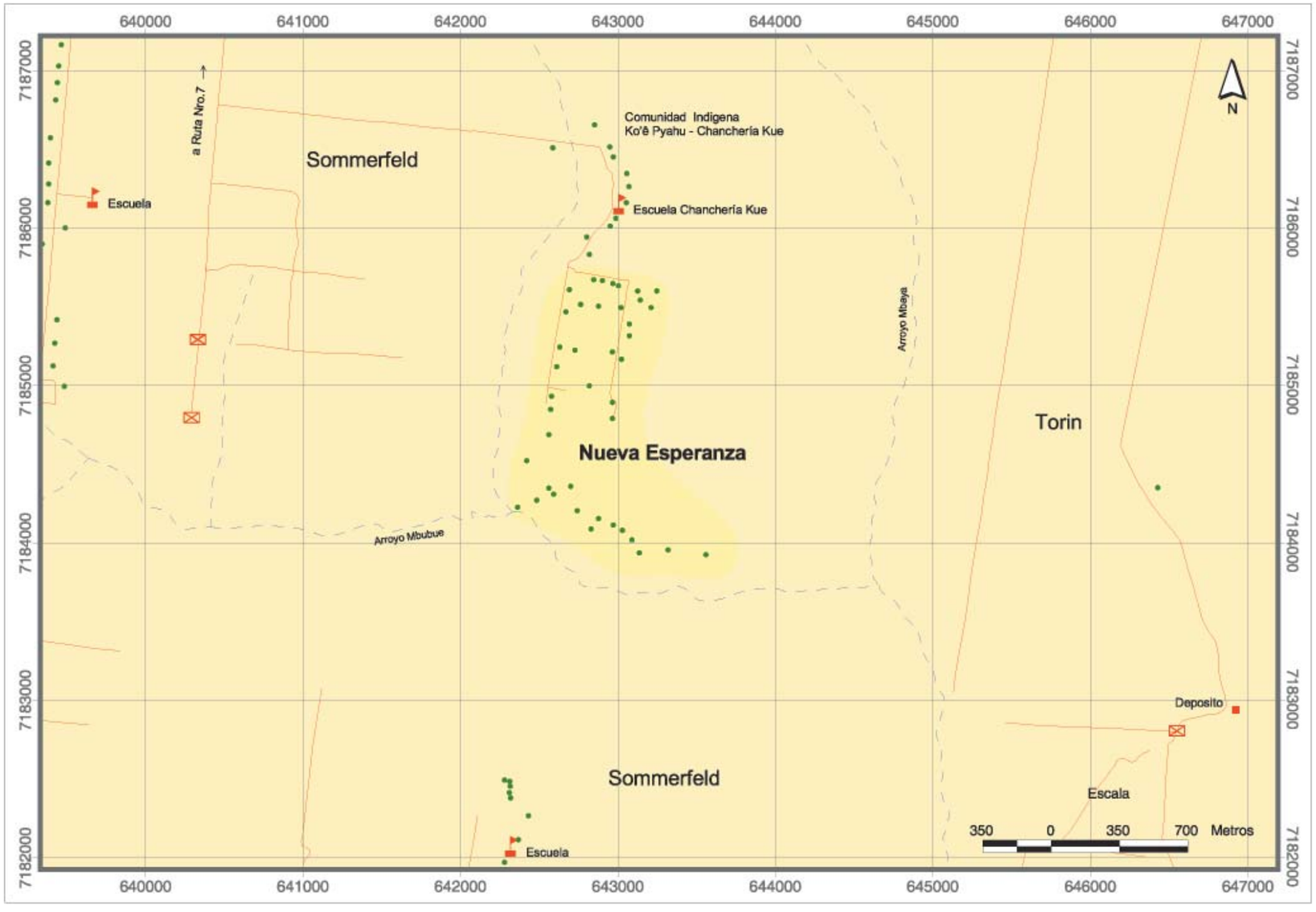

Ubicación en el País



Ubicación en el Departamento



Ubicación en el Distrito

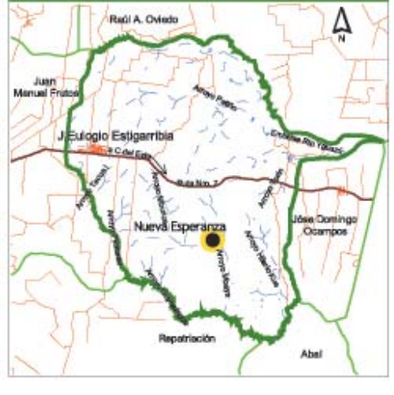

Referencias

- Viviendas
- Escuela
- Iglesia
- Puesto de Salud
- Comercio y Servicio
- Cooperativa
- Cementerio
- Cancha de fútbol
- Antena
- Tanque de Agua
- Portón
- Puente
- Otras Referencias
- Hidrografía
- Vías asfaltadas
- Vías no asfaltadas
- Área aproximada de la Comunidad

Comunidad San Juan - Chéiro Ára Poty Y Hovy

Localización Geográfica

Departamento:	Caaguazú
Distrito:	Dr. J. Eulogio Estigarribia
Área:	Rural

Distancias

De la Capital Departamental (Coronel Oviedo):	116 Kilómetros
De la Cabecera Distrital (Dr. J. Eulogio Estigarribia):	25 Kilómetros

Identificación Cultural - Jurídica

Familia Lingüística:	Guaraní
Etnia:	Mbyá (99,3%), Avá-Guaraní (0,7%)
Lengua Hablada:	Mbyá (100,0%)
Personería Jurídica:	Sí tiene
Situación de la Tierra:	Sin tierra propia (en trámite)

Condición Sociodemográfica

Población según grupos de edad

	Total	0-4	5-14	15-29	30-64	65 y más
Ambos Sexos	148	28	53	31	32	4
Varones	77	15	29	15	17	1
Mujeres	71	13	24	16	15	3

Total de Viviendas:	27
Tipos de Viviendas Particulares:	Rancho (85,2%), Casa (11,1%), Temporal (3,7%)
Promedio de Habitantes por Vivienda:	5,5
Promedio de Años de Estudio:	1,6
Con Partida de Nacimiento:	54,1%
Con Cédula de Identidad:	29,7%

Actividades Económicas

Caza y Pesca:	Sí realiza	Carpincho, Armadillo, Coatí
Recolección:	Sí realiza	Cogollo de palma, Coco, Jakarati'á, Guembé, Miel silvestre
Artesanía:	Sí realiza	Hoja de palma, Takuara, Takuapí, Guembepí, Pluma, Otros
Población Económicamente Activa:		33 personas
Tasa de Actividad:		35,5%
Ocupación Principal:		Peón agropecuario (66,7%), Trabajador agropecuario (12,1%)
Tipos de Cultivos por Vivienda:		Maíz (92,6%), Mandioca (92,6%), Poroto (77,8%), Batata (66,7%), Sandía (66,7%)

Servicios

Local Escolar (Escuela/Colegio):	Sí tiene
Centro o Puesto de Salud:	No tiene
Tipo de Luz en la Vivienda:	Fogón (81,5%), Lampium, vela, candil (18,5%)
Tipo de Agua en la Vivienda:	Tajamar, naciente (63,0%), Pozo sin Bomba (37,0%)

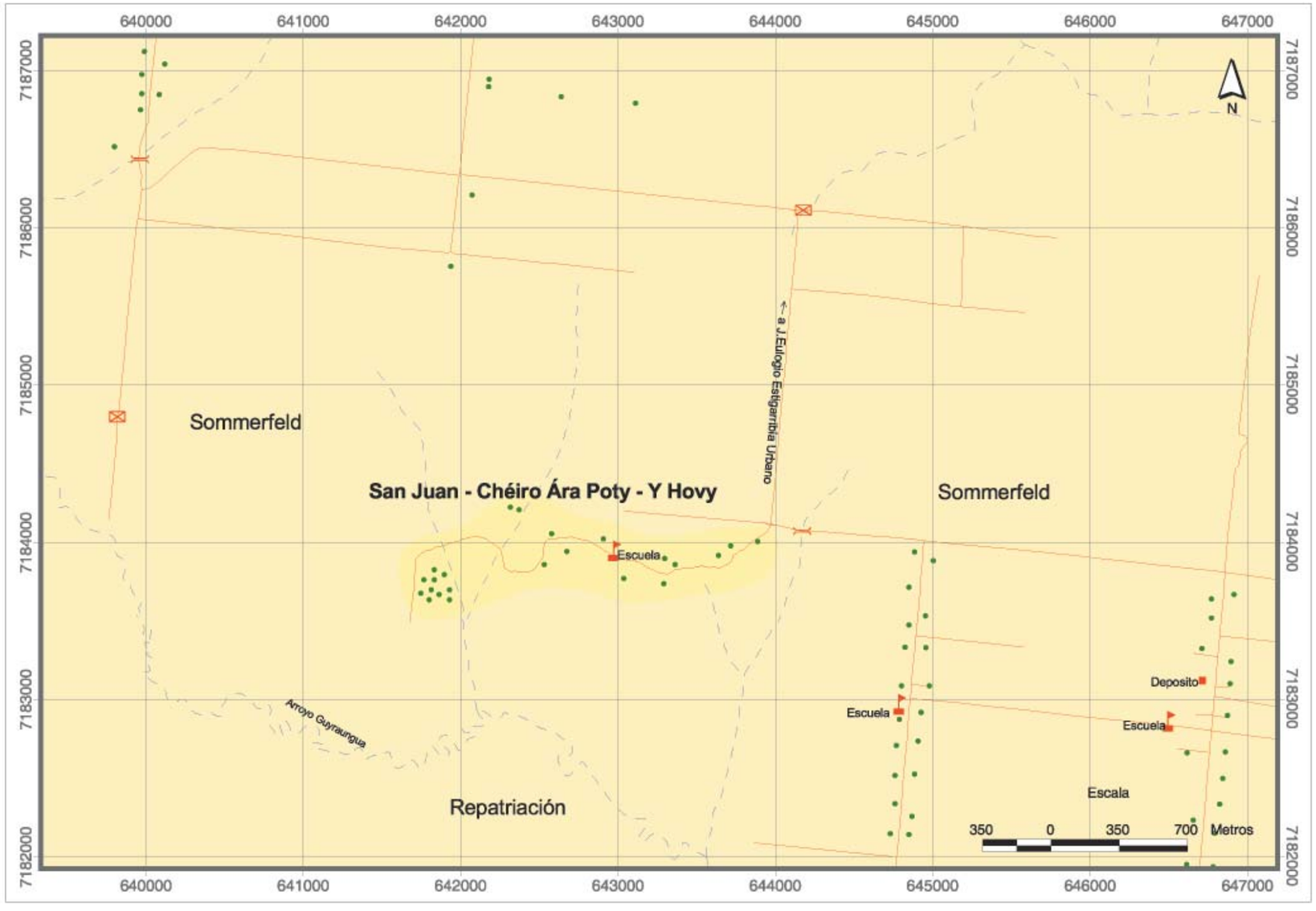

Ubicación en el País



Ubicación en el Departamento



Ubicación en el Distrito

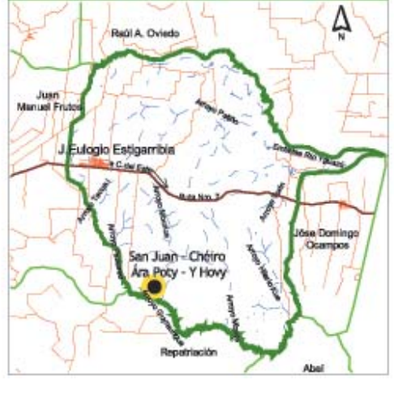

Referencias

- Viviendas
- Escuela
- Iglesia
- Puesto de Salud
- Comercio y Servicio
- Cooperativa
- Cementerio
- Cancha de fútbol
- Antena
- Tanque de Agua
- Portón
- Puente
- Otras Referencias
- Hidrografía
- Vías asfaltadas
- Vías no asfaltadas
- Área aproximada de la Comunidad

Comunidad Doscientos Veinticinco

Localización Geográfica

Departamento:	Caaguazú
Distrito:	Dr. J. Eulogio Estigarribia
Área:	Rural

Distancias

De la Capital Departamental (Coronel Oviedo):	102 Kilómetros
De la Cabecera Distrital (Dr. J. Eulogio Estigarribia):	11 Kilómetros

Identificación Cultural - Jurídica

Familia Lingüística:	Guaraní
Etnia:	Mbyá (99,0%), Toba Toba Maskoy (1,0%)
Lengua Hablada:	Mbyá (66,7%), Guaraní (33,3%)
Personería Jurídica:	Sí tiene
Situación de la Tierra:	Sin tierra propia (en trámite)

Condición Sociodemográfica

Población según grupos de edad

	Total	0-4	5-14	15-29	30-64	65 y más
Ambos Sexos	101	24	36	23	16	2
Varones	58	15	21	14	7	1
Mujeres	43	9	15	9	9	1

Total de Viviendas:	20
Tipos de Viviendas Particulares:	Rancho (80,0%), Casa (20,0%)
Promedio de Habitantes por Vivienda:	5,6
Promedio de Años de Estudio:	2,4
Con Partida de Nacimiento:	93,1%
Con Cédula de Identidad:	24,8%

Actividades Económicas

Caza y Pesca:	Sí realiza	Armadillo, Peces
Recolección:	Sí realiza	Guembé, Guavirá
Artesanía:	Sí realiza	Takuapí, Guembepí, Madera
Población Económicamente Activa:		28 personas
Tasa de Actividad:		48,3%
Ocupación Principal:		Agricultor (81,5%), Changador (14,8%)
Tipos de Cultivos por Vivienda:		Mandioca (70,0%), Maíz (55,0%), Poroto (45,0%), Batata (20,0%), Arroz (5, 0%)

Servicios

Local Escolar (Escuela/Colegio):	Sí tiene
Centro o Puesto de Salud:	No tiene
Tipo de Luz en la Vivienda:	Lampium, vela, candil (88,9%), Fogón (11,1%)
Tipo de Agua en la Vivienda:	Pozo sin Bomba (72,2 %), Tajamar, naciente (27,8%)

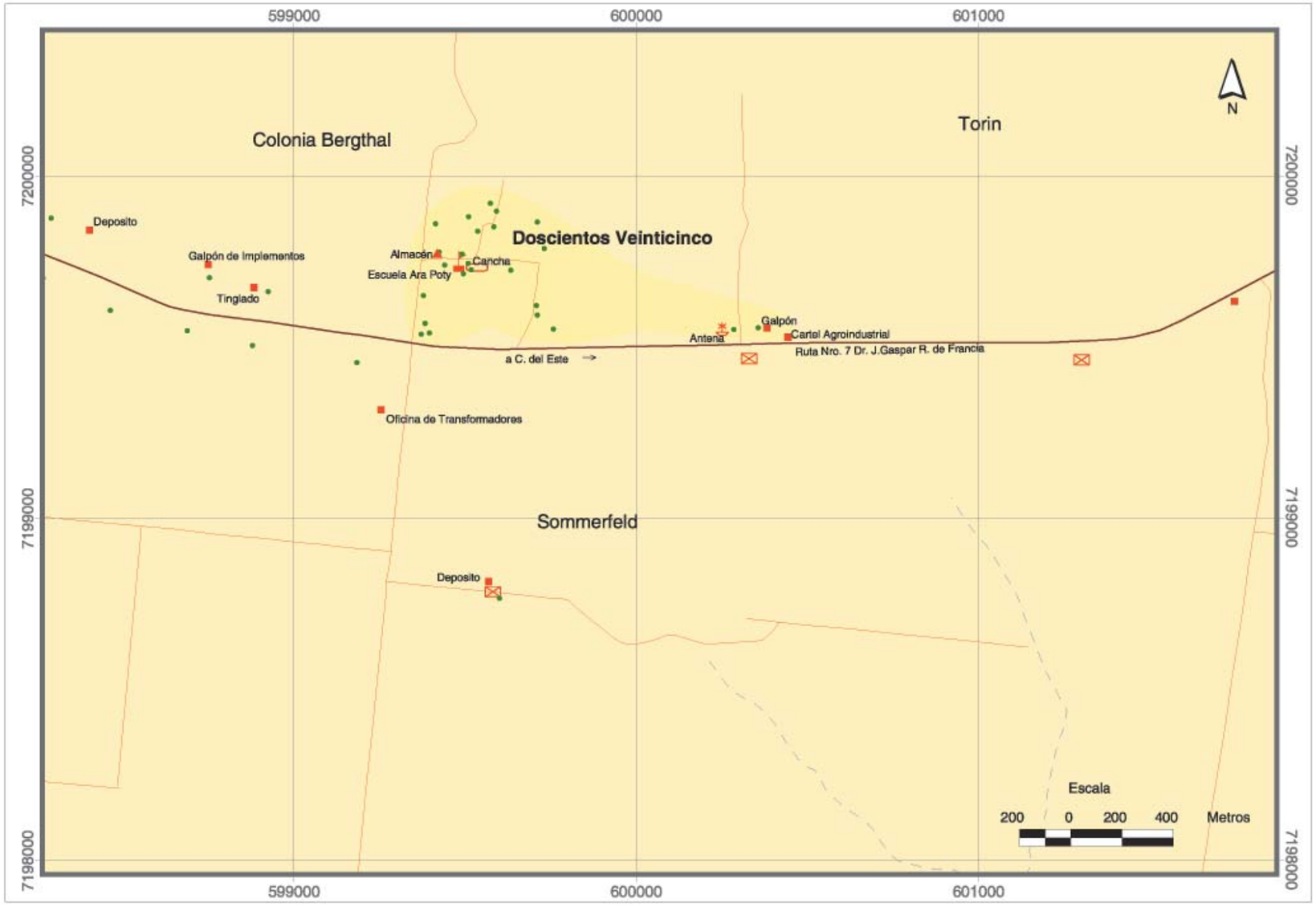

Ubicación en el País



Ubicación en el Departamento



Ubicación en el Distrito



Referencias

- Viviendas
- Escuela
- Iglesia
- Puesto de Salud
- Comercio y Servicio
- Cooperativa
- Cementerio
- Cancha de fútbol
- Antena
- Tanque de Agua
- Portón
- Puente
- Otras Referencias
- Hidrografía
- Vías asfaltadas
- Vías no asfaltadas
- Área aproximada de la Comunidad

Comunidad Jejyty Miri

Localización Geográfica

Departamento:	Canindeyú
Distrito:	Katuete
Área:	Rural

Distancias

De la Capital Departamental (Salto del Guairá):	120 Kilómetros
De la Cabecera Distrital (Katuete):	65 Kilómetros

Identificación Cultural - Jurídica

Familia Lingüística:	Guaraní
Etnia:	Avá-Guaraní (100,0%)
Lengua Hablada:	Guaraní (100,0%)
Personería Jurídica:	Sí tiene
Sítuación de la Tierra:	Sin tierra propia (en trámite)

Condición Sociodemográfica

Población según grupos de edad

	Total	0-4	5-14	15-29	30-64	65 y más
Ambos Sexos	65	14	21	17	12	1
Varones	32	7	12	7	5	1
Mujeres	33	7	9	10	7	0

Total de Viviendas:	11
Tipo de Viviendas Particulares:	Rancho (100,0%)
Promedio de Habitantes por Vivienda:	5,9
Promedio de Años de Estudio:	1,9
Con Partida de Nacimiento:	30,8%
Con Cédula de Identidad:	9,2%

Actividades Económicas

Caza y Pesca:	No realiza	-
Recolección:	No realiza	-
Artesanía:	No realiza	-
Población Económicamente Activa:		20 personas
Tasa de Actividad:		55,6%
Ocupación Principal:		Agricultor (95,0%)
Tipos de Cultivos por Vivienda:		Mandioca (72,7%), Poroto (72,7%), Maíz (63,6%), Batata (54,5%), Arroz (54,5%)

Servicios

Local Escolar (Escuela/Colegio):	Sí tiene
Centro o Puesto de Salud:	No tiene
Tipos de Luz en la Vivienda:	Lampium, vela, candil (100,0%)
Tipos de Agua en la Vivienda:	Tajamar, naciente (100,0%)

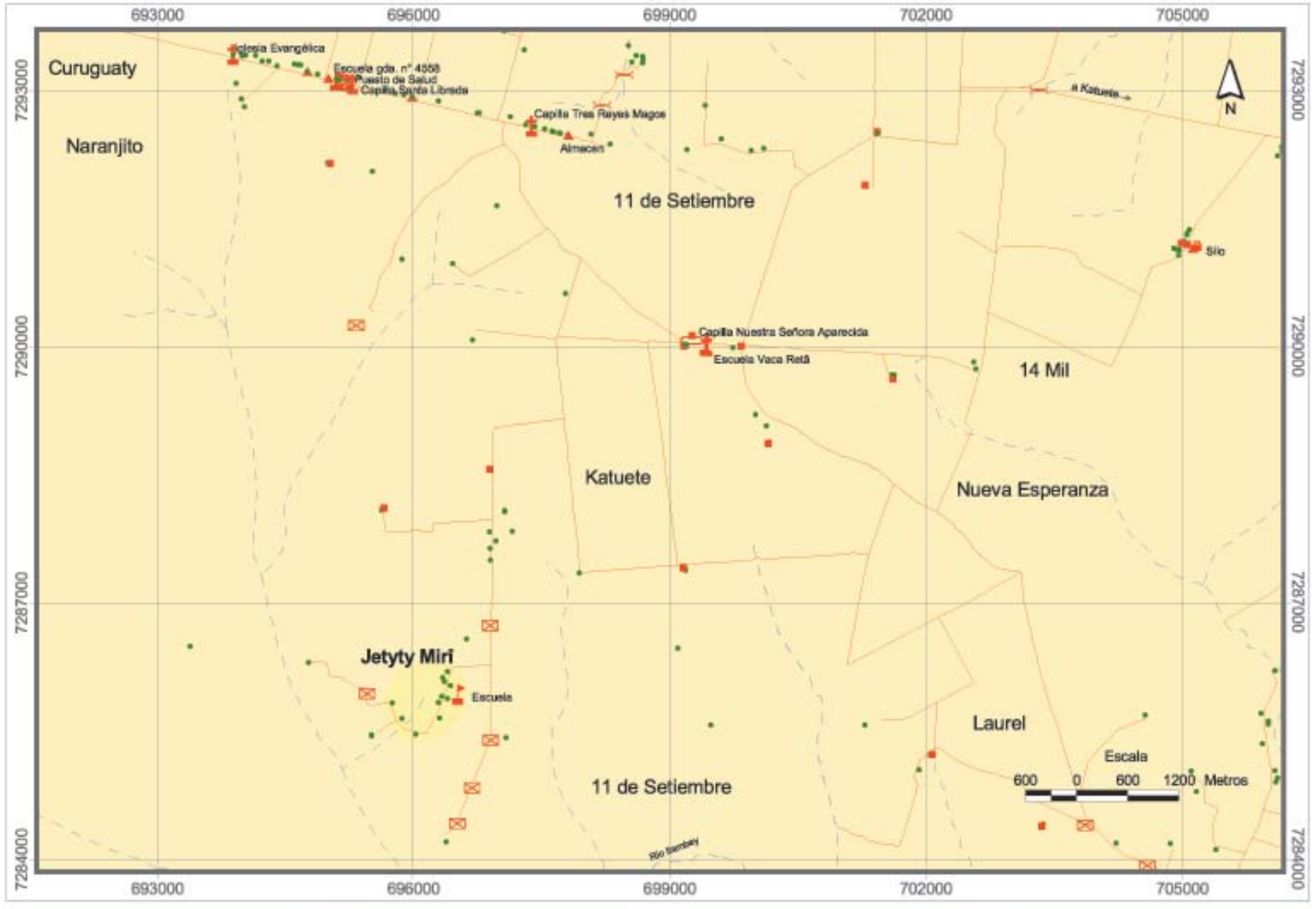

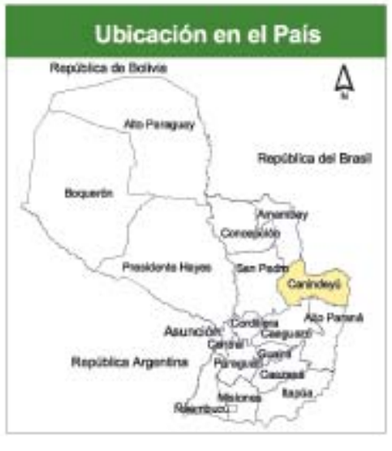



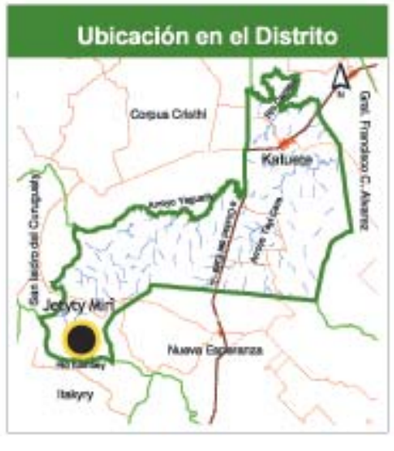



Comunidad Itavo Guarani

Localización Geográfica

Departamento:	Canindeyú
Distrito:	Nueva Esperanza
Área:	Rural

Distancias

De la Capital Departamental (Salto del Guairá):	133 Kilómetros
De la Cabecera Distrital (Nueva Esperanza):	41 Kilómetros

Identificación Cultural - Jurídica

Familia Lingüística:	Guaraní
Etnia:	Avá-Guaraní (99,5%), Mbyá (0,5%)
Lengua Hablada:	Avá-Guaraní (100,0%)
Personería Jurídica:	Sí tiene
Situación de la Tierra:	Con tierra propia

Condición Sociodemográfica

Población según grupos de edad

	Total	0-4	5-14	15-29	30-64	65 y más
Ambos Sexos	183	44	45	52	39	3
Varones	91	20	22	26	22	1
Mujeres	92	24	23	26	17	2

Total de Viviendas:	35
Tipo de Viviendas Particulares:	Rancho (77,1%), Casa (22,9%)
Promedio de Habitantes por Vivienda:	5,2
Promedio de Años de Estudio:	2,2
Con Partida de Nacimiento:	56,3%
Con Cédula de Identidad:	36,1%

Actividades Económicas

Caza y Pesca:	Sí realiza	Carpincho, Armadillo, Cerdo silvestre, Conejo, Aves silvestres, Otros
Recolección:	Sí realiza	Coco
Artesanía:	Sí realiza	Karaguatá, Hoja de palma, Takuara, Takuapí, Guembepí
Población Económicamente Activa:		58 personas
Tasa de Actividad:		53,2%
Ocupación Principal:		Agricultor (89,5%), Peón agropecuario (7,0%)
Tipos de Cultivos por Vivienda:		Maíz (85,7%), Mandioca (71,4%), Poroto (71,4%), Habilla (60,0%), Batata (57,1%)

Servicios

Local Escolar (Escuela/Colegio):	Sí tiene
Centro o Puesto de Salud:	Sí tiene
Tipos de Luz en la Vivienda:	Lampium, vela, candil (48,6%), Fogón (28,6%), Lámpara (Kerosene, gas) (22,9%)
Tipos de Agua en la Vivienda:	Tajamar, naciente (71,4%), Pozo sin Bomba (28,6%)

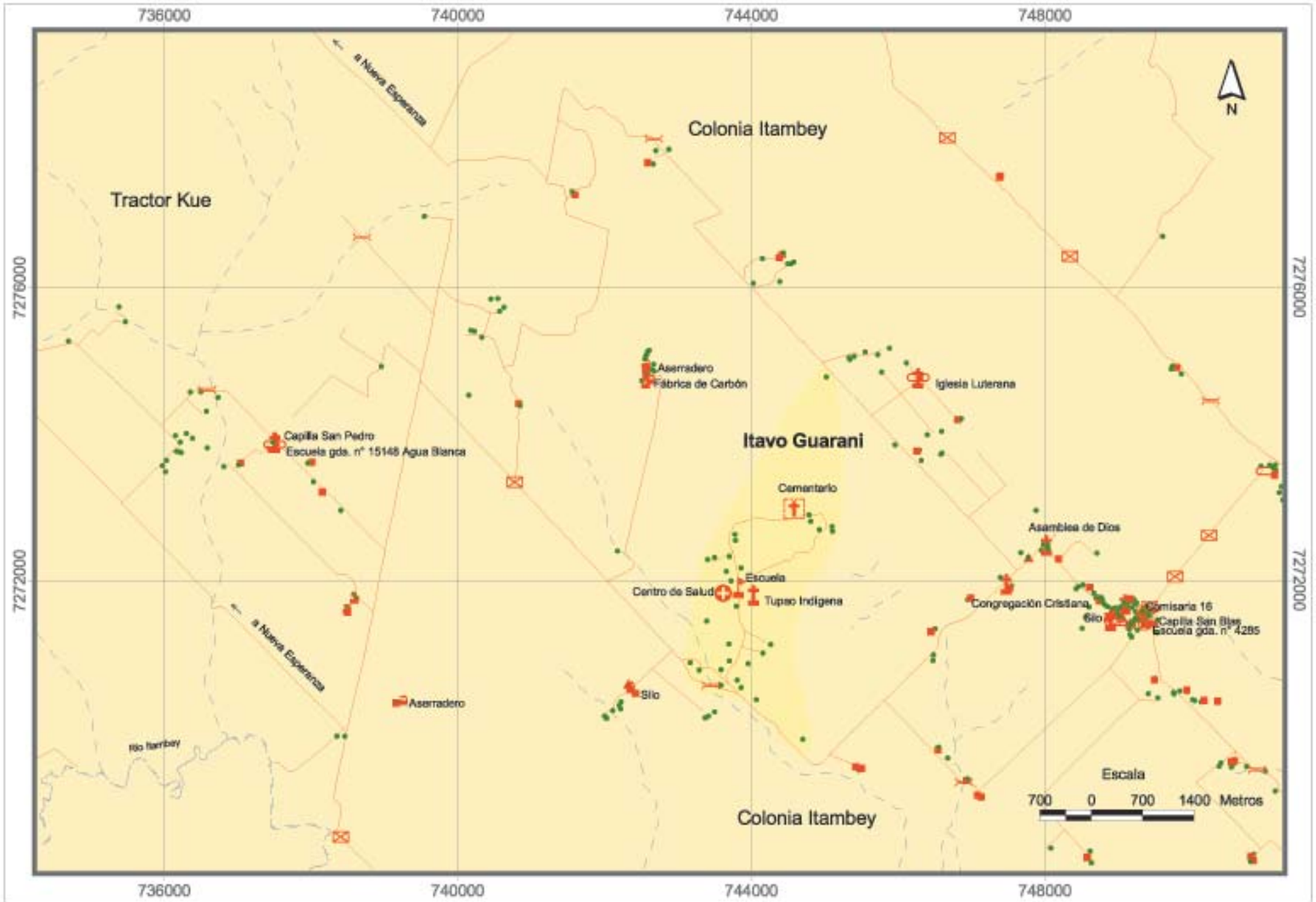

Ubicación en el País



Ubicación en el Departamento

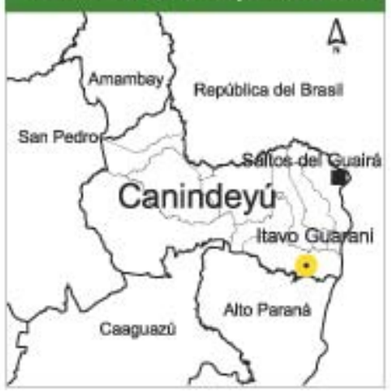

Ubicación en el Distrito



Referencias

- Viviendas
- Escuela
- Iglesia
- Puesto de Salud
- Comercio y Servicio
- Cooperativa
- Cementerio
- Cancha de fútbol
- Antena
- Tanque de Agua
- Portón
- Puente
- Otras Referencias
- Hidrografía
- Vías asfaltadas
- Vías no asfaltadas
- Área aproximada de la Comunidad

Comunidad Takuara'i

Localización Geográfica

Departamento:	Canindeyú
Distrito:	Nueva Esperanza
Área:	Rural

Distancias

De la Capital Departamental (Salto del Guairá):	117 Kilómetros
De la Cabecera Distrital (Nueva Esperanza):	59 Kilómetros

Identificación Cultural - Jurídica

Familia Lingüística:	Guaraní
Etnia:	Avá-Guaraní (100,0%)
Lengua Hablada:	Avá-Guaraní (100,0%)
Personería Jurídica:	No tiene
Sítuación de la Tierra:	Sin tierra propia (sin trámite)

Condición Sociodemográfica

Población según grupos de edad

	Total	0-4	5-14	15-29	30-64	65 y más
Ambos Sexos	42	7	8	14	12	1
Varones	20	3	6	6	5	0
Mujeres	22	4	2	8	7	1

Total de Viviendas:	6
Tipo de Viviendas Particulares:	Casa (83,3%), Rancho (16,7%)
Promedio de Habitantes por Vivienda:	7,0
Promedio de Años de Estudio:	2,0
Con Partida de Nacimiento:	64,3%
Con Cédula de Identidad:	35,7%

Actividades Económicas

Caza y Pesca:	Sí realiza	Armadillo, Conejillo, Peces
Recolección:	Sí realiza	Coco, Ñangapiry, Guavirá
Artesanía:	No realiza	-
Población Económicamente Activa:		15 personas
Tasa de Actividad:		48,4%
Ocupación Principal:		Agricultor (100,0%)
Tipos de Cultivos por Vivienda:		Maíz (83,3%), Arroz (83,3%), Mandioca (66,7%), Poroto (66,7%), Maní (66,7%)

Servicios

Local Escolar (Escuela/Colegio):	No tiene
Centro o Puesto de Salud:	No tiene
Tipos de Luz en la Vivienda:	Lámpara (kerosene,gas) (83,3%), Fogón (16,7%)
Tipos de Agua en la Vivienda:	Tajamar, naciente (100,0%)

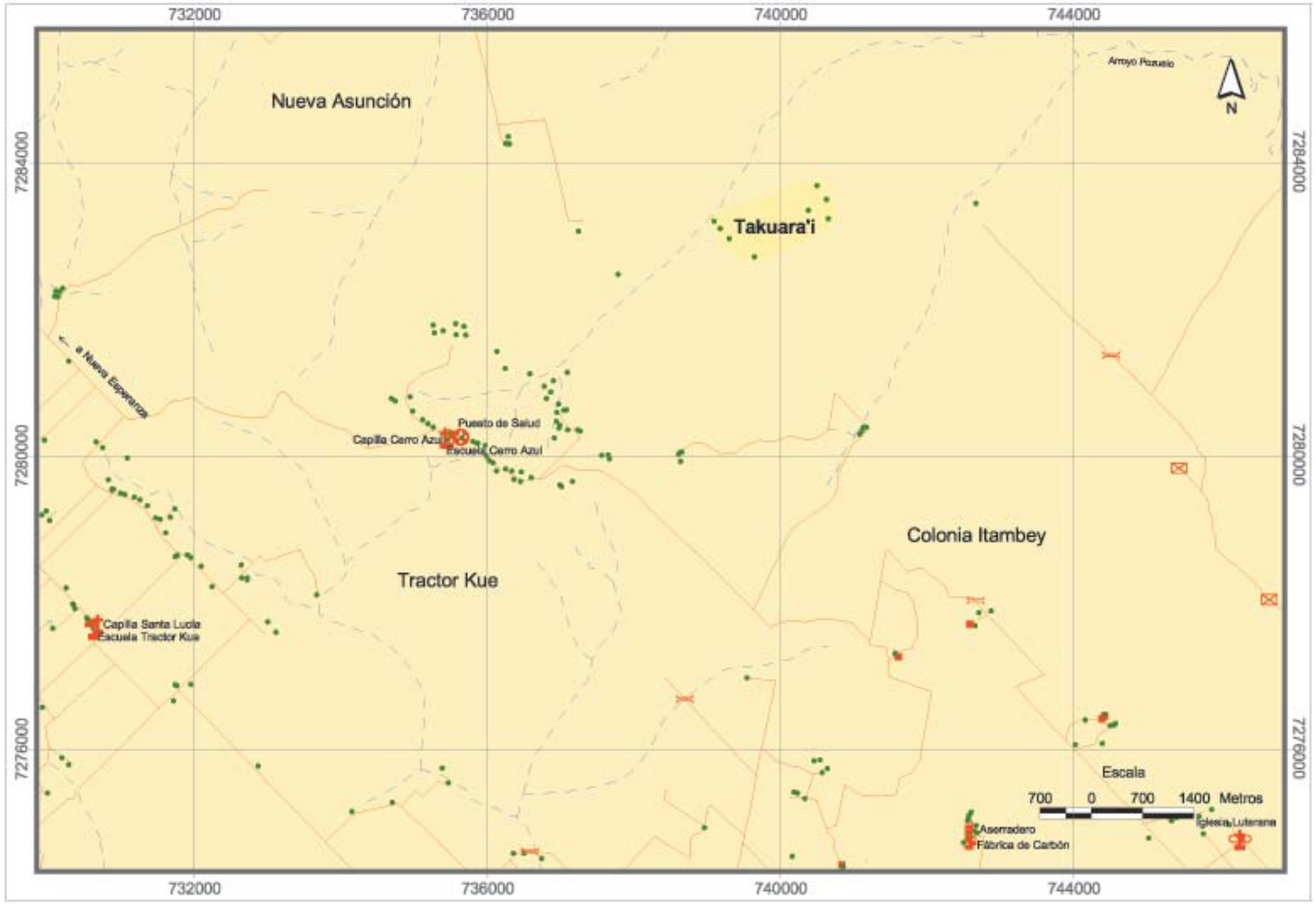

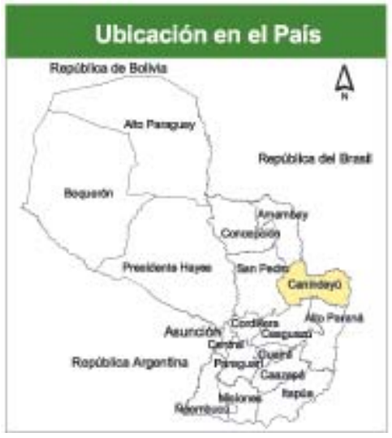



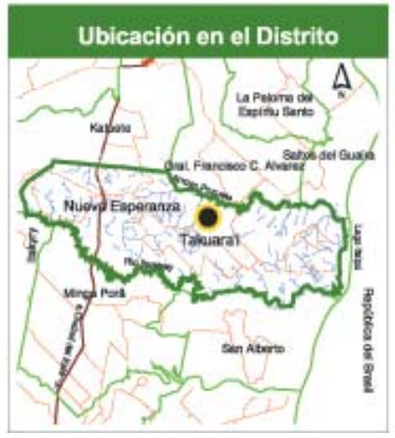



Comunidad Yvy Pyahu

Localización Geográfica

Departamento:	Canindeyú
Distrito:	Nueva Esperanza
Área:	Rural

Distancias

De la Capital Departamental (Salto del Guairá):	152 Kilómetros
De la Cabecera Distrital (Nueva Esperanza):	80 Kilómetros

Identificación Cultural - Jurídica

Familia Lingüística:	Guaraní
Etnia:	Avá-Guaraní (100,0%)
Lengua Hablada:	Avá-Guaraní (100,0%)
Personería Jurídica:	No tiene
Sítuación de la Tierra:	Sin tierra propia (en trámite)

Condición Sociodemográfica

Población según grupos de edad

	Total	0-4	5-14	15-29	30-64	65 y más
Ambos Sexos	46	6	14	14	12	0
Varones	19	3	4	7	5	0
Mujeres	27	3	10	7	7	0

Total de Viviendas:	9
Tipo de Viviendas Particulares:	Rancho (100,0%)
Promedio de Habitantes por Vivienda:	5,1
Promedio de Años de Estudio:	1,6
Con Partida de Nacimiento:	54,3%
Con Cédula de Identidad:	28,3%

Actividades Económicas

Caza y Pesca:	Sí realiza	Armadillo, Peces
Recolección:	Sí realiza	Jata'í, Jakarati'á, Guembé, Miel silvestre, Guavirá
Artesanía:	No realiza	-
Población Económicamente Activa:		20 personas
Tasa de Actividad:		60,6%
Ocupación Principal:		Agricultor (85,0%), Peón agropecuario (15,0%)
Tipos de Cultivos por Vivienda:		Mandioca (66,7%), Poroto (66,7%), Maíz (55,6%), Batata (55,6%), Habilla (44,4%)

Servicios

Local Escolar (Escuela/Colegio):	No tiene
Centro o Puesto de Salud:	No tiene
Tipos de Luz en la Vivienda:	Fogón (100,0%)
Tipos de Agua en la Vivienda:	Tajamar, naciente (100,0%)

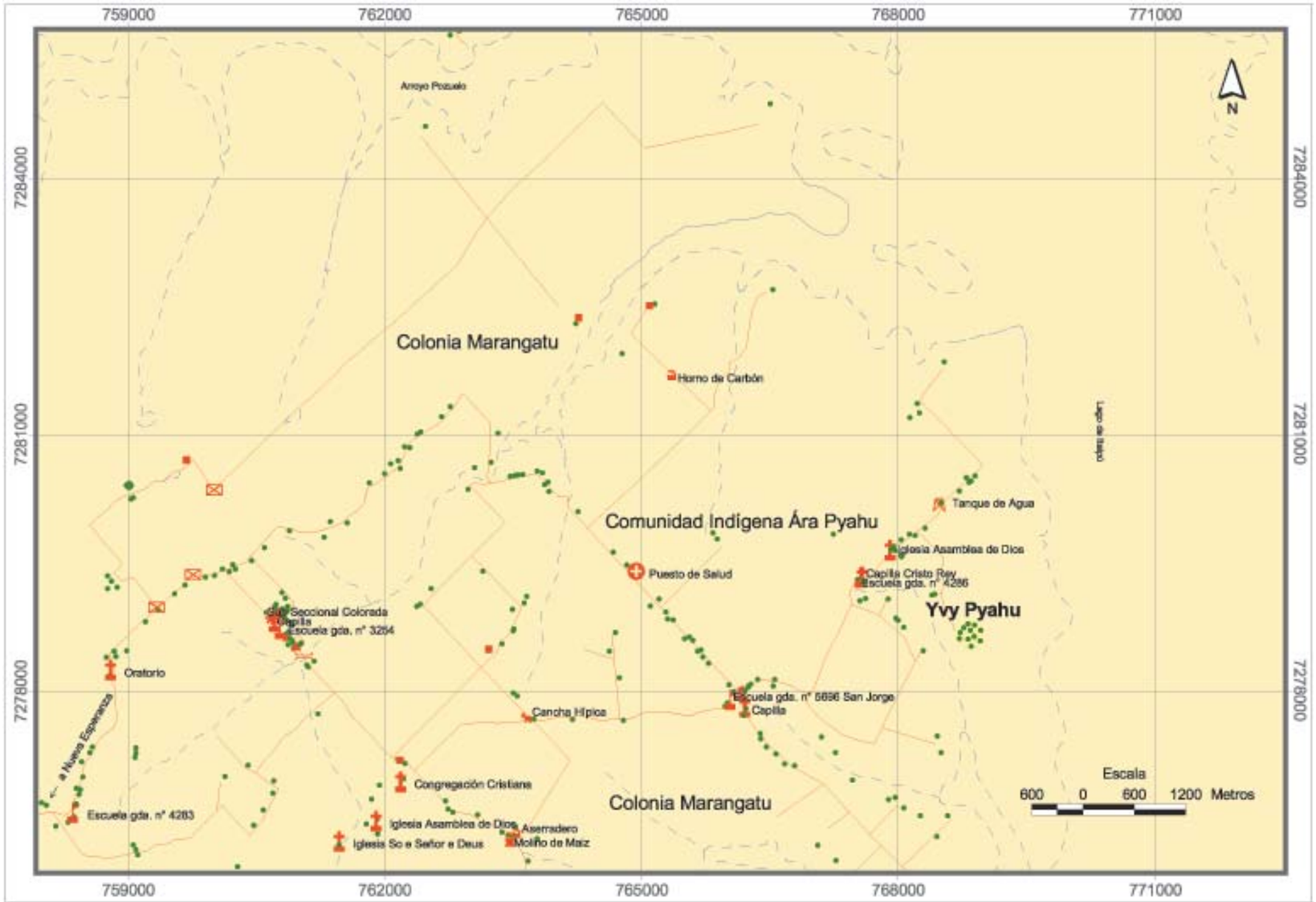

Ubicación en el País

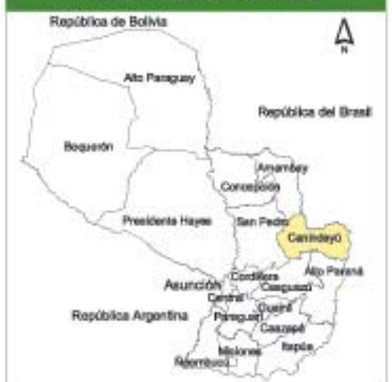

Ubicación en el Departamento



Ubicación en el Distrito

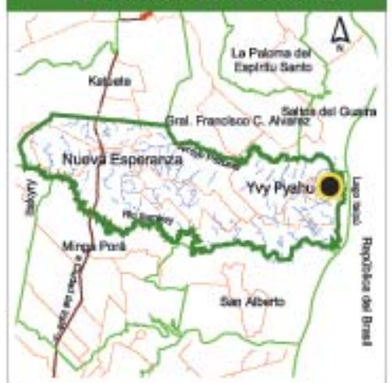

Referencias

- Viviendas
- Escuela
- Iglesia
- Puesto de Salud
- Comercio y Servicio
- Cooperativa
- Cementerio
- Cancha de fútbol
- Antena
- Tanque de Agua
- Portón
- Puente
- Otras Referencias
- Hidrografía
- Vías asfaltadas
- Vías no asfaltadas
- Área aproximada de la Comunidad

Comunidad Ara Pyahu

Localización Geográfica

Departamento:	Canindeyú
Distrito:	Nueva Esperanza
Área:	Rural

Distancias

De la Capital Departamental (Salto del Guairá):	146 Kilómetros
De la Cabecera Distrital (Nueva Esperanza):	70 Kilómetros

Identificación Cultural - Jurídica

Familia Lingüística:	Guaraní
Etnia:	Avá-Guaraní (100,0%)
Lengua Hablada:	Avá-Guaraní (100,0%)
Personería Jurídica:	Sí tiene
Sítuación de la Tierra:	Con tierra propia

Condición Sociodemográfica

Población según grupos de edad

	Total	0-4	5-14	15-29	30-64	65 y más
Ambos Sexos	40	14	9	8	9	0
Varones	20	6	5	3	6	0
Mujeres	20	8	4	5	3	0

Total de Viviendas:	8
Tipo de Viviendas Particulares:	Rancho (87,5%), Casa (12,5%)
Promedio de Habitantes por Vivienda:	5,0
Promedio de Años de Estudio:	1,8
Con Partida de Nacimiento:	47,5%
Con Cédula de Identidad:	25,0%

Actividades Económicas

Caza y Pesca:	Sí realiza	Armadillo, Peces
Recolección:	Sí realiza	Jata'í, Jakarati'á, Guembé, Miel silvestre, Guavirá
Artesanía:	No realiza	-
Población Económicamente Activa:		11 personas
Tasa de Actividad:		52,4%
Ocupación Principal:		Agricultor (63,6%), Peón agropecuario (27,3%)
Tipos de Cultivos por Vivienda:		Maíz (100,0%), Mandioca (100,0%), Poroto (100,0%), Arroz (62,5%), Maní (62,5%)

Servicios

Local Escolar (Escuela/Colegio):	Sí tiene
Centro o Puesto de Salud:	No tiene
Tipos de Luz en la Vivienda:	Fogón (100,0%)
Tipos de Agua en la Vivienda:	Tajamar, naciente (87,5%), Pozo sin Bomba (12,5%)

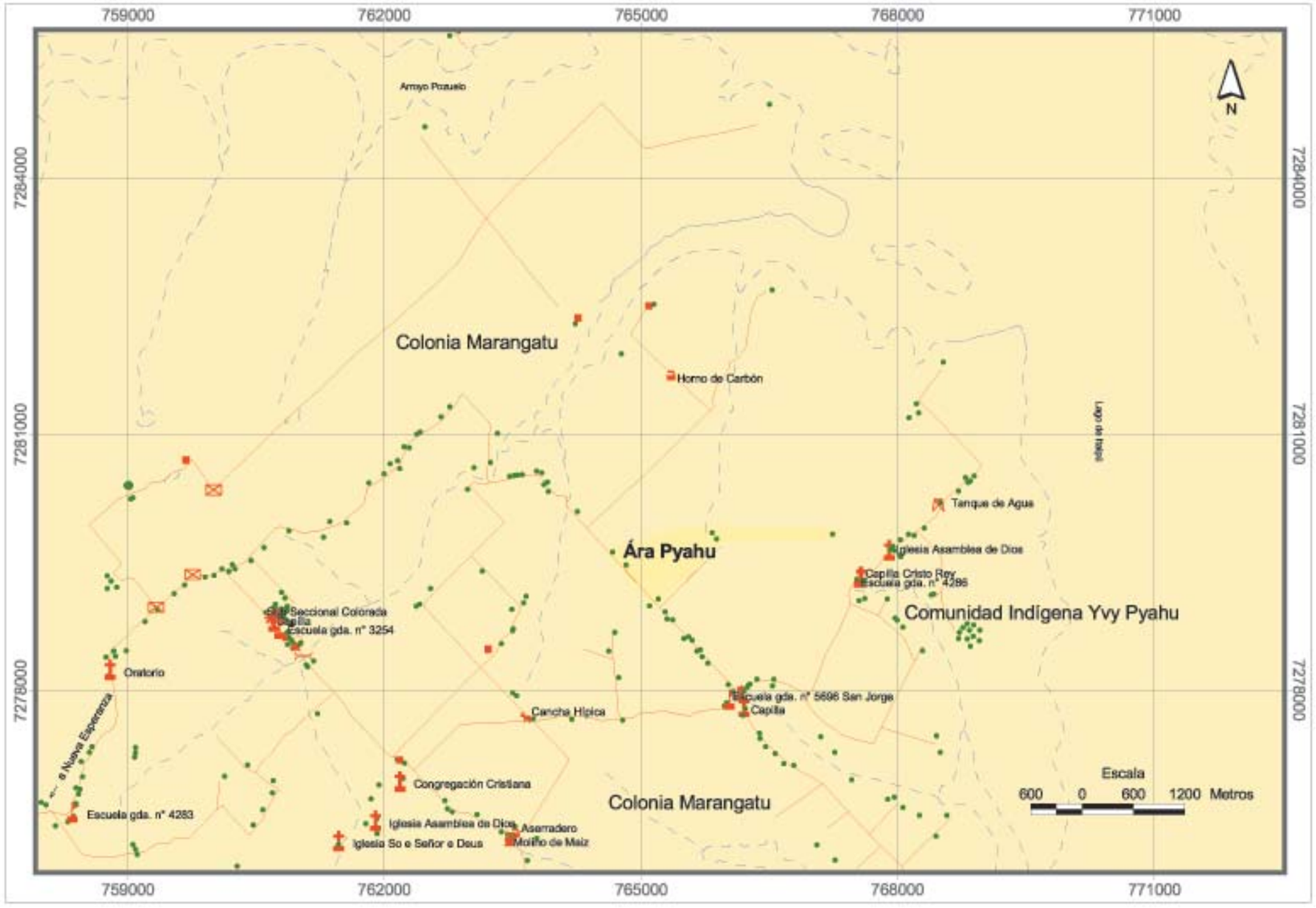

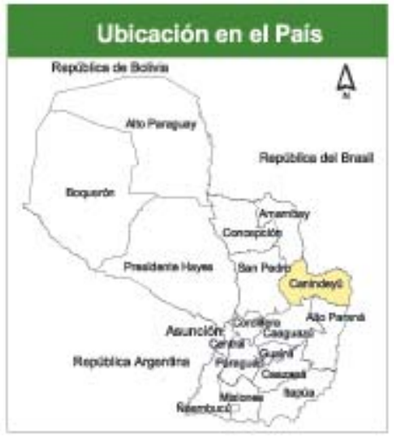



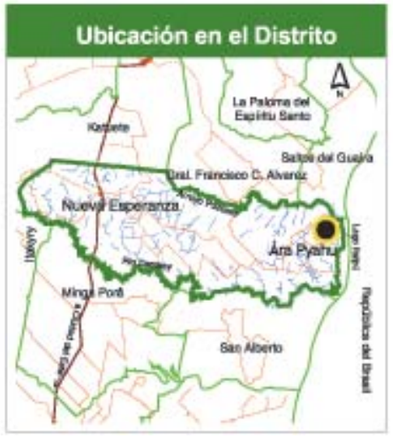



Comunidad Y Apo

Localización Geográfica

Departamento:	Canindeyú
Distrito:	Villa Ygatimí
Área:	Rural

Distancias

De la Capital Departamental (Salto del Guairá):	243 Kilómetros
De la Cabecera Distrital (Villa Ygatimi):	29 Kilómetros

Identificación Cultural - Jurídica

Familia Lingüística:	Guaraní
Etnia:	Avá-Guaraní (100,0%)
Lengua Hablada:	Guaraní (85,7%), Avá-Guaraní (14,3%)
Personería Jurídica:	Sí tiene
Sítuación de la Tierra:	Sin tierra propia (en trámite)

Condición Sociodemográfica

Población según grupos de edad

	Total	0-4	5-14	15-29	30-64	65 y más
Ambos Sexos	56	11	17	18	10	0
Varones	38	8	14	11	5	0
Mujeres	18	3	3	7	5	0

Total de Viviendas:	17
Tipo de Viviendas Particulares:	Rancho (82,4%), Casa (17,6%)
Promedio de Habitantes por Vivienda:	4,0
Promedio de Años de Estudio:	1,5
Con Partida de Nacimiento:	58,9%
Con Cédula de Identidad:	19,6%

Actividades Económicas

Caza y Pesca:	Sí realiza	Armadillo, Conejillo, Conejo, Peces, Lagarto, Otros
Recolección:	Sí realiza	Coco, Miel silvestre, Guavirá, Guavijú, Pakurí
Artesanía:	Sí realiza	Hoja de palma, Takuapí, Madera
Población Económicamente Activa:		16 personas
Tasa de Actividad:		48,5%
Ocupación Principal:		Agricultor (100,0%)
Tipos de Cultivos por Vivienda:		Maíz (70,6%), Mandioca (58,8%), Poroto (58,8%), Habilla (47,1%), Sandía (41,2%)

Servicios

Local Escolar (Escuela/Colegio):	Sí tiene
Centro o Puesto de Salud:	No tiene
Tipos de Luz en la Vivienda:	Lampium, vela, candil (50,0%), Fogón (42,9%), Lámpara (Kerosene, gas) (7,1%)
Tipos de Agua en la Vivienda:	Tajamar, naciente (85,7%), Pozo sin Bomba (14,3%)

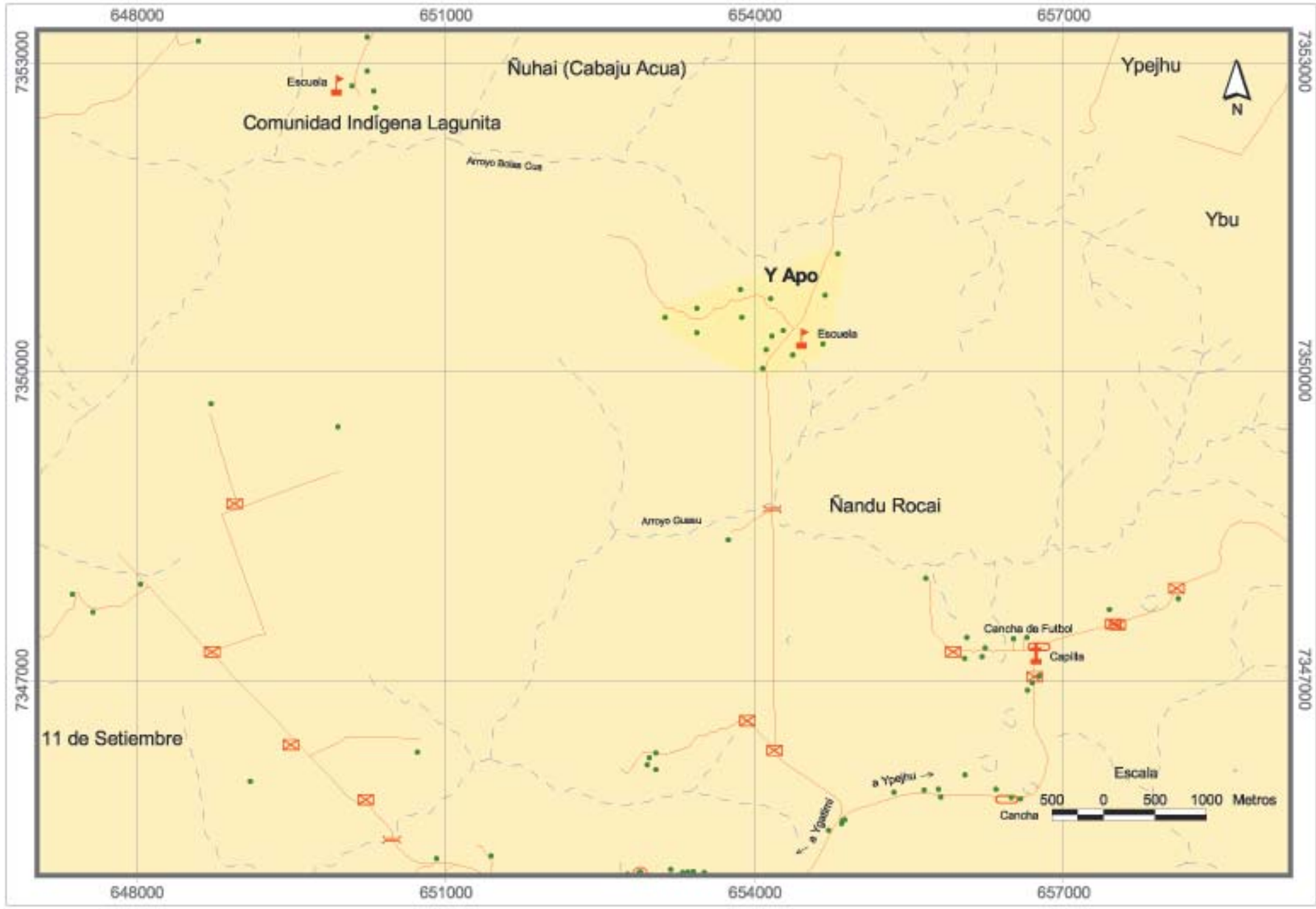

Ubicación en el País



Ubicación en el Departamento



Ubicación en el Distrito



Referencias

- Viviendas
- Escuela
- Iglesia
- Puesto de Salud
- Comercio y Servicio
- Cooperativa
- Cementerio
- Cancha de fútbol
- Antena
- Tanque de Agua
- Portón
- Puente
- Otras Referencias
- Hidrografía
- Vías asfaltadas
- Vías no asfaltadas
- Área aproximada de la Comunidad

Comunidad Ygary Poty

Localización Geográfica

Departamento:	Canindeyú
Distrito:	Villa Ygatimí
Área:	Rural

Distancias

De la Capital Departamental (Salto del Guairá):	172 Kilómetros
De la Cabecera Distrital (San Isidro del Curuguaty):	79 Kilómetros

Identificación Cultural - Jurídica

Familia Lingüística:	Guaraní
Etnia:	Avá-Guaraní (100,0%)
Lengua Hablada:	Avá-Guaraní (100,0%)
Personería Jurídica:	Sí tiene
Sítuación de la Tierra:	Sin tierra propia (en trámite)

Condición Sociodemográfica

Población según grupos de edad

	Total	0-4	5-14	15-29	30-64	65 y más
Ambos Sexos	48	7	14	15	12	0
Varones	26	3	10	8	5	0
Mujeres	22	4	4	7	7	0

Total de Viviendas:	9
Tipo de Viviendas Particulares:	Rancho (100,0%)
Promedio de Habitantes por Vivienda:	5,3
Promedio de Años de Estudio:	2,6
Con Partida de Nacimiento:	62,5%
Con Cédula de Identidad:	31,3%

Actividades Económicas

Caza y Pesca:	Sí realiza	Carpincho, Armadillo, Cerdo silvestre, Lagarto, Venado, Otros
Recolección:	No realiza	-
Artesanía:	No realiza	-
Población Económicamente Activa:		27 personas
Tasa de Actividad:		79,4%
Ocupación Principal:		Agricultor (100,0%)
Tipos de Cultivos por Vivienda:		Maíz (66,7%), Mandioca (66,7%), Poroto (66,7%), Arroz (55,6%), Maní (55,6%)

Servicios

Local Escolar (Escuela/Colegio):	Sí tiene
Centro o Puesto de Salud:	Sí tiene
Tipos de Luz en la Vivienda:	Lampium, vela, candil (55,6%), Fogón (44,4%)
Tipos de Agua en la Vivienda:	Tajamar, naciente (88,9%), Pozo sin Bomba (11,1%)

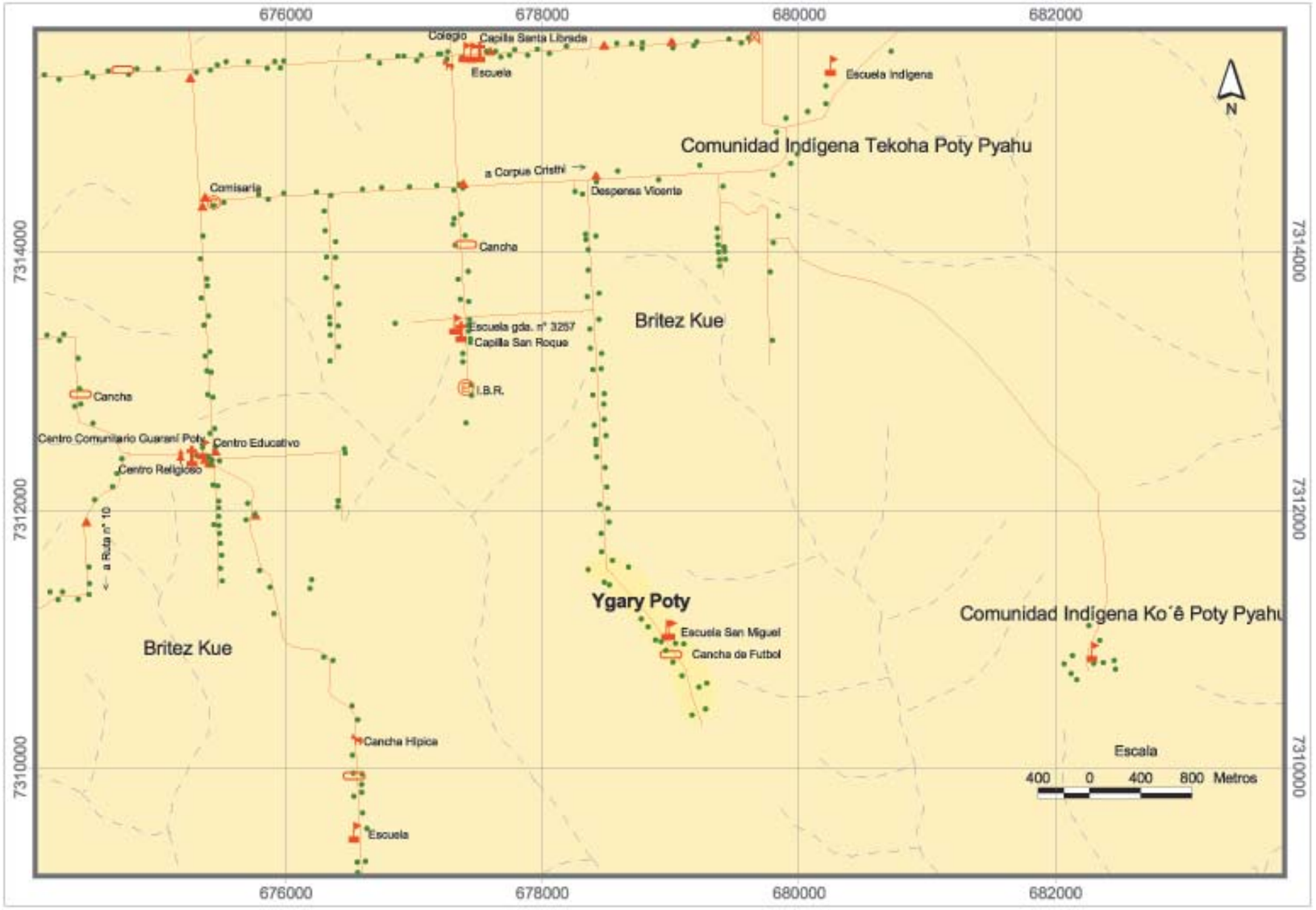

Ubicación en el País



Ubicación en el Departamento



Ubicación en el Distrito



Referencias

- Viviendas
- Escuela
- Iglesia
- Puesto de Salud
- Comercio y Servicio
- Cooperativa
- Cementerio
- Cancha de fútbol
- Antena
- Tanque de Agua
- Portón
- Puente
- Otras Referencias
- Hidrografía
- Vías asfaltadas
- Vías no asfaltadas
- Área aproximada de la Comunidad

Comunidad 12 de Junio

Localización Geográfica

Departamento:	Canindeyú
Distrito:	Villa Ygatimí
Área:	Rural

Distancias

De la Capital Departamental (Salto del Guairá):	153 Kilómetros
De la Cabecera Distrital (Villa Ygatimí):	59 Kilómetros

Identificación Cultural - Jurídica

Familia Lingüística:	Guaraní
Etnia:	Avá-Guaraní (98,5%), Mbyá 1,5%)
Lengua Hablada:	Avá-Guaraní (100,0%)
Personería Jurídica:	No tiene
Sítuación de la Tierra:	Sin tierra propia (en trámite)

Condición Sociodemográfica

Población según grupos de edad

	Total	0-4	5-14	15-29	30-64	65 y más
Ambos Sexos	67	14	20	19	12	2
Varones	33	6	9	9	8	1
Mujeres	34	8	11	10	4	1

Total de Viviendas:	13
Tipo de Viviendas Particulares:	Rancho (84,6%), Casa (7,7%), Galpón (7,7%)
Promedio de Habitantes por Vivienda:	5,2
Promedio de Años de Estudio:	2,1
Con Partida de Nacimiento:	23,9%
Con Cédula de Identidad:	14,9%

Actividades Económicas

Caza y Pesca:	Sí realiza	Armadillo, Cerdo silvestre, Peces, Lagarto, Venado, Otros
Recolección:	Sí realiza	Jakarati'á, Miel silvestre, Guavirá, Pakurí, Otros
Artesanía:	Sí realiza	Hoja de palma, Takuara, Takuapí, Guembepí, Madera
Población Económicamente Activa:		18 personas
Tasa de Actividad:		45,0%
Ocupación Principal:		Agricultor (88,2%), Peón agropecuario (5,9%)
Tipos de Cultivos por Vivienda:		Maíz (61,5%), Mandioca (61,5%), Batata (61,5%), Poroto (53,8%), Melón (53,8%)

Servicios

Local Escolar (Escuela/Colegio):	Sí tiene
Centro o Puesto de Salud:	No tiene
Tipos de Luz en la Vivienda:	Lampium, vela, candil (76,9%), Fogón (23,1%)
Tipos de Agua en la Vivienda:	Tajamar, naciente (100,0%)



Ubicación en el País



Ubicación en el Departamento



Ubicación en el Distrito



Referencias

- Viviendas
- Escuela
- Iglesia
- Puesto de Salud
- Comercio y Servicio
- Cooperativa
- Cementerio
- Cancha de fútbol
- Antena
- Tanque de Agua
- Portón
- Puente
- Otras Referencias
- Hidrografía
- Vías asfaltadas
- Vías no asfaltadas
- Área aproximada de la Comunidad

Comunidad Britez Kue - 4 de Octubre

Localización Geográfica

Departamento:	Canindeyú
Distrito:	Villa Ygatimí
Área:	Rural

Distancias

De la Capital Departamental (Salto del Guairá):	168 Kilómetros
De la Cabecera Distrital (Villa Ygatimí):	75 Kilómetros

Identificación Cultural - Jurídica

Familia Lingüística:	Guaraní
Etnia:	Avá-Guaraní (100,0%)
Lengua Hablada:	Avá-Guaraní (100,0%)
Personería Jurídica:	Sí tiene
Situación de la Tierra:	Con tierra propia

Condición Sociodemográfica

Población según grupos de edad

	Total	0-4	5-14	15-29	30-64	65 y más
Ambos Sexos	17	3	5	4	5	0
Varones	12	3	4	3	2	0
Mujeres	5	0	1	1	3	0

Total de Viviendas:	3
Tipo de Viviendas Particulares:	Rancho (100,0%)
Promedio de Habitantes por Vivienda:	5,7
Promedio de Años de Estudio:	1,9
Con Partida de Nacimiento:	23,5%
Con Cédula de Identidad:	11,8%

Actividades Económicas

Caza y Pesca:	Sí realiza	Armadillo, Cerdo silvestre, Peces, Venado, Coatí, Otros
Recolección:	No realiza	-
Artesanía:	No realiza	-
Población Económicamente Activa:		7 personas
Tasa de Actividad:		70,0%
Ocupación Principal:		Agricultor (100,0%)
Tipos de Cultivos por Vivienda:		Maíz (100,0%), Mandioca (100,0%), Poroto (100,0%), Batata (100,0%), Arroz (100,0%)

Servicios

Local Escolar (Escuela/Colegio):	Sí tiene
Centro o Puesto de Salud:	No tiene
Tipos de Luz en la Vivienda:	Lampium, vela, candil (100,0%)
Tipos de Agua en la Vivienda:	Tajamar, naciente (100,0%)

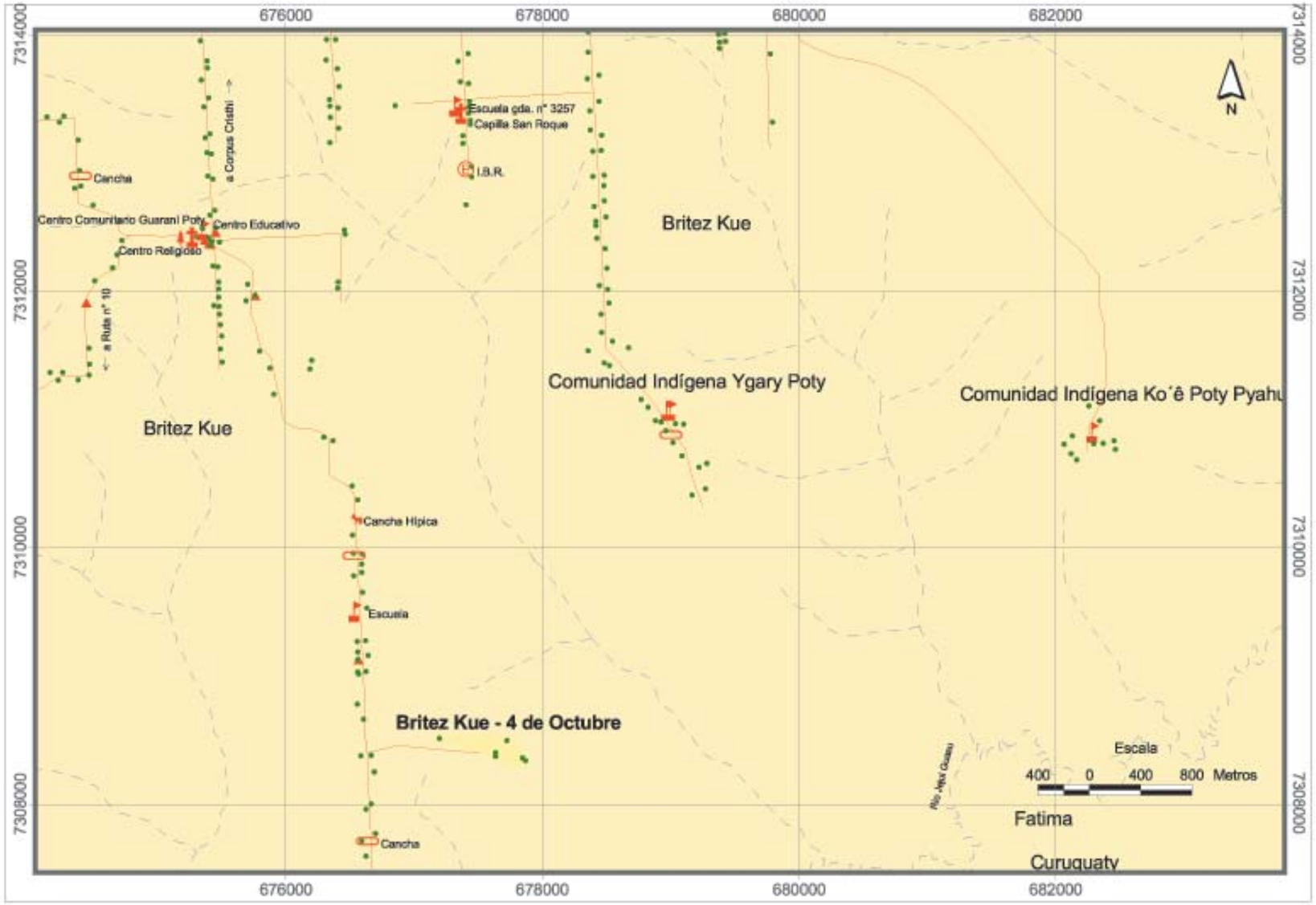

Ubicación en el País



Ubicación en el Departamento



Ubicación en el Distrito



Referencias

- Viviendas
- Escuela
- Iglesia
- Puesto de Salud
- Comercio y Servicio
- Cooperativa
- Cementerio
- Cancha de fútbol
- Antena
- Tanque de Agua
- Portón
- Puente
- Otras Referencias
- Hidrografía
- Vías asfaltadas
- Vías no asfaltadas
- Área aproximada de la Comunidad

Comunidad Ita Poty

Localización Geográfica

Departamento:	Canindeyú
Distrito:	Villa Ygatimí
Área:	Rural

Distancias

De la Capital Departamental (Salto del Guairá):	217 Kilómetros
De la Cabecera Distrital (Villa Ygatimí):	3 Kilómetros

Identificación Cultural - Jurídica

Familia Lingüística:	Guaraní
Etnia:	Avá-Guaraní (100,0%)
Lengua Hablada:	Avá-Guaraní (100,0%)
Personería Jurídica:	Sí tiene
Sítuación de la Tierra:	Con tierra propia

Condición Sociodemográfica

Población según grupos de edad

	Total	0-4	5-14	15-29	30-64	65 y más
Ambos Sexos	82	16	26	23	17	0
Varones	48	11	18	11	8	0
Mujeres	34	5	8	12	9	0

Total de Viviendas:	16
Tipo de Viviendas Particulares:	Rancho (93,7%), Casa (6,3%)
Promedio de Habitantes por Vivienda:	5,1
Promedio de Años de Estudio:	2,6
Con Partida de Nacimiento:	87,8%
Con Cédula de Identidad:	45,1%

Actividades Económicas

Caza y Pesca:	Sí realiza	Armadillo, Peces
Recolección:	Sí realiza	Cogollo de palma, Coco, Guembé, Miel silvestre, Guavirá
Artesanía:	Sí realiza	Karaguatá, Guembepí, Pluma, Madera, Barro
Población Económicamente Activa:		44 personas
Tasa de Actividad:		81,5%
Ocupación Principal:		Agricultor (93,2%), Peón agropecuario (4,5%)
Tipos de Cultivos por Vivienda:		Maíz (100,0%), Mandioca (100,0%), Poroto (100,0%), Habilla (93,8%), Sandía (87,5%)

Servicios

Local Escolar (Escuela/Colegio):	Sí tiene
Centro o Puesto de Salud:	No tiene
Tipos de Luz en la Vivienda:	Lampium, vela, candil (68,8%), Luz Eléctrica (25,0%), Lámpara (Kerosene, gas) (6,3%)
Tipos de Agua en la Vivienda:	Pozo sin Bomba (81,3%), Tajamar, naciente (18,8%)

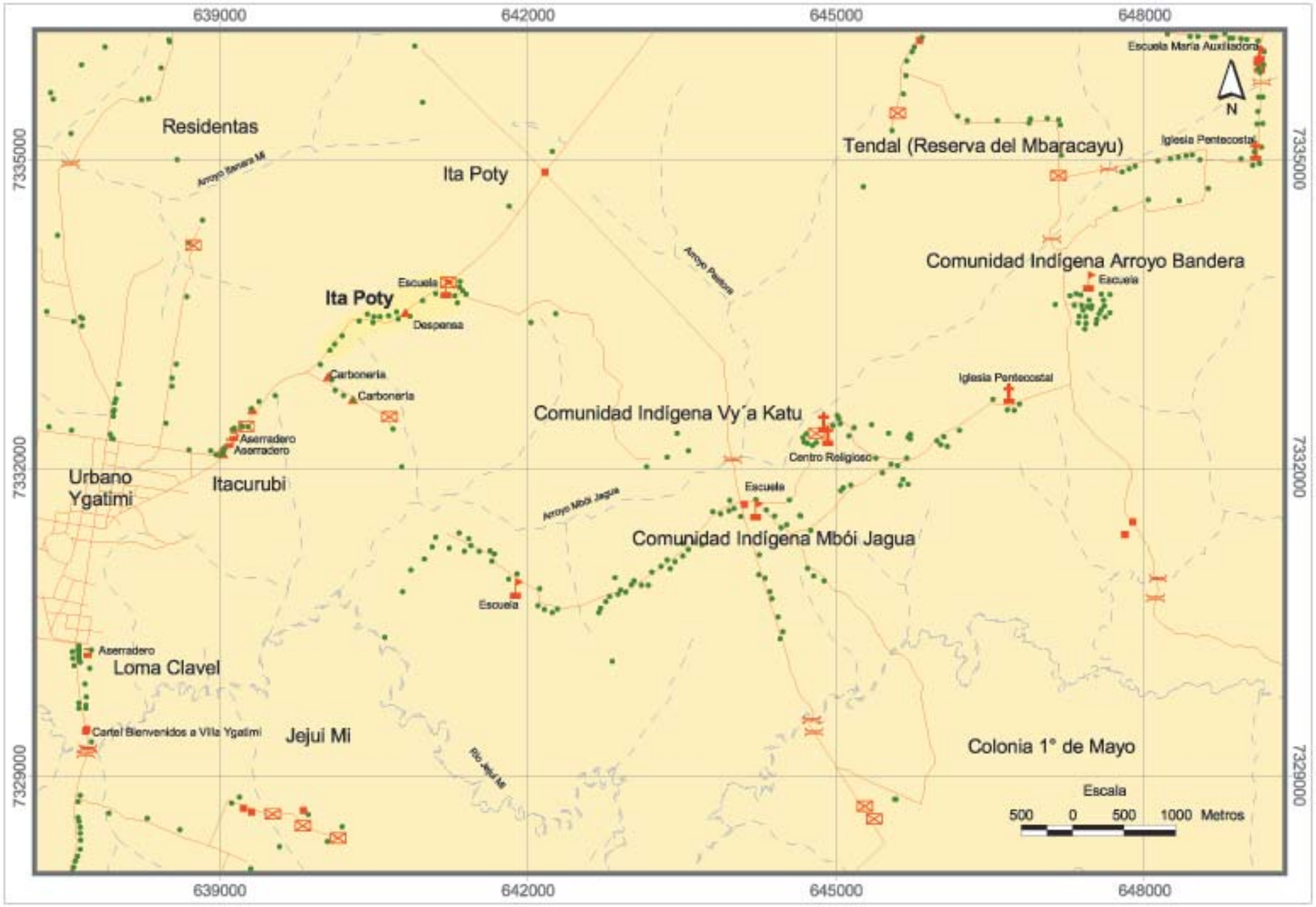

Ubicación en el País



Ubicación en el Departamento

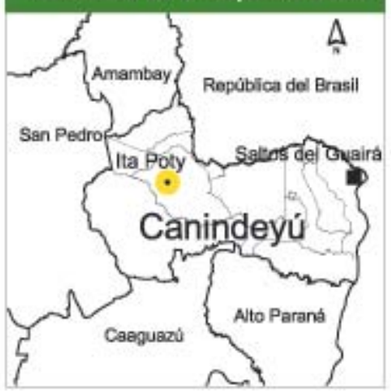

Ubicación en el Distrito



Referencias

- Viviendas
- Escuela
- Iglesia
- Puesto de Salud
- Comercio y Servicio
- Cooperativa
- Cementerio
- Cancha de fútbol
- Antena
- Tanque de Agua
- Portón
- Puente
- Otras Referencias
- Hidrografía
- Vías asfaltadas
- Vías no asfaltadas
- Área aproximada de la Comunidad

Comunidad Itanarami

Localización Geográfica

Departamento:	Canindeyú
Distrito:	Villa Ygatimí
Área:	Rural

Distancias

De la Capital Departamental (Salto del Guairá):	222 Kilómetros
De la Cabecera Distrital (Villa Ygatimí):	8 Kilómetros

Identificación Cultural - Jurídica

Familia Lingüística:	Guaraní
Etnia:	Avá-Guaraní (99,0%), Pâi Tavyterâ (1,0%)
Lengua Hablada:	Avá-Guaraní (93,2%), Guaraní (5,1%), Pâi Tavyterâ (1,7%)
Personería Jurídica:	Sí tiene
Situación de la Tierra:	Con tierra propia

Condición Sociodemográfica

Población según grupos de edad

	Total	0-4	5-14	15-29	30-64	65 y más
Ambos Sexos	287	44	106	74	54	9
Varones	156	24	62	36	28	6
Mujeres	131	20	44	38	26	3

Total de Viviendas:	62
Tipo de Viviendas Particulares:	Rancho (93,5%), Casa (6,5%)
Promedio de Habitantes por Vivienda:	4,9
Promedio de Años de Estudio:	2,0
Con Partida de Nacimiento:	51,9%
Con Cédula de Identidad:	25,4%

Actividades Económicas

Caza y Pesca:	Sí realiza	Armadillo, Peces, Venado, Coatí, Tapir, Otros
Recolección:	Sí realiza	Ñangapiry, Jakarati'á, Guembé, Guavirá, Guavijú, Otros
Artesanía:	Sí realiza	Karaguatá, Takuapí, Guembepí, Madera
Población Económicamente Activa:		100 personas
Tasa de Actividad:		53,2%
Ocupación Principal:		Agricultor (97,0%), Limpiador de patios (1,0%),
Tipos de Cultivos por Vivienda:		Maíz (90,3%), Mandioca (88,7%), Poroto (88,7%), Batata (53,2%), Maní (21,0%)

Servicios

Local Escolar (Escuela/Colegio):	Sí tiene
Centro o Puesto de Salud:	Sí tiene
Tipos de Luz en la Vivienda:	Fogón (66,1%), Lampium, vela, candil (30,5%), Luz Eléctrica (3,4%)
Tipos de Agua en la Vivienda:	Pozo sin Bomba (52,5%), Tajamar, naciente (47,5%)

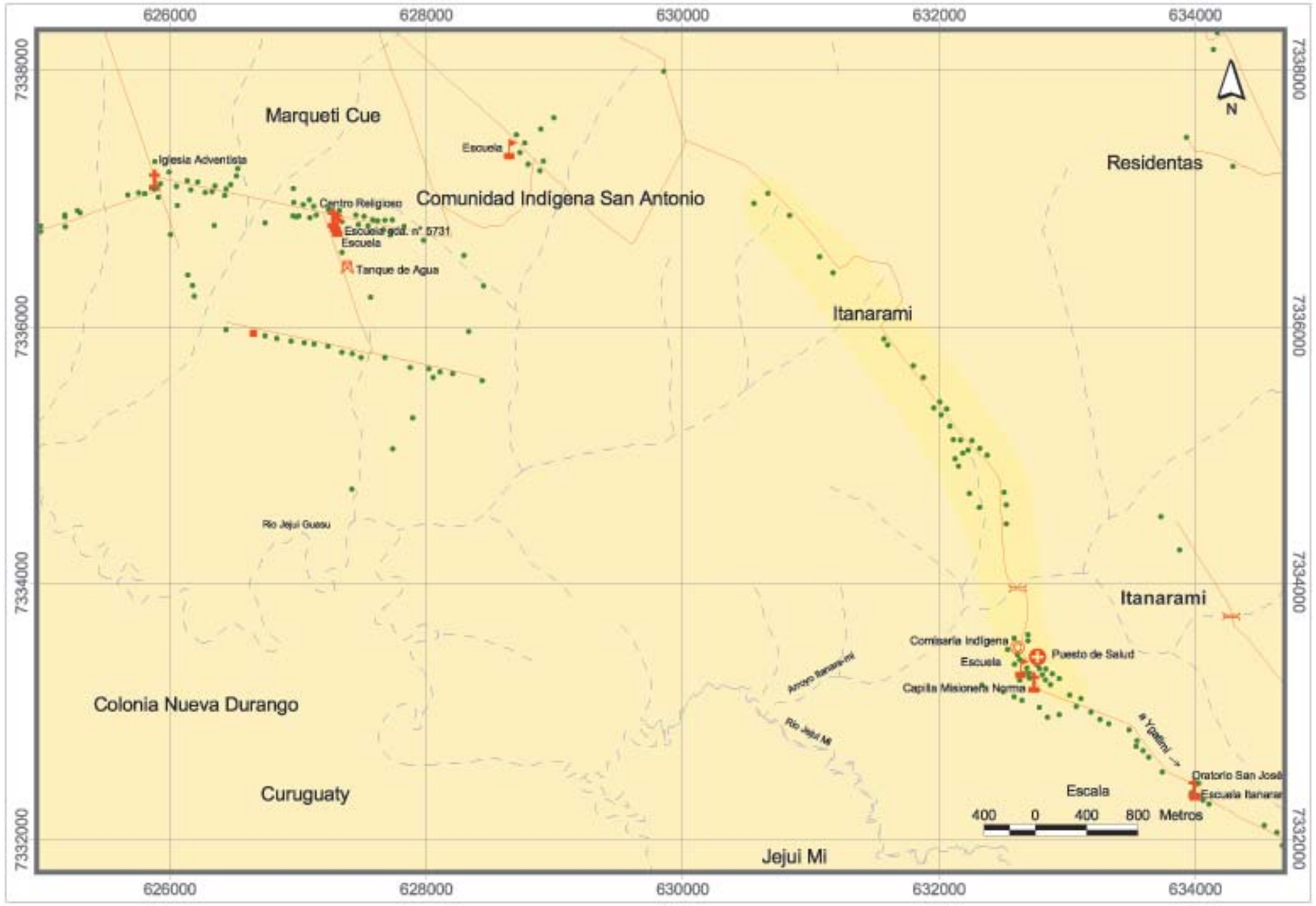

Ubicación en el País



Ubicación en el Departamento



Ubicación en el Distrito



Referencias

- Viviendas
- Escuela
- Iglesia
- Puesto de Salud
- Comercio y Servicio
- Cooperativa
- Cementerio
- Cancha de fútbol
- Antena
- Tanque de Agua
- Portón
- Puente
- Otras Referencias
- Hidrografía
- Vías asfaltadas
- Vías no asfaltadas
- Área aproximada de la Comunidad

Comunidad Ka'aguy Porâ Poty

Localización Geográfica

Departamento:	Canindeyú
Distrito:	Villa Ygatimí
Área:	Rural

Distancias

De la Capital Departamental (Salto del Guairá):	191 Kilómetros
De la Cabecera Distrital (Villa Ygatimí):	9 Kilómetros

Identificación Cultural - Jurídica

Familia Lingüística:	Guaraní
Etnia:	Avá-Guaraní (97,6%), No Indígena (2,4%)
Lengua Hablada:	Avá-Guaraní (75,0%), Guaraní (25,0%)
Personería Jurídica:	No tiene
Sítuación de la Tierra:	Sin tierra propia (en trámite)

Condición Sociodemográfica

Población según grupos de edad

	Total	0-4	5-14	15-29	30-64	65 y más
Ambos Sexos	83	16	23	21	23	0
Varones	45	9	16	8	12	0
Mujeres	38	7	7	13	11	0

Total de Viviendas:	12
Tipo de Viviendas Particulares:	Rancho (75,0%), Casa (8,3%), Galpón (8,3%), Temporal (8,3%)
Promedio de Habitantes por Vivienda:	6,9
Promedio de Años de Estudio:	2,1
Con Partida de Nacimiento:	77,1%
Con Cédula de Identidad:	21,7%

Actividades Económicas

Caza y Pesca:	Sí realiza	Armadillo, Conejillo, Peces, Coatí
Recolección:	Sí realiza	Coco, Jata'í, Jakarati'á, Guembé, Guavirá, Otros
Artesanía:	No realiza	-
Población Económicamente Activa:		35 personas
Tasa de Actividad:		64,8%
Ocupación Principal:		Agricultor (85,3%), Peón agropecuario (8,8%)
Tipos de Cultivos por Vivienda:		Maíz (66,7%), Mandioca (66,7%), Poroto (66,7%), Sandía (66,7%), Batata (50,0%)

Servicios

Local Escolar (Escuela/Colegio):	Sí tiene
Centro o Puesto de Salud:	No tiene
Tipos de Luz en la Vivienda:	Lampium, vela, candil (100,0%)
Tipos de Agua en la Vivienda:	Tajamar, naciente (66,7%), Pozo sin Bomba (33,3%)

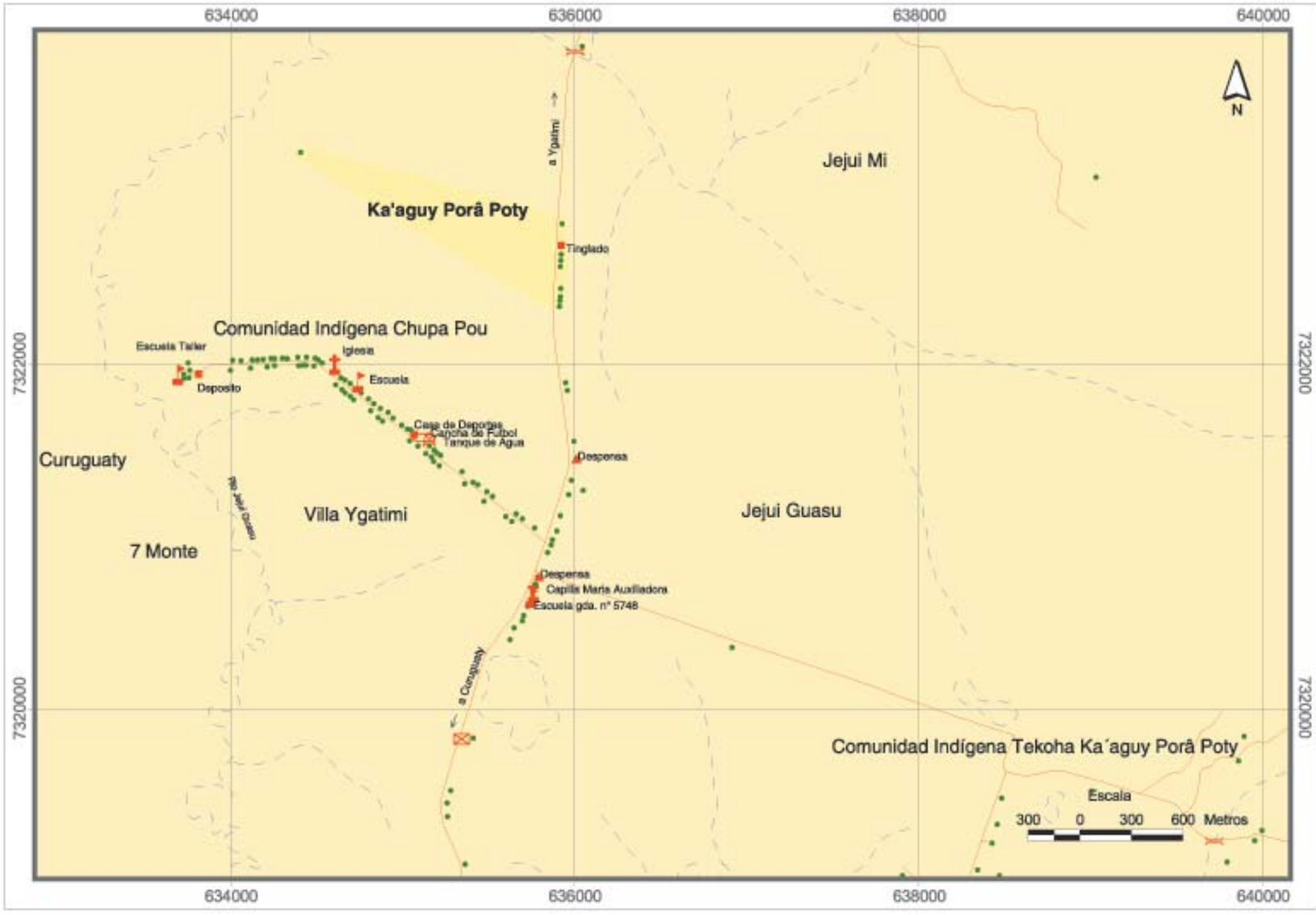

Ubicación en el País



Ubicación en el Departamento



Ubicación en el Distrito



Referencias

- Viviendas
- Escuela
- Iglesia
- Puesto de Salud
- Comercio y Servicio
- Cooperativa
- Cementerio
- Cancha de fútbol
- Antena
- Tanque de Agua
- Portón
- Puente
- Otras Referencias
- Hidrografía
- Vías asfaltadas
- Vías no asfaltadas
- Área aproximada de la Comunidad

Comunidad Ko'ê Poty Pyahu

Localización Geográfica

Departamento:	Canindeyú
Distrito:	Villa Ygatimí
Área:	Rural

Distancias

De la Capital Departamental (Salto del Guairá):	254 Kilómetros
De la Cabecera Distrital (Villa Ygatimí):	40 Kilómetros

Identificación Cultural - Jurídica

Familia Lingüística:	Guaraní
Etnia:	Avá-Guaraní (100,0%)
Lengua Hablada:	Avá-Guaraní (88,9%), Guaraní (11,1%)
Personería Jurídica:	No tiene
Sítuación de la Tierra:	Sin tierra propia (en trámite)

Condición Sociodemográfica

Población según grupos de edad

	Total	0-4	5-14	15-29	30-64	65 y más
Ambos Sexos	42	10	12	7	11	2
Varones	20	4	5	2	8	1
Mujeres	22	6	7	5	3	1

Total de Viviendas:	10
Tipo de Viviendas Particulares:	Temporal (50,0%), Rancho (30%), Casa (10.0%), Galpón (10.0%)
Promedio de Habitantes por Vivienda:	4,7
Promedio de Años de Estudio:	1,6
Con Partida de Nacimiento:	31,0%
Con Cédula de Identidad:	19,0%

Actividades Económicas

Caza y Pesca:	Sí realiza	Carpincho, Armadillo, Cerdo silvestre, Peces, Lagarto, Otros
Recolección:	Sí realiza	Coco, Jata'í, Guembé, Miel silvestre, Guavirá, Otros
Artesanía:	No realiza	-
Población Económicamente Activa:		15 personas
Tasa de Actividad:		55,6%
Ocupación Principal:		Agricultor (93,3%), Peón agropecuario (6,7%)
Tipos de Cultivos por Vivienda:		Maíz (80,0%), Mandioca (80,0%), Poroto (80,0%), Arroz (80,0%), Maní (80,0%)

Servicios

Local Escolar (Escuela/Colegio):	Sí tiene
Centro o Puesto de Salud:	No tiene
Tipos de Luz en la Vivienda:	Lampium, vela, candil (77,8%), Lámpara (Kerosene, gas) (11,1%), Fogón (11,1%)
Tipos de Agua en la Vivienda:	Pozo sin Bomba (55,6%), Tajamar, naciente (44,4%)

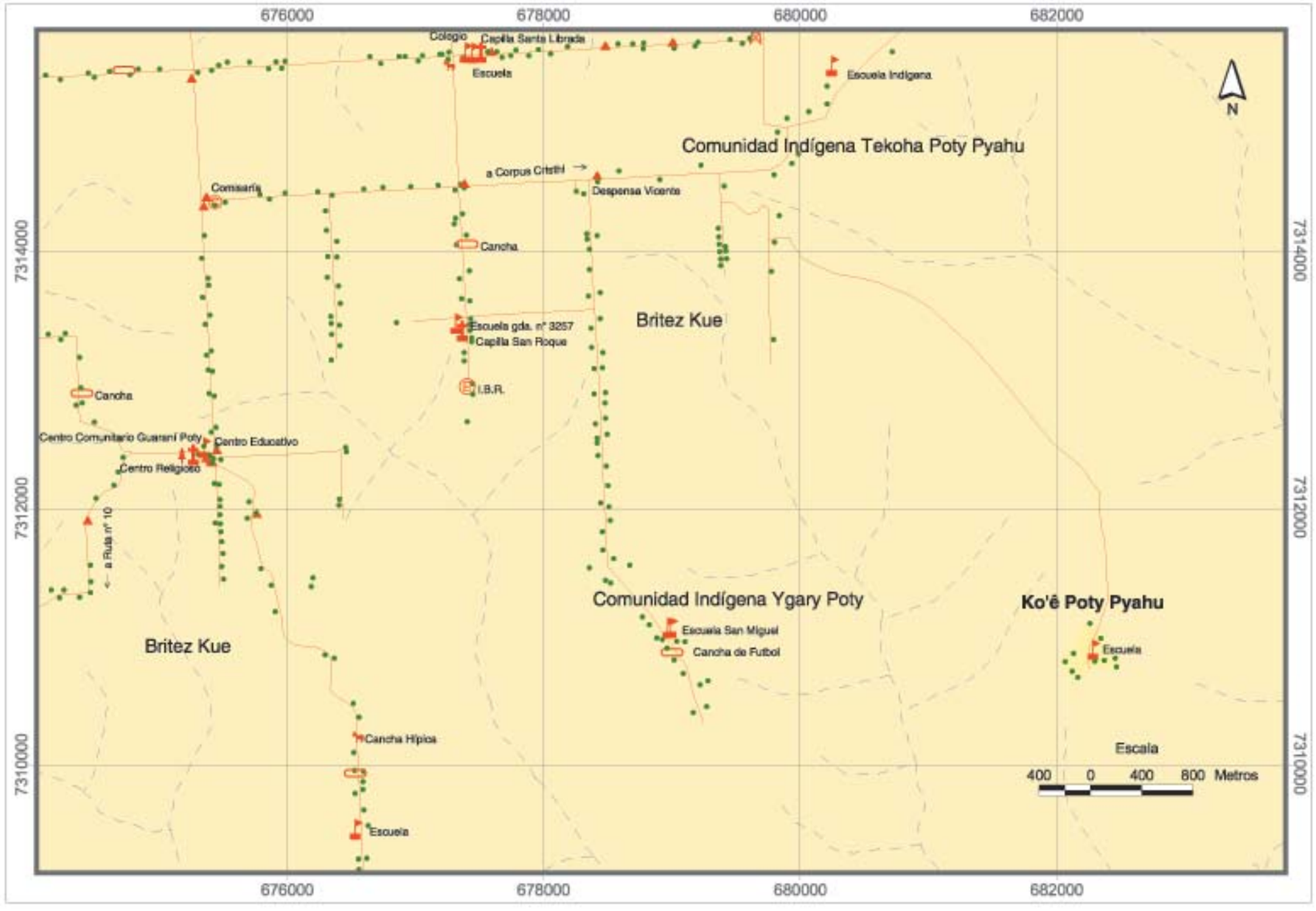

Ubicación en el País



Ubicación en el Departamento



Ubicación en el Distrito

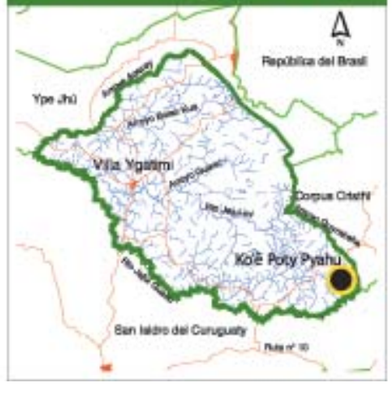

Referencias

- Viviendas
- Escuela
- Iglesia
- Puesto de Salud
- Comercio y Servicio
- Cooperativa
- Cementerio
- Cancha de fútbol
- Antena
- Tanque de Agua
- Portón
- Puente
- Otras Referencias
- Hidrografía
- Vías asfaltadas
- Vías no asfaltadas
- Área aproximada de la Comunidad

Comunidad Mbói Jagua

Localización Geográfica

Departamento:	Canindeyú
Distrito:	Villa Ygatimí
Área:	Rural

Distancias

De la Capital Departamental (Salto del Guairá):	224 Kilómetros
De la Cabecera Distrital (Villa Ygatimí):	10 Kilómetros

Identificación Cultural - Jurídica

Familia Lingüística:	Guaraní
Etnia:	Avá-Guaraní (98,6%), No Indígena (1,4%)
Lengua Hablada:	Guaraní (65,1%), Avá-Guaraní (32,1%), Alemán (2,8%)
Personería Jurídica:	Sí tiene
Situación de la Tierra:	Con tierra propia

Condición Sociodemográfica

Población según grupos de edad

	Total	0-4	5-14	15-29	30-64	65 y más
Ambos Sexos	568	118	185	133	119	13
Varones	290	57	99	65	62	7
Mujeres	278	61	86	68	57	6

Total de Viviendas:	114
Tipo de Viviendas Particulares:	Rancho (83,3%), Casa (15,8%), Temporal (0,9%)
Promedio de Habitantes por Vivienda:	5,2
Promedio de Años de Estudio:	2,4
Con Partida de Nacimiento:	64,4%
Con Cédula de Identidad:	40,3%

Actividades Económicas

Caza y Pesca:	No realiza	-
Recolección:	No realiza	-
Artesanía:	Sí realiza	Hoja de palma, Guembepí, Madera

Población Económicamente Activa:	156 personas
Tasa de Actividad:	46,0%
Ocupación Principal:	Agricultor (80,1%), Limpiador de patios (9,6%), Artesano de la madera (2,6%)
Tipos de Cultivos por Vivienda:	Mandioca (77,2%), Maíz (74,6%), Poroto (74,6%), Arroz (34,2%), Batata (26,3%)

Servicios

Local Escolar (Escuela/Colegio):	Sí tiene
Centro o Puesto de Salud:	No tiene
Tipos de Luz en la Vivienda:	Lampium, vela, candil (46,8%), Fogón (37,6%), Lámpara (Kerosene, gas) (12,8%), Luz Eléctrica (2,8%)
Tipos de Agua en la Vivienda:	Tajamar, naciente (56,9%), Pozo sin Bomba (38,5%), Pozo con Bomba (4,6%)

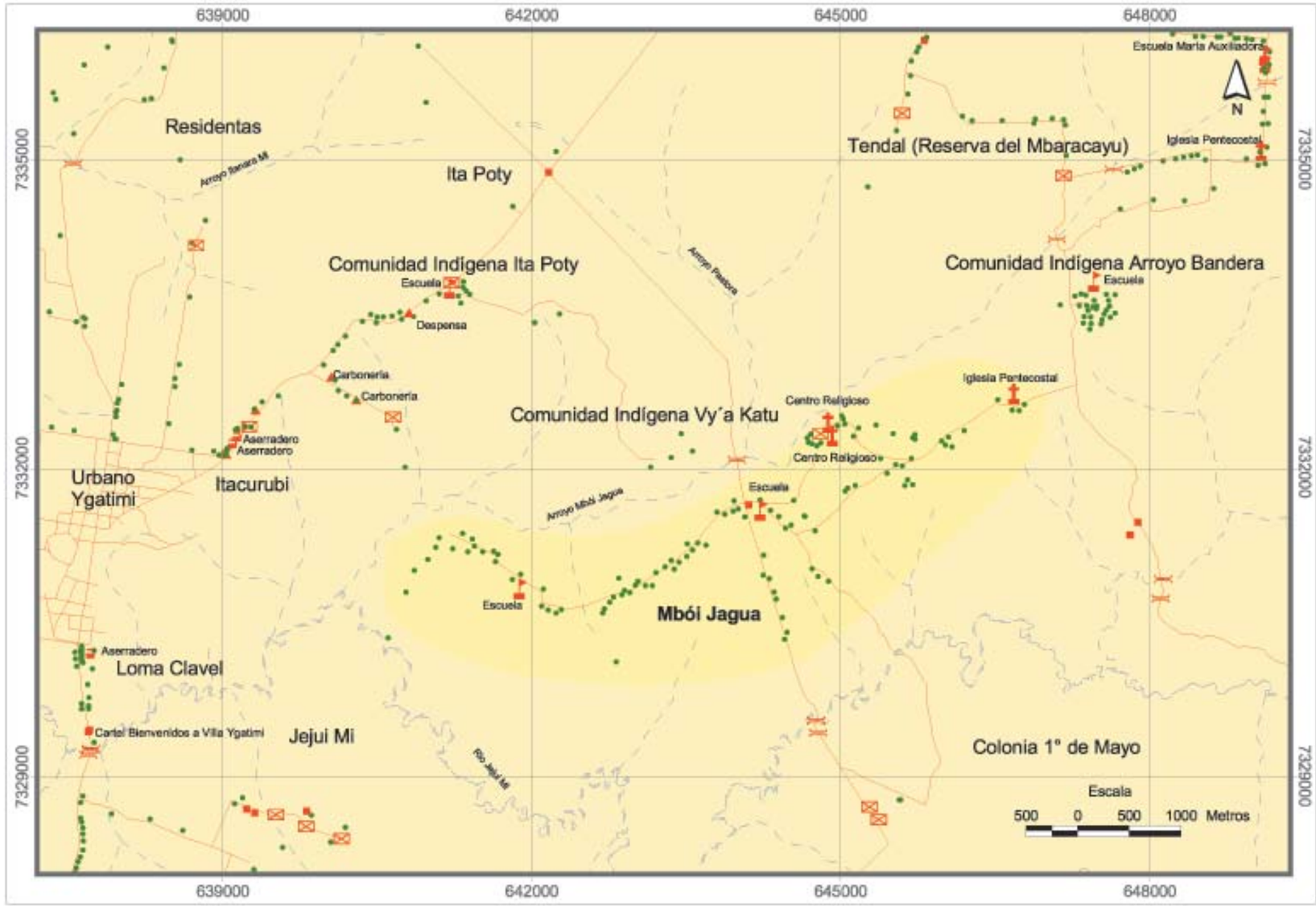

Ubicación en el País



Ubicación en el Departamento



Ubicación en el Distrito



Referencias

- Viviendas
- Escuela
- Iglesia
- Puesto de Salud
- Comercio y Servicio
- Cooperativa
- Cementerio
- Cancha de fútbol
- Antena
- Tanque de Agua
- Portón
- Puente
- Otras Referencias
- Hidrografía
- Vías asfaltadas
- Vías no asfaltadas
- Área aproximada de la Comunidad

Comunidad Nueva Estrella

Localización Geográfica

Departamento:	Canindeyú
Distrito:	Villa Ygatimí
Área:	Rural

Distancias

De la Capital Departamental (Salto del Guairá):	178 Kilómetros
De la Cabecera Distrital (Villa Ygatimí):	23 Kilómetros

Identificación Cultural - Jurídica

Familia Lingüística:	Guaraní
Etnia:	Avá-Guaraní (81,7%), Ybytoso (18,3%)
Lengua Hablada:	Avá-Guaraní (69,2%), Guaraní (23,1%) Ybytoso (7,7%)
Personería Jurídica:	Sí tiene
Sítuación de la Tierra:	Con tierra propia

Condición Sociodemográfica

Población según grupos de edad

	Total	0-4	5-14	15-29	30-64	65 y más
Ambos Sexos	71	20	18	19	14	0
Varones	37	11	8	10	8	0
Mujeres	34	9	10	9	6	0

Total de Viviendas:	14
Tipo de Viviendas Particulares:	Rancho (71,4%), Casa (28,6%)
Promedio de Habitantes por Vivienda:	5,5
Promedio de Años de Estudio:	2,9
Con Partida de Nacimiento:	91,5%
Con Cédula de Identidad:	23,9%

Actividades Económicas

Caza y Pesca:	Sí realiza	Armadillo, Cerdo silvestre, Venado
Recolección:	Sí realiza	Coco, Miel silvestre, Guavirá
Artesanía:	No realiza	-
Población Económicamente Activa:		21 personas
Tasa de Actividad:		53,8%
Ocupación Principal:		Agricultor (76,2%), Peón forestal (9,5%), Peón agropecuario (4,8%), Trabajador agropecuario (4,8%)
Tipos de Cultivos por Vivienda:		Maíz (85,7%), Mandioca (85,7%), Poroto (85,7%), Arroz (42,9%), Sandía (35,7%)

Servicios

Local Escolar (Escuela/Colegio):	Sí tiene
Centro o Puesto de Salud:	No tiene
Tipos de Luz en la Vivienda:	Lampium, vela, candil (61,5%), Lámpara (Kerosene, gas) (23,1%), Fogón (15,4%)
Tipos de Agua en la Vivienda:	Pozo sin Bomba (92,3%), Tajamar, naciente (7,7%)

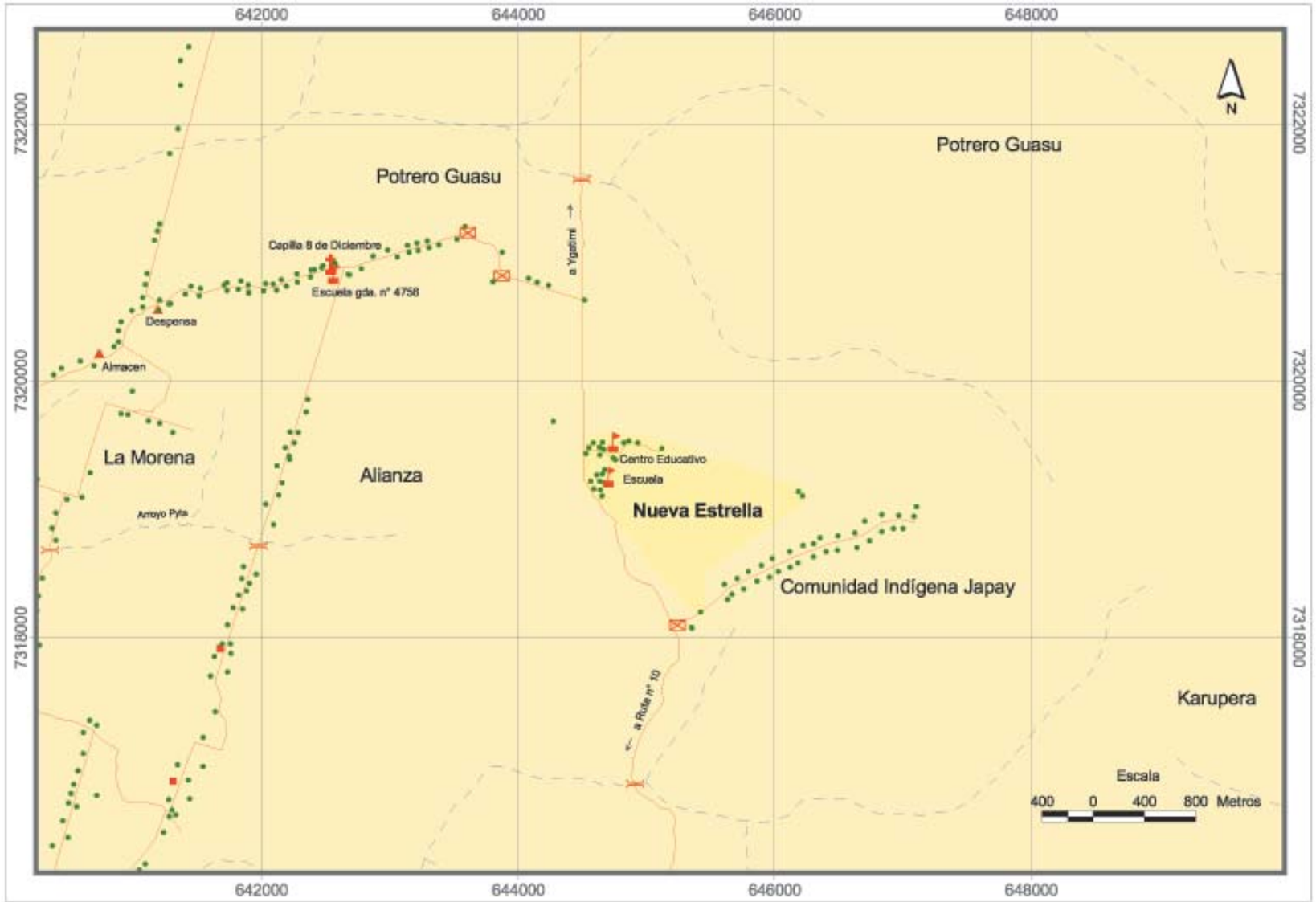

Ubicación en el País



Ubicación en el Departamento



Ubicación en el Distrito



Referencias

- Viviendas
- Escuela
- Iglesia
- Puesto de Salud
- Comercio y Servicio
- Cooperativa
- Cementerio
- Cancha de fútbol
- Antena
- Tanque de Agua
- Portón
- Puente
- Otras Referencias
- Hidrografía
- Vias asfaltadas
- Vias no asfaltadas
- Área aproximada de la Comunidad

Comunidad San Antonio

Localización Geográfica

Departamento:	Canindeyú
Distrito:	Villa Ygatimí
Área:	Rural

Distancias

De la Capital Departamental (Salto del Guairá):	227 Kilómetros
De la Cabecera Distrital (Villa Ygatimí):	13 Kilómetros

Identificación Cultural - Jurídica

Familia Lingüística:	Guaraní
Etnia:	Avá-Guaraní (92,9%), Mbyá (7,1%)
Lengua Hablada:	Avá-Guaraní (82,4%), Mbyá (17,6%)
Personería Jurídica:	No tiene
Sítuación de la Tierra:	Sin tierra propia (en trámite)

Condición Sociodemográfica

Población según grupos de edad

	Total	0-4	5-14	15-29	30-64	65 y más
Ambos Sexos	84	20	26	19	19	0
Varones	40	14	7	9	10	0
Mujeres	44	6	19	10	9	0

Total de Viviendas:	17
Tipo de Viviendas Particulares:	Rancho (82,4%), Temporal (11,8%), Casa (5,9%)
Promedio de Habitantes por Vivienda:	4,9
Promedio de Años de Estudio:	1,7
Con Partida de Nacimiento:	83,3%
Con Cédula de Identidad:	46,4%

Actividades Económicas

Caza y Pesca:	Sí realiza	Armadillo, Peces, Lagarto, Coatí, Mono
Recolección:	Sí realiza	Jakarati'á, Guembé, Guavijú, Pakurí
Artesanía:	No realiza	-
Población Económicamente Activa:		22 personas
Tasa de Actividad:		44,0%
Ocupación Principal:		Agricultor (100,0%)
Tipos de Cultivos por Vivienda:		Mandioca (100,0%), Maíz (94,1%), Poroto (88,2%), Batata (76,5%), Habilla (52,9%)

Servicios

Local Escolar (Escuela/Colegio):	Sí tiene
Centro o Puesto de Salud:	No tiene
Tipos de Luz en la Vivienda:	Fogón (100,0%)
Tipos de Agua en la Vivienda:	Tajamar, naciente (88,2%), Pozo sin Bomba (11,8%)

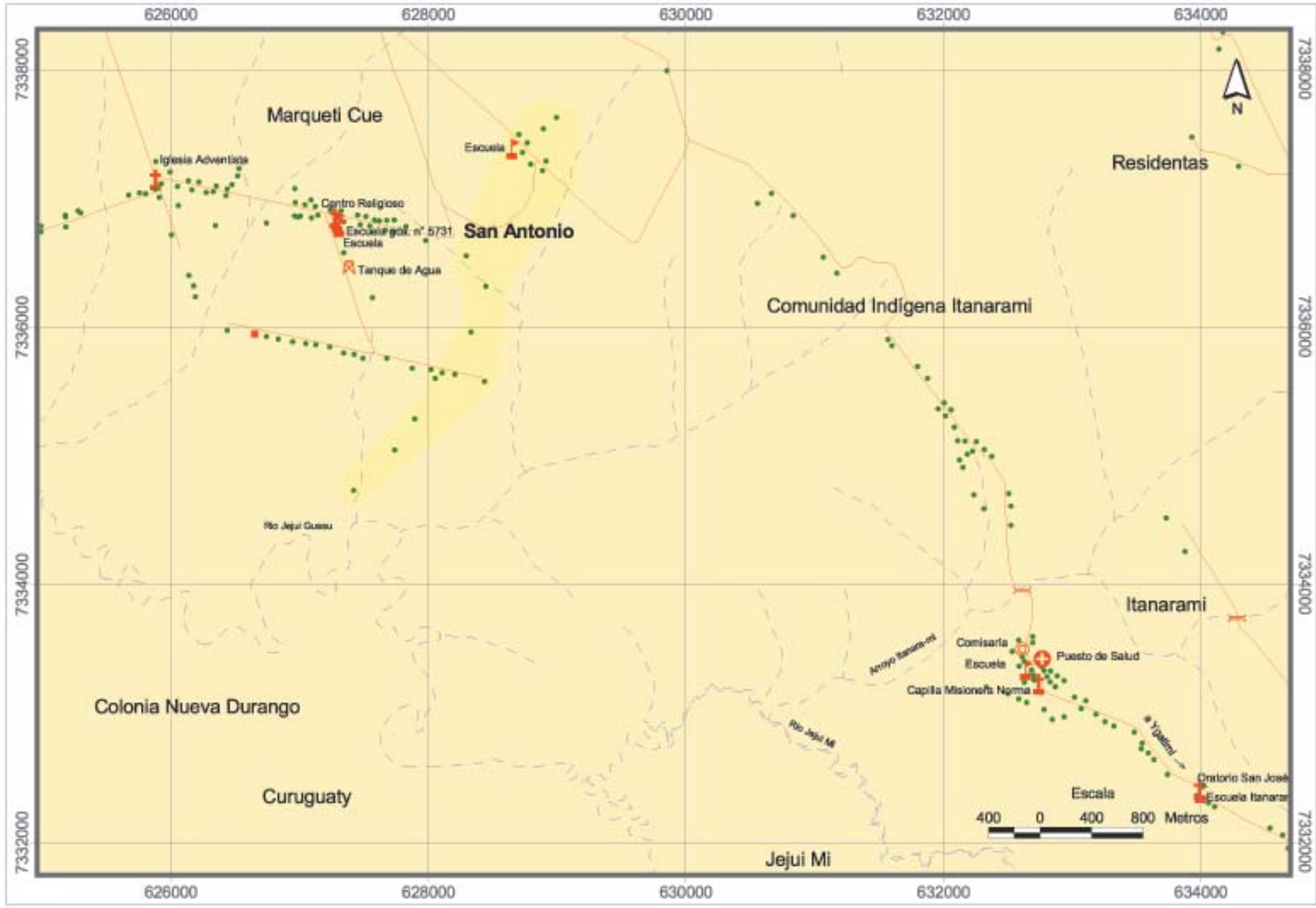

Ubicación en el País



Ubicación en el Departamento



Ubicación en el Distrito

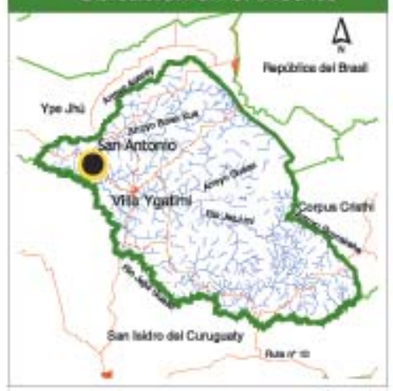

Referencias

- Viviendas
- Escuela
- Iglesia
- Puesto de Salud
- Comercio y Servicio
- Cooperativa
- Cementerio
- Cancha de fútbol
- Antena
- Tanque de Agua
- Portón
- Puente
- Otras Referencias
- Hidrografía
- Vías asfaltadas
- Vías no asfaltadas
- Área aproximada de la Comunidad

Comunidad Takua Poty

Localización Geográfica

Departamento:	Canindeyú
Distrito:	Villa Ygatimí
Área:	Rural

Distancias

De la Capital Departamental (Salto del Guairá):	157 Kilómetros
De la Cabecera Distrital (Villa Ygatimí):	43 Kilómetros

Identificación Cultural - Jurídica

Familia Lingüística:	Guaraní
Etnia:	Avá-Guaraní (95,6%), Mbyá (4,4%)
Lengua Hablada:	Avá-Guaraní (90,0%), Mbyá (10,0%)
Personería Jurídica:	Sí tiene
Sítuación de la Tierra:	Con tierra propia

Condición Sociodemográfica

Población según grupos de edad

	Total	0-4	5-14	15-29	30-64	65 y más
Ambos Sexos	45	9	6	14	16	0
Varones	23	4	3	7	9	0
Mujeres	22	5	3	7	7	0

Total de Viviendas:	10
Tipo de Viviendas Particulares:	Rancho (100,0%)
Promedio de Habitantes por Vivienda:	4,5
Promedio de Años de Estudio:	2,2
Con Partida de Nacimiento:	42,2%
Con Cédula de Identidad:	24,4%

Actividades Económicas

Caza y Pesca:	No realiza	-
Recolección:	No realiza	-
Artesanía:	No realiza	-
Población Económicamente Activa:		28 personas
Tasa de Actividad:		84,8%
Ocupación Principal:		Agricultor (100,0%)
Tipos de Cultivos por Vivienda:		No tiene cultivo

Servicios

Local Escolar (Escuela/Colegio):	No tiene
Centro o Puesto de Salud:	No tiene
Tipos de Luz en la Vivienda:	Lampium, vela, candil (70,0%), Luz Eléctrica (30,0%)
Tipos de Agua en la Vivienda:	Pozo sin Bomba (60,0%), Tajamar, naciente (30,0%), Aljibe (10,0%)

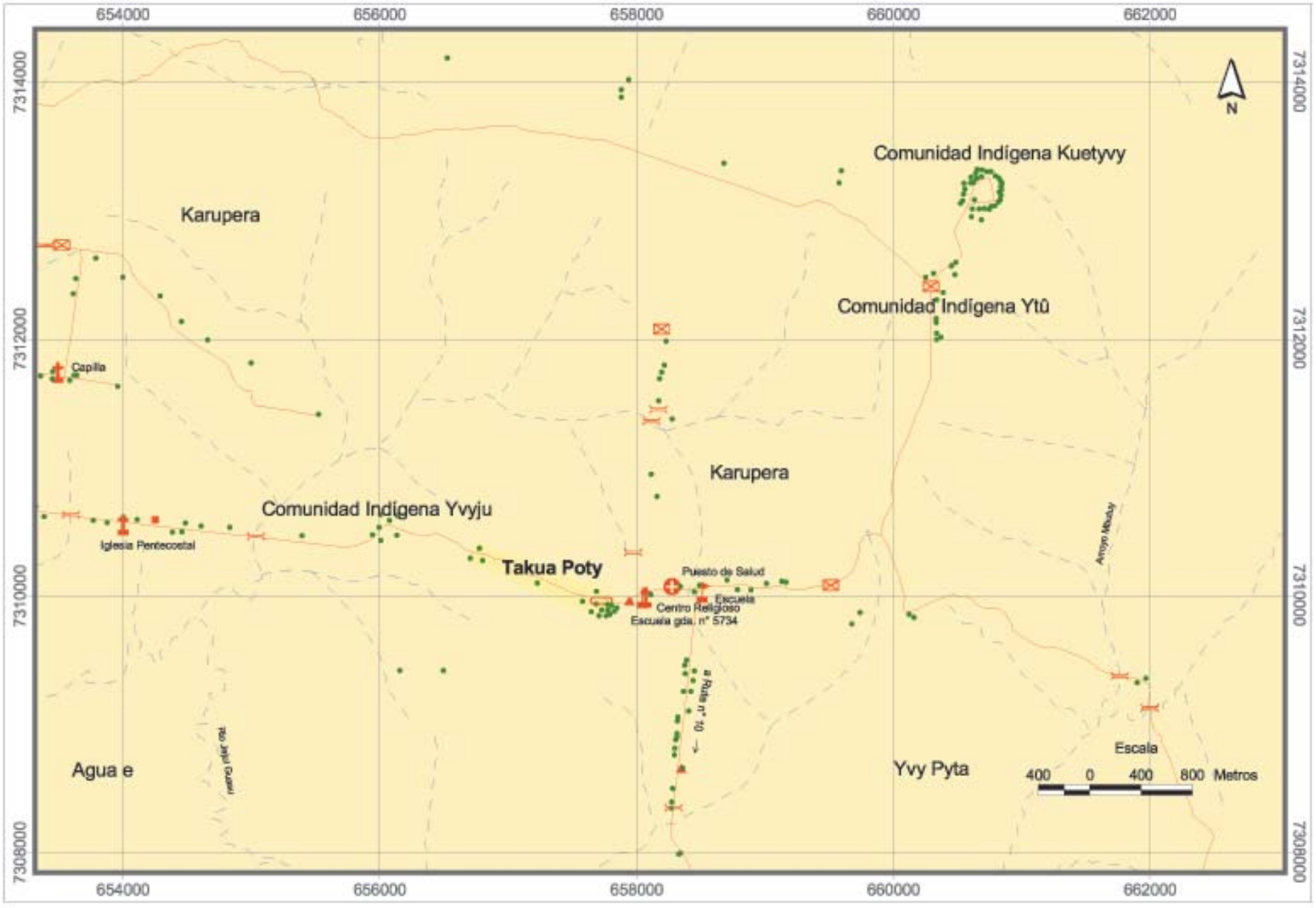

Ubicación en el País



Ubicación en el Departamento



Ubicación en el Distrito



Referencias

- Viviendas
- Escuela
- Iglesia
- Puesto de Salud
- Comercio y Servicio
- Cooperativa
- Cementerio
- Cancha de fútbol
- Antena
- Tanque de Agua
- Portón
- Puente
- Otras Referencias
- Hidrografía
- Vías asfaltadas
- Vías no asfaltadas
- Área aproximada de la Comunidad

Comunidad Y Ryapu

Localización Geográfica

Departamento:	Canindeyú
Distrito:	Villa Ygatimí
Área:	Rural

Distancias

De la Capital Departamental (Salto del Guairá):	155 Kilómetros
De la Cabecera Distrital (Villa Ygatimí):	61 Kilómetros

Identificación Cultural - Jurídica

Familia Lingüística:	Guaraní
Etnia:	Avá-Guaraní (100,0%)
Lengua Hablada:	Avá-Guaraní (100,0%)
Personería Jurídica:	Sí tiene
Sítuación de la Tierra:	Con tierra propia

Condición Sociodemográfica

Población según grupos de edad

	Total	0-4	5-14	15-29	30-64	65 y más
Ambos Sexos	85	21	18	22	22	2
Varones	48	12	11	12	12	1
Mujeres	37	9	7	10	10	1

Total de Viviendas:	20
Tipo de Viviendas Particulares:	Rancho (90,0%), Casa (5,0%), Temporal (5,0%)
Promedio de Habitantes por Vivienda:	4,3
Promedio de Años de Estudio:	1,8
Con Partida de Nacimiento:	35,3%
Con Cédula de Identidad:	35,3%

Actividades Económicas

Caza y Pesca:	Sí realiza	Carpincho, Armadillo, Cerdo silvestre, Conejillo, Lagarto
Recolección:	Sí realiza	Coco, Jata'í, Ñangapiry, Jakarati'á, Miel silvestre, Otros
Artesanía:	Sí realiza	Karaguatá, Hoja de palma, Takuara, Takuapí
Población Económicamente Activa:		29 personas
Tasa de Actividad:		56,9%
Ocupación Principal:		Agricultor (93,1%)
Tipos de Cultivos por Vivienda:		Maíz (90,0%), Poroto (80,0%), Mandioca (70,0%), Batata (65,0%), Sandía (65,0%)

Servicios

Local Escolar (Escuela/Colegio):	Sí tiene
Centro o Puesto de Salud:	Sí tiene
Tipos de Luz en la Vivienda:	Lampium, vela, candil (90,0%), Fogón (5,0%), Lámpara (Kerosene, gas) (5,0%)
Tipos de Agua en la Vivienda:	Tajamar, naciente (70,0%), Pozo sin Bomba (20,0%), Aljibe (10,0%)

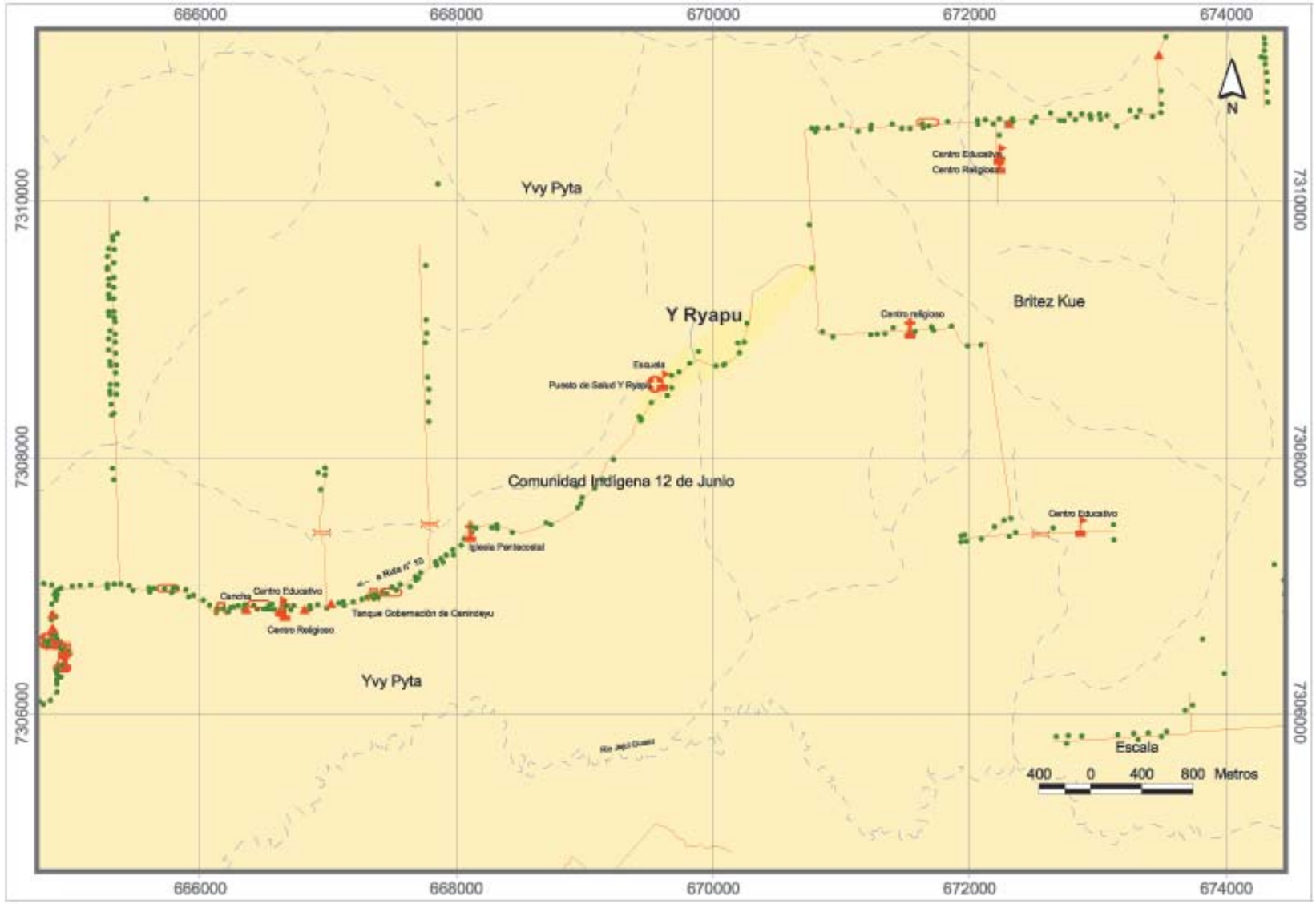

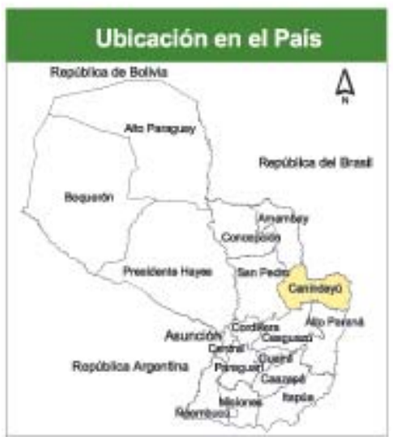



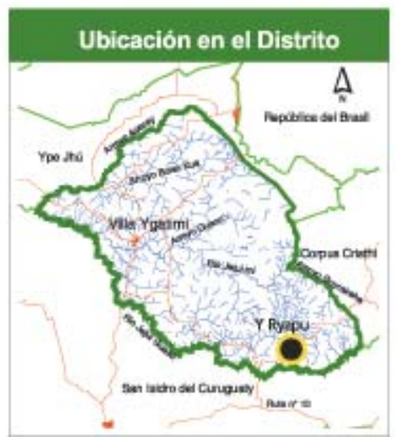



Comunidad Yva Poty

Localización Geográfica

Departamento:	Canindeyú
Distrito:	Villa Ygatimí
Área:	Rural

Distancias

De la Capital Departamental (Salto del Guairá):	237 Kilómetros
De la Cabecera Distrital (Villa Ygatimí):	23 Kilómetros

Identificación Cultural - Jurídica

Familia Lingüística:	Guaraní
Etnia:	Avá-Guaraní (100,0%)
Lengua Hablada:	Avá-Guaraní (59,1%), Guaraní (40,9%)
Personería Jurídica:	Sí tiene
Sítuación de la Tierra:	Sin tierra propia (en trámite)

Condición Sociodemográfica

Población según grupos de edad

	Total	0-4	5-14	15-29	30-64	65 y más
Ambos Sexos	100	24	26	32	15	3
Varones	51	12	13	16	8	2
Mujeres	49	12	13	16	7	1

Total de Viviendas:	24
Tipo de Viviendas Particulares:	Rancho (91,7%), Casa (8,3%)
Promedio de Habitantes por Vivienda:	4,5
Promedio de Años de Estudio:	2,3
Con Partida de Nacimiento:	50,0%
Con Cédula de Identidad:	26,0%

Actividades Económicas

Caza y Pesca:	Sí realiza	Armadillo, Coatí
Recolección:	Sí realiza	Cogollo de palma, Coco, Jata'í, Jakarati'á, Guembé, Otros
Artesanía:	Sí realiza	Lana, Karaguatá, Hoja de palma, Takuara, Takuapí, Otros
Población Económicamente Activa:		32 personas
Tasa de Actividad:		52,5%
Ocupación Principal:		Agricultor (93,8%), Personal doméstico (6,3%)
Tipos de Cultivos por Vivienda:		Maíz (83,3%), Mandioca (83,3%), Poroto (79,2%), Habilla (75,0%), Batata (70,8%)

Servicios

Local Escolar (Escuela/Colegio):	Sí tiene
Centro o Puesto de Salud:	No tiene
Tipos de Luz en la Vivienda:	Lampium, vela, candil (59,1%), Fogón (36,4%), Lámpara (Kerosene, gas) (4,5%)
Tipos de Agua en la Vivienda:	Aljibe (45,5%), Tajamar, naciente (40,9%), Pozo sin Bomba (13,6%)

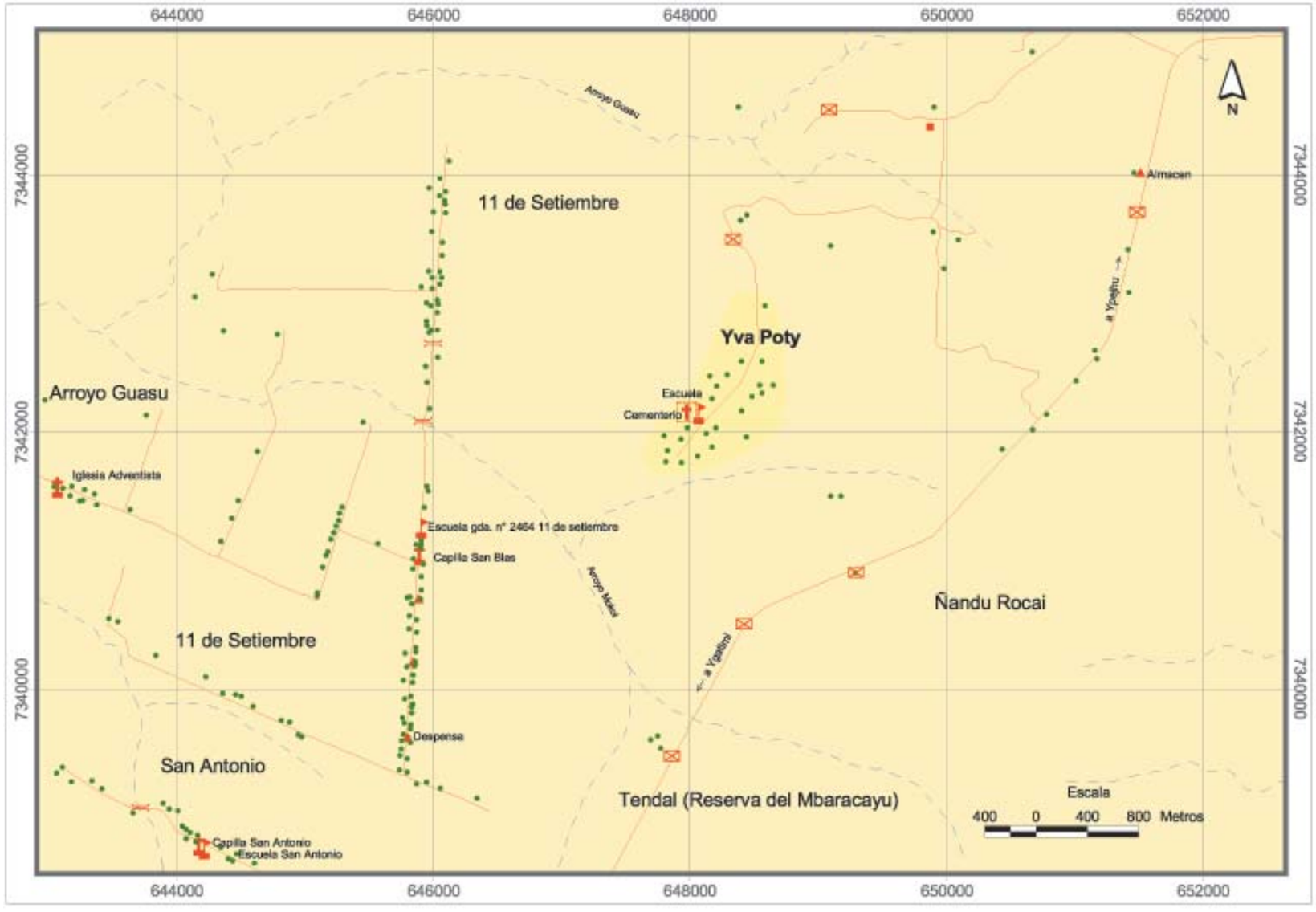

Ubicación en el País



Ubicación en el Departamento



Ubicación en el Distrito



Referencias

- Viviendas
- Escuela
- Iglesia
- Puesto de Salud
- Comercio y Servicio
- Cooperativa
- Cementerio
- Cancha de fútbol
- Antena
- Tanque de Agua
- Portón
- Puente
- Otras Referencias
- Hidrografía
- Vías asfaltadas
- Vías no asfaltadas
- Área aproximada de la Comunidad

Comunidad Ytû

Localización Geográfica

Departamento:	Canindeyú
Distrito:	Villa Ygatimí
Área:	Rural

Distancias

De la Capital Departamental (Salto del Guairá):	156 Kilómetros
De la Cabecera Distrital (Villa Ygatimí):	48 Kilómetros

Identificación Cultural - Jurídica

Familia Lingüística:	Guaraní
Etnia:	Avá-Guaraní (100,0%)
Lengua Hablada:	Avá-Guaraní (100,0%)
Personería Jurídica:	NR
Sítuación de la Tierra:	NR

Condición Sociodemográfica

Población según grupos de edad

	Total	0-4	5-14	15-29	30-64	65 y más
Ambos Sexos	30	8	9	8	5	0
Varones	14	2	4	4	4	0
Mujeres	16	6	5	4	1	0

Total de Viviendas:	6
Tipo de Viviendas Particulares:	Rancho (66,7%), Casa (16,7%), Galpón (16,7%)
Promedio de Habitantes por Vivienda:	5,0
Promedio de Años de Estudio:	1,4
Con Partida de Nacimiento:	16,7%
Con Cédula de Identidad:	0,0%

Actividades Económicas

Caza y Pesca:	NR	-
Recolección:	NR	-
Artesanía:	NR	-
Población Económicamente Activa:		8 personas
Tasa de Actividad:		47,1%
Ocupación Principal:		Agricultor (100,0%)
Tipos de Cultivos por Vivienda:		Maíz (100,0%), Mandioca (100,0%), Poroto (100,0%), Maní (50,0%), Arroz (33,3%)

Servicios

Local Escolar (Escuela/Colegio):	NR
Centro o Puesto de Salud:	NR
Tipos de Luz en la Vivienda:	Fogón (50,0%), Lampium, vela, candil (33,3%), Lámpara (Kerosene, gas) (16,7%)
Tipos de Agua en la Vivienda:	Tajamar, naciente (100,0%)

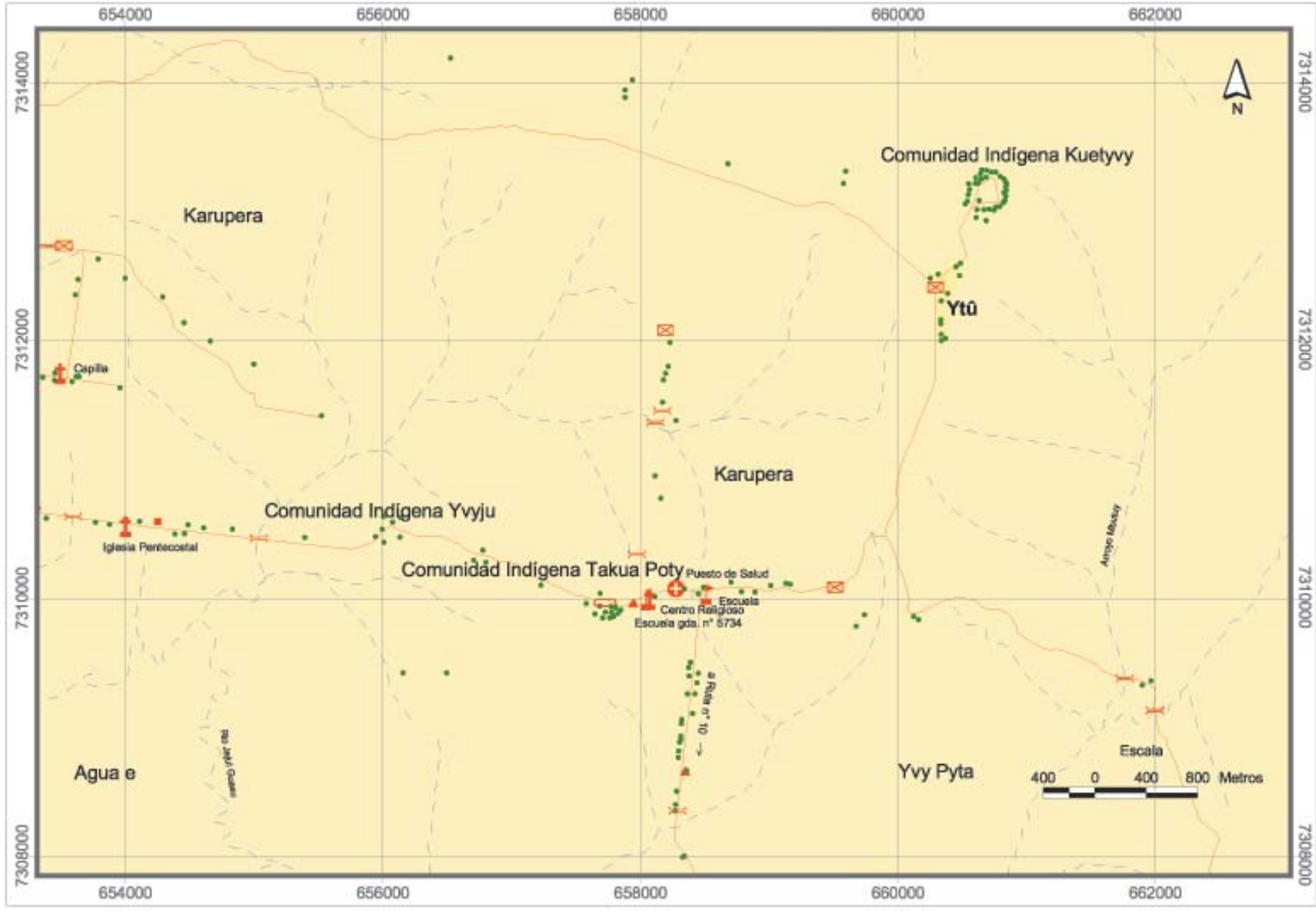

Ubicación en el País



Ubicación en el Departamento



Ubicación en el Distrito

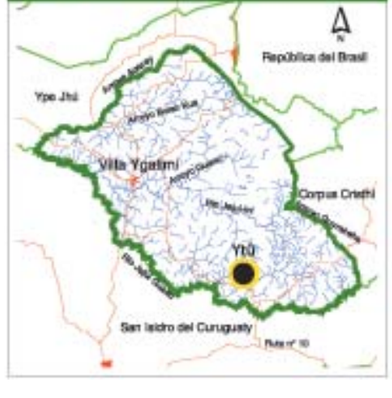

Referencias

- Viviendas
- Escuela
- Iglesia
- Puesto de Salud
- Comercio y Servicio
- Cooperativa
- Cementerio
- Cancha de fútbol
- Antena
- Tanque de Agua
- Portón
- Puente
- Otras Referencias
- Hidrografía
- Vías asfaltadas
- Vías no asfaltadas
- Área aproximada de la Comunidad

Comunidad Lagunita

Localización Geográfica

Departamento:	Canindeyú
Distrito:	Villa Ygatimí
Área:	Rural

Distancias

De la Capital Departamental (Salto del Guairá):	259 Kilómetros
De la Cabecera Distrital (Villa Ygatimí):	45 Kilómetros

Identificación Cultural - Jurídica

Familia Lingüística:	Guaraní
Etnia:	Avá-Guaraní (100,0%)
Lengua Hablada:	Avá-Guaraní (55,6%), Guaraní (44,4%)
Personería Jurídica:	Sí tiene
Situación de la Tierra:	Con tierra propia

Condición Sociodemográfica

Población según grupos de edad

	Total	0-4	5-14	15-29	30-64	65 y más
Ambos Sexos	49	13	12	15	9	0
Varones	21	5	5	7	4	0
Mujeres	28	8	7	8	5	0

Total de Viviendas:	10
Tipo de Viviendas Particulares:	Rancho (60,0%), Casa (40,0%)
Promedio de Habitantes por Vivienda:	5,4
Promedio de Años de Estudio:	1,8
Con Partida de Nacimiento:	71,4%
Con Cédula de Identidad:	34,7%

Actividades Económicas

Caza y Pesca:	Sí realiza	Armadillo, Cerdo silvestre, Conejillo, Conejo, Peces, Otros
Recolección:	Sí realiza	Ñangapiry, Jakarati'á, Guembé, Miel silvestre, Guavirá, Otros
Artesanía:	Sí realiza	Hoja de palma
Población Económicamente Activa:		14 personas
Tasa de Actividad:		50,0%
Ocupación Principal:		Agricultor (84,6%), Peón agropecuario (15,4%)
Tipos de Cultivos por Vivienda:		Maíz (90,0%), Mandioca (90,0%), Poroto (90,0%), Arroz (70,0%), Sandía (70,0%)

Servicios

Local Escolar (Escuela/Colegio):	Sí tiene
Centro o Puesto de Salud:	No tiene
Tipos de Luz en la Vivienda:	Lampium, vela, candil (100,0%)
Tipos de Agua en la Vivienda:	Tajamar, naciente (100,0%)

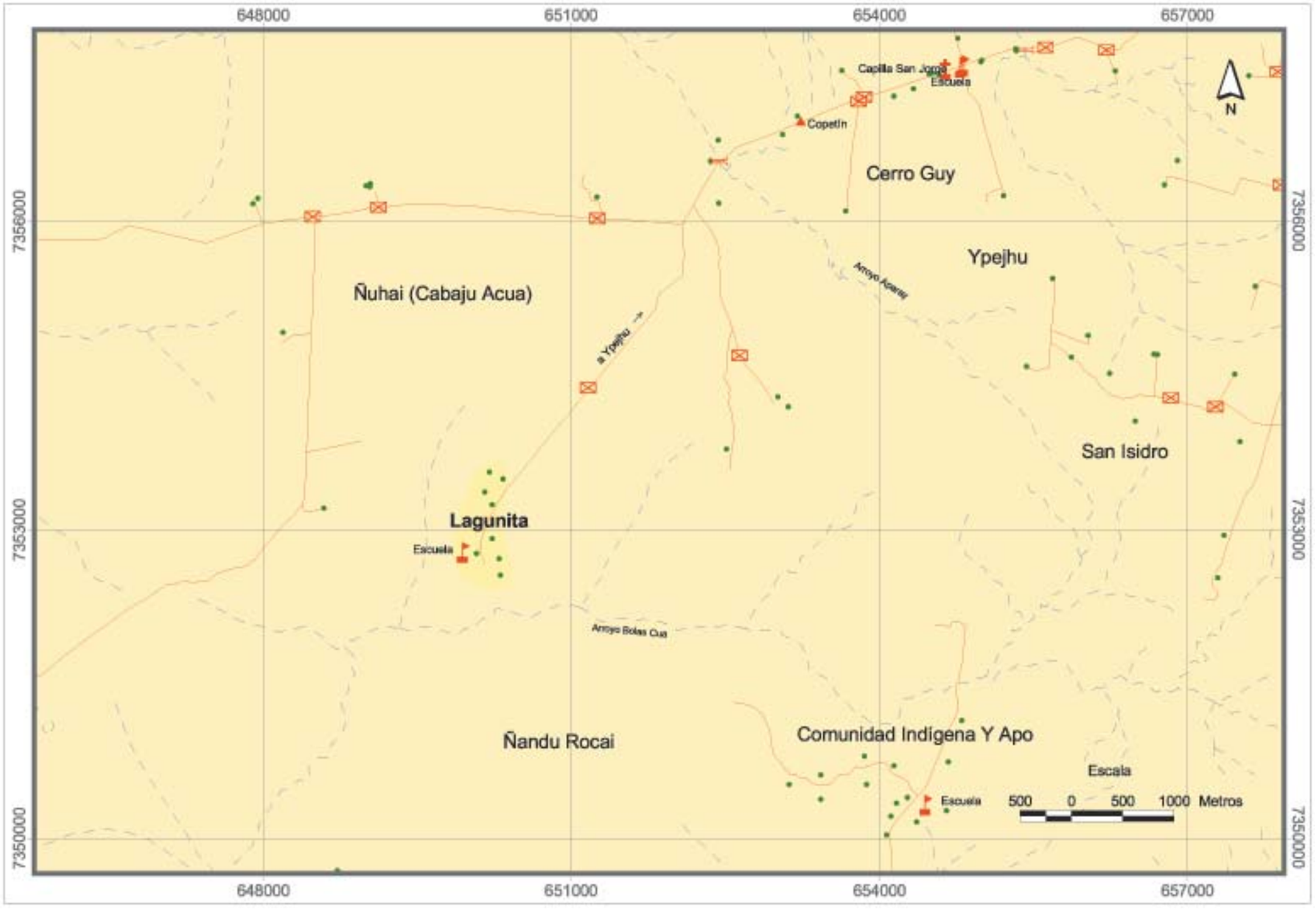

Ubicación en el País



Ubicación en el Departamento



Ubicación en el Distrito



Referencias

- Viviendas
- Escuela
- Iglesia
- Puesto de Salud
- Comercio y Servicio
- Cooperativa
- Cementerio
- Cancha de fútbol
- Antena
- Tanque de Agua
- Portón
- Puente
- Otras Referencias
- Hidrografía
- Vías asfaltadas
- Vías no asfaltadas
- Área aproximada de la Comunidad

Comunidad Japay

Localización Geográfica

Departamento:	Canindeyú
Distrito:	Villa Ygatimí
Área:	Rural

Distancias

De la Capital Departamental (Salto del Guairá):	178 Kilómetros
De la Cabecera Distrital (Villa Ygatimí):	25 Kilómetros

Identificación Cultural - Jurídica

Familia Lingüística:	Guaraní
Etnia:	Avá-Guaraní (93,3%), No Indígena (6,7%)
Lengua Hablada:	Avá-Guaraní (100,0%)
Personería Jurídica:	No tiene
Sítuación de la Tierra:	Sin tierra propia (en trámite)

Condición Sociodemográfica

Población según grupos de edad

	Total	0-4	5-14	15-29	30-64	65 y más
Ambos Sexos	15	2	8	2	3	0
Varones	7	2	3	0	2	0
Mujeres	8	0	5	2	1	0

Total de Viviendas:	4
Tipo de Viviendas Particulares:	Rancho (50,0%), Galpón (50,0%)
Promedio de Habitantes por Vivienda:	3,8
Promedio de Años de Estudio:	2,2
Con Partida de Nacimiento:	86,7%
Con Cédula de Identidad:	40,0%

Actividades Económicas

Caza y Pesca:	Sí realiza	Armadillo, Peces, Venado
Recolección:	Sí realiza	Jata'í, Ñangapiry, Guavirá, Guavijú, Pakurí
Artesanía:	No realiza	-
Población Económicamente Activa:		5 personas
Tasa de Actividad:		55,6%
Ocupación Principal:		Agricultor (100,0%)
Tipos de Cultivos por Vivienda:		Mandioca (75,0%), Arroz (75,0%), Maíz (50,0%), Poroto (25,0%)

Servicios

Local Escolar (Escuela/Colegio):	No tiene
Centro o Puesto de Salud:	No tiene
Tipos de Luz en la Vivienda:	Lampium, vela, candil (75,0%), Lámpara (Kerosene, gas) (25,0%)
Tipos de Agua en la Vivienda:	Tajamar, naciente (100,0%)

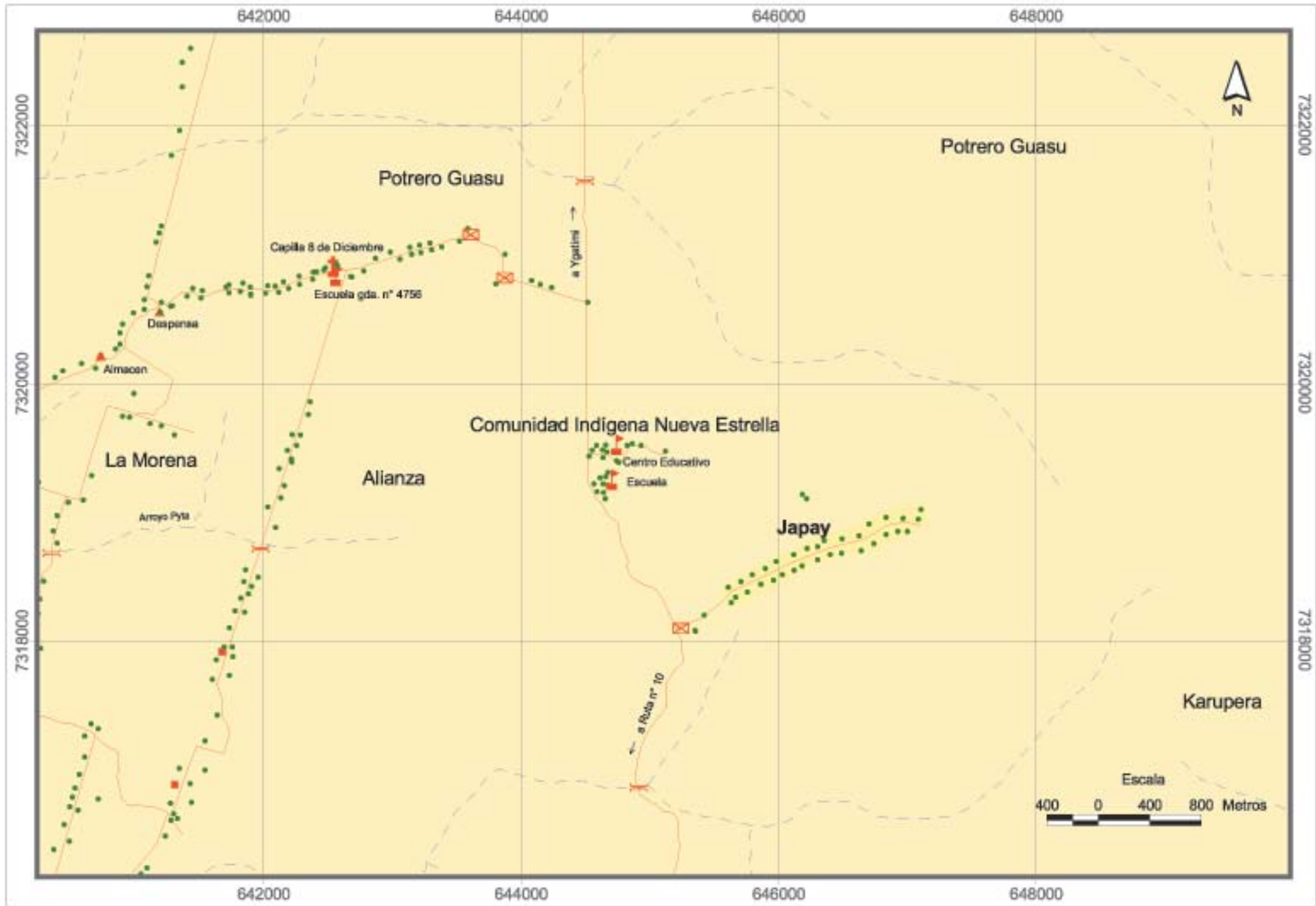

Ubicación en el País

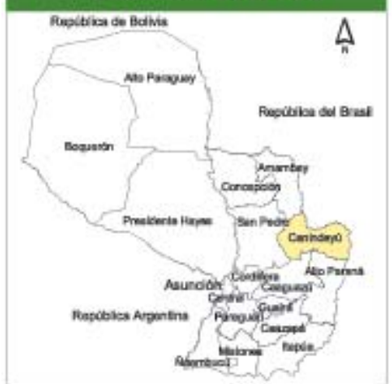

Ubicación en el Departamento



Ubicación en el Distrito



Referencias

- Viviendas
- Escuela
- Iglesia
- Puesto de Salud
- Comercio y Servicio
- Cooperativa
- Cementerio
- Cancha de fútbol
- Antena
- Tanque de Agua
- Portón
- Puente
- Otras Referencias
- Hidrografía
- Vías asfaltadas
- Vías no asfaltadas
- Área aproximada de la Comunidad

Comunidad Tekoha Yvy Poty

Localización Geográfica

Departamento:	Canindeyú
Distrito:	Ypé Jhú
Área:	Rural

Distancias

De la Capital Departamental (Salto del Guairá):	271 Kilómetros
De la Cabecera Distrital (Ype Jhú):	89 Kilómetros

Identificación Cultural - Jurídica

Familia Lingüística:	Guaraní
Etnia:	Avá-Guaraní (77,2%), No Indígena (22,8%)
Lengua Hablada:	Avá-Guaraní (81,8%), Guaraní (18,2%)
Personería Jurídica:	Sí tiene
Sítuación de la Tierra:	Con tierra propia

Condición Sociodemográfica

Población según grupos de edad

	Total	0-4	5-14	15-29	30-64	65 y más
Ambos Sexos	57	13	14	20	9	1
Varones	28	7	7	9	4	1
Mujeres	29	6	7	11	5	0

Total de Viviendas:	15
Tipo de Viviendas Particulares:	Rancho (60,0%), Casa (40,0%)
Promedio de Habitantes por Vivienda:	5,2
Promedio de Años de Estudio:	2,2
Con Partida de Nacimiento:	77,2%
Con Cédula de Identidad:	22,8%

Actividades Económicas

Caza y Pesca:	Sí realiza	Carpincho, Armadillo, Conejo, Peces, Lagarto, Otros
Recolección:	Sí realiza	Ñangapiry, Jakarati'á, Miel silvestre, Guavirá, Guavijú, Otros
Artesanía:	Sí realiza	Lana, Karaguatá, Takuara, Takuapí, Guembepí
Población Económicamente Activa:		22 personas
Tasa de Actividad:		66,7%
Ocupación Principal:		Agricultor (100,0%)
Tipos de Cultivos por Vivienda:		Maíz (53,3%), Mandioca (53,3%), Poroto (46,7%), Batata (20,0%), Habilla (20,0%)

Servicios

Local Escolar (Escuela/Colegio):	No tiene
Centro o Puesto de Salud:	No tiene
Tipos de Luz en la Vivienda:	Fogón (36,4%), Lampium, vela, candil (36,4%), Lámpara (Kerosene, gas) (18,2%)
Tipos de Agua en la Vivienda:	Pozo sin Bomba (54,5%), Tajamar, naciente (45,5%)

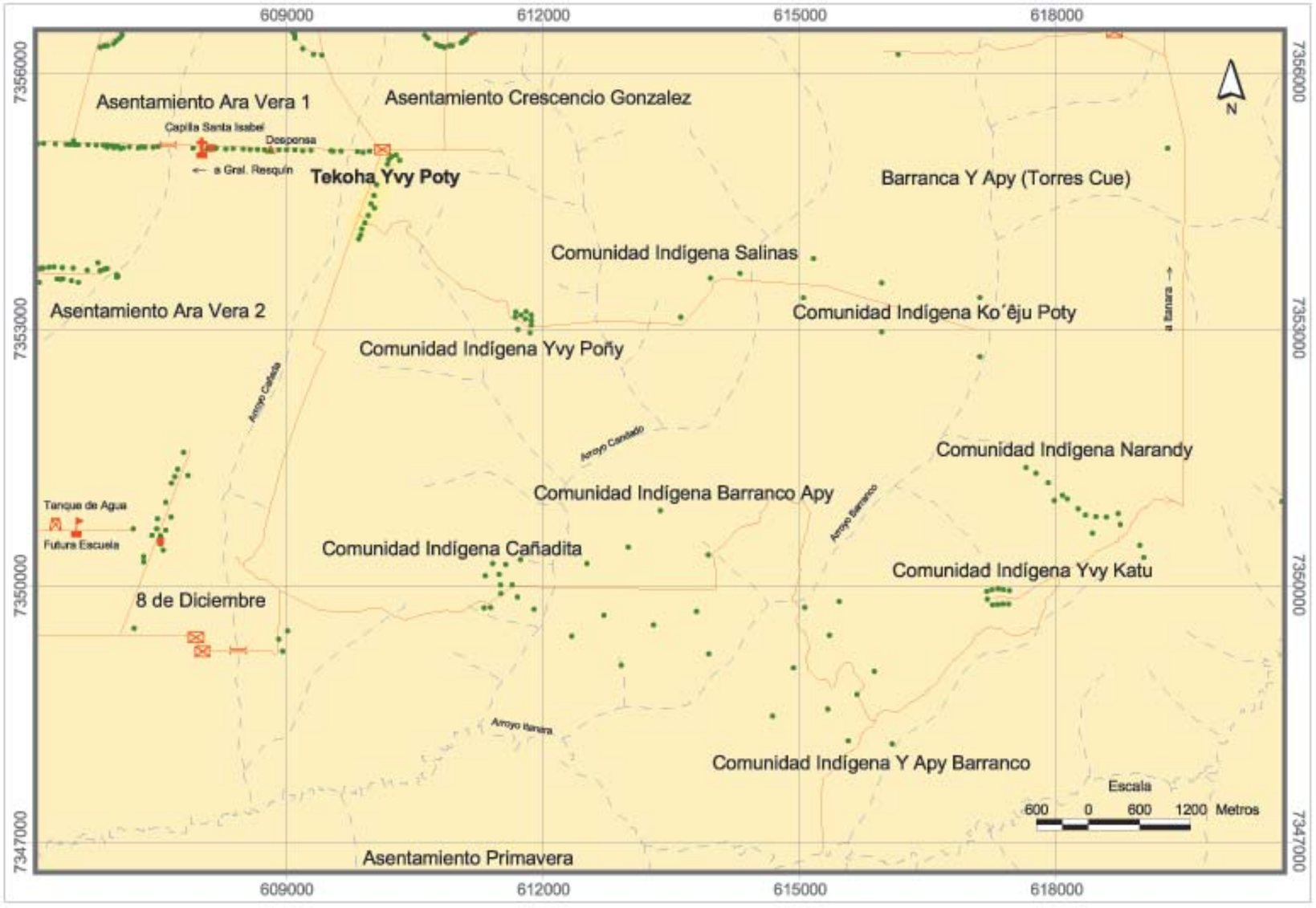

Ubicación en el Pais



Ubicación en el Departamento



Ubicación en el Distrito



Referencias

- Viviendas
- Escuela
- Iglesia
- Puesto de Salud
- Comercio y Servicio
- Cooperativa
- Cementerio
- Cancha de fútbol
- Antena
- Tanque de Agua
- Portón
- Puente
- Otras Referencias
- Hidrografía
- Vías asfaltadas
- Vías no asfaltadas
- Área aproximada de la Comunidad

Comunidad Yvy Poñy

Localización Geográfica

Departamento:	Canindeyú
Distrito:	Ypé Jhú
Área:	Rural

Distancias

De la Capital Departamental (Salto del Guairá):	273 Kilómetros
De la Cabecera Distrital (Ype Jhú)	91 Kilómetros

Identificación Cultural - Jurídica

Familia Lingüística:	Guaraní
Etnia:	Avá-Guaraní (100,0%)
Lengua Hablada:	Avá-Guaraní (100,0%)
Personería Jurídica:	No tiene
Situación de la Tierra:	Sin tierra propia (sin trámite)

Condición Sociodemográfica

Población según grupos de edad

	Total	0-4	5-14	15-29	30-64	65 y más
Ambos Sexos	17	4	1	9	3	0
Varones	9	2	0	6	1	0
Mujeres	8	2	1	3	2	0

Total de Viviendas:	10
Tipo de Viviendas Particulares:	Casa (60,0%), Rancho (30,0%), Galpón (10,0%)
Promedio de Habitantes por Vivienda:	4,3
Promedio de Años de Estudio:	0,4
Con Partida de Nacimiento:	41,2%
Con Cédula de Identidad:	17,6%

Actividades Económicas

Caza y Pesca:	Sí realiza	Armadillo, Peces, Lagarto, Venado, Coatí, Otros
Recolección:	Sí realiza	Ñangapiry, Jakarati'á, Miel silvestre, Guavirá, Guavijú, Otros
Artesanía:	Sí realiza	Karaguatá, Guembepí, Pluma

Población Económicamente Activa:	7 personas
Tasa de Actividad:	53,8%
Ocupación Principal:	Agricultor (100,0%)
Tipos de Cultivos por Vivienda:	Maíz (40,0%), Mandioca (40,0%), Poroto (40,0%), Maní (20,0%), Habilla (10,0%)

Servicios

Local Escolar (Escuela/Colegio):	No tiene
Centro o Puesto de Salud:	No tiene
Tipos de Luz en la Vivienda:	Lampium, vela, candil (50,0%), Fogón (50,0%)
Tipos de Agua en la Vivienda:	Pozo sin Bomba (100,0%)

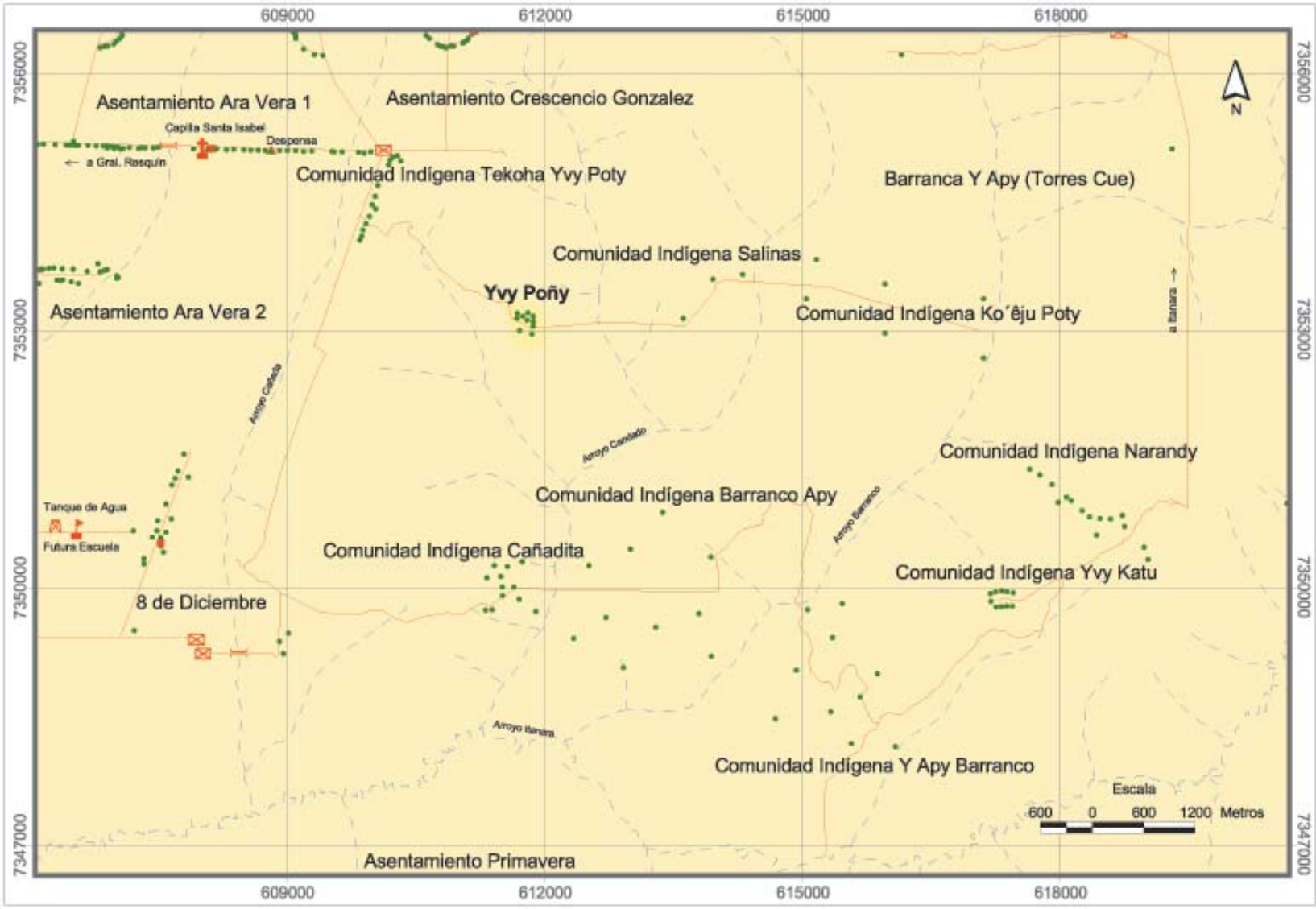

Ubicación en el Pais



Ubicación en el Departamento

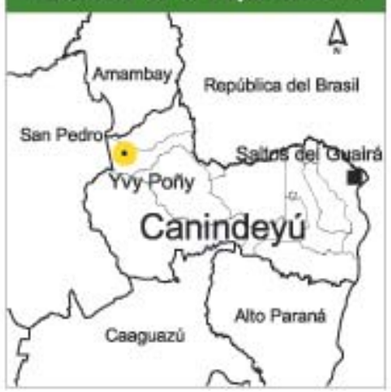

Ubicación en el Distrito



Referencias

- Viviendas
- Escuela
- Iglesia
- Puesto de Salud
- Comercio y Servicio
- Cooperativa
- Cementerio
- Cancha de fútbol
- Antena
- Tanque de Agua
- Portón
- Puente
- Otras Referencias
- Hidrografía
- Vías asfaltadas
- Vías no asfaltadas
- Área aproximada de la Comunidad

Comunidad Isla Jovái

Localización Geográfica

Departamento:	Canindeyú
Distrito:	San Isidro del Curuguaty
Área:	Rural

Distancias

De la Capital Departamental (Salto del Guairá):	190 Kilómetros
De la Cabecera Distrital (San Isidro del Curuguaty):	18 Kilómetros

Identificación Cultural - Jurídica

Familia Lingüística:	Guaraní
Etnia:	Avá-Guaraní (100,0%)
Lengua Hablada:	Guaraní (88,9%), Avá-Guaraní (11,1%)
Personería Jurídica:	Sí tiene
Sítuación de la Tierra:	Con tierra propia

Condición Sociodemográfica

Población según grupos de edad

	Total	0-4	5-14	15-29	30-64	65 y más
Ambos Sexos	49	8	15	13	12	1
Varones	27	6	7	8	5	1
Mujeres	22	2	8	5	7	0

Total de Viviendas:	11
Tipo de Viviendas Particulares:	Rancho (63,6%), Temporal (18,2%), Casa (9,1%), Otros (9,1%)
Promedio de Habitantes por Vivienda:	5,4
Promedio de Años de Estudio:	1,9
Con Partida de Nacimiento:	75,5%
Con Cédula de Identidad:	51,0%

Actividades Económicas

Caza y Pesca:	Sí realiza	Armadillo, Peces, Aves silvestres, Coatí, Mono
Recolección:	Sí realiza	Coco, Jata'í, Ñangapiry, Jakarati'á, Guembé, Otros
Artesanía:	Sí realiza	Karaguatá, Guembepí, Pluma, Madera
Población Económicamente Activa:		23 personas
Tasa de Actividad:		71,9%
Ocupación Principal:		Agricultor (65,2%), Artesano de los tejidos, cuero y otros (17,4%), Peón agropecuario (8,7%), Personal doméstico (8,7%)
Tipos de Cultivos por Vivienda:		Maíz (72,7%), Mandioca (72,7%), Poroto (72,7%), Habilla (45,5%), Sandía (36,4%)

Servicios

Local Escolar (Escuela/Colegio):	Sí tiene
Centro o Puesto de Salud:	No tiene
Tipos de Luz en la Vivienda:	Lampium, vela, candil (100,0%)
Tipos de Agua en la Vivienda:	Tajamar, naciente (55,6%), Pozo sin Bomba (44,4 %)

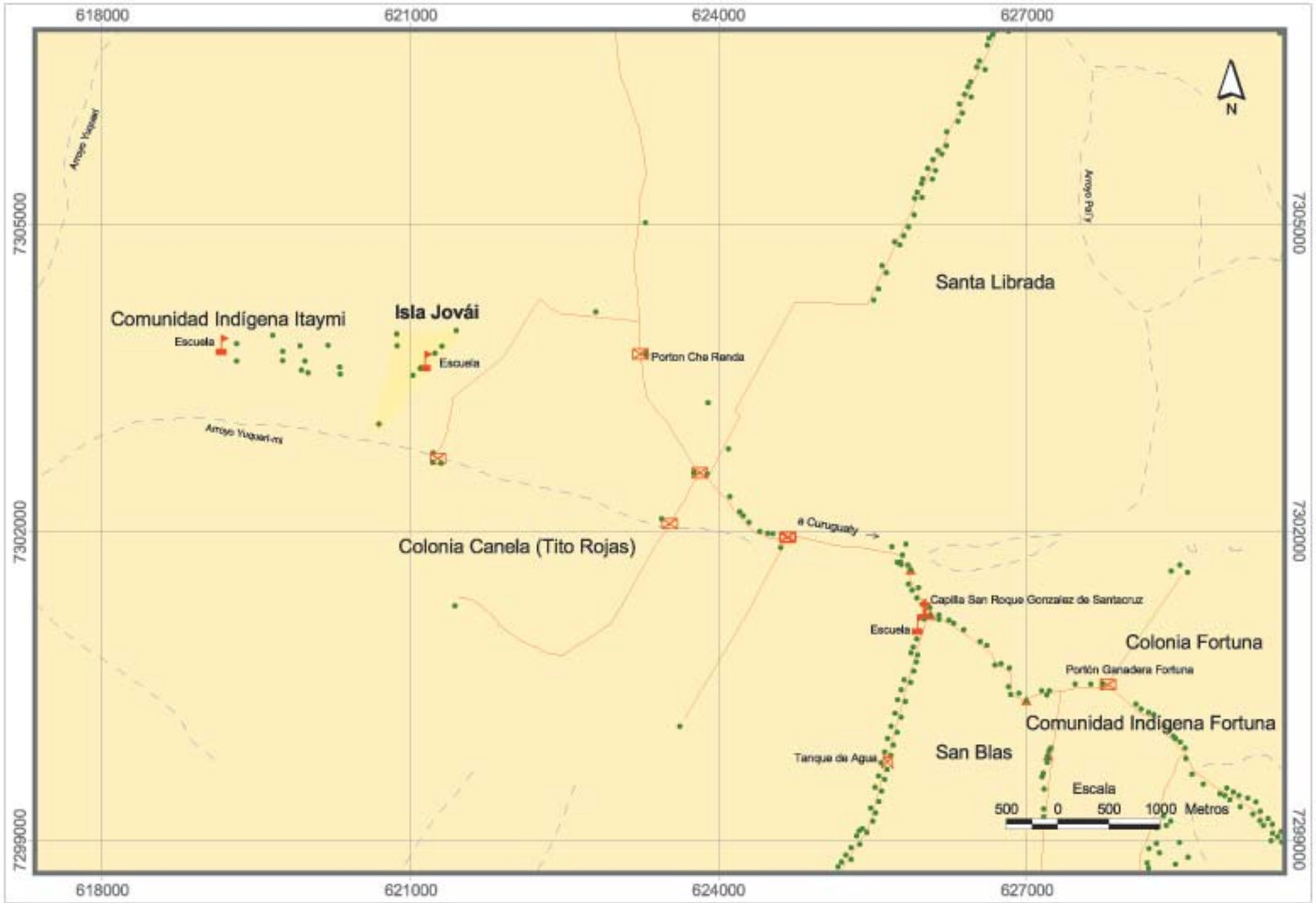

Ubicación en el País



Ubicación en el Departamento



Ubicación en el Distrito



Referencias

- Viviendas
- Escuela
- Iglesia
- Puesto de Salud
- Comercio y Servicio
- Cooperativa
- Cementerio
- Cancha de fútbol
- Antena
- Tanque de Agua
- Portón
- Puente
- Otras Referencias
- Hidrografía
- Vías asfaltadas
- Vías no asfaltadas
- Área aproximada de la Comunidad

Comunidad Itaymi

Localización Geográfica

Departamento:	Canindeyú
Distrito:	San Isidro del Curuguaty
Área:	Rural

Distancias

De la Capital Departamental (Salto del Guairá):	191 Kilómetros
De la Cabecera Distrital (San Isidro del Curuguaty):	19 Kilómetros

Identificación Cultural - Jurídica

Familia Lingüística:	Guaraní
Etnia:	Avá-Guaraní (100,0%)
Lengua Hablada:	Guaraní (90,0%), Avá-Guaraní (10,0%)
Personería Jurídica:	Sí tiene
Sítuación de la Tierra:	Con tierra propia

Condición Sociodemográfica

Población según grupos de edad

	Total	0-4	5-14	15-29	30-64	65 y más
Ambos Sexos	52	14	14	13	10	1
Varones	29	8	9	6	5	1
Mujeres	23	6	5	7	5	0

Total de Viviendas:	13
Tipo de Viviendas Particulares:	Rancho (69,2%), Casa (23,1%), Galpón (7,7%)
Promedio de Habitantes por Vivienda:	5,2
Promedio de Años de Estudio:	2,4
Con Partida de Nacimiento:	78,8%
Con Cédula de Identidad:	40,4%

Actividades Económicas

Caza y Pesca:	Sí realiza	Armadillo, Peces, Lagarto, Aves silvestres, Venado, Otros
Recolección:	Sí realiza	Coco, Jata'í, Guembé, Miel silvestre, Guavirá, Otros
Artesanía:	Sí realiza	Hoja de palma, Guembepí, Madera

Población Económicamente Activa:	26 personas
Tasa de Actividad:	92,9%
Ocupación Principal:	Agricultor (92,3%), Limpiador de patios (7,7%)
Tipos de Cultivos por Vivienda:	Maíz (76,9%), Mandioca (76,9%), Poroto (76,9%), Sandía (61,5%), Batata (53,8%)

Servicios

Local Escolar (Escuela/Colegio):	Sí tiene
Centro o Puesto de Salud:	Sí tiene
Tipos de Luz en la Vivienda:	Lampium, vela, candil (90,0%), Fogón (10,0%)
Tipos de Agua en la Vivienda:	Tajamar, naciente (100,0%)

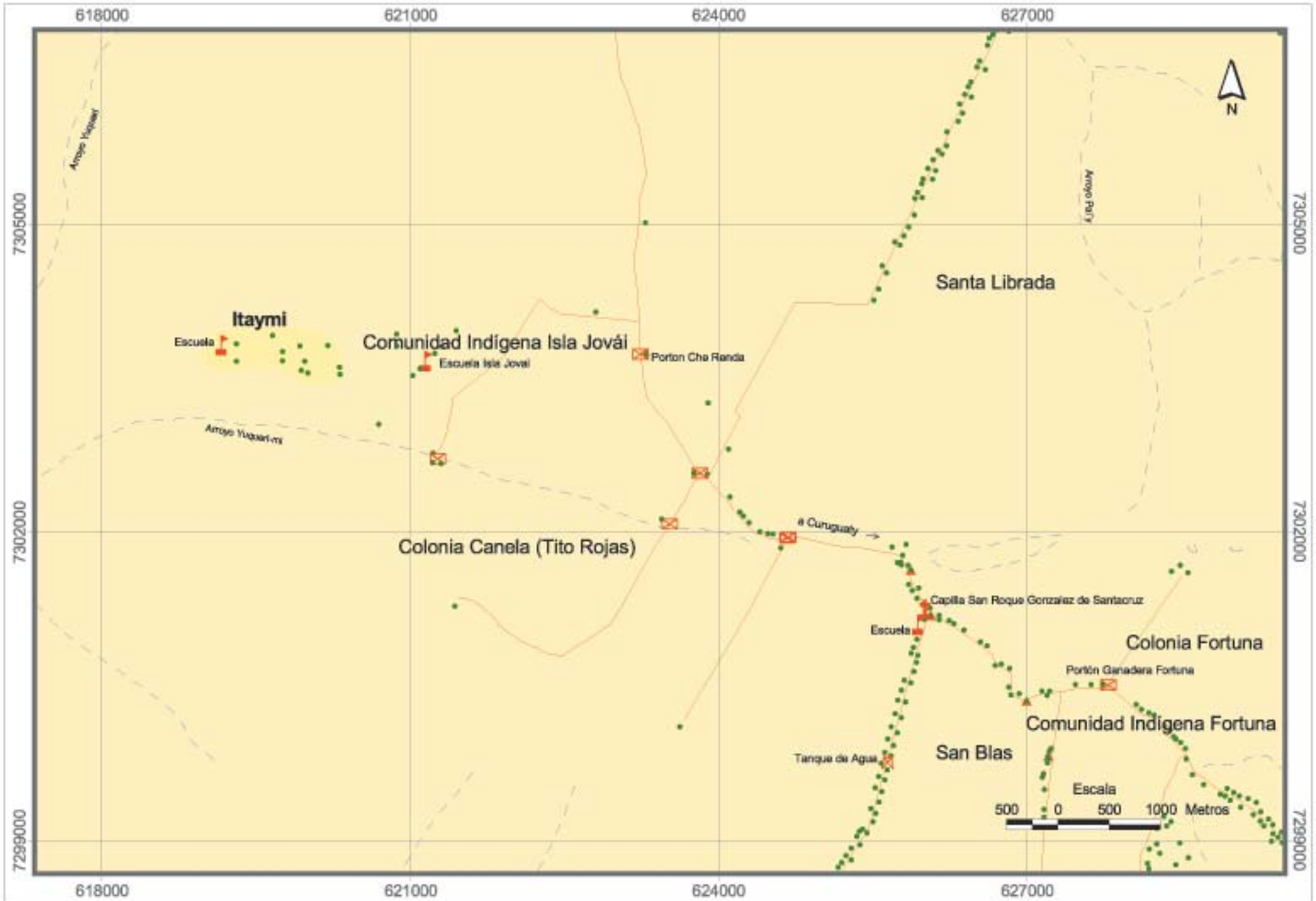

Ubicación en el País

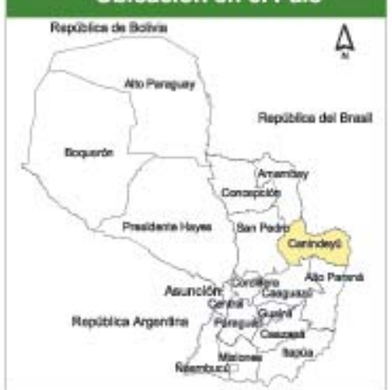

Ubicación en el Departamento

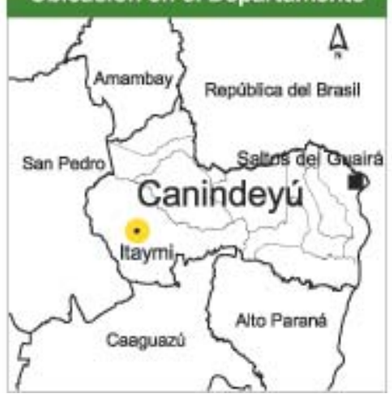

Ubicación en el Distrito



Referencias

- Viviendas
- Escuela
- Iglesia
- Puesto de Salud
- Comercio y Servicio
- Cooperativa
- Cementerio
- Cancha de fútbol
- Antena
- Tanque de Agua
- Portón
- Puente
- Otras Referencias
- Hidrografía
- Vías asfaltadas
- Vías no asfaltadas
- Área aproximada de la Comunidad

Comunidad Kapi'itindy - Ka'aguy Poty

Localización Geográfica

Departamento:	Canindeyú
Distrito:	San Isidro del Curuguaty
Área:	Rural

Distancias

De la Capital Departamental (Salto del Guairá):	216 Kilómetros
De la Cabecera Distrital (San Isidro del Curuguaty):	44 Kilómetros

Identificación Cultural - Jurídica

Familia Lingüística:	Guaraní
Etnia:	Avá-Guaraní (100,0%)
Lengua Hablada:	Guaraní (100,0%)
Personería Jurídica:	No tiene
Sítuación de la Tierra:	Sin tierra propia (en trámite)

Condición Sociodemográfica

Población según grupos de edad

	Total	0-4	5-14	15-29	30-64	65 y más
Ambos Sexos	8	1	1	4	2	0
Varones	3	0	0	2	1	0
Mujeres	5	1	1	2	1	0

Total de Viviendas:	2
Tipo de Viviendas Particulares:	Rancho (100,0%)
Promedio de Habitantes por Vivienda:	4,0
Promedio de Años de Estudio:	3,9
Con Partida de Nacimiento:	87,5%
Con Cédula de Identidad:	87,5%

Actividades Económicas

Caza y Pesca:	Sí realiza	Armadillo, Cerdo silvestre, Peces, Aves silvestres, Avestruz, Otros
Recolección:	Sí realiza	Coco, Jata'í, Miel silvestre, Guavirá, Pakurí
Artesanía:	No realiza	-
Población Económicamente Activa:		2 personas
Tasa de Actividad:		28,6%
Ocupación Principal:		Agricultor (50,0%), Changador (50,0%)
Tipos de Cultivos por Vivienda:		Maíz (50,0%), Mandioca (50,0%), Poroto (50,0%), Batata (50,0%), Maní (50,0%)

Servicios

Local Escolar (Escuela/Colegio):	No tiene
Centro o Puesto de Salud:	No tiene
Tipos de Luz en la Vivienda:	Lampium, vela, candil (100,0%)
Tipos de Agua en la Vivienda:	Pozo sin Bomba (100,0%)

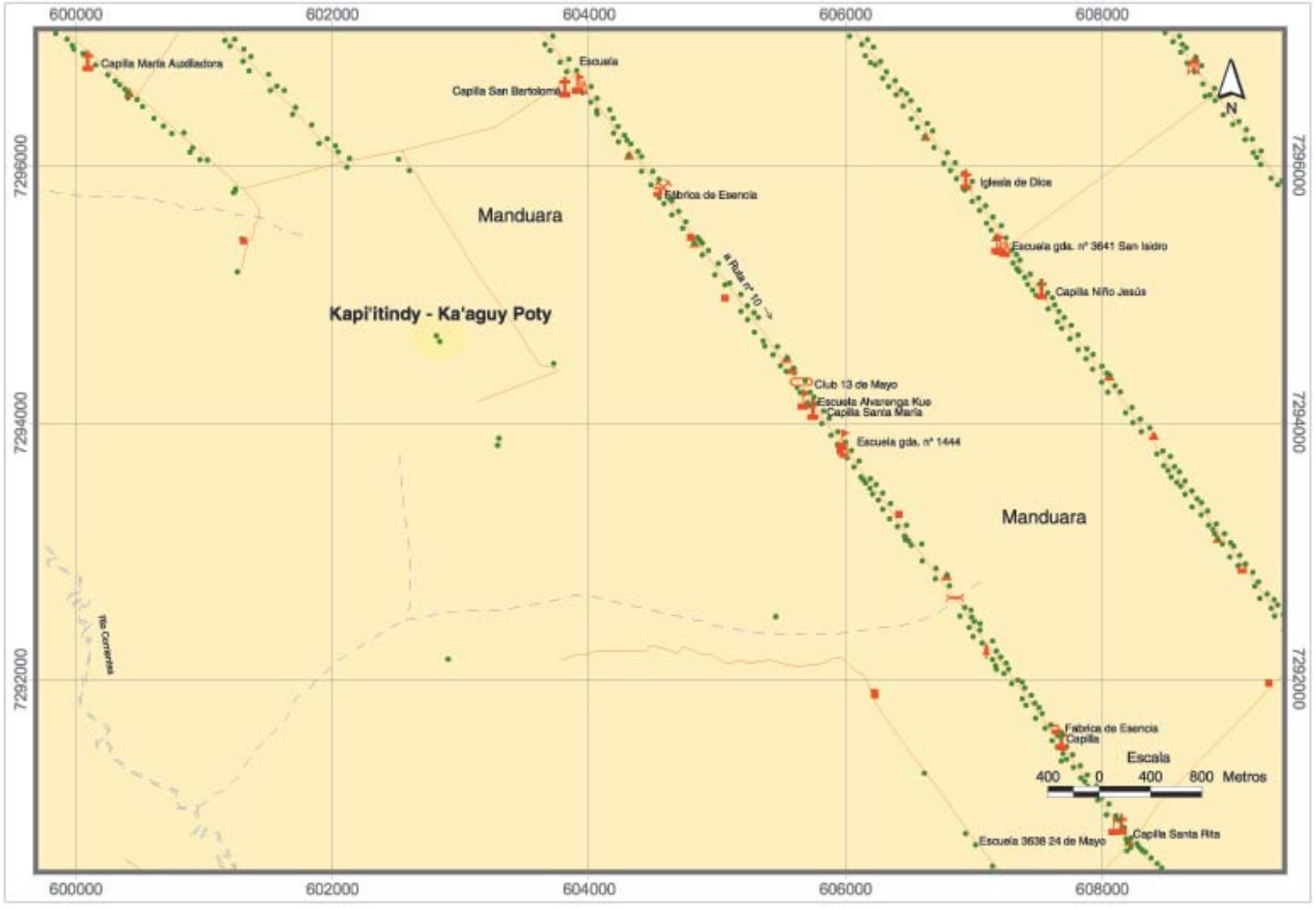

Ubicación en el País



Ubicación en el Departamento



Ubicación en el Distrito

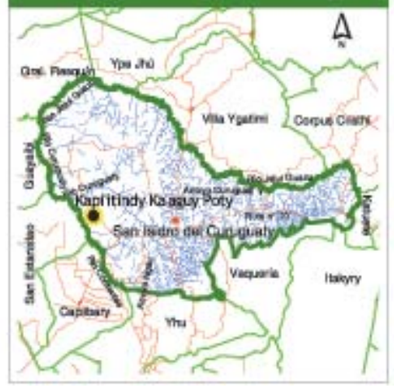

Referencias

- Viviendas
- Escuela
- Iglesia
- Puesto de Salud
- Comercio y Servicio
- Cooperativa
- Cementerio
- Cancha de fútbol
- Antena
- Tanque de Agua
- Portón
- Puente
- Otras Referencias
- Hidrografía
- Vías asfaltadas
- Vías no asfaltadas
- Área aproximada de la Comunidad

Comunidad Tekoha Ka'aguy Poty Kamba

Localización Geográfica

Departamento:	Canindeyú
Distrito:	San Isidro del Curuguaty
Área:	Rural

Distancias

De la Capital Departamental (Salto del Guairá):	205 Kilómetros
De la Cabecera Distrital (San Isidro del Curuguaty):	33 Kilómetros

Identificación Cultural - Jurídica

Familia Lingüística:	Guaraní
Etnia:	Avá-Guaraní (100,0%)
Lengua Hablada:	Avá-Guaraní (100,0%)
Personería Jurídica:	No tiene
Sítuación de la Tierra:	Sin tierra propia (en trámite)

Condición Sociodemográfica

Población según grupos de edad

	Total	0-4	5-14	15-29	30-64	65 y más
Ambos Sexos	36	8	10	10	7	1
Varones	16	3	5	4	3	1
Mujeres	20	5	5	6	4	0

Total de Viviendas:	11
Tipo de Viviendas Particulares:	Rancho (90,9%), Casa (9,1%)
Promedio de Habitantes por Vivienda:	3,6
Promedio de Años de Estudio:	2,1
Con Partida de Nacimiento:	55,6%
Con Cédula de Identidad:	50,0%

Actividades Económicas

Caza y Pesca:	Sí realiza	Armadillo, Venado, Coatí, Mono
Recolección:	Sí realiza	Jata'í, Jakarati'á, Guembé, Miel silvestre, Guavirá, Otros
Artesanía:	No realiza	-
Población Económicamente Activa:		6 personas
Tasa de Actividad:		27,3%
Ocupación Principal:		Agricultor (83,3%), Vendedor ambulante (16,7%)
Tipos de Cultivos por Vivienda:		Maíz (36,4%), Mandioca (36,4%), Poroto (36,4%), Sandía (27,3%), Melón (27,3%)

Servicios

Local Escolar (Escuela/Colegio):	Sí tiene
Centro o Puesto de Salud:	No tiene
Tipos de Luz en la Vivienda:	Lampium, vela, candil (90,0%), Fogón (10,0%)
Tipos de Agua en la Vivienda:	Tajamar, naciente (100,0%)

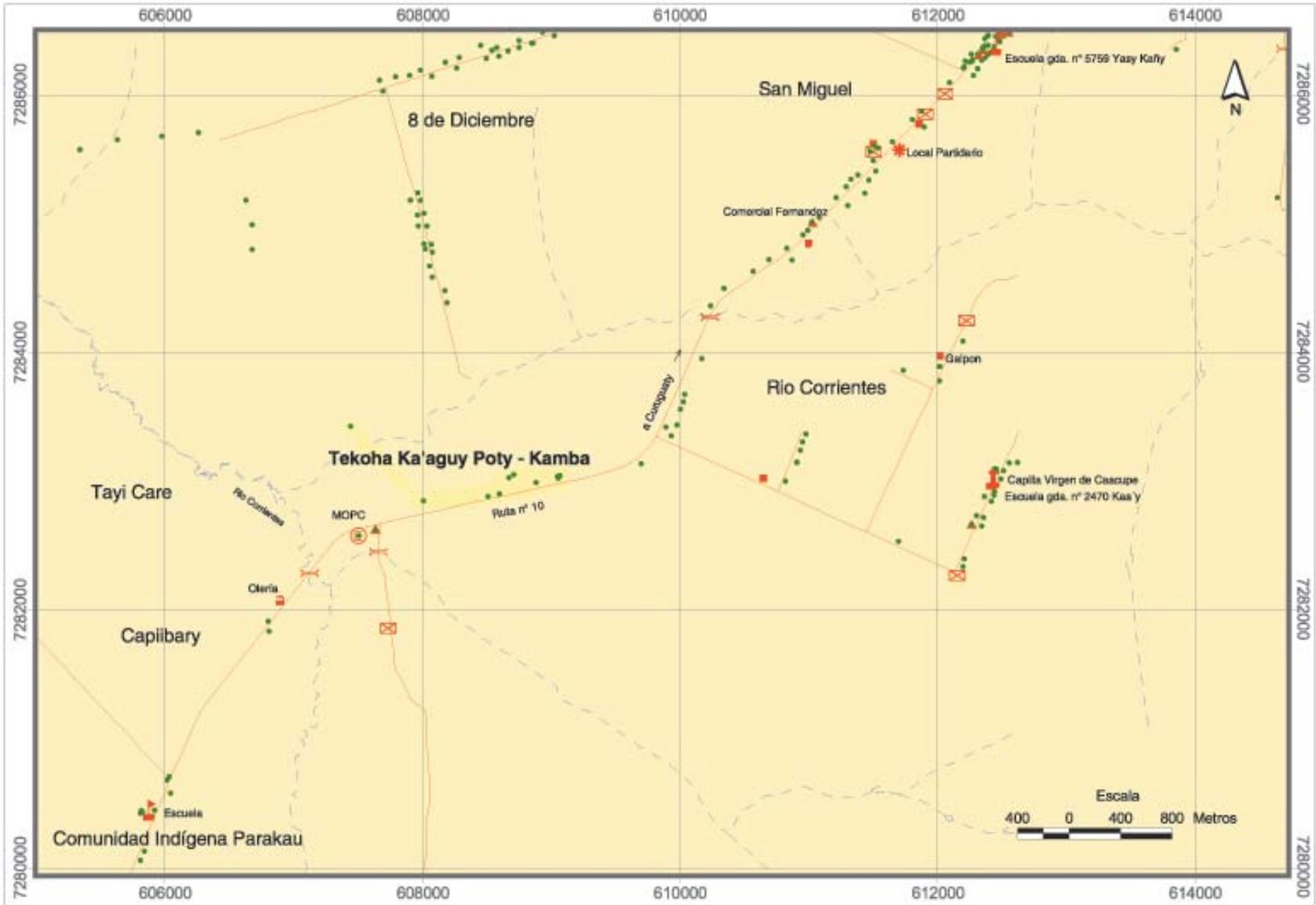

Ubicación en el País

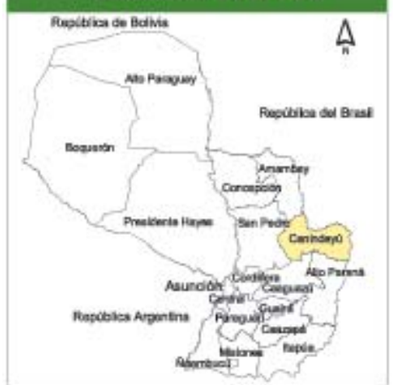

Ubicación en el Departamento

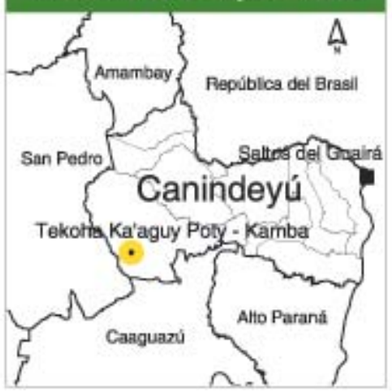

Ubicación en el Distrito



Referencias

- Viviendas
- Escuela
- Iglesia
- Puesto de Salud
- Comercio y Servicio
- Cooperativa
- Cementerio
- Cancha de fútbol
- Antena
- Tanque de Agua
- Portón
- Puente
- Otras Referencias
- Hidrografía
- Vías asfaltadas
- Vías no asfaltadas
- Área aproximada de la Comunidad

Comunidad Kaninde

Localización Geográfica

Departamento:	Canindeyú
Distrito:	San Isidro del Curuguaty
Área:	Rural

Distancias

De la Capital Departamental (Salto del Guairá):	218 Kilómetros
De la Cabecera Distrital (San Isidro del Curuguaty):	46 Kilómetros

Identificación Cultural - Jurídica

Familia Lingüística:	Guaraní
Etnia:	Avá-Guaraní (100,0%)
Lengua Hablada:	Guaraní (90,0%), Avá-Guaraní (10,0%)
Personería Jurídica:	Sí
Situación de la Tierra:	Con tierra propia

Condición Sociodemográfica

Población según grupos de edad

	Total	0-4	5-14	15-29	30-64	65 y más
Ambos Sexos	44	7	11	15	10	1
Varones	27	4	9	7	6	1
Mujeres	17	3	2	8	4	0

Total de Viviendas:	13
Tipo de Viviendas Particulares:	Rancho (69,2%), Casa (15,4%), Galpón (7,7%), Otro(7,7%)
Promedio de Habitantes por Vivienda:	4,4
Promedio de Años de Estudio:	2,9
Con Partida de Nacimiento:	72,7%
Con Cédula de Identidad:	38,6%

Actividades Económicas

Caza y Pesca:	Sí realiza	Armadillo, Peces, Aves silvestres
Recolección:	Sí realiza	Jata'í, Miel silvestre, Guavirá, Guavijú
Artesanía:	Sí realiza	Karaguatá, Takuara, Guembepí

Población Económicamente Activa:	17 personas
Tasa de Actividad:	54,8%
Ocupación Principal:	Agricultor (94,1%), Peón agropecuario (5,9%)
Tipos de Cultivos por Vivienda:	Maíz (61,5%), Mandioca (61,5%), Poroto (61,5%), Batata (53,8%), Sandía (38,5%)

Servicios

Local Escolar (Escuela/Colegio):	Sí tiene
Centro o Puesto de Salud:	Sí tiene
Tipos de Luz en la Vivienda:	Lampium, vela, candil (90,0%), Lámpara (Kerosene, gas)(10,0%)
Tipos de Agua en la Vivienda:	Tajamar, naciente (80,0%), Pozo sin Bomba (20,0%)

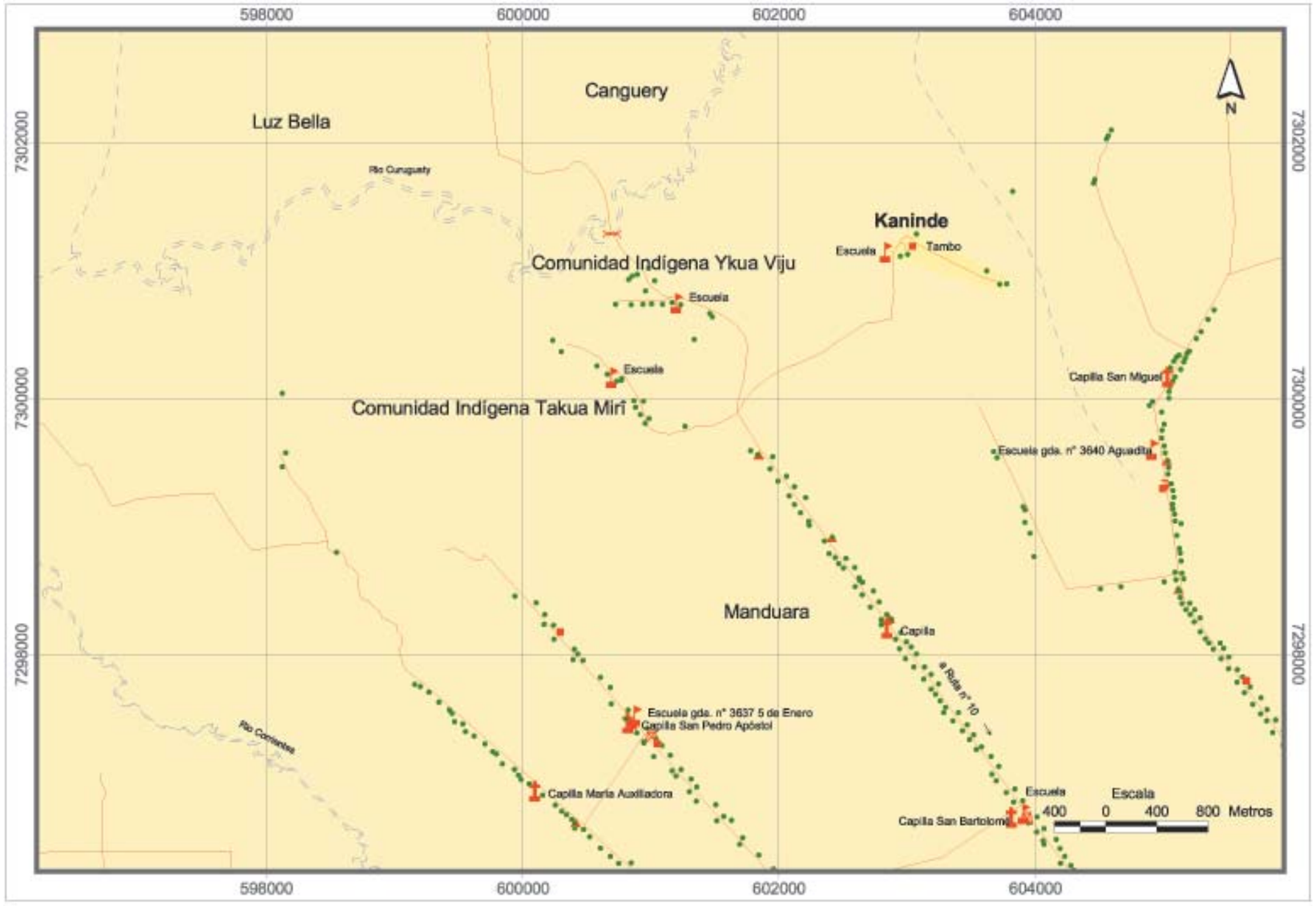

Ubicación en el País



Ubicación en el Departamento



Ubicación en el Distrito



Referencias

- Viviendas
- Escuela
- Iglesia
- Puesto de Salud
- Comercio y Servicio
- Cooperativa
- Cementerio
- Cancha de fútbol
- Antena
- Tanque de Agua
- Portón
- Puente
- Otras Referencias
- Hidrografía
- Vías asfaltadas
- Vías no asfaltadas
- Área aproximada de la Comunidad

Comunidad Mba'e Katu

Localización Geográfica

Departamento:	Canindeyú
Distrito:	San Isidro del Curuguaty
Área:	Rural

Distancias

De la Capital Departamental (Salto del Guairá):	198 Kilómetros
De la Cabecera Distrital (San Isidro del Curuguaty):	26 Kilómetros

Identificación Cultural - Jurídica

Familia Lingüística:	Guaraní
Etnia:	Avá-Guaraní (100,0%)
Lengua Hablada:	Avá-Guaraní (50,0%), Guaraní (50,0%)
Personería Jurídica:	Sí tiene
Sítuación de la Tierra:	Con tierra propia

Condición Sociodemográfica

Población según grupos de edad

	Total	0-4	5-14	15-29	30-64	65 y más
Ambos Sexos	13	3	5	0	2	3
Varones	7	1	3	0	1	2
Mujeres	6	2	2	0	1	1

Total de Viviendas:	4
Tipo de Viviendas Particulares:	Casa (50,0%), Rancho (50,0%)
Promedio de Habitantes por Vivienda:	6,5
Promedio de Años de Estudio:	2,2
Con Partida de Nacimiento:	61,5%
Con Cédula de Identidad:	30,8%

Actividades Económicas

Caza y Pesca:	Sí realiza	Armadillo, Cerdo silvestre, Peces, Venado, Coatí, Otros
Recolección:	Sí realiza	Guembé, Miel silvestre, Guavirá, Guavijú, Pakurí
Artesanía:	Sí realiza	Algodón, Karaguatá, Takuapí, Guembepí, Madera
Población Económicamente Activa:		5 personas
Tasa de Actividad:		83,3%
Ocupación Principal:		Agricultor (100,0%)
Tipos de Cultivos por Vivienda:		Maíz (50,0%), Mandioca (50,0%), Poroto (50,0%), Habilla (50,0%), Batata (50,0%)

Servicios

Local Escolar (Escuela/Colegio):	No tiene
Centro o Puesto de Salud:	No tiene
Tipos de Luz en la Vivienda:	Luz Eléctrica (50,0%), Fogón (50,0%)
Tipos de Agua en la Vivienda:	Pozo sin Bomba (100,0%)

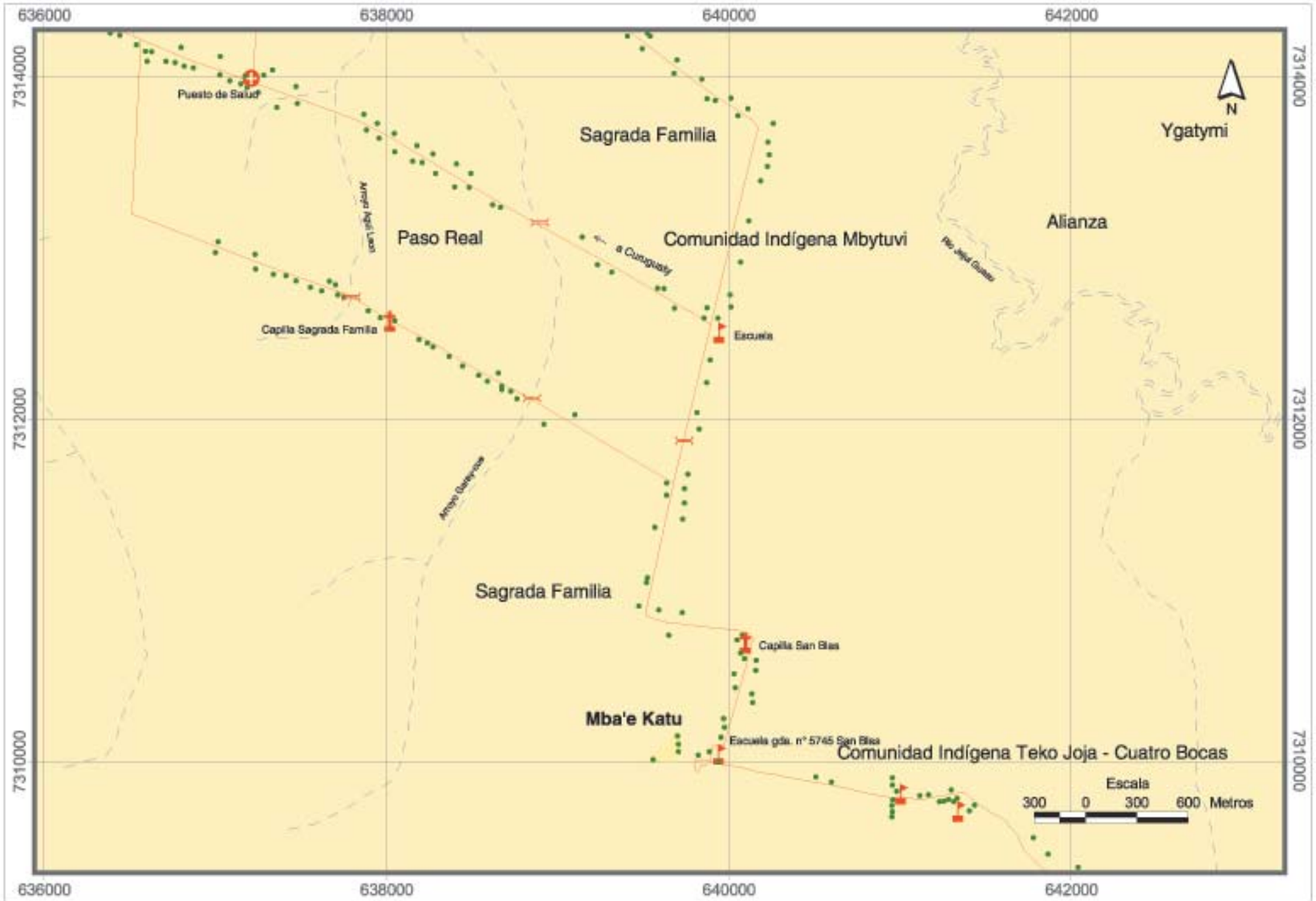

Ubicación en el País

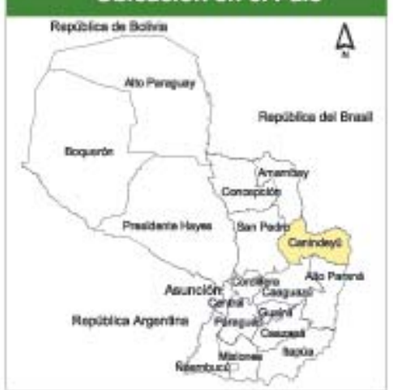

Ubicación en el Departamento



Ubicación en el Distrito



Referencias

- Viviendas
- Escuela
- Iglesia
- Puesto de Salud
- Comercio y Servicio
- Cooperativa
- Cementerio
- Cancha de fútbol
- Antena
- Tanque de Agua
- Portón
- Puente
- Otras Referencias
- Hidrografía
- Vías asfaltadas
- Vías no asfaltadas
- Área aproximada de la Comunidad

Comunidad Mytuy

Localización Geográfica

Departamento:	Canindeyú
Distrito:	San Isidro del Curuguaty
Área:	Rural

Distancias

De la Capital Departamental (Salto del Guairá):	201 Kilómetros
De la Cabecera Distrital (San Isidro del Curuguaty):	29 Kilómetros

Identificación Cultural - Jurídica

Familia Lingüística:	Guaraní
Etnia:	Avá-Guaraní (100,0%)
Lengua Hablada:	Avá-Guaraní (100,0%)
Personería Jurídica:	Sí tiene
Sítuación de la Tierra:	Con tierra propia

Condición Sociodemográfica

Población según grupos de edad

	Total	0-4	5-14	15-29	30-64	65 y más
Ambos Sexos	95	12	39	23	20	1
Varones	53	5	25	11	11	1
Mujeres	42	7	14	12	9	0

Total de Viviendas:	20
Tipo de Viviendas Particulares:	Rancho (80,0%), Casa (20,0%)
Promedio de Habitantes por Vivienda:	5,6
Promedio de Años de Estudio:	2,8
Con Partida de Nacimiento:	73,7%
Con Cédula de Identidad:	36,8%

Actividades Económicas

Caza y Pesca:	Sí realiza	Carpincho, Armadillo, Peces, Lagarto, Aves silvestres, Otros
Recolección:	Sí realiza	Cogollo de palma, Coco, Ñangapiry, Jakarati'á, Guembé, Otros
Artesanía:	Sí realiza	Lana, Algodón, Karaguatá, Hoja de palma, Takuara, Otros
Población Económicamente Activa:		24 personas
Tasa de Actividad:		41,4%
Ocupación Principal:		Agricultor (91,7%), Ganadero (4,2%), Vendedor ambulante (4,2%)
Tipos de Cultivos por Vivienda:		Maíz (80,0%), Mandioca (80,0%), Poroto (75,0%), Algodón (60,0%), Habilla (55,0%)

Servicios

Local Escolar (Escuela/Colegio):	Sí tiene
Centro o Puesto de Salud:	Sí tiene
Tipos de Luz en la Vivienda:	Fogón (94,1%), Lampium, vela, candil (5,9%)
Tipos de Agua en la Vivienda:	Pozo sin Bomba (76,5%), Tajamar, naciente (23,5%)

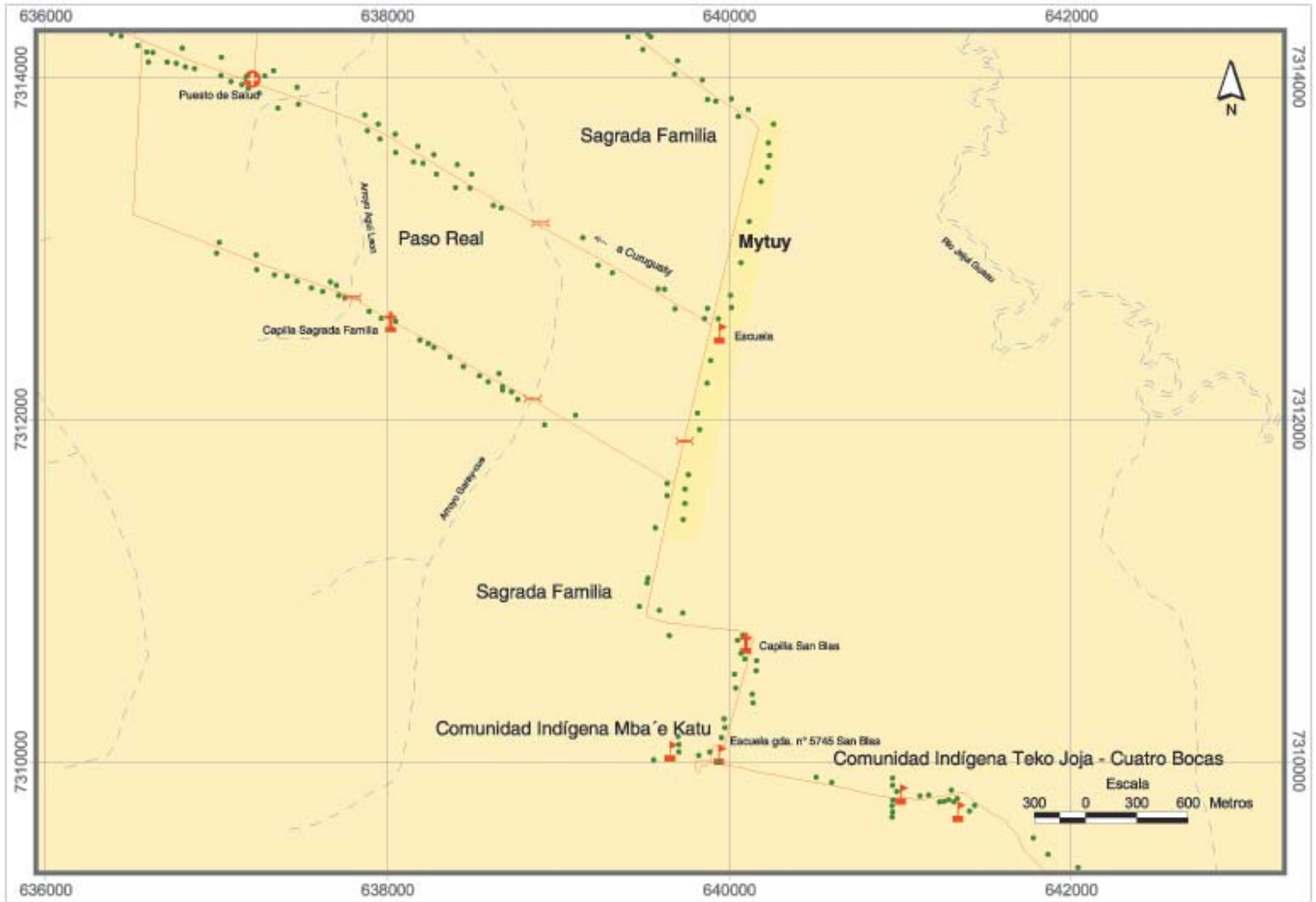

Ubicación en el País



Ubicación en el Departamento



Ubicación en el Distrito



Referencias

- Viviendas
- Escuela
- Iglesia
- Puesto de Salud
- Comercio y Servicio
- Cooperativa
- Cementerio
- Cancha de fútbol
- Antena
- Tanque de Agua
- Portón
- Puente
- Otras Referencias
- Hidrografía
- Vías asfaltadas
- Vías no asfaltadas
- Área aproximada de la Comunidad

Comunidad Nueva Esperanza

Localización Geográfica

Departamento:	Canindeyú
Distrito:	San Isidro del Curuguaty
Área:	Rural

Distancias

De la Capital Departamental (Salto del Guairá):	183 Kilómetros
De la Cabecera Distrital (San Isidro del Curuguaty):	11 Kilómetros

Identificación Cultural - Jurídica

Familia Lingüística:	Guaraní
Etnia:	Avá-Guaraní (100,0%)
Lengua Hablada:	Avá-Guaraní (63,2%), Guaraní (36,8%)
Personería Jurídica:	Sí tiene
Situación de la Tierra:	Sin tierra propia (en trámite)

Condición Sociodemográfica

Población según grupos de edad

	Total	0-4	5-14	15-29	30-64	65 y más
Ambos Sexos	82	13	29	19	17	4
Varones	35	2	13	9	10	1
Mujeres	47	11	16	10	7	3

Total de Viviendas:	24
Tipo de Viviendas Particulares:	Rancho (66,7%), Casa (33,3%)
Promedio de Habitantes por Vivienda:	4,3
Promedio de Años de Estudio:	3,3
Con Partida de Nacimiento:	90,2%
Con Cédula de Identidad:	48,8%

Actividades Económicas

Caza y Pesca:	Sí realiza	Carpincho, Armadillo, Peces, Mono
Recolección:	Sí realiza	Jata'í, Ñangapiry, Jakarati'á, Guembé, Miel silvestre, Otros
Artesanía:	No realiza	-
Población Económicamente Activa:		29 personas
Tasa de Actividad:		56,9%
Ocupación Principal:		Agricultor (82,8%), Personal doméstico (6,9%)
Tipos de Cultivos por Vivienda:		Maíz (75,0%), Mandioca (75,0%), Poroto (75,0%), Banana (66,7%), Habilla (62,5%)

Servicios

Local Escolar (Escuela/Colegio):	Sí tiene
Centro o Puesto de Salud:	Sí tiene
Tipos de Luz en la Vivienda:	Lampium, vela, candil (94,7%), Lámpara (Kerosene, gas) (5,3%)
Tipos de Agua en la Vivienda:	Pozo sin Bomba (73,7%), Tajamar, naciente (26,3%)

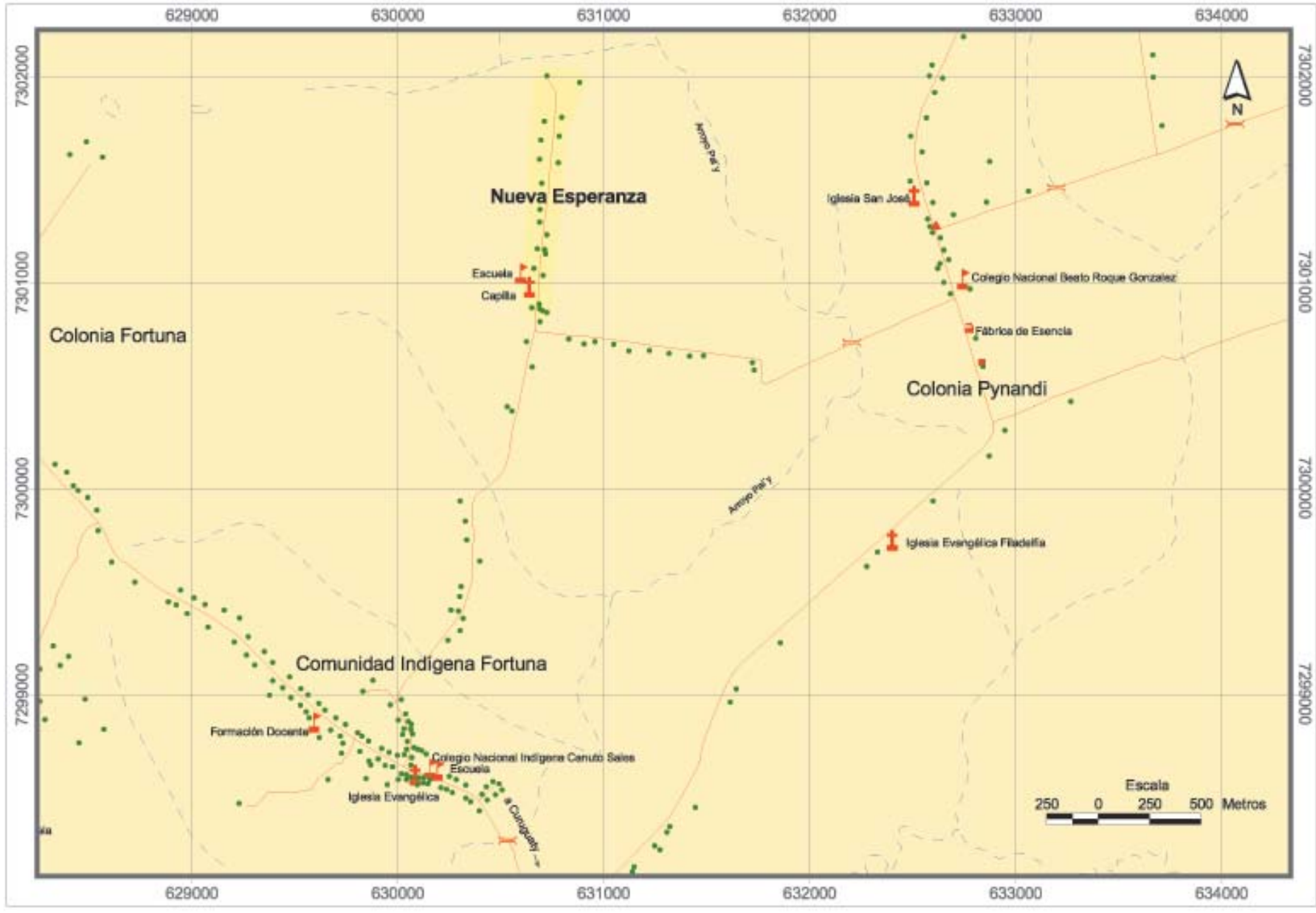

Ubicación en el País



Ubicación en el Departamento



Ubicación en el Distrito



Referencias

- Viviendas
- Escuela
- Iglesia
- Puesto de Salud
- Comercio y Servicio
- Cooperativa
- Cementerio
- Cancha de fútbol
- Antena
- Tanque de Agua
- Portón
- Puente
- Otras Referencias
- Hidrografía
- Vías asfaltadas
- Vías no asfaltadas
- Área aproximada de la Comunidad

Comunidad Paso Real

Localización Geográfica

Departamento:	Canindeyú
Distrito:	San Isidro del Curuguaty
Área:	Rural

Distancias

De la Capital Departamental (Salto del Guairá):	198 Kilómetros
De la Cabecera Distrital (San Isidro del Curuguaty):	26 Kilómetros

Identificación Cultural - Jurídica

Familia Lingüística:	Guaraní
Etnia:	Avá-Guaraní (100,0%)
Lengua Hablada:	Guaraní (88,9%), Avá-Guaraní (11,1%)
Personería Jurídica:	Sí tiene
Situación de la Tierra:	Con tierra propia

Condición Sociodemográfica

Población según grupos de edad

	Total	0-4	5-14	15-29	30-64	65 y más
Ambos Sexos	105	20	27	33	23	2
Varones	53	13	14	13	11	2
Mujeres	52	7	13	20	12	0

Total de Viviendas:	25
Tipo de Viviendas Particulares:	Rancho (68,0%), Casa (32,0%)
Promedio de Habitantes por Vivienda:	5,8
Promedio de Años de Estudio:	2,8
Con Partida de Nacimiento:	93,3%
Con Cédula de Identidad:	39,0%

Actividades Económicas

Caza y Pesca:	Sí realiza	Carpincho, Armadillo, Conejillo, Conejo, Peces, Otros
Recolección:	Sí realiza	Cogollo de palma, Coco, Jata'í, Ñangapiry, Jakarati'á, Otros
Artesanía:	Sí realiza	Hoja de palma, Pluma, Madera
Población Económicamente Activa:		60 personas
Tasa de Actividad:		83,3%
Ocupación Principal:		Agricultor (60,0%), Personal doméstico (25,0%), Limpiador de oficina (3,3%), Changador (3,3%), Peón agropecuario (1,7%)
Tipos de Cultivos por Vivienda:		Maíz (64,0%), Poroto (60,0%), Mandioca (48,0%), Habilla (44,0%), Batata (12,0%)

Servicios

Local Escolar (Escuela/Colegio):	Sí tiene
Centro o Puesto de Salud:	Sí tiene
Tipos de Luz en la Vivienda:	Lampium, vela, candil (55,6%), Luz Eléctrica (22,2%), Lámpara (Kerosene, gas) (16,7%), Fogón (5,6%)
Tipos de Agua en la Vivienda:	Pozo sin Bomba (66,7%), Tajamar, naciente (33,3%)

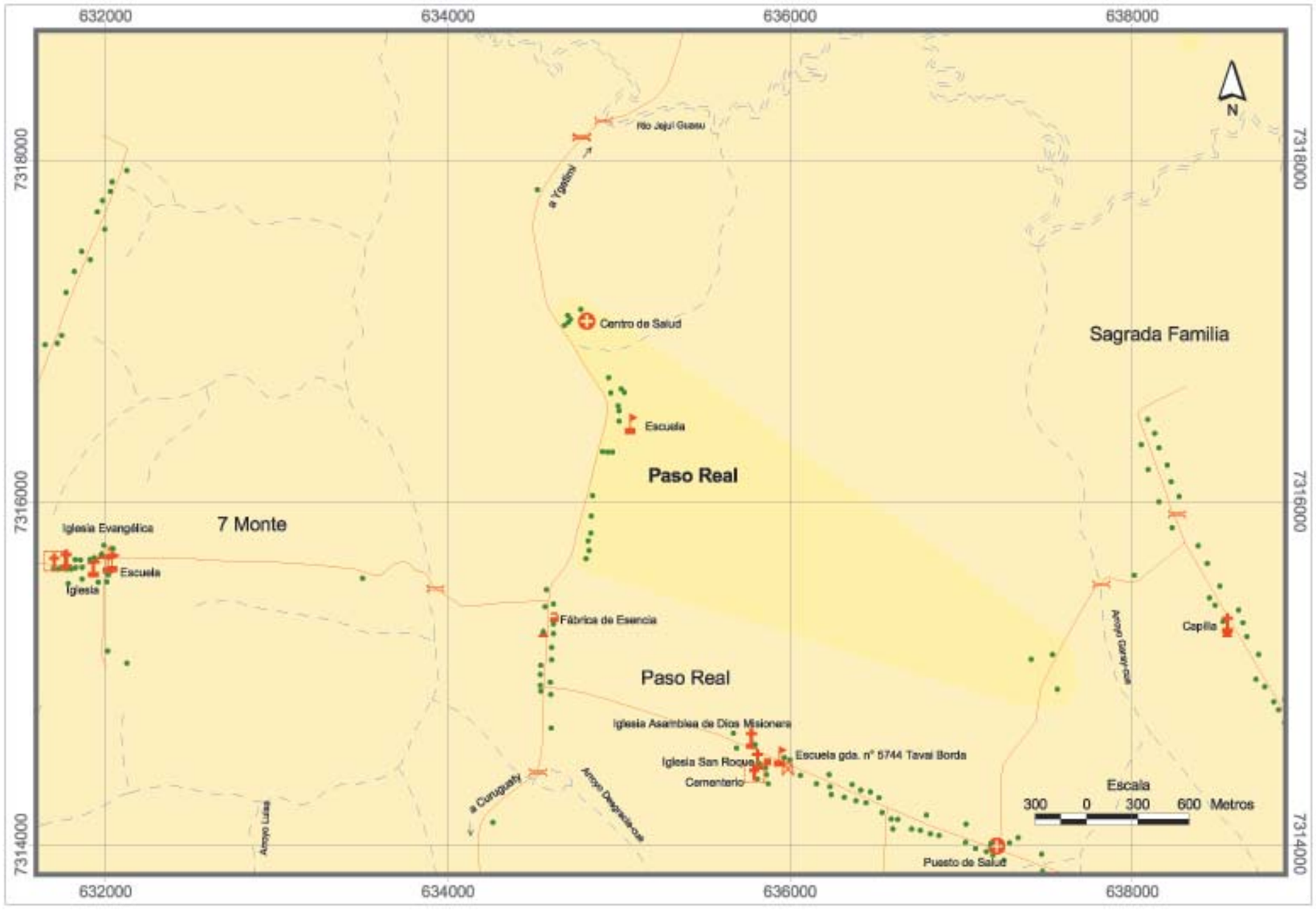

Ubicación en el País



Ubicación en el Departamento



Ubicación en el Distrito



Referencias

- Viviendas
- Escuela
- Iglesia
- Puesto de Salud
- Comercio y Servicio
- Cooperativa
- Cementerio
- Cancha de fútbol
- Antena
- Tanque de Agua
- Portón
- Puente
- Otras Referencias
- Hidrografía
- Vías asfaltadas
- Vías no asfaltadas
- Área aproximada de la Comunidad

Comunidad Pindoju - Maracana

Localización Geográfica

Departamento:	Canindeyú
Distrito:	San Isidro del Curuguaty
Área:	Rural

Distancias

De la Capital Departamental (Salto del Guairá):	248 Kilómetros
De la Cabecera Distrital (San Isidro del Curuguaty):	76 Kilómetros

Identificación Cultural - Jurídica

Familia Lingüística:	Guaraní
Etnia:	Avá-Guaraní (100,0%)
Lengua Hablada:	Avá-Guaraní (71,4%), Guaraní (28,6%)
Personería Jurídica:	Sí
Sítuación de la Tierra:	Sin tierra propia (sin trámite)

Condición Sociodemográfica

Población según grupos de edad

	Total	0-4	5-14	15-29	30-64	65 y más
Ambos Sexos	95	11	41	22	20	1
Varones	50	8	20	12	9	1
Mujeres	45	3	21	10	11	0

Total de Viviendas:	15
Tipo de Viviendas Particulares:	Rancho (80,0%), Galpón (13,3%), Otros (6,7%)
Promedio de Habitantes por Vivienda:	6,8
Promedio de Años de Estudio:	2,0
Con Partida de Nacimiento:	83,2%
Con Cédula de Identidad:	33,7%

Actividades Económicas

Caza y Pesca:	Sí realiza	Carpincho, Armadillo, Cerdo silvestre, Peces, Cocodrilo, Otros
Recolección:	Sí realiza	Cogollo de palma, Coco, Jata'í, Ñangapiry, Jakarati'á, Otros
Artesanía:	Sí realiza	Algodón, Karaguatá, Pluma

Población Económicamente Activa:	31 personas
Tasa de Actividad:	53,4%
Ocupación Principal:	Agricultor (80,6%), Peón agropecuario (12,9%), Artesano de los tejidos, cuero y materiales similares (3,2%)
Tipos de Cultivos por Vivienda:	Maíz (93,3%), Mandioca (93,3%), Poroto (86,7%), Sandía (80,0%), Batata (66,7%)

Servicios

Local Escolar (Escuela/Colegio):	Sí tiene
Centro o Puesto de Salud:	No tiene
Tipos de Luz en la Vivienda:	Lampium, vela, candil (78,6%), Fogón (21,4%)
Tipos de Agua en la Vivienda:	Tajamar, naciente (42,9%), Aljibe (28,6%), Otros (28,6%)



Ubicación en el País



Ubicación en el Departamento



Ubicación en el Distrito

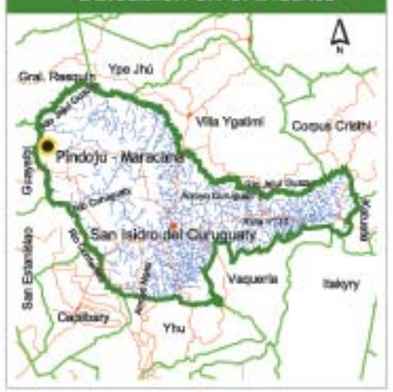

Referencias

- Viviendas
- Escuela
- Iglesia
- Puesto de Salud
- Comercio y Servicio
- Cooperativa
- Cementerio
- Cancha de fútbol
- Antena
- Tanque de Agua
- Portón
- Puente
- Otras Referencias
- Hidrografía
- Vías asfaltadas
- Vías no asfaltadas
- Área aproximada de la Comunidad

Comunidad Tajy Poty

Localización Geográfica

Departamento:	Canindeyú
Distrito:	San Isidro del Curuguaty
Área:	Rural

Distancias

De la Capital Departamental (Salto del Guairá):	218 Kilómetros
De la Cabecera Distrital (San Isidro del Curuguaty):	46 Kilómetros

Identificación Cultural - Jurídica

Familia Lingüística:	Guaraní
Etnia:	Avá-Guaraní (92,3%), No Indígena (5,8%), Mbyá (1,9%)
Lengua Hablada:	Guaraní (77,8%), Avá-Guaraní (22,2%)
Personería Jurídica:	Sí tiene
Sítuación de la Tierra:	Con tierra propia

Condición Sociodemográfica

Población según grupos de edad

	Total	0-4	5-14	15-29	30-64	65 y más
Ambos Sexos	52	11	20	12	9	0
Varones	29	7	10	6	6	0
Mujeres	23	4	10	6	3	0

Total de Viviendas:	13
Tipo de Viviendas Particulares:	Casa (61,5%), Rancho (30,8%), Temporal (7,7%)
Promedio de Habitantes por Vivienda:	5,8
Promedio de Años de Estudio:	2,4
Con Partida de Nacimiento:	76,9%
Con Cédula de Identidad:	28,8%

Actividades Económicas

Caza y Pesca:	Sí realiza	Carpincho, Armadillo, Cerdo silvestre, Conejillo, Conejo
Recolección:	Sí realiza	Cogollo de palma, Coco, Jata'í, Ñangapiry, Jakarati'á, Otros
Artesanía:	Sí realiza	Lana, Guenmbepí, Pluma, Madera, Barro

Población Económicamente Activa:	16 personas
Tasa de Actividad:	53,3%
Ocupación Principal:	Agricultor (93,8%) Trabajador forestal (6,3%)
Tipos de Cultivos por Vivienda:	Mandioca (53,8%), Maíz (38,5%), Poroto (38,5%), Batata (15,4%), Caña de azúcar (15,4%)

Servicios

Local Escolar (Escuela/Colegio):	Sí tiene
Centro o Puesto de Salud:	No tiene
Tipos de Luz en la Vivienda:	Lampium, vela, candil (100,0%)
Tipos de Agua en la Vivienda:	Pozo sin Bomba (66,7%), Tajamar, naciente (33,3%)

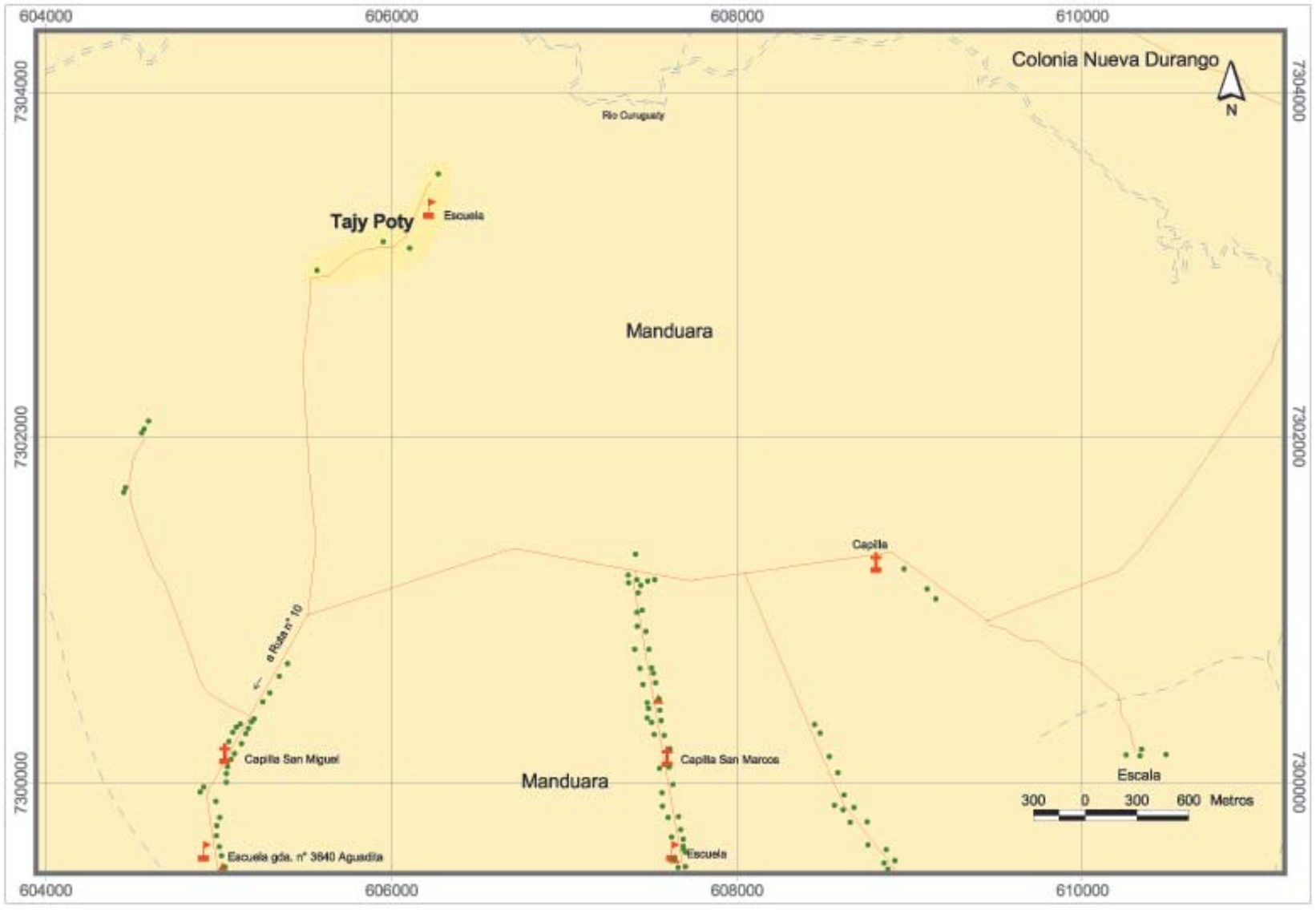

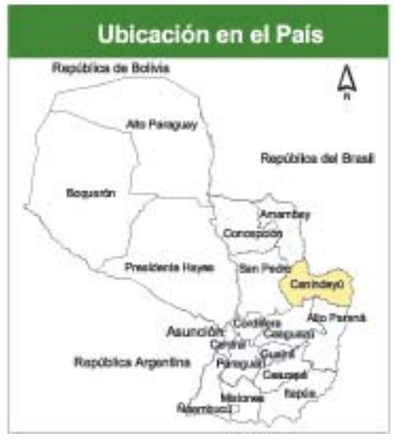



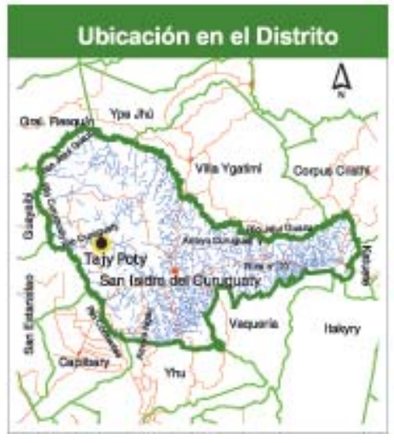



Comunidad Takua Mirî

Localización Geográfica

Departamento:	Canindeyú
Distrito:	San Isidro del Curuguaty
Área:	Rural

Distancias

De la Capital Departamental (Salto del Guairá):	218 Kilómetros
De la Cabecera Distrital (San Isidro del Curuguaty):	46 Kilómetros

Identificación Cultural - Jurídica

Familia Lingüística:	Guaraní
Etnia:	Avá-Guaraní (100,0%)
Lengua Hablada:	Avá-Guaraní (100,0%)
Personería Jurídica:	Sí tiene
Sítuación de la Tierra:	Con tierra propia

Condición Sociodemográfica

Población según grupos de edad

	Total	0-4	5-14	15-29	30-64	65 y más
Ambos Sexos	78	19	19	29	10	1
Varones	44	10	8	18	7	1
Mujeres	34	9	11	11	3	0

Total de Viviendas:	18
Tipo de Viviendas Particulares:	Rancho (88,9%), Casa (11,1%)
Promedio de Habitantes por Vivienda:	4,9
Promedio de Años de Estudio:	3,2
Con Partida de Nacimiento:	69,2%
Con Cédula de Identidad:	30,8%

Actividades Económicas

Caza y Pesca:	Sí realiza	Armadillo, Peces
Recolección:	Sí realiza	Jakarati'á, Guembé, Miel silvestre, Guavirá, Guavijú, Otros
Artesanía:	Sí realiza	Algodón, Karaguatá, Madera
Población Económicamente Activa:		26 personas
Tasa de Actividad:		54,2%
Ocupación Principal:		Agricultor (84,6%), Artesano de los tejidos, cuero y materiales similares (7,7%)
Tipos de Cultivos por Vivienda:		Maíz (66,7%), Mandioca (66,7%), Poroto (50,0%), Habilla (27,8%), Batata (27,8%)

Servicios

Local Escolar (Escuela/Colegio):	Sí tiene
Centro o Puesto de Salud:	No tiene
Tipos de Luz en la Vivienda:	Lampium, vela, candil (100,0%)
Tipos de Agua en la Vivienda:	Tajamar, naciente (100,0%)

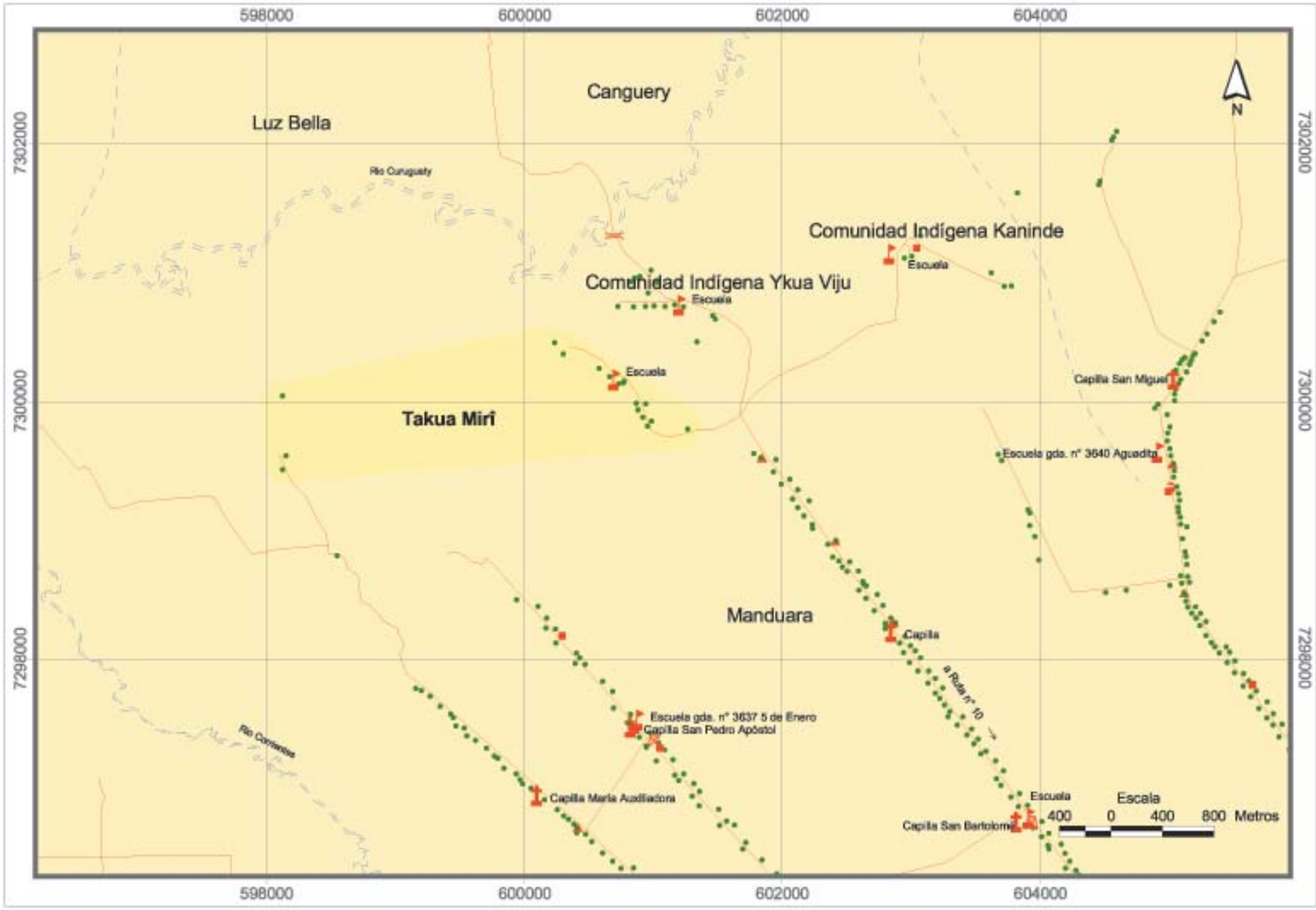

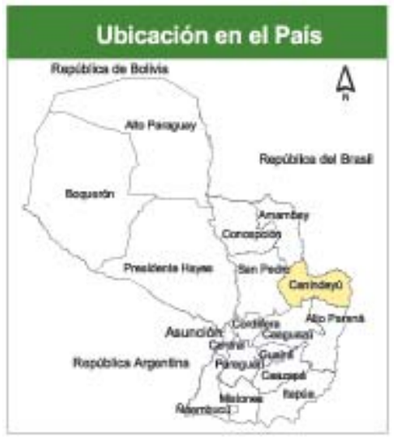



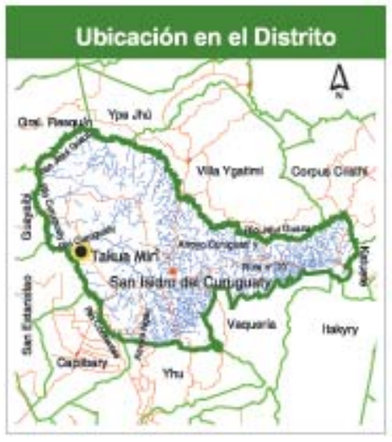



Comunidad Teko Joja - Cuatro Bocas

Localización Geográfica

Departamento:	Canindeyú
Distrito:	San Isidro del Curuguaty
Área:	Rural

Distancias

De la Capital Departamental (Salto del Guairá):	197 Kilómetros
De la Cabecera Distrital (San Isidro del Curuguaty):	25 Kilómetros

Identificación Cultural - Jurídica

Familia Lingüística:	Guaraní
Etnia:	Avá-Guaraní (100,0%)
Lengua Hablada:	Guaraní (66,7%), Avá-Guaraní (33,3%)
Personería Jurídica:	No tiene
Sítuación de la Tierra:	Sin tierra propia (en trámite)

Condición Sociodemográfica

Población según grupos de edad

	Total	0-4	5-14	15-29	30-64	65 y más
Ambos Sexos	24	3	9	5	5	2
Varones	13	1	4	4	2	2
Mujeres	11	2	5	1	3	0

Total de Viviendas:	9
Tipo de Viviendas Particulares:	Rancho (66,7%), Casa (33,3%)
Promedio de Habitantes por Vivienda:	4,0
Promedio de Años de Estudio:	3,7
Con Partida de Nacimiento:	100,0%
Con Cédula de Identidad:	45,8%

Actividades Económicas

Caza y Pesca:	Sí realiza	Armadillo, Cerdo silvestre, Peces, Aves silvestres, Venado, Otros
Recolección:	Sí realiza	Cogollo de palma, Jata'í, Guembé, Miel silvestre, Guavirá, Otros
Artesanía:	Sí realiza	Karaguatá, Hoja de palma, Takuara, Takuapí, Guembepí, Otros
Población Económicamente Activa:		11 personas
Tasa de Actividad:		68,8%
Ocupación Principal:		Agricultor (90,9%), Peón agropecuario (9,1%)
Tipos de Cultivos por Vivienda:		Maíz (55,6%), Mandioca (55,6%), Poroto (55,6%), Habilla (55,6%), Sandía (44,4%)

Servicios

Local Escolar (Escuela/Colegio):	Sí tiene
Centro o Puesto de Salud:	Sí tiene
Tipos de Luz en la Vivienda:	Luz Eléctrica (33,3%), Lámpara (Kerosene, gas) (33,3%), Lampium, vela, candil (16,7%), Fogón (16,7%)
Tipos de Agua en la Vivienda:	Pozo sin Bomba (100,0%)



Ubicación en el País



Ubicación en el Departamento



Ubicación en el Distrito



Referencias

- Viviendas
- Escuela
- Iglesia
- Puesto de Salud
- Comercio y Servicio
- Cooperativa
- Cementerio
- Cancha de fútbol
- Antena
- Tanque de Agua
- Portón
- Puente
- Otras Referencias
- Hidrografía
- Vías asfaltadas
- Vías no asfaltadas
- Área aproximada de la Comunidad

Comunidad Tuna Poty

Localización Geográfica

Departamento:	Canindeyú
Distrito:	San Isidro del Curuguaty
Área:	Rural

Distancias

De la Capital Departamental (Salto del Guairá):	216 Kilómetros
De la Cabecera Distrital (San Isidro del Curuguaty):	44 Kilómetros

Identificación Cultural - Jurídica

Familia Lingüística:	Guaraní
Etnia:	Avá-Guaraní (94,4%), Mbyá (5,6%)
Lengua Hablada:	Avá-Guaraní (50,0%), Guaraní (50,0%)
Personería Jurídica:	No tiene
Sítuación de la Tierra:	Sin tierra propia (en trámite)

Condición Sociodemográfica

Población según grupos de edad

	Total	0-4	5-14	15-29	30-64	65 y más
Ambos Sexos	18	5	4	7	2	0
Varones	10	2	3	4	1	0
Mujeres	8	3	1	3	1	0

Total de Viviendas:	5
Tipo de Viviendas Particulares:	Rancho (80,0%), Casa (20,0%)
Promedio de Habitantes por Vivienda:	4,5
Promedio de Años de Estudio:	1,9
Con Partida de Nacimiento:	77,8%
Con Cédula de Identidad:	22,2%

Actividades Económicas

Caza y Pesca:	Sí realiza	Armadillo, Cerdo silvestre, Peces, Aves silvestres, Venado, Otros
Recolección:	Sí realiza	Jata'i, Ñangapiry, Jakarati'á, Guembé, Miel silvestre, Otros
Artesanía:	Sí realiza	Guembepí, Pluma, Madera, Otros

Población Económicamente Activa:	5 personas
Tasa de Actividad:	45,5%
Ocupación Principal:	Agricultor (75,0%), Changador (25,0%)
Tipos de Cultivos por Vivienda:	Maíz (60,0%), Mandioca (60,0%), Poroto (60,0%), Batata (40,0%), Maní (40,0%)

Servicios

Local Escolar (Escuela/Colegio):	No tiene
Centro o Puesto de Salud:	No tiene
Tipos de Luz en la Vivienda:	Lampium, vela, candil (100,0%)
Tipos de Agua en la Vivienda:	Tajamar, naciente (100,0%)

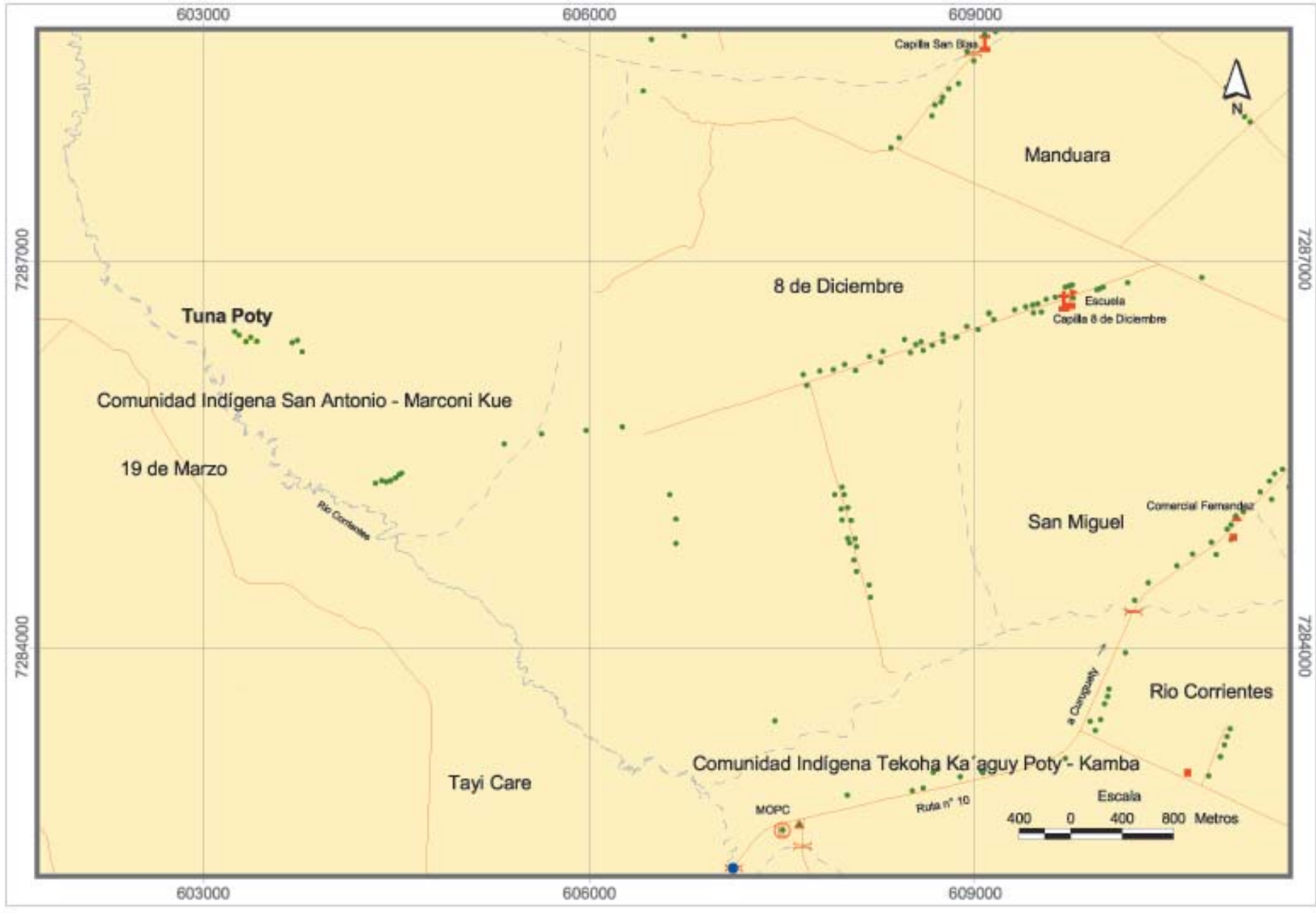

Ubicación en el País



Ubicación en el Departamento



Ubicación en el Distrito

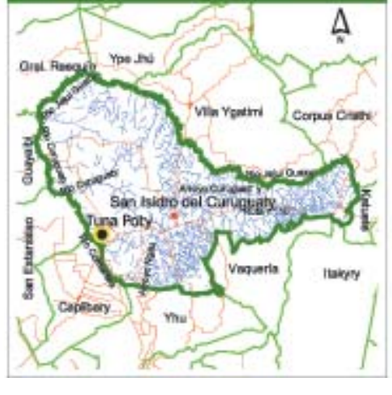

Referencias

- Viviendas
- Escuela
- Iglesia
- Puesto de Salud
- Comercio y Servicio
- Cooperativa
- Cementerio
- Cancha de fútbol
- Antena
- Tanque de Agua
- Portón
- Puente
- Otras Referencias
- Hidrografía
- Vías asfaltadas
- Vías no asfaltadas
- Área aproximada de la Comunidad

Comunidad Veraro

Localización Geográfica

Departamento:	Canindeyú
Distrito:	San Isidro del Curuguaty
Área:	Rural

Distancias

De la Capital Departamental (Salto del Guairá):	220 Kilómetros
De la Cabecera Distrital (San Isidro del Curuguaty):	48 Kilómetros

Identificación Cultural - Jurídica

Familia Lingüística:	Guaraní
Etnia:	Avá-Guaraní (100,0%)
Lengua Hablada:	Avá-Guaraní (100,0%)
Personería Jurídica:	No tiene
Sítuación de la Tierra:	Sin tierra propia (en trámite)

Condición Sociodemográfica

Población según grupos de edad

	Total	0-4	5-14	15-29	30-64	65 y más
Ambos Sexos	6	1	1	2	2	0
Varones	4	1	1	1	1	0
Mujeres	2	0	0	1	1	0

Total de Viviendas:	1
Tipo de Viviendas Particulares:	Rancho (100,0%)
Promedio de Habitantes por Vivienda:	6,0
Promedio de Años de Estudio:	3,0
Con Partida de Nacimiento:	66,7%
Con Cédula de Identidad:	66,7%

Actividades Económicas

Caza y Pesca:	Sí realiza	Armadillo, Peces, Aves silvestres, Coatí, Mono, Otros
Recolección:	Sí realiza	Jata'í, Jakarati'á, Guembé, Miel silvestre, Guavirá
Artesanía:	Sí realiza	Karaguatá, Hoja de palma, Takuara, Guembepí, Pluma, Otros
Población Económicamente Activa:		4 personas
Tasa de Actividad:		100,0%
Ocupación Principal:		Agricultor (100,0%)
Tipos de Cultivos por Vivienda:		Maíz (100,0%), Mandioca (100,0%), Sandía (100,0%), Melón (100,0%)

Servicios

Local Escolar (Escuela/Colegio):	No tiene
Centro o Puesto de Salud:	No tiene
Tipos de Luz en la Vivienda:	Lampium, vela, candil (100,0%)
Tipos de Agua en la Vivienda:	Pozo sin Bomba (100,0%)

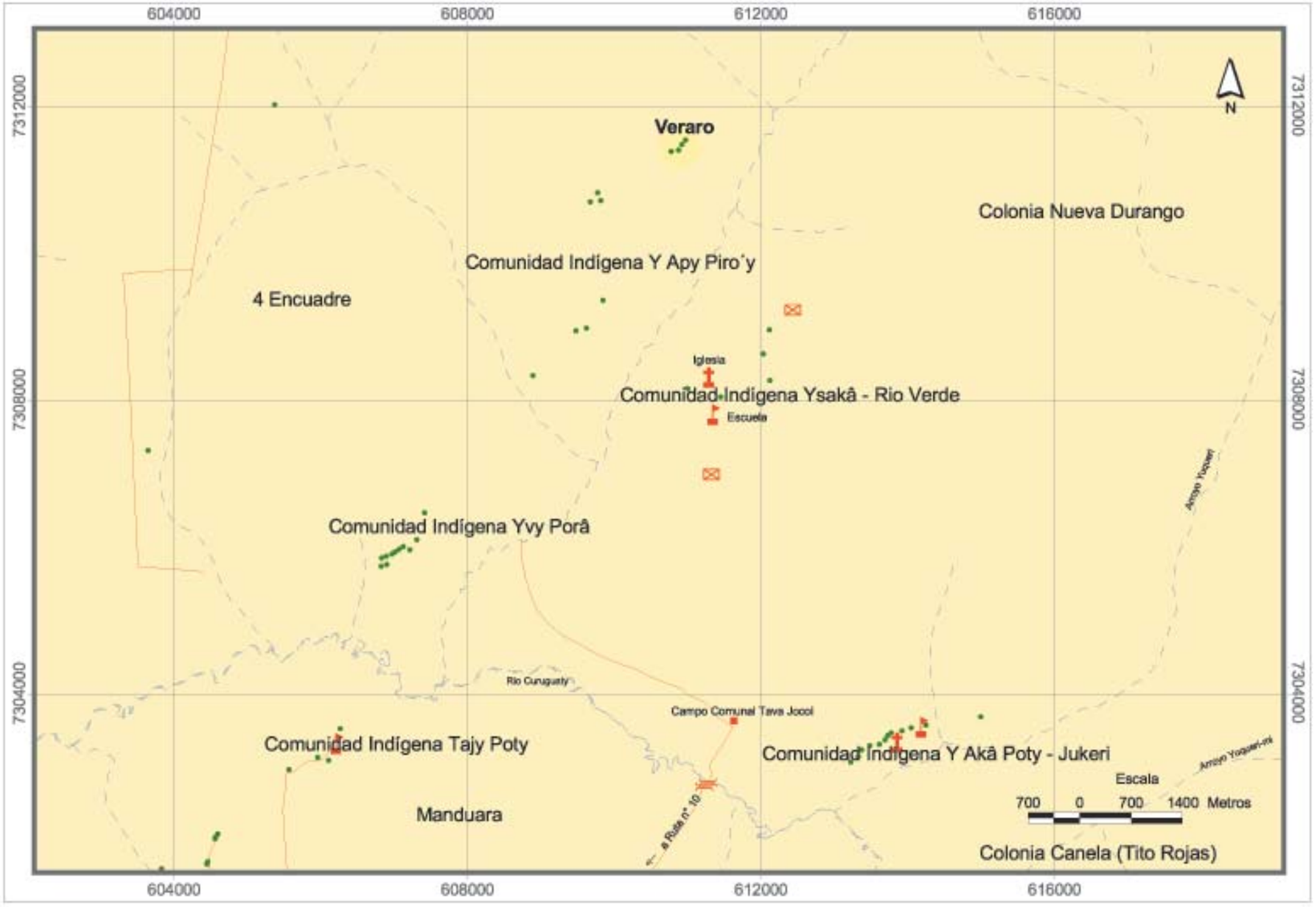





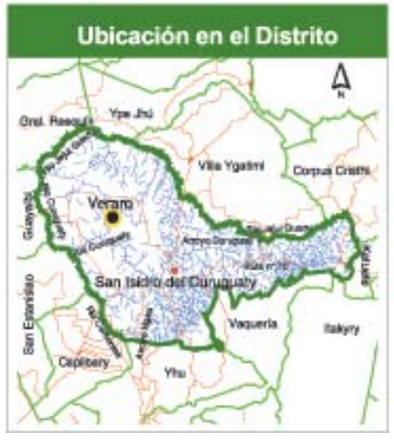



Comunidad Y Akâ Poty - Jukeri

Localización Geográfica

Departamento:	Canindeyú
Distrito:	San Isidro del Curuguaty
Área:	Rural

Distancias

De la Capital Departamental (Salto del Guairá):	225 Kilómetros
De la Cabecera Distrital (San Isidro del Curuguaty):	53 Kilómetros

Identificación Cultural - Jurídica

Familia Lingüística:	Guaraní
Etnia:	Avá-Guaraní (100,0%)
Lengua Hablada:	Guaraní (88,9%), Avá-Guaraní (11,1%)
Personería Jurídica:	Sí tiene
Situación de la Tierra:	Con tierra propia

Condición Sociodemográfica

Población según grupos de edad

	Total	0-4	5-14	15-29	30-64	65 y más
Ambos Sexos	43	7	18	7	9	2
Varones	18	3	6	3	5	1
Mujeres	25	4	12	4	4	1

Total de Viviendas:	12
Tipo de Viviendas Particulares:	Rancho (66,7%), Casa (33,3%)
Promedio de Habitantes por Vivienda:	4,8
Promedio de Años de Estudio:	2,4
Con Partida de Nacimiento:	90,7%
Con Cédula de Identidad:	41,9%

Actividades Económicas

Caza y Pesca:	Sí realiza	Carpincho, Armadillo, Conejo, Peces, Mono, Otros
Recolección:	Sí realiza	Coco, Jata'í, Guavirá, Guavijú, Pakurí
Artesanía:	Sí realiza	Guembepí, Madera

Población Económicamente Activa:	11 personas
Tasa de Actividad:	44,0%
Ocupación Principal:	Agricultor (100,0%)
Tipos de Cultivos por Vivienda:	Maíz (75,0%), Mandioca (75,0%), Poroto (75,0%), Sandía (41,7%), Habilla (33,3%)

Servicios

Local Escolar (Escuela/Colegio):	Sí tiene
Centro o Puesto de Salud:	Sí tiene
Tipos de Luz en la Vivienda:	Lampium, vela, candil (100,0%)
Tipos de Agua en la Vivienda:	Pozo sin Bomba (88,9%), Tajamar, naciente (11,1%)

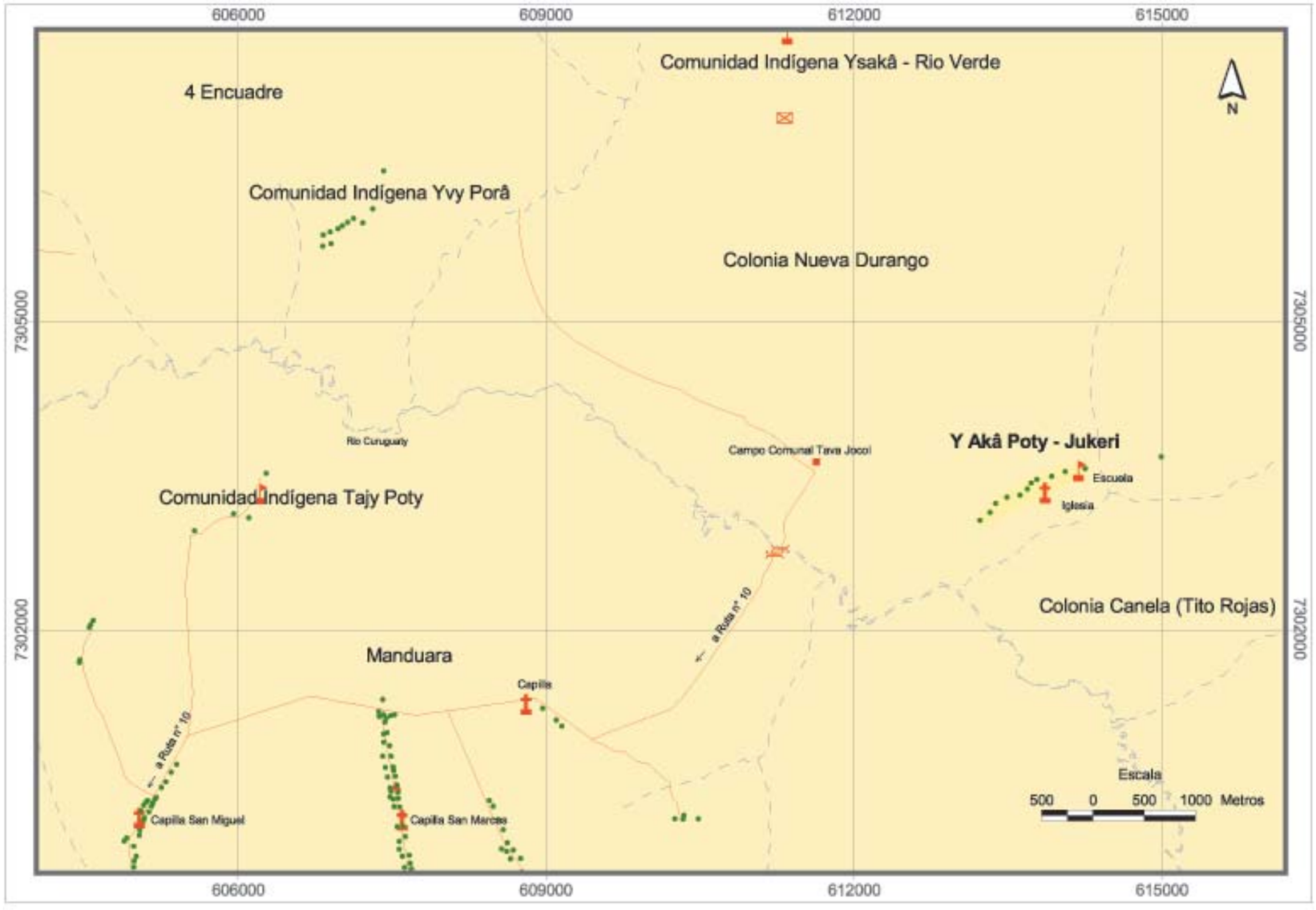

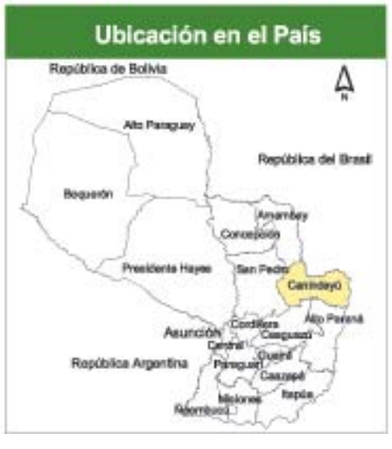



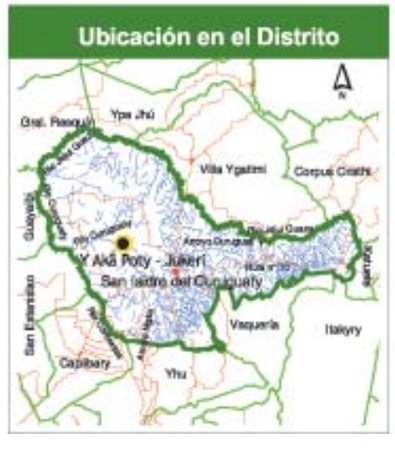



Comunidad Y Akâju

Localización Geográfica

Departamento:	Canindeyú
Distrito:	San Isidro del Curuguaty
Área:	Rural

Distancias

De la Capital Departamental (Salto del Guairá):	227 Kilómetros
De la Cabecera Distrital (San Isidro del Curuguaty):	55 Kilómetros

Identificación Cultural - Jurídica

Familia Lingüística:	Guaraní
Etnia:	Avá-Guaraní (100,0%)
Lengua Hablada:	Guaraní (100,0%)
Personería Jurídica:	Sí tiene
Sítuación de la Tierra:	Con tierra propia

Condición Sociodemográfica

Población según grupos de edad

	Total	0-4	5-14	15-29	30-64	65 y más
Ambos Sexos	11	2	4	3	2	0
Varones	5	1	1	2	1	0
Mujeres	6	1	3	1	1	0

Total de Viviendas:	2
Tipo de Viviendas Particulares:	Rancho (50,0%), Otros (50,0%)
Promedio de Habitantes por Vivienda:	11,0
Promedio de Años de Estudio:	2,2
Con Partida de Nacimiento:	45,5%
Con Cédula de Identidad:	36,4%

Actividades Económicas

Caza y Pesca:	Sí realiza	Armadillo, Peces, Aves silvestres, Venado, Coatí, Otros
Recolección:	Sí realiza	Coco, Jata'í, Ñangapiry, Jakarati'á, Guembé, Otros
Artesanía:	Sí realiza	Karaguatá, Hoja de palma, Guembepí, Madera
Población Económicamente Activa:		3 personas
Tasa de Actividad:		60,0%
Ocupación Principal:		Agricultor (66,7%), Artesano de los tejidos, cuero y materiales similares (33,3%)
Tipos de Cultivos por Vivienda:		Maíz (50,0%), Mandioca (50,0%), Poroto (50,0%), Habilla (50,0%), Batata (50,0%)

Servicios

Local Escolar (Escuela/Colegio):	Sí tiene
Centro o Puesto de Salud:	No tiene
Tipos de Luz en la Vivienda:	Lampium, vela, candil (100,0%)
Tipos de Agua en la Vivienda:	Tajamar, naciente (100,0%)

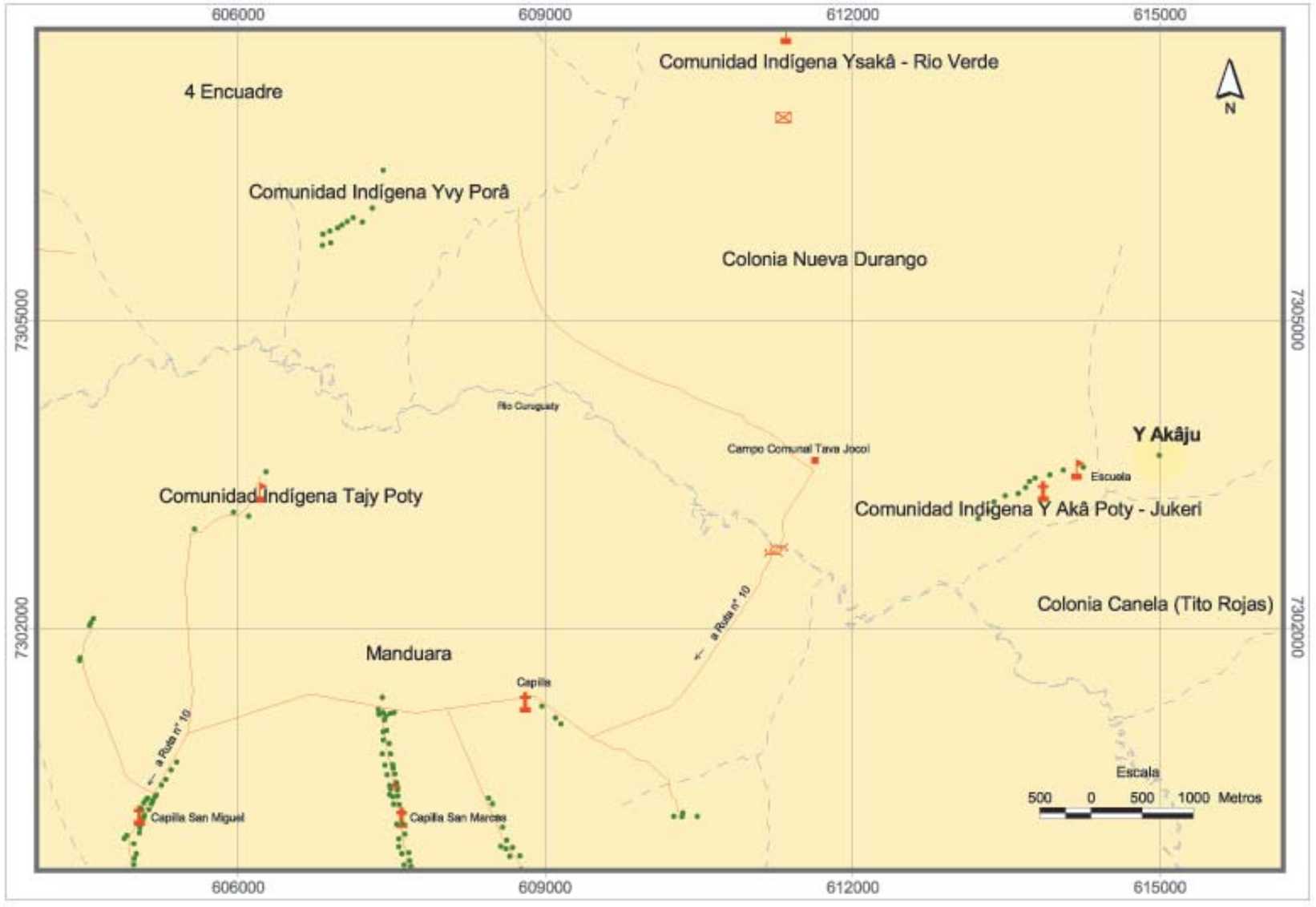

Ubicación en el País



Ubicación en el Departamento



Ubicación en el Distrito



Referencias

- Viviendas
- Escuela
- Iglesia
- Puesto de Salud
- Comercio y Servicio
- Cooperativa
- Cementerio
- Cancha de fútbol
- Antena
- Tanque de Agua
- Portón
- Puente
- Otras Referencias
- Hidrografía
- Vías asfaltadas
- Vías no asfaltadas
- Área aproximada de la Comunidad

Comunidad Y Apy Piro'y

Localización Geográfica

Departamento:	Canindeyú
Distrito:	San Isidro del Curuguaty
Área:	Rural

Distancias

De la Capital Departamental (Salto del Guairá):	232 Kilómetros
De la Cabecera Distrital (San Isidro del Curuguaty):	60 Kilómetros

Identificación Cultural - Jurídica

Familia Lingüística:	Guaraní
Etnia:	Avá-Guaraní (52,9%), Mbyá (47,1%)
Lengua Hablada:	Mbyá (60,0%), Avá-Guaraní (40,0%)
Personería Jurídica:	Sí tiene
Situación de la Tierra:	Con tierra propia

Condición Sociodemográfica

Población según grupos de edad

	Total	0-4	5-14	15-29	30-64	65 y más
Ambos Sexos	17	6	5	3	3	0
Varones	8	2	3	1	2	0
Mujeres	9	4	2	2	1	0

Total de Viviendas:	7
Tipo de Viviendas Particulares:	Rancho (71,4%), Casa (28,6%)
Promedio de Habitantes por Vivienda:	3,4
Promedio de Años de Estudio:	1,8
Con Partida de Nacimiento:	58,8%
Con Cédula de Identidad:	17,6%

Actividades Económicas

Caza y Pesca:	Sí realiza	Carpincho, Armadillo, Cerdo silvestre, Peces, Lagarto, Otros
Recolección:	Sí realiza	Coco, Jata'í, Ñangapiry, Jakarati'á, Guembé, Otros
Artesanía:	Sí realiza	Karaguatá, Takuara, Guembepí, Madera

Población Económicamente Activa:	5 personas
Tasa de Actividad:	55,6%
Ocupación Principal:	Agricultor (100,0%)
Tipos de Cultivos por Vivienda:	Mandioca (71,4%), Maíz (57,1%), Poroto (57,1%), Sandía (42,9%), Habilla (14,3%)

Servicios

Local Escolar (Escuela/Colegio):	No tiene
Centro o Puesto de Salud:	No tiene
Tipos de Luz en la Vivienda:	Lampium, vela, candil (100,0%)
Tipos de Agua en la Vivienda:	Tajamar, naciente (100,0%)



Ubicación en el País



Ubicación en el Departamento



Ubicación en el Distrito



Referencias

- Viviendas
- Escuela
- Iglesia
- Puesto de Salud
- Comercio y Servicio
- Cooperativa
- Cementerio
- Cancha de fútbol
- Antena
- Tanque de Agua
- Portón
- Puente
- Otras Referencias
- Hidrografía
- Vías asfaltadas
- Vías no asfaltadas
- Área aproximada de la Comunidad

Comunidad Y Hovy

Localización Geográfica

Departamento:	Canindeyú
Distrito:	San Isidro del Curuguaty
Área:	Rural

Distancias

De la Capital Departamental (Salto del Guairá):	194 Kilómetros
De la Cabecera Distrital (San Isidro del Curuguaty):	22 Kilómetros

Identificación Cultural - Jurídica

Familia Lingüística:	Guaraní
Etnia:	Avá-Guaraní (98,2%), No Indígena (1,8%)
Lengua Hablada:	Guaraní (94,4%), Avá-Guaraní (5,6%)
Personería Jurídica:	Sí tiene
Sítuación de la Tierra:	Con tierra propia

Condición Sociodemográfica

Población según grupos de edad

	Total	0-4	5-14	15-29	30-64	65 y más
Ambos Sexos	114	27	38	29	20	0
Varones	55	12	17	15	11	0
Mujeres	59	15	21	14	9	0

Total de Viviendas:	19
Tipo de Viviendas Particulares:	Rancho (73,7%), Casa (21,1%), Galpón (5,3%)
Promedio de Habitantes por Vivienda:	6,3
Promedio de Años de Estudio:	2,4
Con Partida de Nacimiento:	66,7%
Con Cédula de Identidad:	23,7%

Actividades Económicas

Caza y Pesca:	Sí realiza	Armadillo, Peces, Coatí, Otros
Recolección:	Sí realiza	Jakarati'á, Miel silvestre, Guavirá, Guavijú, Pakurí
Artesanía:	Sí realiza	Takuapí, Otros
Población Económicamente Activa:		47 personas
Tasa de Actividad:		73,4%
Ocupación Principal:		Agricultor (83,0%), Peón agropecuario (10,6%), Personal doméstico (4,3%), Peón forestal (2,1%)
Tipos de Cultivos por Vivienda:		Maíz (94,7%), Mandioca (94,7%), Poroto (94,7%), Sandía (84,2%), Batata (78,9%)

Servicios

Local Escolar (Escuela/Colegio):	Sí tiene
Centro o Puesto de Salud:	No tiene
Tipos de Luz en la Vivienda:	Lampium, vela, candil (100,0%)
Tipos de Agua en la Vivienda:	Pozo sin Bomba (72,2%), Tajamar, naciente (27,8%)

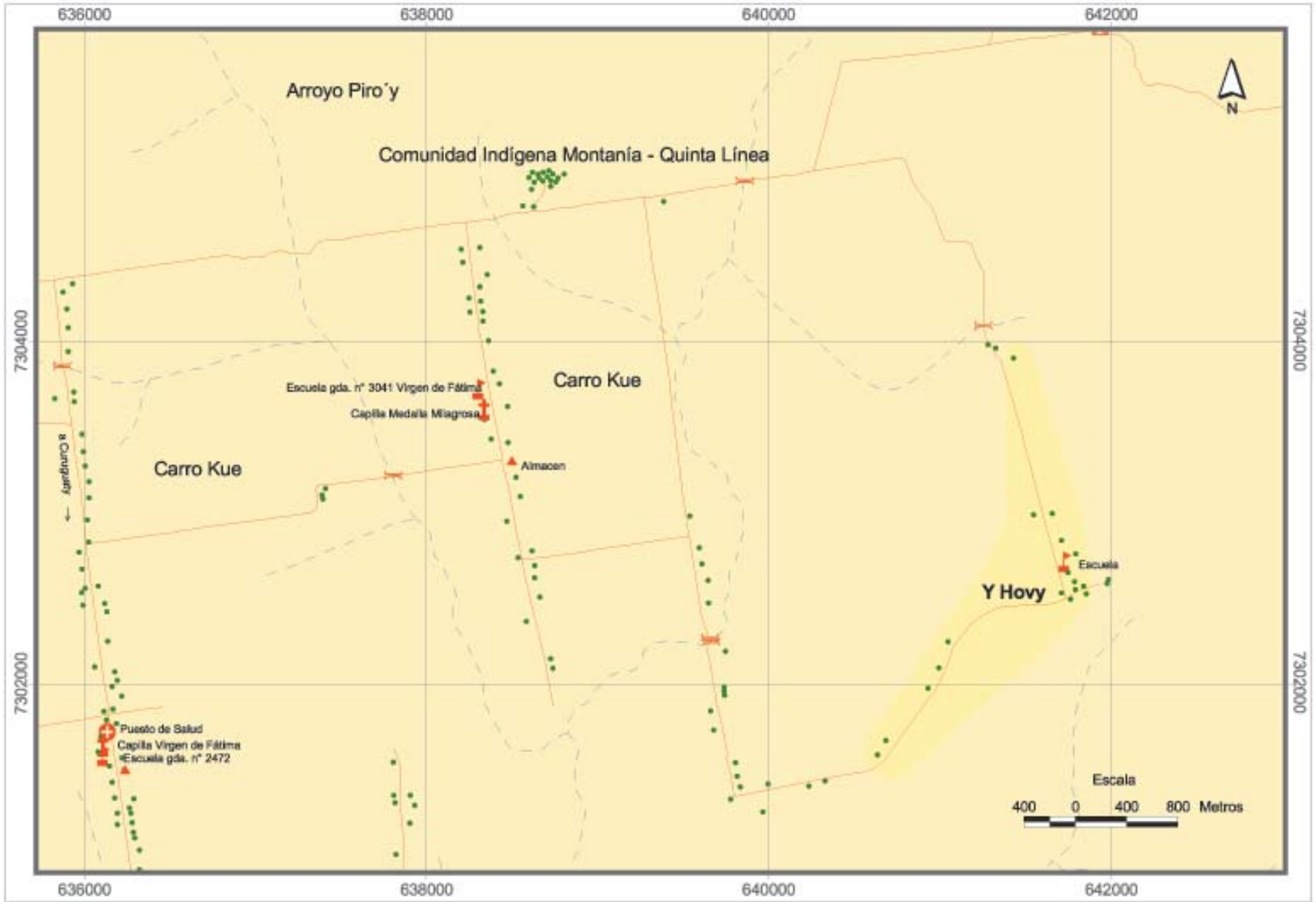

Ubicación en el País



Ubicación en el Departamento

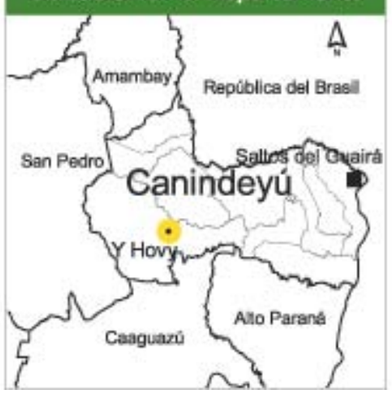

Ubicación en el Distrito

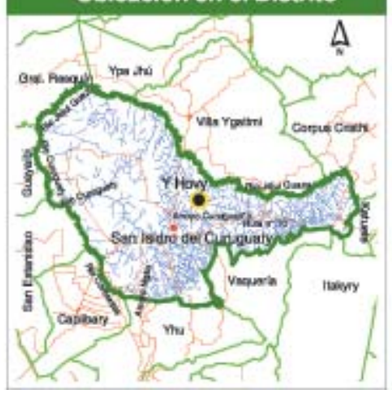

Referencias

- Viviendas
- Escuela
- Iglesia
- Puesto de Salud
- Comercio y Servicio
- Cooperativa
- Cementerio
- Cancha de fútbol
- Antena
- Tanque de Agua
- Portón
- Puente
- Otras Referencias
- Hidrografía
- Vías asfaltadas
- Vías no asfaltadas
- Área aproximada de la Comunidad

Comunidad Ysakâ - Rio Verde

Localización Geográfica

Departamento:	Canindeyú
Distrito:	San Isidro del Curuguaty
Área:	Rural

Distancias

De la Capital Departamental (Salto del Guairá):	231 Kilómetros
De la Cabecera Distrital (San Isidro del Curuguaty):	59 Kilómetros

Identificación Cultural - Jurídica

Familia Lingüística:	Guaraní
Etnia:	Avá-Guaraní (100,0%)
Lengua Hablada:	Avá-Guaraní (83,3%), Guaraní (16,7%)
Personería Jurídica:	Sí tiene
Sítuación de la Tierra:	Con tierra propia

Condición Sociodemográfica

Población según grupos de edad

	Total	0-4	5-14	15-29	30-64	65 y más
Ambos Sexos	23	4	7	4	7	1
Varones	13	1	6	2	3	1
Mujeres	10	3	1	2	4	0

Total de Viviendas:	8
Tipo de Viviendas Particulares:	Casa (62,5%), Rancho (37,5%)
Promedio de Habitantes por Vivienda:	3,8
Promedio de Años de Estudio:	2,3
Con Partida de Nacimiento:	87,0%
Con Cédula de Identidad:	47,8%

Actividades Económicas

Caza y Pesca:	Sí realiza	Carpincho, Armadillo, Conejo, Peces, Cocodrilo, Otros
Recolección:	Sí realiza	Coco, Jata'í, Ñangapiry, Jakarati'á, Guembé, Otros
Artesanía:	Sí realiza	Karaguatá, Takuara, Takuapí, Guembepí, Madera
Población Económicamente Activa:		13 personas
Tasa de Actividad:		86,7%
Ocupación Principal:		Agricultor (92,3%)
Tipos de Cultivos por Vivienda:		Maíz (75,0%), Mandioca (75,0%), Poroto (50,0%), Sandía (50,0%), Maní (37,5%)

Servicios

Local Escolar (Escuela/Colegio):	Sí tiene
Centro o Puesto de Salud:	No tiene
Tipos de Luz en la Vivienda:	Lampium, vela, candil (100,0%)
Tipos de Agua en la Vivienda:	Pozo sin Bomba (66,7%), Tajamar, naciente (33,3%)

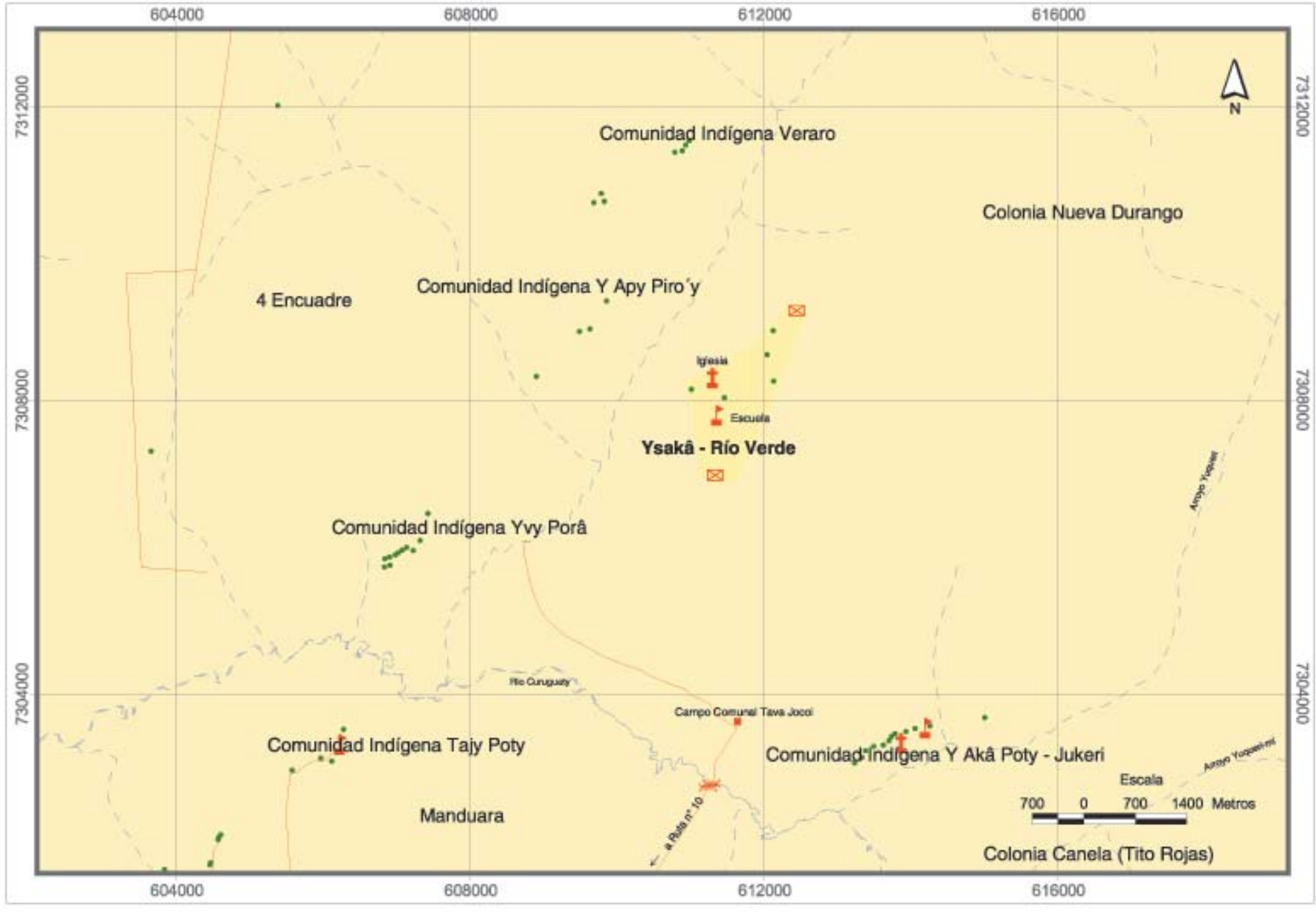

Ubicación en el País



Ubicación en el Departamento



Ubicación en el Distrito



Referencias

- Viviendas
- Escuela
- Iglesia
- Puesto de Salud
- Comercio y Servicio
- Cooperativa
- Cementerio
- Cancha de fútbol
- Antena
- Tanque de Agua
- Portón
- Puente
- Otras Referencias
- Hidrografía
- Vías asfaltadas
- Vías no asfaltadas
- Área aproximada de la Comunidad

Comunidad Ykua Viju

Localización Geográfica

Departamento:	Canindeyú
Distrito:	San Isidro del Curuguaty
Área:	Rural

Distancias

De la Capital Departamental (Salto del Guairá):	219 Kilómetros
De la Cabecera Distrital (San Isidro del Curuguaty):	47 Kilómetros

Identificación Cultural - Jurídica

Familia Lingüística:	Guaraní
Etnia:	Avá-Guaraní (100,0%)
Lengua Hablada:	Avá-Guaraní (100,0%)
Personería Jurídica:	Sí tiene
Sítuación de la Tierra:	Con tierra propia

Condición Sociodemográfica

Población según grupos de edad

	Total	0-4	5-14	15-29	30-64	65 y más
Ambos Sexos	39	4	8	15	11	1
Varones	25	4	4	12	4	1
Mujeres	14	0	4	3	7	0

Total de Viviendas:	13
Tipo de Viviendas Particulares:	Rancho (69,2%), Casa (30,8%)
Promedio de Habitantes por Vivienda:	3,9
Promedio de Años de Estudio:	1,9
Con Partida de Nacimiento:	84,6%
Con Cédula de Identidad:	41,0%

Actividades Económicas

Caza y Pesca:	Sí realiza	Carpincho, Armadillo, Conejillo, Peces, Lagarto, Otros
Recolección:	Sí realiza	Cogollo de palma, Coco, Jata'í, Ñangapiry, Jakarati'á, Otros
Artesanía:	Sí realiza	Algodón, Karaguatá, Guembepí, Pluma, Madera
Población Económicamente Activa:		21 personas
Tasa de Actividad:		70,0%
Ocupación Principal:		Agricultor (66,7%), Peón agropecuario (28,6%)
Tipos de Cultivos por Vivienda:		Maíz (69,2%), Mandioca (69,2%), Poroto (69,2%), Sandía (46,2%), Batata (46,2%)

Servicios

Local Escolar (Escuela/Colegio):	Sí tiene
Centro o Puesto de Salud:	No tiene
Tipos de Luz en la Vivienda:	Lampium, vela, candil (100,0%)
Tipos de Agua en la Vivienda:	Tajamar, naciente (70,0%), Pozo sin Bomba (30,0 %)

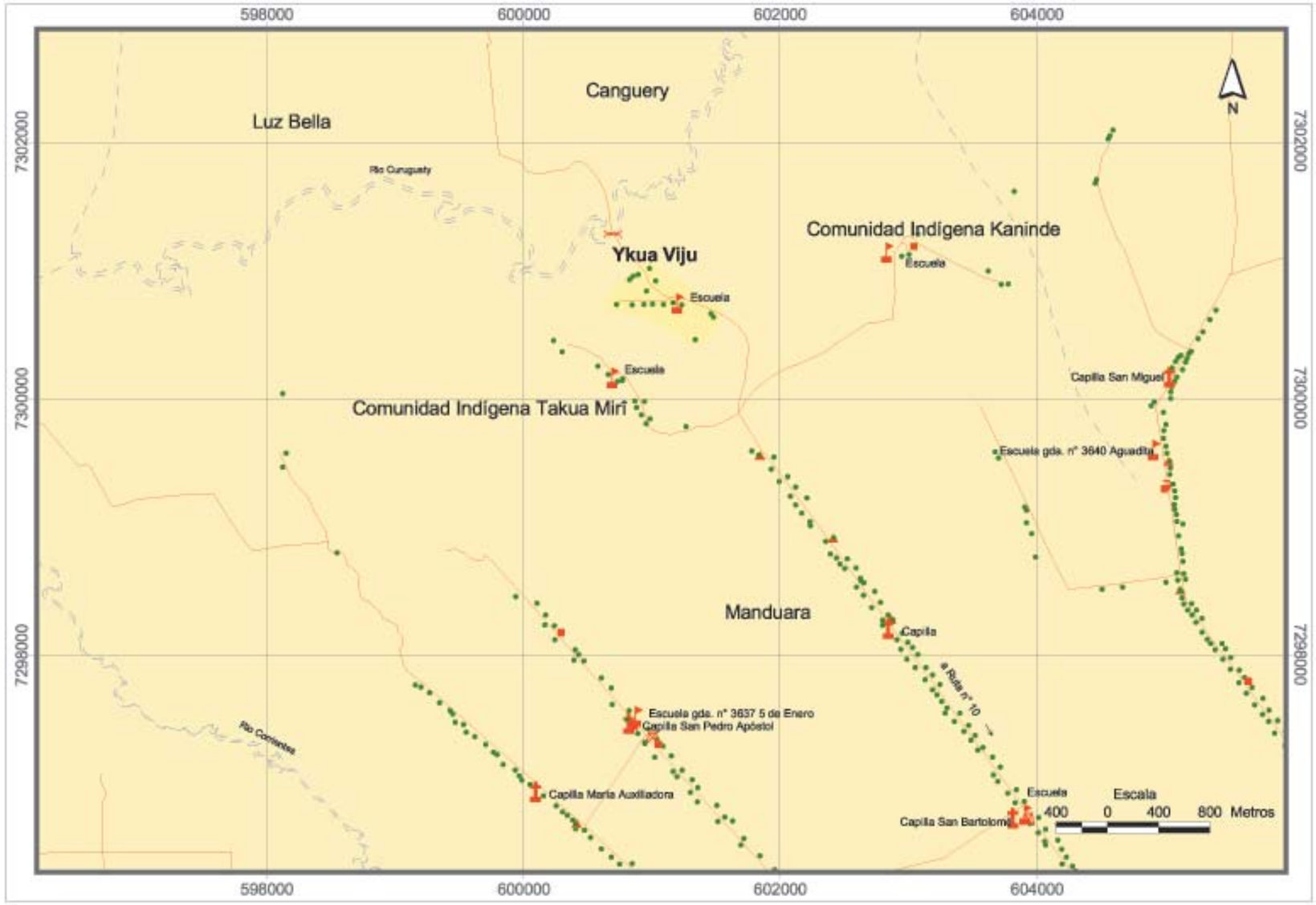





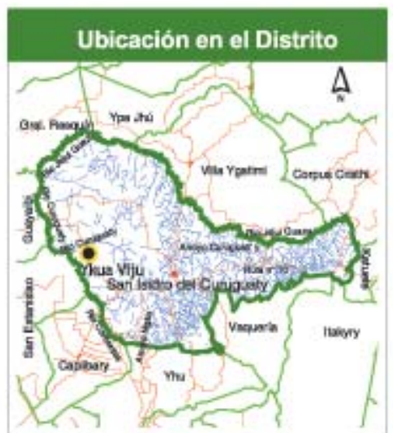



Comunidad Tekoha Ka'a Poty

Localización Geográfica

Departamento:	Canindeyú
Distrito:	San Isidro del Curuguaty
Área:	Rural

Distancias

De la Capital Departamental (Salto del Guairá):	149 Kilómetros
De la Cabecera Distrital (San Isidro del Curuguaty):	49 Kilómetros

Identificación Cultural - Jurídica

Familia Lingüística:	Guaraní
Etnia:	Avá-Guaraní (93,8%), No Indígena (6,3%)
Lengua Hablada:	Avá-Guaraní (100,0%)
Personería Jurídica:	No tiene
Sítuación de la Tierra:	Sin tierra propia (en trámite)

Condición Sociodemográfica

Población según grupos de edad

	Total	0-4	5-14	15-29	30-64	65 y más
Ambos Sexos	16	4	2	6	4	0
Varones	10	2	2	3	3	0
Mujeres	6	2	0	3	1	0

Total de Viviendas:	5
Tipo de Viviendas Particulares:	Rancho (80,0%), Casa (20,0%)
Promedio de Habitantes por Vivienda:	4,0
Promedio de Años de Estudio:	1,9
Con Partida de Nacimiento:	50,0%
Con Cédula de Identidad:	12,5%

Actividades Económicas

Caza y Pesca:	Sí realiza	Carpincho, Armadillo, Peces, Lagarto, Aves silvestres, Otros
Recolección:	Sí realiza	Cogollo de palma, Coco, Jakarati'á, Guembé, Miel silvestre, Otros
Artesanía:	No realiza	-

Población Económicamente Activa:	8 personas
Tasa de Actividad:	72,7%
Ocupación Principal:	Agricultor (100,0%)
Tipos de Cultivos por Vivienda:	Maíz (80,0%), Mandioca (80,0%), Poroto (80,0%), Arroz (80,0%), Sandía (80,0%)

Servicios

Local Escolar (Escuela/Colegio):	No tiene
Centro o Puesto de Salud:	No tiene
Tipos de Luz en la Vivienda:	Lampium, vela, candil (100,0%)
Tipos de Agua en la Vivienda:	Tajamar, naciente (100,0%)

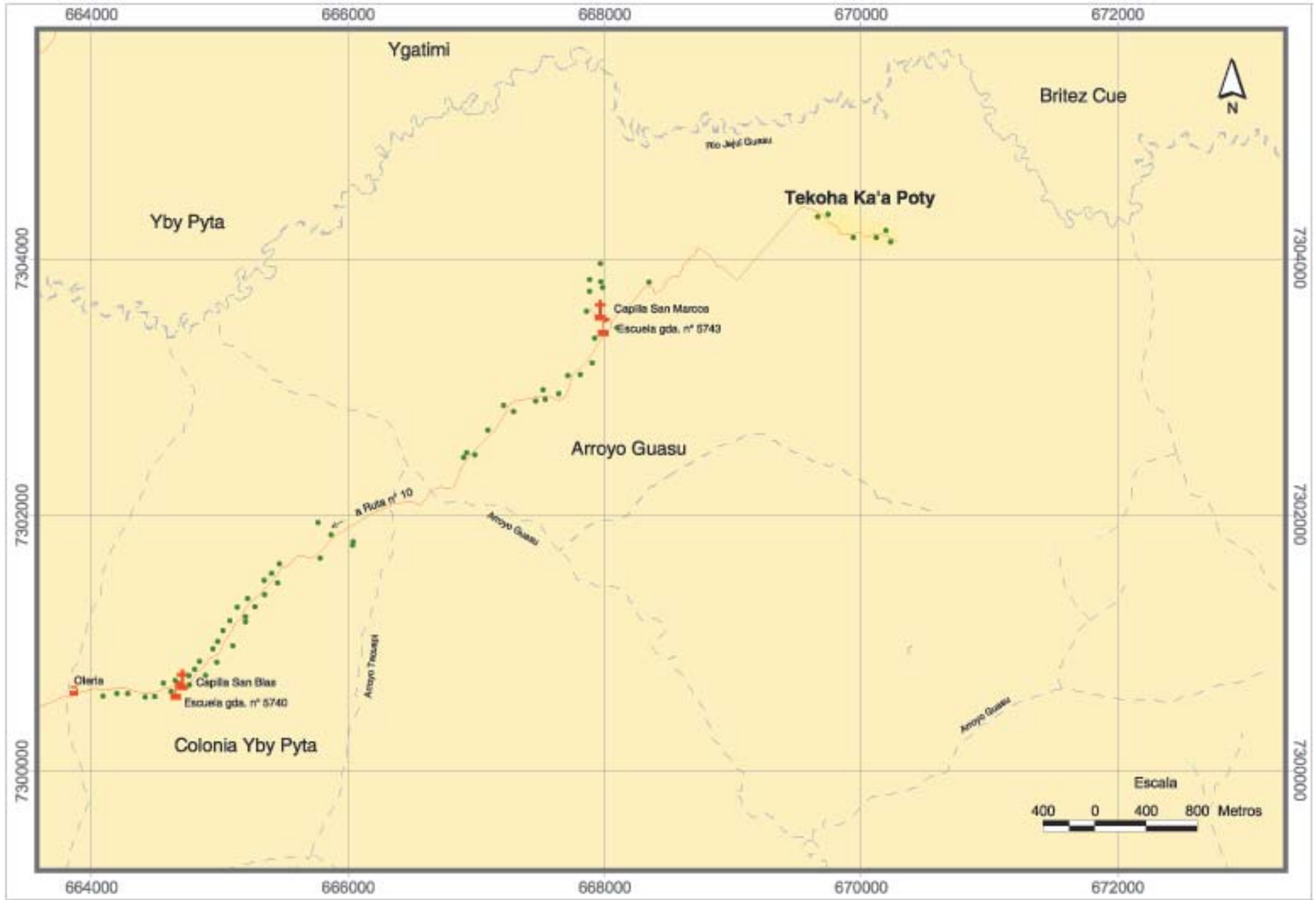

Ubicación en el País

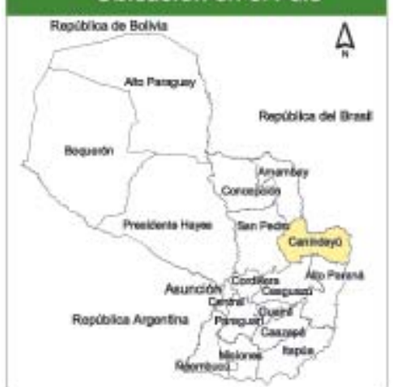

Ubicación en el Departamento

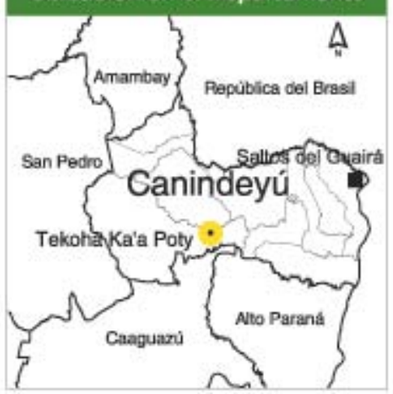

Ubicación en el Distrito

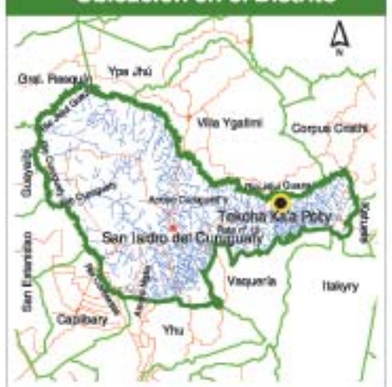

Referencias

- Viviendas
- Escuela
- Iglesia
- Puesto de Salud
- Comercio y Servicio
- Cooperativa
- Cementerio
- Cancha de fútbol
- Antena
- Tanque de Agua
- Portón
- Puente
- Otras Referencias
- Hidrografía
- Vías asfaltadas
- Vías no asfaltadas
- Área aproximada de la Comunidad

Comunidad Kilómetro 15

Localización Geográfica

Departamento:	Canindeyú
Distrito:	San Isidro del Curuguaty
Área:	Rural

Distancias

De la Capital Departamental (Salto del Guairá):	127 Kilómetros
De la Cabecera Distrital (San Isidro del Curuguaty):	58 Kilómetros

Identificación Cultural - Jurídica

Familia Lingüística:	Guaraní
Etnia:	Avá-Guaraní (94,4%), No Indígena (5,6%)
Lengua Hablada:	Avá-Guaraní (90,9%), Guaraní (9,1%)
Personería Jurídica:	No tiene
Sítuación de la Tierra:	Sin tierra propia (en trámite)

Condición Sociodemográfica

Población según grupos de edad

	Total	0-4	5-14	15-29	30-64	65 y más
Ambos Sexos	71	9	24	18	17	3
Varones	37	5	11	9	10	2
Mujeres	34	4	13	9	7	1

Total de Viviendas:	11
Tipo de Viviendas Particulares:	Rancho (90,9%), Casa (9,1%)
Promedio de Habitantes por Vivienda:	6,5
Promedio de Años de Estudio:	2,0
Con Partida de Nacimiento:	78,9%
Con Cédula de Identidad:	40,8%

Actividades Económicas

Caza y Pesca:	Sí realiza	Carpincho, Armadillo, Cerdo silvestre, Conejillo, Peces, Otros
Recolección:	Sí realiza	Cogollo de palma, Coco, Jata'í, Ñangapiry, Jakarati'á, Otros
Artesanía:	No realiza	
Población Económicamente Activa:		24 personas
Tasa de Actividad:		51,1%
Ocupación Principal:		Agricultor (65,2%), Peón Agropecuario (34,8%)
Tipos de Cultivos por Vivienda:		Maíz (100,0%), Mandioca (100,0%), Poroto (90,9%), Sandía (81,8%), Habilla (81,8%)

Servicios

Local Escolar (Escuela/Colegio):	No tiene
Centro o Puesto de Salud:	No tiene
Tipos de Luz en la Vivienda:	Lampium, vela, candil (72,7%), Lámpara (Kerosene, gas) (18,2%), Luz Eléctrica (9,1%)
Tipos de Agua en la Vivienda:	Pozo sin Bomba (90,9%), Tajamar, naciente (9,1%)

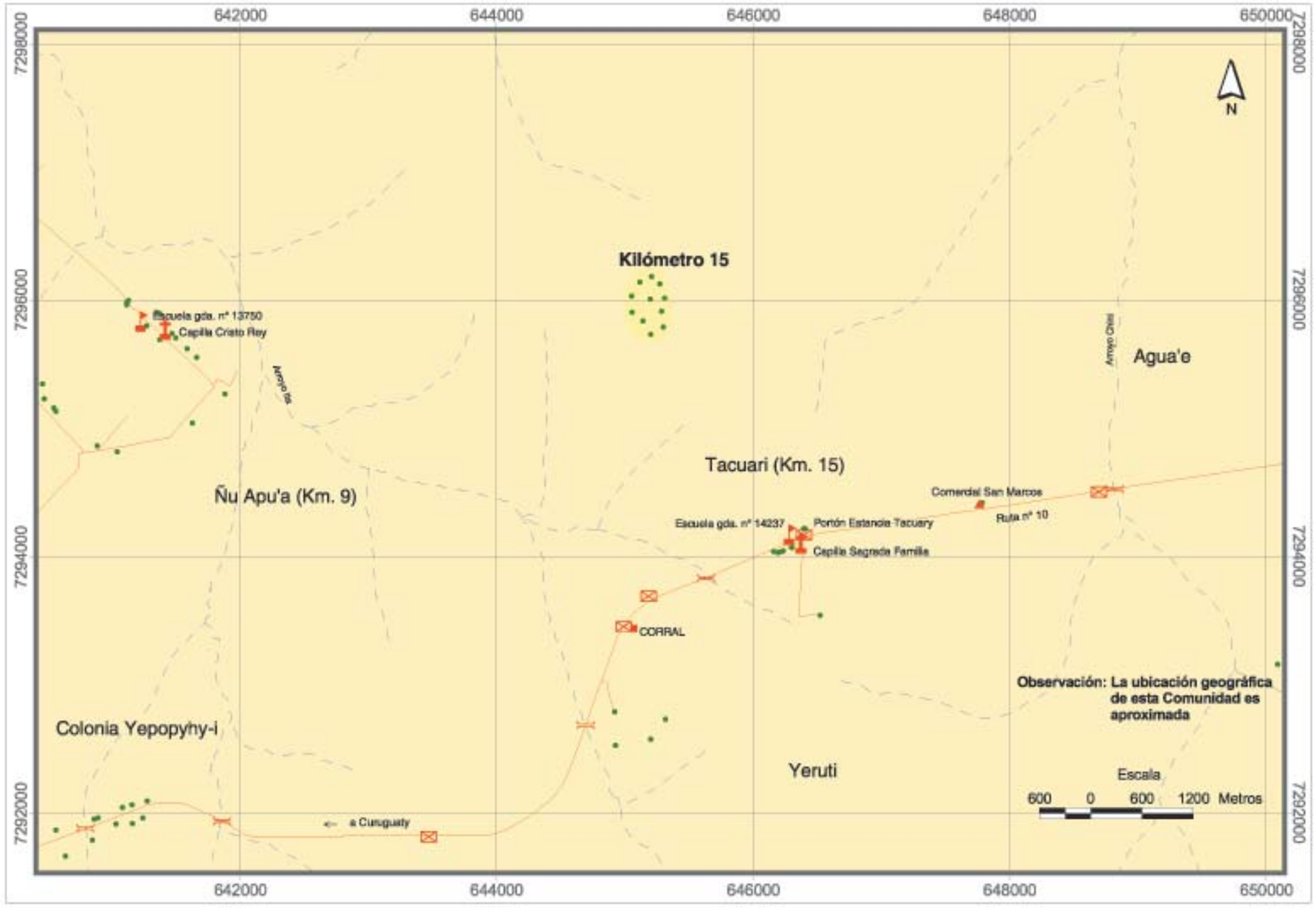

Ubicación en el País



Ubicación en el Departamento



Ubicación en el Distrito



Referencias

- Viviendas
- Escuela
- Iglesia
- Puesto de Salud
- Comercio y Servicio
- Cooperativa
- Cementerio
- Cancha de fútbol
- Antena
- Tanque de Agua
- Portón
- Puente
- Otras Referencias
- Hidrografía
- Vías asfaltadas
- Vías no asfaltadas
- Área aproximada de la Comunidad

Comunidad Estancia Nueva Esperanza

Localización Geográfica

Departamento:	Canindeyú
Distrito:	Villa Ygatimí
Área:	Rural

Distancias

De la Capital Departamental (Salto del Guairá):	215 Kilómetros
De la Cabecera Distrital (Villa Ygatimí):	14 Kilómetros

Identificación Cultural - Jurídica

Familia Lingüística:	Guaraní
Etnia:	Avá-Guaraní (100,0%)
Lengua Hablada:	Avá-Guaraní (100,0%)
Personería Jurídica:	No tiene
Situación de la Tierra:	Sin tierra propia (en trámite)

Condición Sociodemográfica

Población según grupos de edad

	Total	0-4	5-14	15-29	30-64	65 y más
Ambos Sexos	8	0	3	2	2	1
Varones	3	0	1	1	1	0
Mujeres	5	0	2	1	1	1

Total de Viviendas:	4
Tipo de Viviendas Particulares:	Rancho (75,0%), Casa (25,0%)
Promedio de Habitantes por Vivienda:	2,7
Promedio de Años de Estudio:	1,6
Con Partida de Nacimiento:	0,0%
Con Cédula de Identidad:	0,0%

Actividades Económicas

Caza y Pesca:	Sí realiza	Armadillo, Cerdo silvestre, Conejillo, Conejo, Peces, Otros
Recolección:	Sí realiza	Cogollo de palma, Coco, Jata'í, Ñangapiry, Jakarati'á, Otros
Artesanía:	No realiza	-
Población Económicamente Activa:		7 personas
Tasa de Actividad:		100,0%
Ocupación Principal:		Agricultor (100,0%)
Tipos de Cultivos por Vivienda:		Maíz (75,0%), Mandioca (75,0%), Sandía (75,0%), Poroto (50,0%), Batata (50,0%)

Servicios

Local Escolar (Escuela/Colegio):	No tiene
Centro o Puesto de Salud:	No tiene
Tipos de Luz en la Vivienda:	Lampium, vela, candil (100,0%)
Tipos de Agua en la Vivienda:	Tajamar, naciente (66,7%), Aljibe (33,3%)

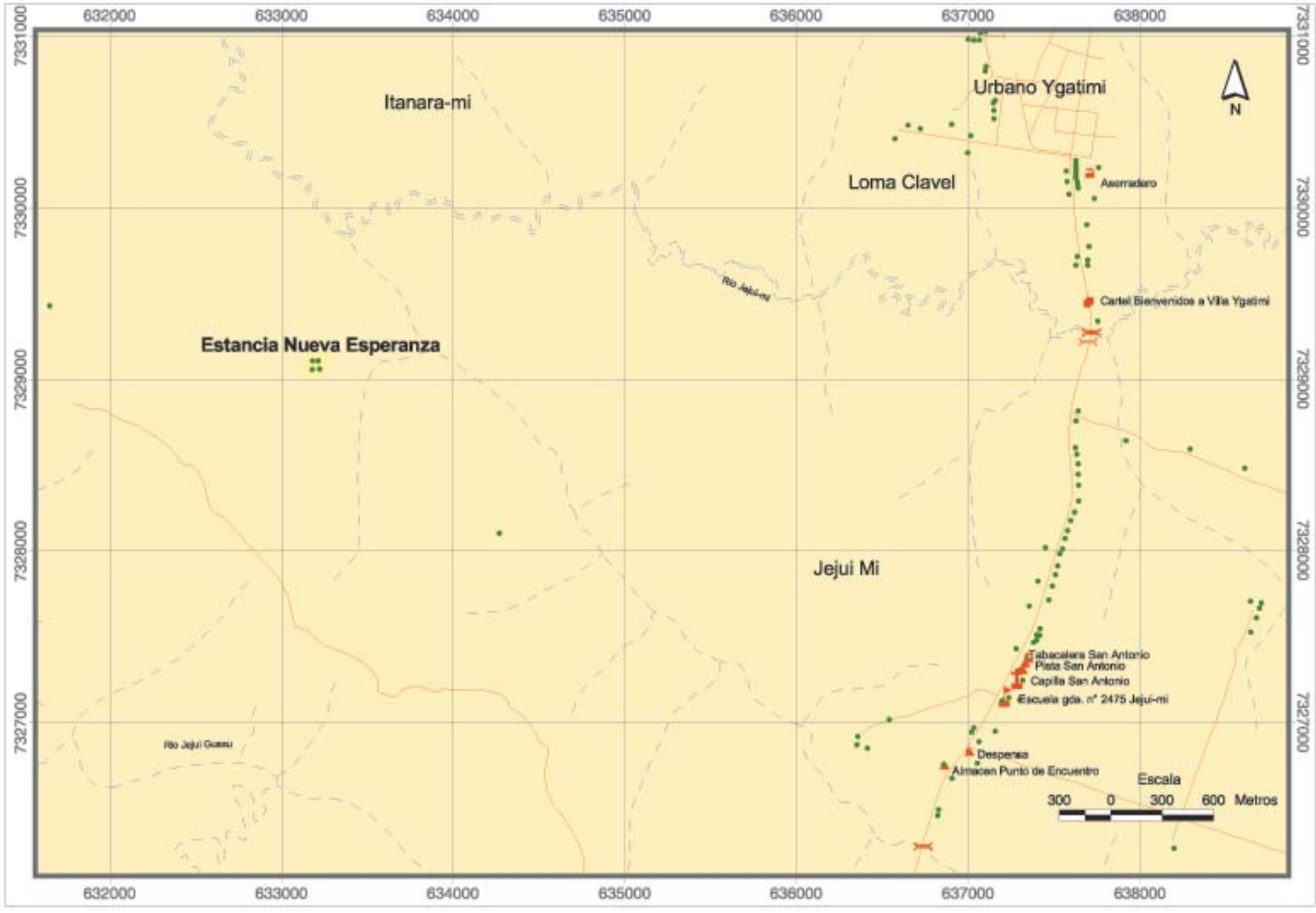

Ubicación en el País



Ubicación en el Departamento



Ubicación en el Distrito



Referencias

- Viviendas
- Escuela
- Iglesia
- Puesto de Salud
- Comercio y Servicio
- Cooperativa
- Cementerio
- Cancha de fútbol
- Antena
- Tanque de Agua
- Portón
- Puente
- Otras Referencias
- Hidrografía
- Vías asfaltadas
- Vías no asfaltadas
- Área aproximada de la Comunidad

Comunidad Curuguaty Urbano

Localización Geográfica

Departamento:	Canindeyú
Distrito:	San Isidro del Curuguaty
Área:	Urbano

Distancias

De la Capital Departamental (Salto del Guairá):	172 Kilómetros
De la Cabecera Distrital (San Isidro del Curuguaty):	1 Kilómetros

Identificación Cultural - Jurídica

Familia Lingüística:	Guaraní
Etnia:	Avá-Guaraní (88,5%), Mbyá (7,7%), Aché (1,9%), No Indígena (1,9%)
Lengua Hablada:	Guaraní (81,2%), Castellano (18,8)
Personería Jurídica:	No tiene
Sítuación de la Tierra:	Sin tierra propia (en trámite)

Condición Sociodemográfica

Población según grupos de edad

	Total	0-4	5-14	15-29	30-64	65 y más
Ambos Sexos	52	13	14	12	13	0
Varones	23	7	7	3	6	0
Mujeres	29	6	7	9	7	0

Total de Viviendas:	16
Tipo de Viviendas Particulares:	Casa (62,5%), Rancho (37,5%)
Promedio de Habitantes por Vivienda:	3,3
Promedio de Años de Estudio:	4,1
Con Partida de Nacimiento:	90,4%
Con Cédula de Identidad:	51,9%

Actividades Económicas

Caza y Pesca:	Sí realiza	Carpincho, Armadillo, Cerdo silvestre, Conejillo, Conejo, Otros
Recolección:	Sí realiza	Coco, Jata'í, Jakarati'á, Guembé, Miel silvestre, Otros
Artesanía:	Sí realiza	Karaguatá, Hoja de palma, Takuara, Takuapí, Guembepí, Otros
Población Económicamente Activa:		33 personas
Tasa de Actividad:		100,0%
Ocupación Principal:		Agricultor (54,5%), Vendedor ambulante (21,2%), Personal doméstico (9,1%), Albañil (6,1%)
Tipos de Cultivos por Vivienda:		Poroto (56,3%), Mandioca (50,0%), Maíz (50,0%), Sandía (37,5%), Melón (37,5%)

Servicios

Local Escolar (Escuela/Colegio):	No tiene
Centro o Puesto de Salud:	No tiene
Tipos de Luz en la Vivienda:	Luz Eléctrica (68,8%), Lampium, vela, candil (25,0%), Lámpara (Kerosene, gas) (6,3%)
Tipos de Agua en la Vivienda:	Pozo sin Bomba (43,8%), CORPOSANA/SENASA (37,5%), Pozo con Bomba (18,8%)

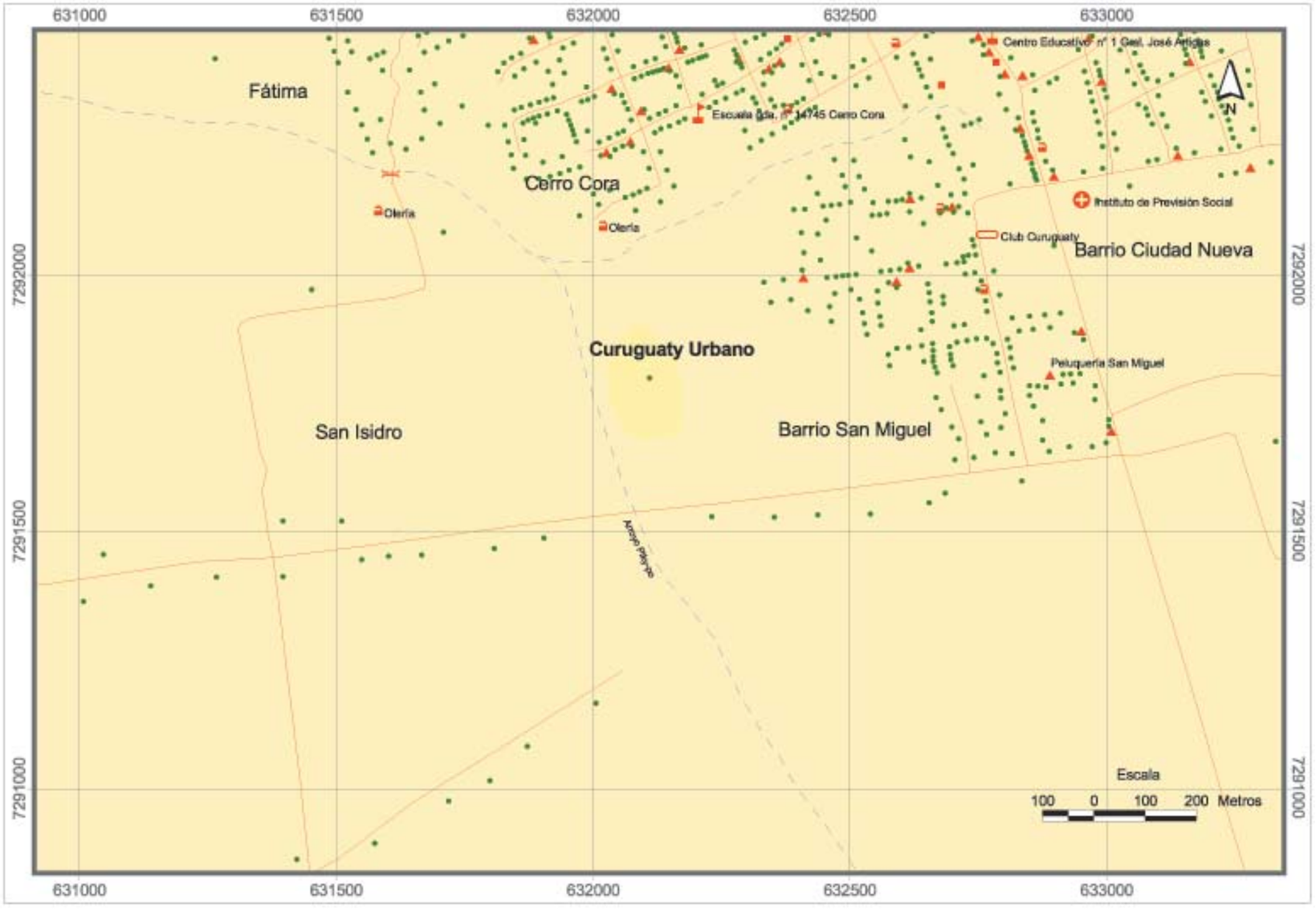

Ubicación en el País



Ubicación en el Departamento



Ubicación en el Distrito



Referencias

- Viviendas
- Escuela
- Iglesia
- Puesto de Salud
- Comercio y Servicio
- Cooperativa
- Cementerio
- Cancha de fútbol
- Antena
- Tanque de Agua
- Portón
- Puente
- Otras Referencias
- Hidrografía
- Vías asfaltadas
- Vías no asfaltadas
- Área aproximada de la Comunidad

Comunidad Bajada Guasu

Localización Geográfica

Departamento:	Canindeyú
Distrito:	Gral.Francisco C. Alvarez
Área:	Rural

Distancias

De la Capital Departamental (Salto del Guairá):	66 Kilómetros
De la Cabecera Distrital (Gral.Francisco C. Alvarez):	26 Kilómetros

Identificación Cultural - Jurídica

Familia Lingüística:	Guaraní
Etnia:	Avá-Guaraní (100,0%)
Lengua Hablada:	Avá-Guaraní (100,0%)
Personería Jurídica:	Sí tiene
Sítuación de la Tierra:	Con tierra propia

Condición Sociodemográfica

Población según grupos de edad

	Total	0-4	5-14	15-29	30-64	65 y más
Ambos Sexos	81	20	28	10	21	2
Varones	39	8	14	3	13	1
Mujeres	42	12	14	7	8	1

Total de Viviendas:	26
Tipo de Viviendas Particulares:	Rancho (73,1%), Casa (26,9%)
Promedio de Habitantes por Vivienda:	3,9
Promedio de Años de Estudio:	1,7
Con Partida de Nacimiento:	35,8%
Con Cédula de Identidad:	18,5%

Actividades Económicas

Caza y Pesca:	Sí realiza	Carpincho, Armadillo, Cerdo silvestre, Peces, Aves silvestres, Otros
Recolección:	Sí realiza	Coco, Jakarati'á, Guembé, Miel silvestre, Guavirá, Otros
Artesanía:	Sí realiza	Karaguatá, Hoja de palma, Takuara, Takuapí, Guembepí, Otros
Población Económicamente Activa:		28 personas
Tasa de Actividad:		62,2%
Ocupación Principal:		Agricultor (92,9%), Peón agropecuario (3,6%)
Tipos de Cultivos por Vivienda:		Maíz (73,1%), Mandioca (69,2%), Poroto (69,2%), Arroz (69,2%), Habilla (53,8%)

Servicios

Local Escolar (Escuela/Colegio):	Sí tiene
Centro o Puesto de Salud:	Sí tiene
Tipos de Luz en la Vivienda:	Fogón (90,5%), Luz Eléctrica (4,8%), Lámpara (Kerosene, gas) (4,8%)
Tipos de Agua en la Vivienda:	Tajamar, naciente (81,0%), Pozo sin Bomba (14,3%), Pozo con Bomba (4,8%)

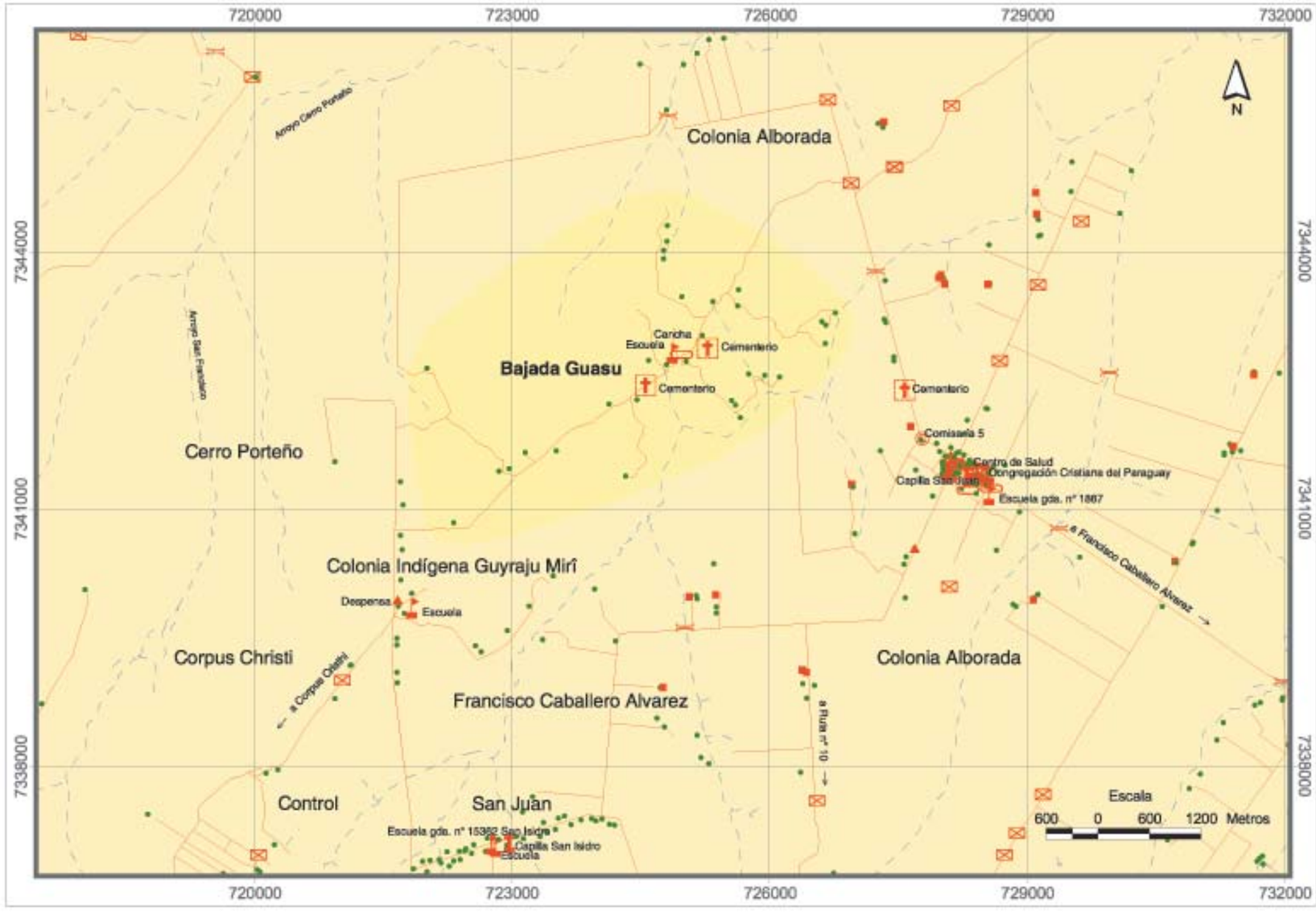

Ubicación en el País



Ubicación en el Departamento



Ubicación en el Distrito

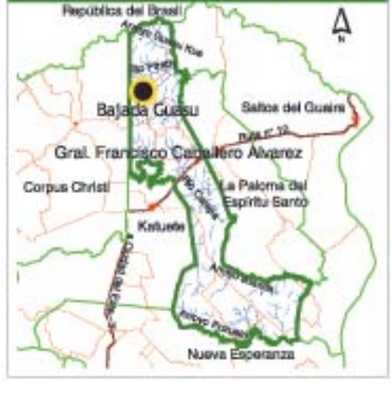

Referencias

- Viviendas
- Escuela
- Iglesia
- Puesto de Salud
- Comercio y Servicio
- Cooperativa
- Cementerio
- Cancha de fútbol
- Antena
- Tanque de Agua
- Portón
- Puente
- Otras Referencias
- Hidrografía
- Vías asfaltadas
- Vías no asfaltadas
- Área aproximada de la Comunidad

Comunidad Guyraju Mirî

Localización Geográfica

Departamento:	Canindeyú
Distrito:	Gral.Francisco C. Alvarez
Área:	Rural

Distancias

De la Capital DeparAtamental (Salto del Guairá):	70 Kilómetros
De la Cabecera Distrital (Gral.Francisco C. Alvarez):	30 Kilómetros

Identificación Cultural - Jurídica

Familia Lingüística:	Guaraní
Etnia:	Avá-Guaraní (100,0%)
Lengua Hablada:	Avá-Guaraní (100,0%)
Personería Jurídica:	Sí tiene
Sítuación de la Tierra:	Con tierra propia

Condición Sociodemográfica

Población según grupos de edad

	Total	0-4	5-14	15-29	30-64	65 y más
Ambos Sexos	74	15	24	16	18	1
Varones	38	9	12	9	7	1
Mujeres	36	6	12	7	11	0

Total de Viviendas:	15
Tipo de Viviendas Particulares:	Rancho (93,3%), Casa (6,7%)
Promedio de Habitantes por Vivienda:	4,9
Promedio de Años de Estudio:	2,6
Con Partida de Nacimiento:	66,2%
Con Cédula de Identidad:	39,2%

Actividades Económicas

Caza y Pesca:	Sí realiza	Cerdo silvestre, Peces, Lagarto, Aves silvestres, Venado, Otros
Recolección:	Sí realiza	Cogollo de palma, Coco, Jakarati'á, Guembé, Miel silvestre, Otros
Artesanía:	No realiza	-
Población Económicamente Activa:		24 personas
Tasa de Actividad:		52,2%
Ocupación Principal:		Agricultor (73,9%), Peón agropecuario (17,4%), Albañil (4,3%)
Tipos de Cultivos por Vivienda:		Maíz (86,7%), Arroz (80,0%), Poroto (66,7%), Mandioca (60,0%), Habilla (53,3%)

Servicios

Local Escolar (Escuela/Colegio):	Sí tiene
Centro o Puesto de Salud:	No tiene
Tipos de Luz en la Vivienda:	Lampium, vela, candil (66,7%), Lámpara (Kerosene, gas) (33,3%),
Tipos de Agua en la Vivienda:	Pozo sin Bomba (66,7%), Tajamar, naciente (33,3%)

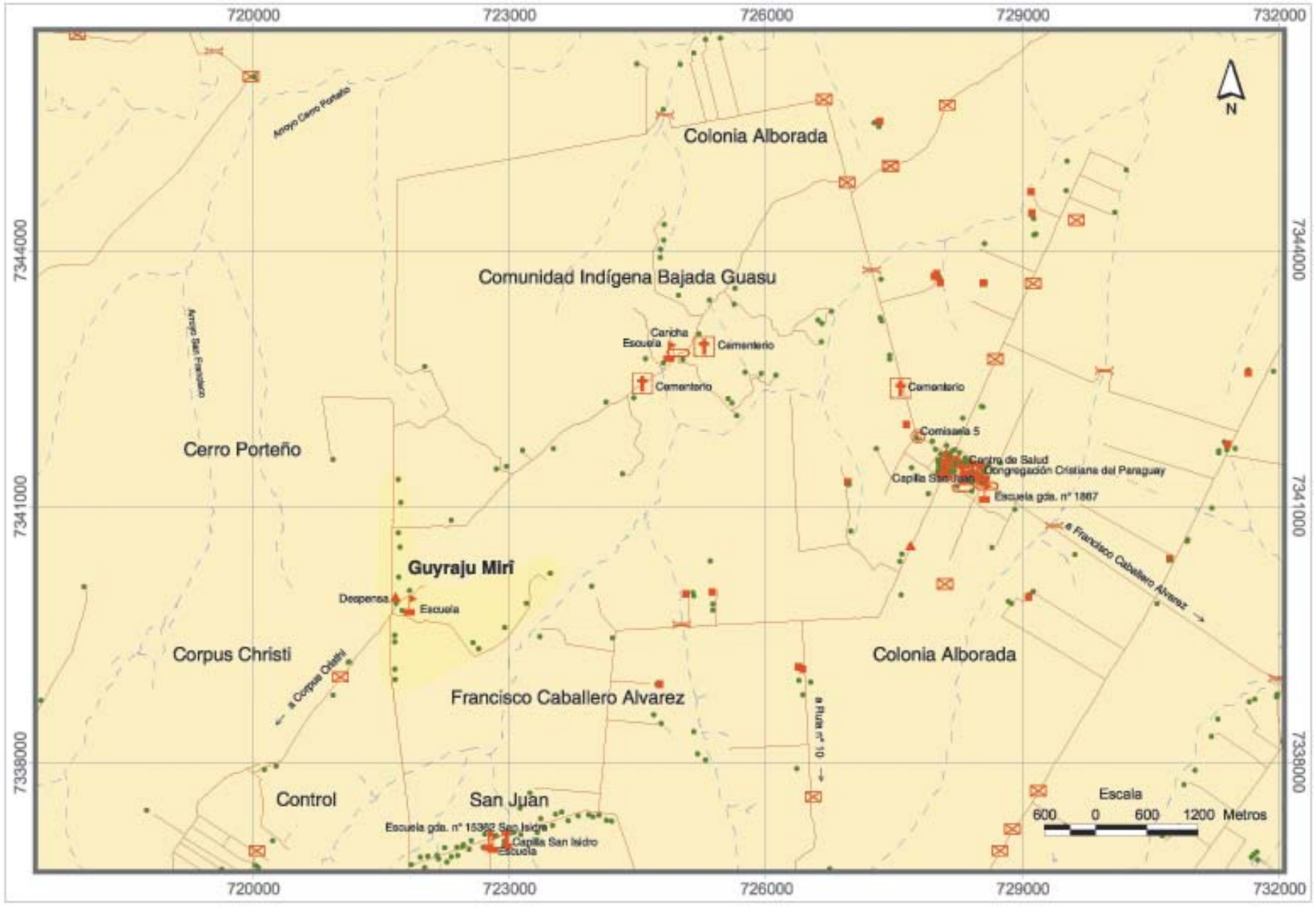

Ubicación en el País



Ubicación en el Departamento



Ubicación en el Distrito



Referencias

- Viviendas
- Escuela
- Iglesia
- Puesto de Salud
- Comercio y Servicio
- Cooperativa
- Cementerio
- Cancha de fútbol
- Antena
- Tanque de Agua
- Portón
- Puente
- Otras Referencias
- Hidrografía
- Vías asfaltadas
- Vías no asfaltadas
- Área aproximada de la Comunidad

Comunidad Tres Nacientes

Localización Geográfica

Departamento:	Canindeyú
Distrito:	Gral.Francisco C. Alvarez
Área:	Rural

Distancias

De la Capital Departamental (Salto del Guairá):	97 Kilómetros
De la Cabecera Distrital (Gral.Francisco C. Alvarez):	59 Kilómetros

Identificación Cultural - Jurídica

Familia Lingüística:	Guaraní
Etnia:	Avá-Guaraní (95,7%), No Indígena (4,3%)
Lengua Hablada:	Ava-Guaraní (50,0%), Guaraní (25,0%), Portugués (25,0%)
Personería Jurídica:	No tiene
Sítuación de la Tierra:	Sin tierra propia (sin trámite)

Condición Sociodemográfica

Población según grupos de edad

	Total	0-4	5-14	15-29	30-64	65 y más
Ambos Sexos	23	4	9	4	5	1
Varones	15	2	6	3	3	1
Mujeres	8	2	3	1	2	0

Total de Viviendas:	4
Tipo de Viviendas Particulares:	Rancho (75,0%), Casa (25,0%)
Promedio de Habitantes por Vivienda:	5,8
Promedio de Años de Estudio:	1,1
Con Partida de Nacimiento:	39,1%
Con Cédula de Identidad:	30,4%

Actividades Económicas

Caza y Pesca:	No realiza	-
Recolección:	No realiza	-
Artesanía:	No realiza	-
Población Económicamente Activa:		10 personas
Tasa de Actividad:		62,5%
Ocupación Principal:		Agricultor (50,0%), Peón agropecuario (50,0%)
Tipos de Cultivos por Vivienda:		Maíz (75,0%), Mandioca (75,0%), Batata (50,0%), Poroto (25,0%), Banana (25,0%)

Servicios

Local Escolar (Escuela/Colegio):	No tiene
Centro o Puesto de Salud:	No tiene
Tipos de Luz en la Vivienda:	Lampium, vela, candil (75,0%), Lámpara (Kerosene, gas) (25,0%)
Tipos de Agua en la Vivienda:	Pozo sin Bomba (100,0%)

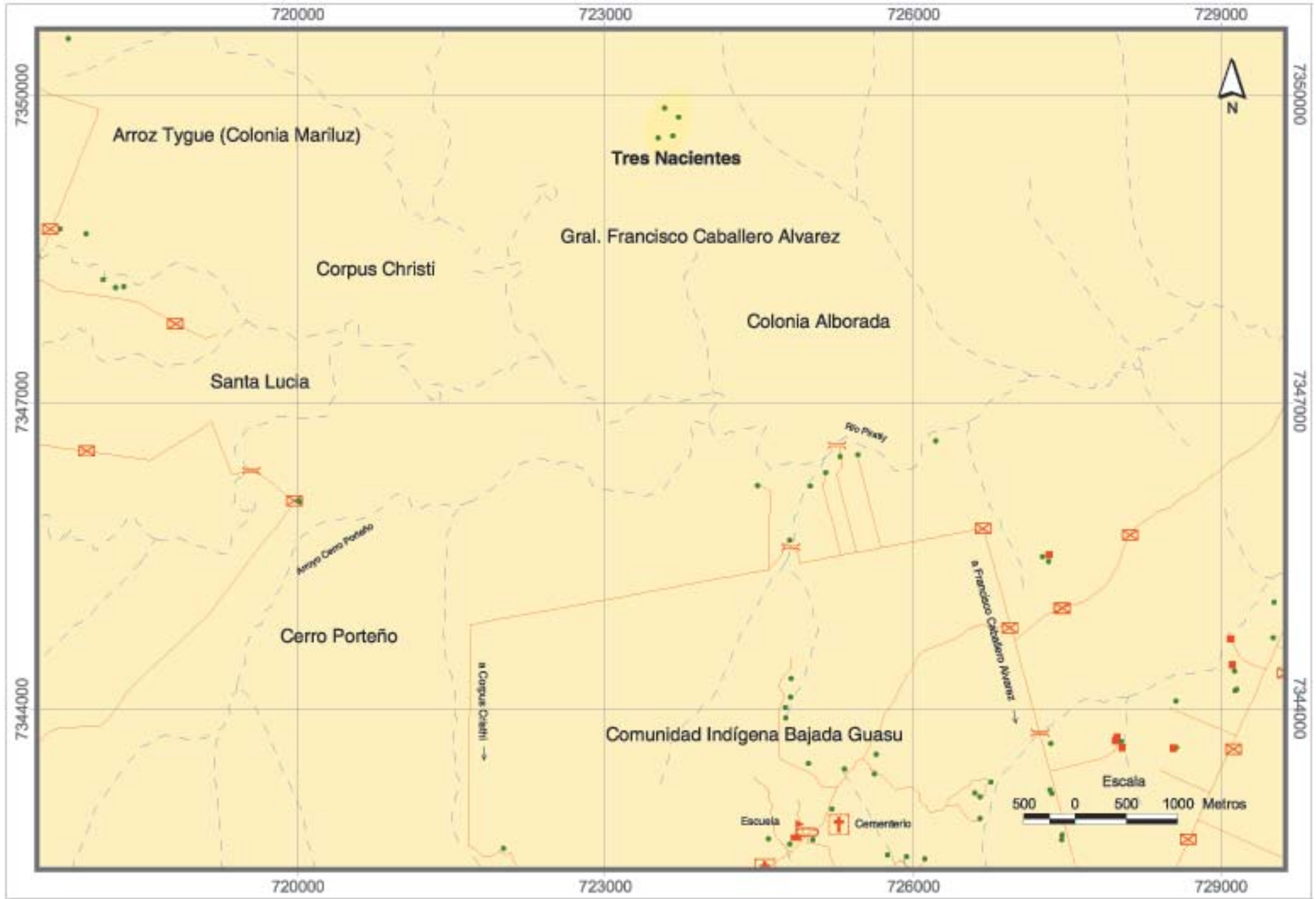

Ubicación en el País

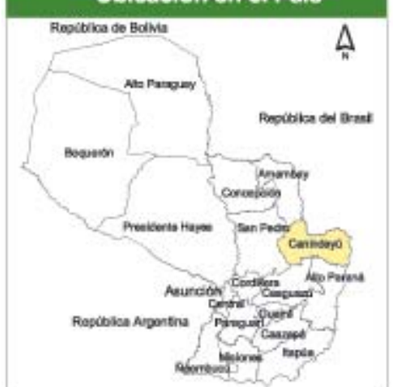

Ubicación en el Departamento



Ubicación en el Distrito

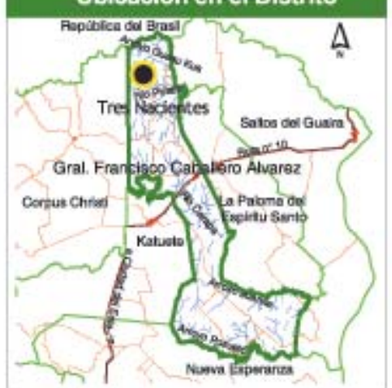

Referencias

- Viviendas
- Escuela
- Iglesia
- Puesto de Salud
- Comercio y Servicio
- Cooperativa
- Cementerio
- Cancha de fútbol
- Antena
- Tanque de Agua
- Portón
- Puente
- Otras Referencias
- Hidrografía
- Vías asfaltadas
- Vías no asfaltadas
- Área aproximada de la Comunidad

Comunidad Takuapu

Localización Geográfica

Departamento:	Canindeyú
Distrito:	Gral.Francisco C. Alvarez
Área:	Rural

Distancias

De la Capital Departamental (Salto del Guairá):	60 Kilómetros
De la Cabecera Distrital (Gral. Francisco C. Alvarez):	20 Kilómetros

Identificación Cultural - Jurídica

Familia Lingüística:	Guaraní
Etnia:	Avá-Guaraní (98,9%), No Indígena (1,1%)
Lengua Hablada:	Avá-Guaraní (100,0%)
Personería Jurídica:	Sí tiene
Sítuación de la Tierra:	Sin tierra propia (en trámite)

Condición Sociodemográfica

Población según grupos de edad

	Total	0-4	5-14	15-29	30-64	65 y más
Ambos Sexos	92	16	30	33	12	1
Varones	46	9	12	19	6	0
Mujeres	46	7	18	14	6	1

Total de Viviendas:	19
Tipo de Viviendas Particulares:	Rancho (84,2%), Casa (15,8%)
Promedio de Habitantes por Vivienda:	5,4
Promedio de Años de Estudio:	2,2
Con Partida de Nacimiento:	39,1%
Con Cédula de Identidad:	26,1%

Actividades Económicas

Caza y Pesca:	Sí realiza	Armadillo, Conejillo, Peces, Lagarto, Aves silvestres, Otros
Recolección:	Sí realiza	Cogollo de palma, Coco, Jakarati'á, Guembé, Miel silvestre, Otros
Artesanía:	No realiza	-
Población Económicamente Activa:		36 personas
Tasa de Actividad:		63,2%
Ocupación Principal:		Agricultor (69,7%), Peón agropecuario (18,2%), Personal doméstico (6,1%), Peón forestal (3,0%)
Tipos de Cultivos por Vivienda:		Maíz (73,7%), Mandioca (73,7%), Poroto (68,4%), Habilla (63,2%), Batata (57,9%)

Servicios

Local Escolar (Escuela/Colegio):	Sí tiene
Centro o Puesto de Salud:	No tiene
Tipos de Luz en la Vivienda:	Lampium, vela, candil (47,1%), Fogón (47,1%), Lámpara (Kerosene, gas) (5,9%)
Tipos de Agua en la Vivienda:	Tajamar, naciente (64,7%), Pozo sin Bomba (35,3%)



Ubicación en el País



Ubicación en el Departamento

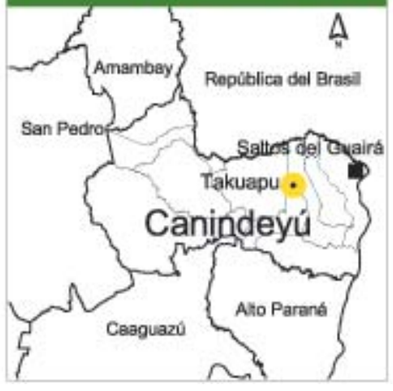

Ubicación en el Distrito



Referencias

- Viviendas
- Escuela
- Iglesia
- Puesto de Salud
- Comercio y Servicio
- Cooperativa
- Cementerio
- Cancha de fútbol
- Antena
- Tanque de Agua
- Portón
- Puente
- Otras Referencias
- Hidrografía
- Vías asfaltadas
- Vías no asfaltadas
- Área aproximada de la Comunidad

Comunidad Tekoha Poty Vera

Localización Geográfica

Departamento:	Canindeyú
Distrito:	Gral.Francisco C. Alvarez
Área:	Rural

Distancias

De la Capital Departamental (Salto del Guairá):	61 Kilómetros
De la Cabecera Distrital (Gral.Francisco C. Alvarez):	48 Kilómetros

Identificación Cultural - Jurídica

Familia Lingüística:	Guaraní
Etnia:	Avá-Guaraní (100,0%)
Lengua Hablada:	Avá-Guaraní (83,3%), Guaraní (16,7%)
Personería Jurídica:	Sí tiene
Sítuación de la Tierra:	Con tierra propia

Condición Sociodemográfica

Población según grupos de edad

	Total	0-4	5-14	15-29	30-64	65 y más
Ambos Sexos	68	12	22	15	18	1
Varones	37	5	12	9	10	1
Mujeres	31	7	10	6	8	0

Total de Viviendas:	14
Tipo de Viviendas Particulares:	Rancho (64,3%), Casa (35,7%)
Promedio de Habitantes por Vivienda:	5,7
Promedio de Años de Estudio:	2,5
Con Partida de Nacimiento:	52,9%
Con Cédula de Identidad:	14,7%

Actividades Económicas

Caza y Pesca:	Sí realiza	Carpincho, Armadillo, Cerdo silvestre, Conejo, Peces, Otros
Recolección:	Sí realiza	Cogollo de palma, Jata'í, Ñangapiry, Jakarati'á, Guembé, Otros
Artesanía:	Sí realiza	Karaguatá, Hoja de palma, Takuara, Takuapí, Guembepí, Otros
Población Económicamente Activa:		33 personas
Tasa de Actividad:		75,0%
Ocupación Principal:		Agricultor (93,9%), Peón agropecuario (3,0%)
Tipos de Cultivos por Vivienda:		Arroz (71,4%), Mandioca (71,4%), Sandía (71,4%), Poroto (57,1%), Batata (57,1%), Maní (57,1%)

Servicios

Local Escolar (Escuela/Colegio):	Sí tiene
Centro o Puesto de Salud:	No tiene
Tipos de Luz en la Vivienda:	Lampium, vela, candil (50,0%), Fogón (25,0%), Lámpara (Kerosene, gas) (25,0%)
Tipos de Agua en la Vivienda:	Tajamar, naciente (58,3%), Pozo sin Bomba (41,7%)

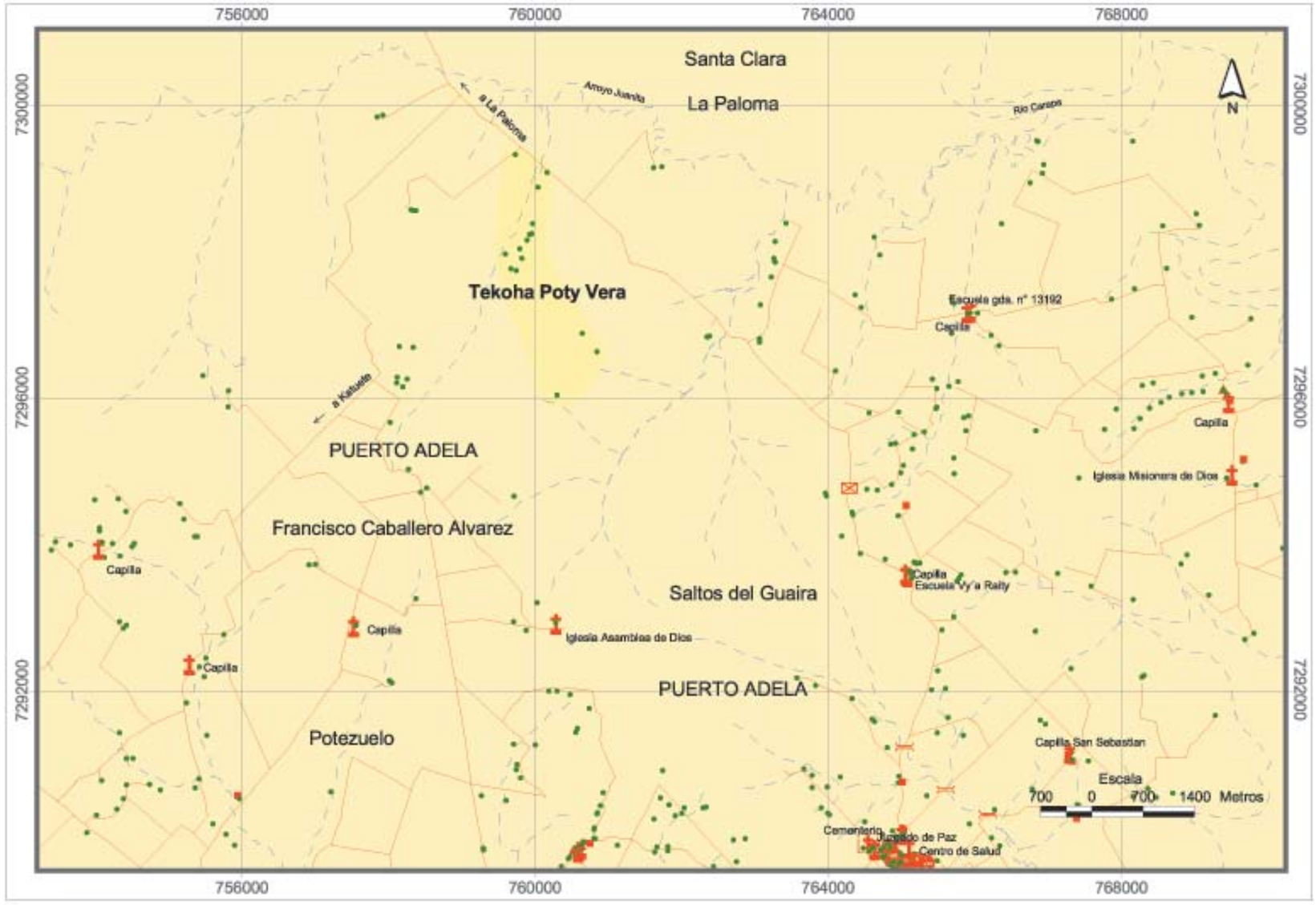

Ubicación en el País



Ubicación en el Departamento

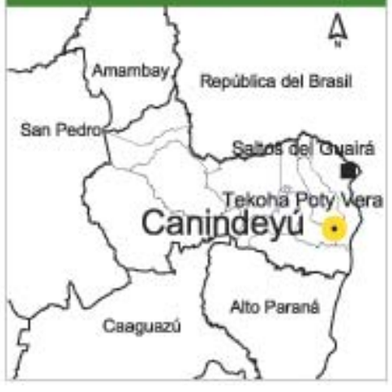

Ubicación en el Distrito

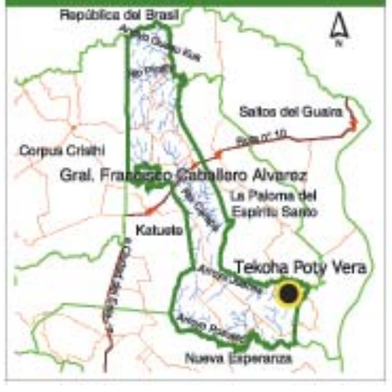

Referencias

- Viviendas
- Escuela
- Iglesia
- Puesto de Salud
- Comercio y Servicio
- Cooperativa
- Cementerio
- Cancha de fútbol
- Antena
- Tanque de Agua
- Portón
- Puente
- Otras Referencias
- Hidrografía
- Vías asfaltadas
- Vías no asfaltadas
- Área aproximada de la Comunidad

Comunidad Mbokaja'i Ypytû

Localización Geográfica

Departamento:	Alto Paraná
Distrito:	Itakyry
Área:	Rural

Distancias

De la Capital Departamental (Ciudad del Este):	112 Kilómetros
De la Cabecera Distrital (Itakyry):	10 Kilómetros

Identificación Cultural - Jurídica

Familia Lingüística:	Guaraní
Etnia:	Avá-Guaraní (67,6%), Mbyá (32,4%)
Lengua Hablada:	Guaraní (100,0%)
Personería Jurídica:	No tiene
Situación de la Tierra:	Sin tierra propia (sin trámite)

Condición Sociodemográfica

Población según grupos de edad

	Total	0-4	5-14	15-29	30-64	65 y más
Ambos Sexos	34	7	7	11	7	2
Varones	18	4	2	7	5	0
Mujeres	16	3	5	4	2	2

Total de Viviendas:	6
Tipos de Viviendas Particulares:	Rancho (83,3%), Temporal (16,7%)
Promedio de Habitantes por Vivienda:	5,7
Promedio de Años de Estudio:	0,9
Con Partida de Nacimiento:	29,4%
Con Cédula de Identidad:	8,8%

Actividades Económicas

Caza y Pesca:	Sí realiza	Armadillo, Conejillo, Conejo, Aves silvestres
Recolección:	Sí realiza	Cogollo de palma, Coco, Jakarati'á, Guembé
Artesanía:	No realiza	-
Población Económicamente Activa:		19 personas
Tasa de Actividad:		86,4%
Ocupación Principal:		Agricultor (83,3%), Peón agropecuario (11,1%), Personal doméstico (5,6%)
Tipos de Cultivos por Vivienda:		Mandioca (66,7%), Arroz (66,7%), Maíz (50,0%), Poroto (33,3%), Batata (33,3%)

Servicios

Local Escolar (Escuela/Colegio):	No tiene
Centro o Puesto de Salud:	No tiene
Tipo de Luz en la Vivienda:	Lampium, vela, candil (50,0%) Fogón (50,0%)
Tipo de Agua en la Vivienda:	Tajamar, naciente (83,3%), Pozo sin Bomba (16,7%)

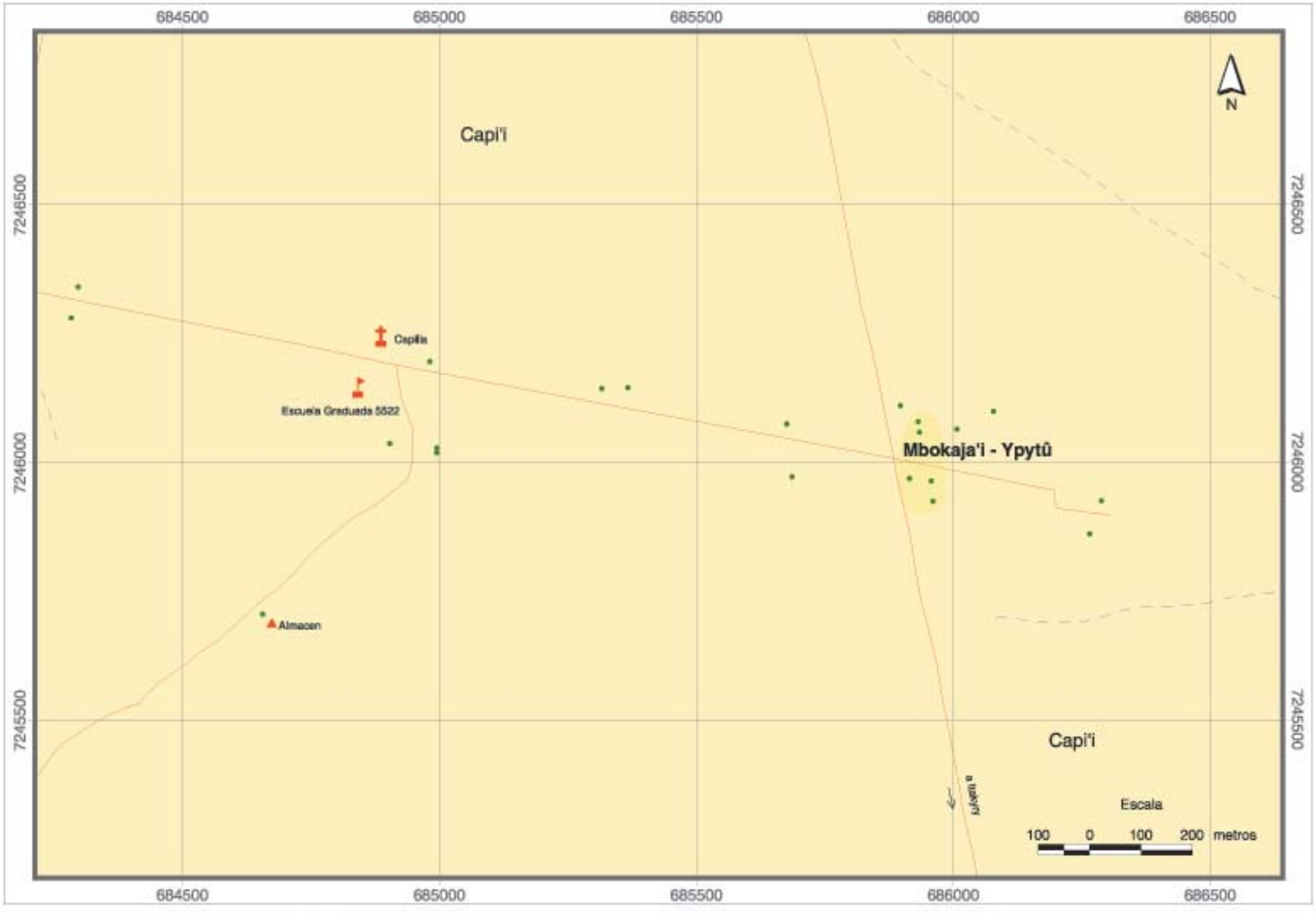

Ubicación en el País



Ubicación en el Departamento



Ubicación en el Distrito



Referencias

- Viviendas
- Escuela
- Iglesia
- Puesto de Salud
- Comercio y Servicio
- Cooperativa
- Cementerio
- Cancha de fútbol
- Antena
- Tanque de Agua
- Portón
- Puente
- Otras Referencias
- Hidrografía
- Vías asfaltadas
- Vías no asfaltadas
- Área aproximada de la Comunidad

Comunidad Ypety - Paso Cadena

Localización Geográfica

Departamento:	Alto Paraná
Distrito:	Itakyry
Área:	Rural

Distancias

De la Capital Departamental (Ciudad del Este):	120 Kilómetros
De la Cabecera Distrital (Itakyry):	18 Kilómetros

Identificación Cultural - Jurídica

Familia Lingüística:	Guaraní
Etnia:	Avá-Guaraní (99,6%) Mbyá (0,4%)
Lengua Hablada:	Guaraní (65,3%), Avá-Guaraní (34,7%)
Personería Jurídica:	Sí tiene
Situación de la Tierra:	Con tierra propia

Condición Sociodemográfica

Población según grupos de edad

	Total	0-4	5-14	15-29	30-64	65 y más
Ambos Sexos	247	56	74	66	43	8
Varones	122	25	37	32	22	6
Mujeres	125	31	37	34	21	2

Total de Viviendas:	49
Tipos de Viviendas Particulares:	Rancho (89,8%), Casa (8,2%), Temporal (2,0%)
Promedio de Habitantes por Vivienda:	5,0
Promedio de Años de Estudio:	2,1
Con Partida de Nacimiento:	82,2%
Con Cédula de Identidad:	20,2%

Actividades Económicas

Caza y Pesca:	Sí realiza	Armadillo, Venado, Coatí, Mono
Recolección:	Sí realiza	Coco, Jakarati'á, Guembé, Miel silvestre, Guavirá
Artesanía:	Sí realiza	Takuapí, Guembepí, Madera
Población Económicamente Activa:		70 personas
Tasa de Actividad:		46,4%
Ocupación Principal:		Agricultor (88,1%), Peón agropecuario (9,0%), Trabajador forestal (1,5%)
Tipos de Cultivos por Vivienda:		Maíz (98,0%), Mandioca (93,9%), Poroto (81,6%), Habilla (71,4%), Batata (65,3%)

Servicios

Local Escolar (Escuela/Colegio):	Sí tiene
Centro o Puesto de Salud:	No tiene
Tipo de Luz en la Vivienda:	Lampium, vela, candil (57,1%), Fogón (24,5 %) Lámpara (Kerosene, gas) (18,4%)
Tipo de Agua en la Vivienda:	Pozo sin Bomba (49,0%), Tajamar, naciente (49,0%), Pozo con Bomba (2,0%)

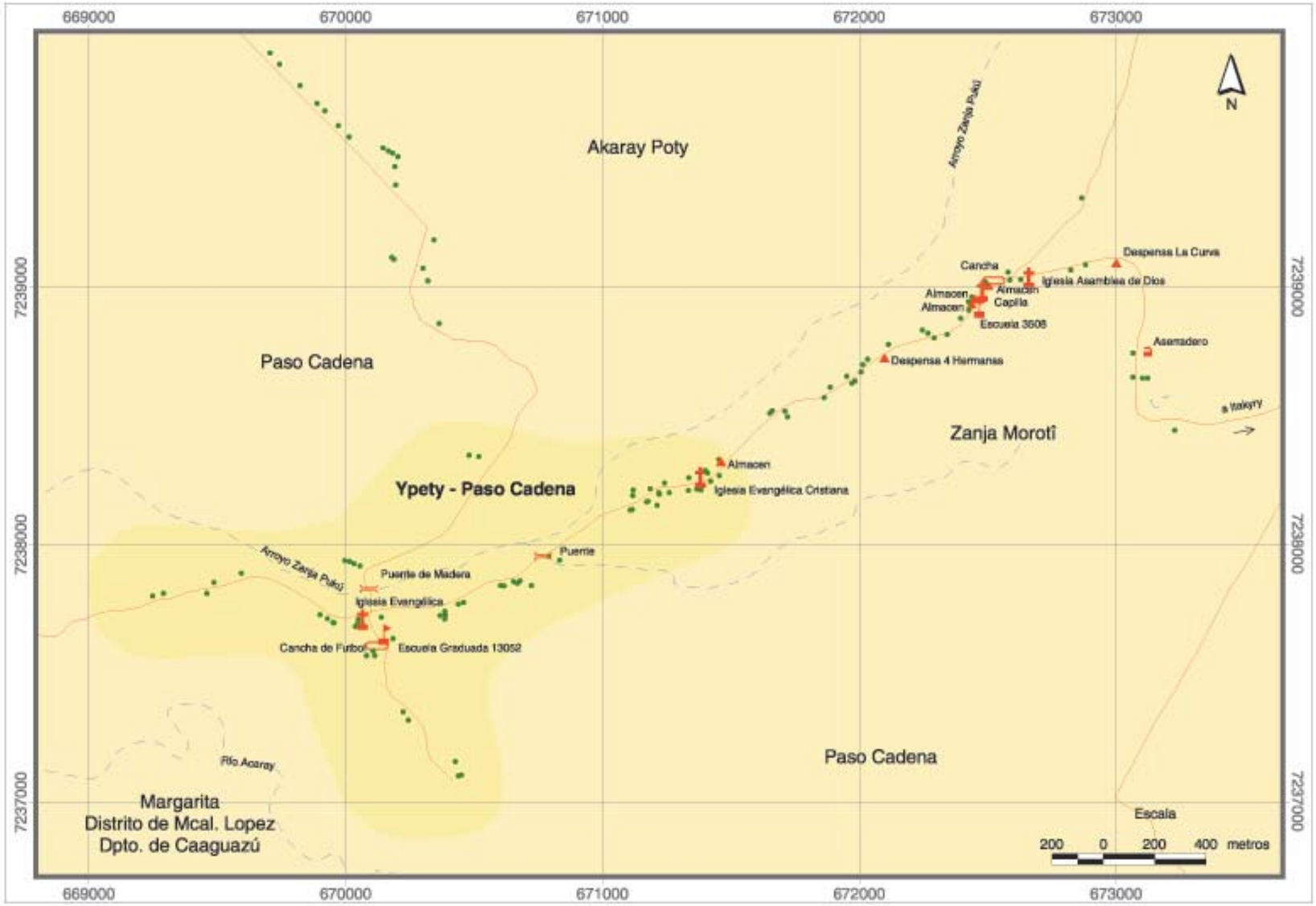

Ubicación en el País



Ubicación en el Departamento



Ubicación en el Distrito

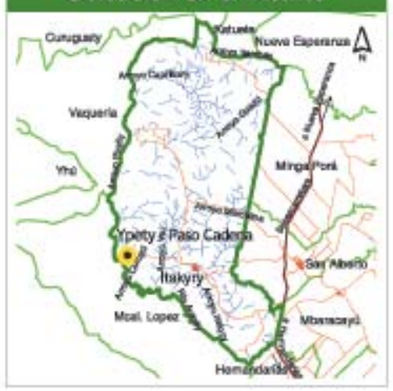

Referencias

- Viviendas
- Escuela
- Iglesia
- Puesto de Salud
- Comercio y Servicio
- Cooperativa
- Cementerio
- Cancha de fútbol
- Antena
- Tanque de Agua
- Portón
- Puente
- Otras Referencias
- Hidrografía
- Vías asfaltadas
- Vías no asfaltadas
- Área aproximada de la Comunidad

Comunidad Y Porâ Poty

Localización Geográfica

Departamento:	Alto Paraná
Distrito:	Itakyry
Área:	Rural

Distancias

De la Capital Departamental (Ciudad del Este):	148 Kilómetros
De la Cabecera Distrital (Itakyry):	46 Kilómetros

Identificación Cultural - Jurídica

Familia Lingüística:	Guaraní
Etnia:	Avá-Guaraní (100,0%)
Lengua Hablada:	Avá-Guaraní (65,4%), Guaraní (34,6%)
Personería Jurídica:	Sí tiene
Situación de la Tierra:	Con tierra propia

Condición Sociodemográfica

Población según grupos de edad

	Total	0-4	5-14	15-29	30-64	65 y más
Ambos Sexos	127	31	36	33	25	2
Varones	67	14	22	16	14	1
Mujeres	60	17	14	17	11	1

Total de Viviendas:	26
Tipos de Viviendas Particulares:	Rancho (92,3%), Casa (3,8%), Galpón (3,8%)
Promedio de Habitantes por Vivienda:	4,9
Promedio de Años de Estudio:	1,7
Con Partida de Nacimiento:	70,1%
Con Cédula de Identidad:	16,5%

Actividades Económicas

Caza y Pesca:	Sí realiza	Carpincho, Armadillo, Cerdo silvestre, Conejillo, Peces, Otros
Recolección:	Sí realiza	Cogollo de palma, Coco, Jakarati'á, Guembé, Miel silvestre, Otros
Artesanía:	No realiza	-

Población Económicamente Activa:	30 personas
Tasa de Actividad:	39,5%
Ocupación Principal:	Agricultor (96,7%), Artesano de la madera (3,3%)
Tipos de Cultivos por Vivienda:	Maíz (96,2%), Mandioca (96,2%), Poroto (88,5%), Sandía (84,6%), Batata (76,9%)

Servicios

Local Escolar (Escuela/Colegio):	Sí tiene
Centro o Puesto de Salud:	No tiene
Tipo de Luz en la Vivienda:	Fogón (50,0%), Lámpara (Kerosene, gas) (26,9%), Lampium, vela, candil (23,1%)
Tipo de Agua en la Vivienda:	Tajamar, naciente (53,8%), Pozo sin Bomba (46,2%)

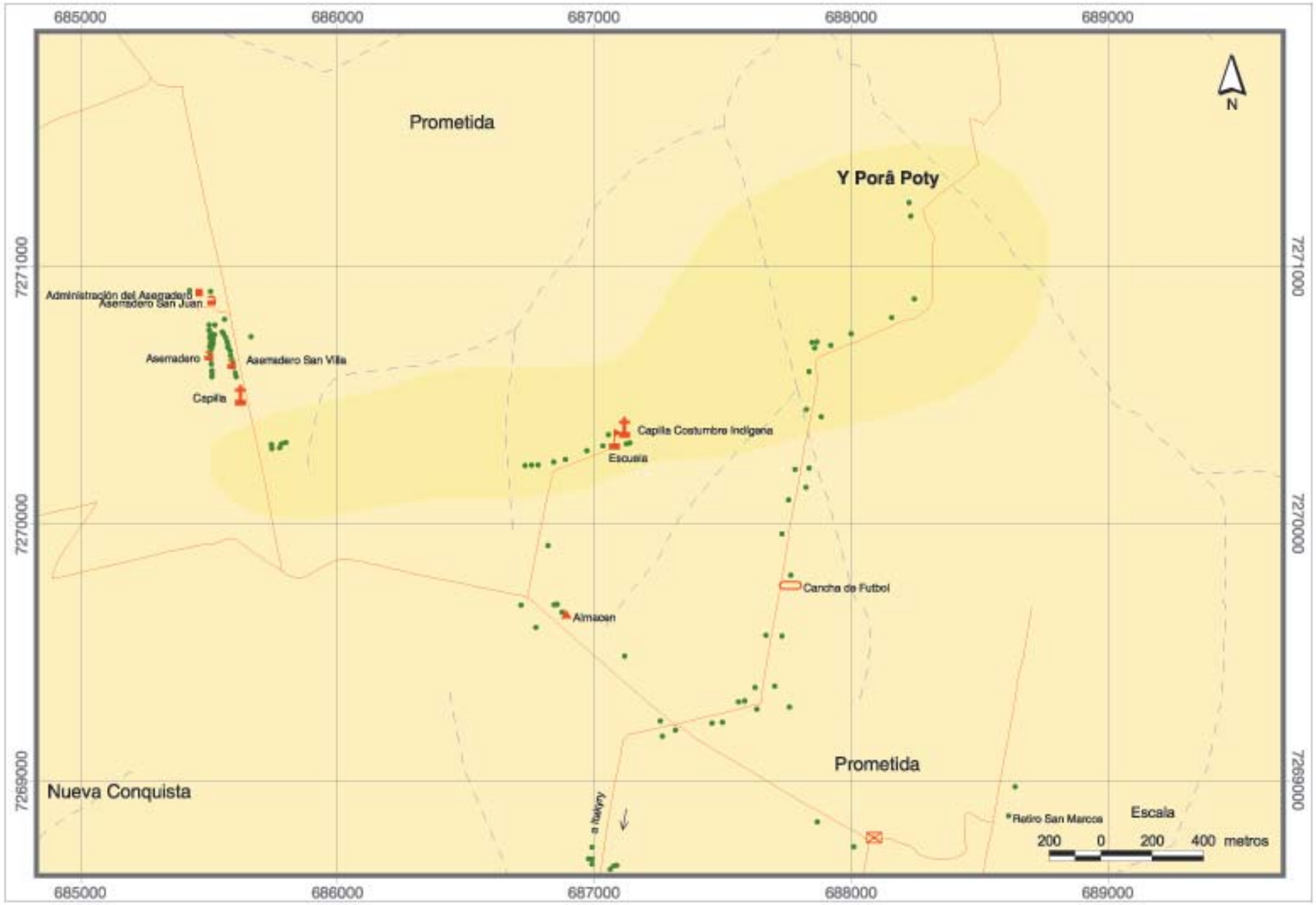

Ubicación en el País



Ubicación en el Departamento



Ubicación en el Distrito

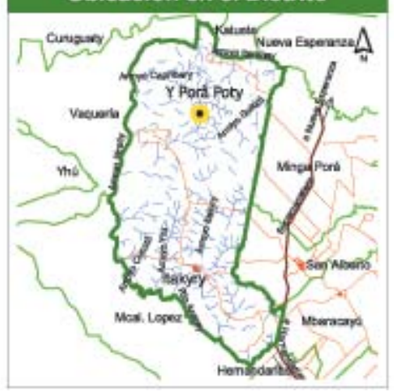

Referencias

- Viviendas
- Escuela
- Iglesia
- Puesto de Salud
- Comercio y Servicio
- Cooperativa
- Cementerio
- Cancha de fútbol
- Antena
- Tanque de Agua
- Portón
- Puente
- Otras Referencias
- Hidrografía
- Vías asfaltadas
- Vías no asfaltadas
- Área aproximada de la Comunidad

Comunidad Uruku Poty

Localización Geográfica

Departamento:	Alto Paraná
Distrito:	Itakyry
Área:	Rural

Distancias

De la Capital Departamental (Ciudad del Este):	128 Kilómetros
De la Cabecera Distrital (Itakyry):	26 Kilómetros

Identificación Cultural - Jurídica

Familia Lingüística:	Guaraní
Etnia:	Avá-Guaraní (100,0%)
Lengua Hablada:	Avá-Guaraní (100,0%)
Personería Jurídica:	Sí tiene
Situación de la Tierra:	Con tierra propia

Condición Sociodemográfica

Población según grupos de edad

	Total	0-4	5-14	15-29	30-64	65 y más
Ambos Sexos	50	13	18	7	12	0
Varones	24	7	11	1	5	0
Mujeres	26	6	7	6	7	0

Total de Viviendas:	8
Tipos de Viviendas Particulares:	Rancho (100,0%)
Promedio de Habitantes por Vivienda:	6,3
Promedio de Años de Estudio:	1,9
Con Partida de Nacimiento:	74,0%
Con Cédula de Identidad:	14,0%

Actividades Económicas

Caza y Pesca:	Sí realiza	Cerdo silvestre, Conejillo, Peces, Mono
Recolección:	Sí realiza	Jakarati'á, Guembé, Miel silvestre, Guavirá
Artesanía:	No realiza	-

Población Económicamente Activa:	6 personas
Tasa de Actividad:	23,1%
Ocupación Principal:	Agricultor (100,0%)
Tipos de Cultivos por Vivienda:	Maíz (87,5%), Mandioca (87,5%), Arroz (75,0%), Caña de azúcar (75,0%), Banana (75,0%)

Servicios

Local Escolar (Escuela/Colegio):	Sí tiene
Centro o Puesto de Salud:	No tiene
Tipo de Luz en la Vivienda:	Lampium, vela, candil (100,0%)
Tipo de Agua en la Vivienda:	Pozo sin Bomba (87,5%), Tajamar, naciente (12,5%)

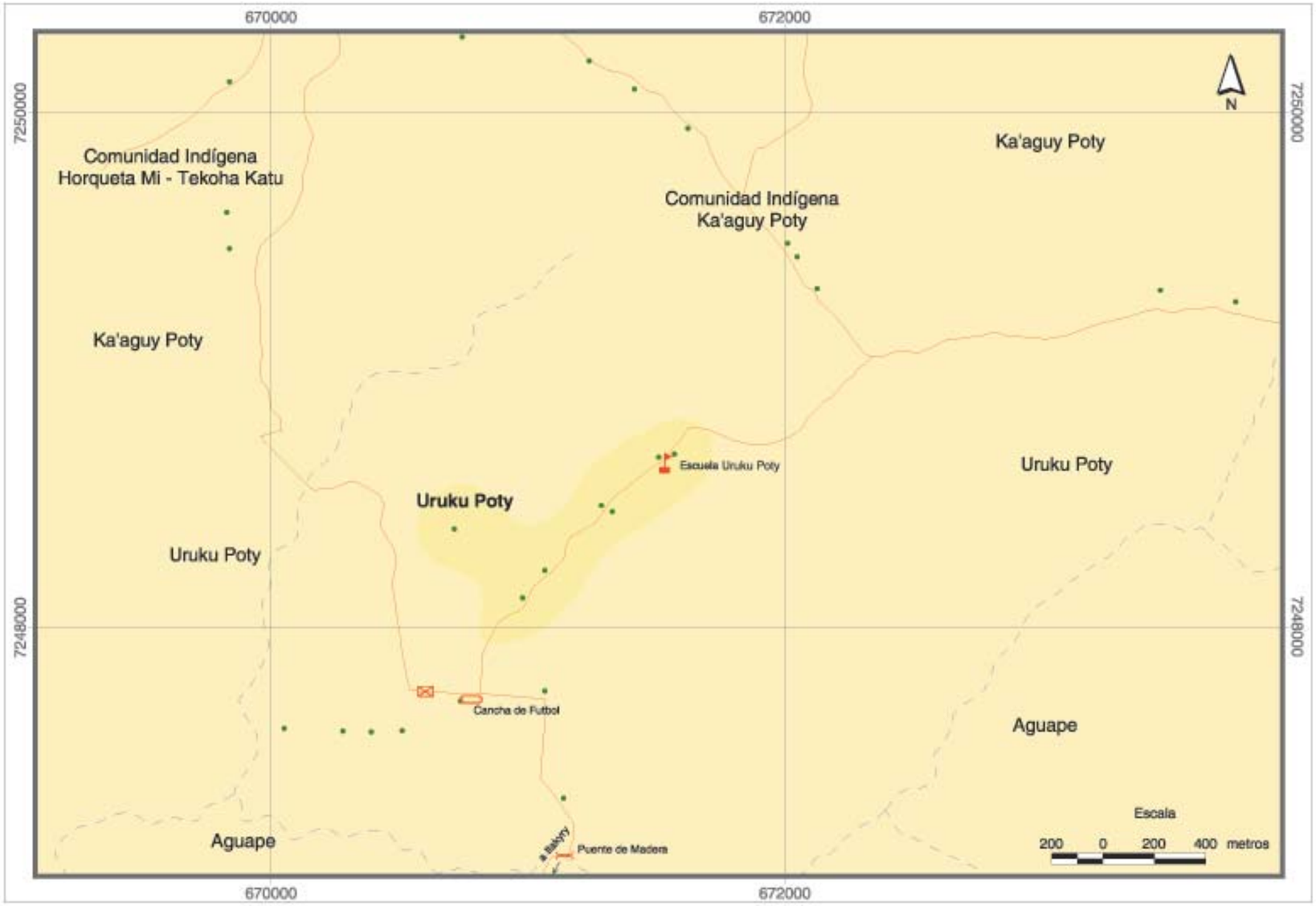

Ubicación en el País



Ubicación en el Departamento



Ubicación en el Distrito



Referencias

- Viviendas
- Escuela
- Iglesia
- Puesto de Salud
- Comercio y Servicio
- Cooperativa
- Cementerio
- Cancha de fútbol
- Antena
- Tanque de Agua
- Portón
- Puente
- Otras Referencias
- Hidrografía
- Vías asfaltadas
- Vías no asfaltadas
- Área aproximada de la Comunidad

Comunidad Tekoha Pyahu

Localización Geográfica

Departamento:	Alto Paraná
Distrito:	Itakyry
Área:	Rural

Distancias

De la Capital Departamental (Ciudad del Este):	155 Kilómetros
De la Cabecera Distrital (Itakyry):	53 Kilómetros

Identificación Cultural - Jurídica

Familia Lingüística:	Guaraní
Etnia:	Avá-Guaraní (86,8%), No Indígena (7,5%), Mbyá (5,7%)
Lengua Hablada:	Avá-Guaraní (100,0%)
Personería Jurídica:	Sí tiene
Situación de la Tierra:	Con tierra propia

Condición Sociodemográfica

Población según grupos de edad

	Total	0-4	5-14	15-29	30-64	65 y más
Ambos Sexos	53	16	13	13	10	1
Varones	32	12	8	6	6	0
Mujeres	21	4	5	7	4	1

Total de Viviendas:	11
Tipos de Viviendas Particulares:	Rancho (72,7%), Casa (18,2%), Galpón (9,1%)
Promedio de Habitantes por Vivienda:	5,9
Promedio de Años de Estudio:	1,2
Con Partida de Nacimiento:	75,5%
Con Cédula de Identidad:	35,8%

Actividades Económicas

Caza y Pesca:	Sí realiza	Armadillo, Mono
Recolección:	Sí realiza	Coco, Jakarati'á, Miel silvestre, Guavirá, Guaviyú
Artesanía:	No realiza	-
Población Económicamente Activa:		14 personas
Tasa de Actividad:		50,0%
Ocupación Principal:		Agricultor (100,0%)
Tipos de Cultivos por Vivienda:		Mandioca (81,8%), Poroto (72,7%), Maíz (63,6%), Sandía (63,6%), Habilla (54,5%)

Servicios

Local Escolar (Escuela/Colegio):	No tiene
Centro o Puesto de Salud:	No tiene
Tipo de Luz en la Vivienda:	Lampium, vela, candil (44,4%), Fogón (44,4%), Lámpara (Kerosene, gas) (11,1%)
Tipo de Agua en la Vivienda:	Tajamar, naciente (100,0%)

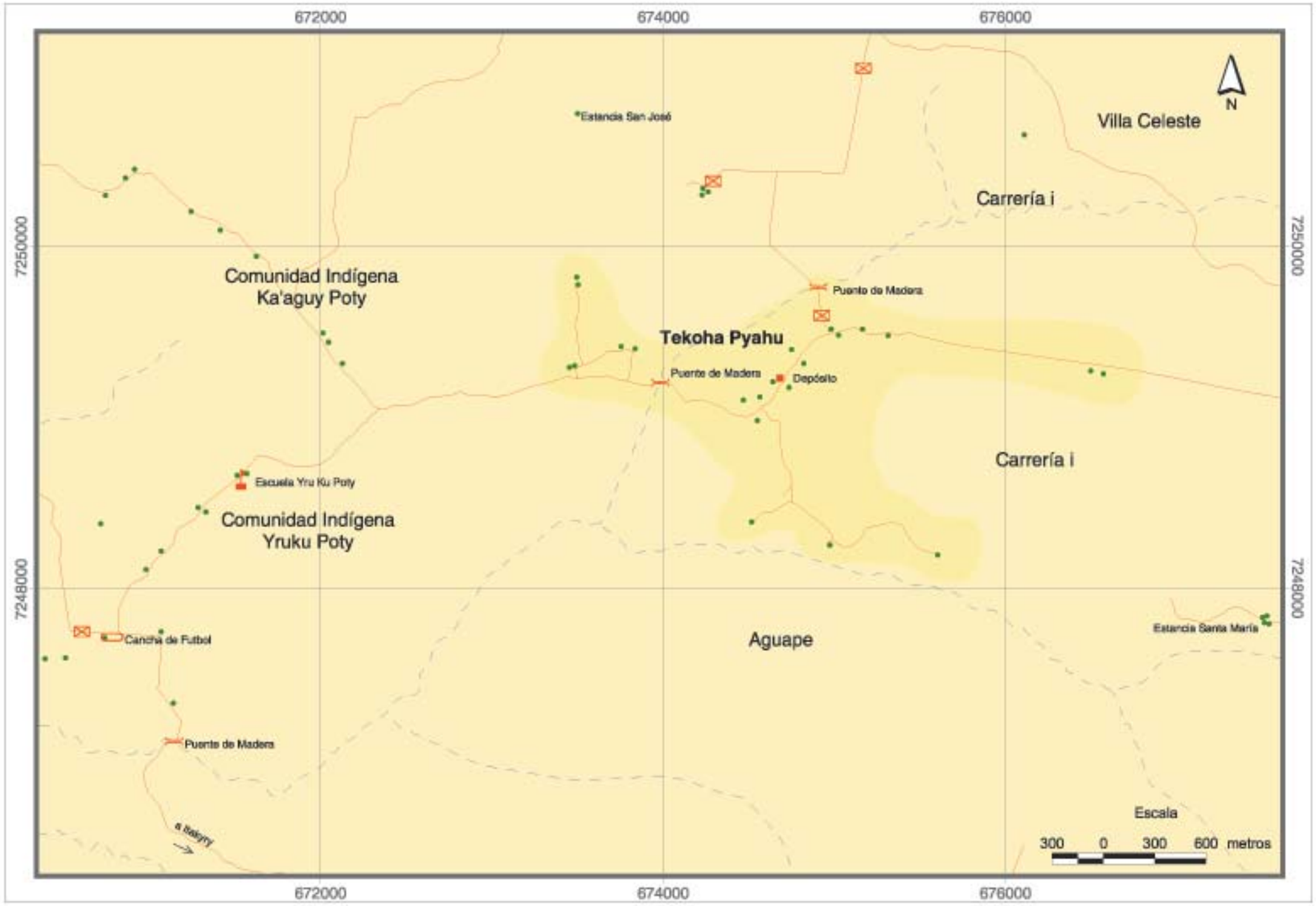

Ubicación en el País



Ubicación en el Departamento



Ubicación en el Distrito



Referencias

- Viviendas
- Escuela
- Iglesia
- Puesto de Salud
- Comercio y Servicio
- Cooperativa
- Cementerio
- Cancha de fútbol
- Antena
- Tanque de Agua
- Portón
- Puente
- Otras Referencias
- Hidrografía
- Vías asfaltadas
- Vías no asfaltadas
- Área aproximada de la Comunidad

Comunidad Kirito

Localización Geográfica

Departamento:	Alto Paraná
Distrito:	Mbaracayú
Área:	Rural

Distancias

De la Capital Departamental (Ciudad del Este):	87 Kilómetros
De la Cabecera Distrital (Mbaracayú):	7 Kilómetros

Identificación Cultural - Jurídica

Familia Lingüística:	Guaraní
Etnia:	Ava-Guaraní (99,5%), Mbyá (0,3%), No Indígena (0,2%)
Lengua Hablada:	Guaraní (87,7%), Avá-Guaraní (11,5%)
Personería Jurídica:	Sí tiene
Situación de la Tierra:	Con tierra propia

Condición Sociodemográfica

Población según grupos de edad

	Total	0-4	5-14	15-29	30-64	65 y más
Ambos Sexos	585	120	177	156	121	11
Varones	319	64	96	86	65	8
Mujeres	266	56	81	70	56	3

Total de Viviendas:	139
Tipos de Viviendas Particulares:	Rancho (78,4%), Casa (19,4%), Temporal (2,2%)
Promedio de Habitantes por Vivienda:	4,5
Promedio de Años de Estudio:	2,7
Con Partida de Nacimiento:	76,4%
Con Cédula de Identidad:	25,3%

Actividades Económicas

Caza y Pesca:	Sí realiza	Carpincho, Armadillo, Conejillo, Conejo, Peces, Otros
Recolección:	Sí realiza	Cogollo de palma, Coco, Ñangapiry, Jakarati'á, Guembé, Otros
Artesanía:	Sí realiza	Karaguatá, Hoja de palma, Takuara, Takuapí, Guembepí, Otros
Población Económicamente Activa:		140 personas
Tasa de Actividad:		38,5%
Ocupación Principal:		Agricultor (80,6%), Peón agropecuario (8,3%), Albañil (1,9%), Mecánico de vehiculo (0,9%), Vendedor ambulante (0,9%)
Tipos de Cultivos por Vivienda:		Maíz (89,2%), Mandioca (86,3%), Poroto (84,2%), Arroz (80,6%), Batata (68,3%)

Servicios

Local Escolar (Escuela/Colegio):	Si tiene
Centro o Puesto de Salud:	Si tiene
Tipo de Luz en la Vivienda:	Lampium, vela, candil (41,5%), Fogón (33,1%), Lámpara (kerosene, gas) (13,1%), Luz Eléctrica (12,3 %)
Tipo de Agua en la Vivienda:	Pozo sin bomba (63,1 %), Tajamar (34,6%), Otros (0,8%)



Ubicación en el País



Ubicación en el Departamento



Ubicación en el Distrito



Referencias

- Viviendas
- Escuela
- Iglesia
- Puesto de Salud
- Comercio y Servicio
- Cooperativa
- Cementerio
- Cancha de fútbol
- Antena
- Tanque de Agua
- Portón
- Puente
- Otras Referencias
- Hidrografía
- Vias asfaltadas
- Vias no asfaltadas
- Áreas aproximada de la Comunidad

Comunidad Guarani - Paso Historia

Localización Geográfica

Departamento:	Amambay
Distrito:	Capitán Bado
Área:	Rural

Distancias

De la Capital Departamental (Pedro Juan Caballero):	158 Kilómetros
De la Cabecera Distrital (Capitán Bado):	54 Kilómetros

Identificación Cultural - Jurídica

Familia Lingüística:	Guaraní
Etnia:	Avá-Guaraní (99,2%), Páî Tavyterâ (0,8%)
Lengua Hablada:	Avá-Guaraní (100,0%)
Personería Jurídica:	Sí tiene
Sítuación de la Tierra:	Con tierra propia

Condición Sociodemográfica

Población según grupos de edad

	Total	0-4	5-14	15-29	30-64	65 y más
Ambos Sexos	121	30	35	33	23	0
Varones	60	16	17	14	13	0
Mujeres	61	14	18	19	10	0

Total de Viviendas:	22
Tipo de Viviendas Particulares:	Rancho (90,9%), Temporal (9,1%)
Promedio de Habitantes por Vivienda:	5,5
Promedio de Años de Estudio:	0,6
Con Partida de Nacimiento:	33,9%
Con Cédula de Identidad:	28,1%

Actividades Económicas

Caza y Pesca:	Sí realiza	Carpincho, Armadillo, Cerdo silvestre, Conejillo, Conejo, Otros
Recolección:	Sí realiza	Cogollo de palma, Tuna, Coco, Jata'í, Jakarati'á, Otros
Artesanía:	Sí realiza	Karaguatá, Hoja de palma, Takuapí, Guembepí, Barro
Población Económicamente Activa:		49 personas
Tasa de Actividad:		68,10%
Ocupación Principal:		Agricultor (89,8%), Peón agropecuario (10,2%)
Tipos de Cultivos por Vivienda:		Maíz (100,0%), Mandioca (100,0%), Poroto (90,9%), Sandía (90,9%), Batata (81,8%)

Servicios

Local Escolar (Escuela/Colegio):	Sí tiene
Centro o Puesto de Salud:	Sí tiene
Tipos de Luz en la Vivienda:	Lampium, vela, candil (59,1%), Fogón (31,8%), Lámpara (Kerosene, gas) (9,1%)
Tipos de Agua en la Vivienda:	Pozo sin Bomba (68,2%), Tajamar, naciente (22,7%), Otro (9,1%)

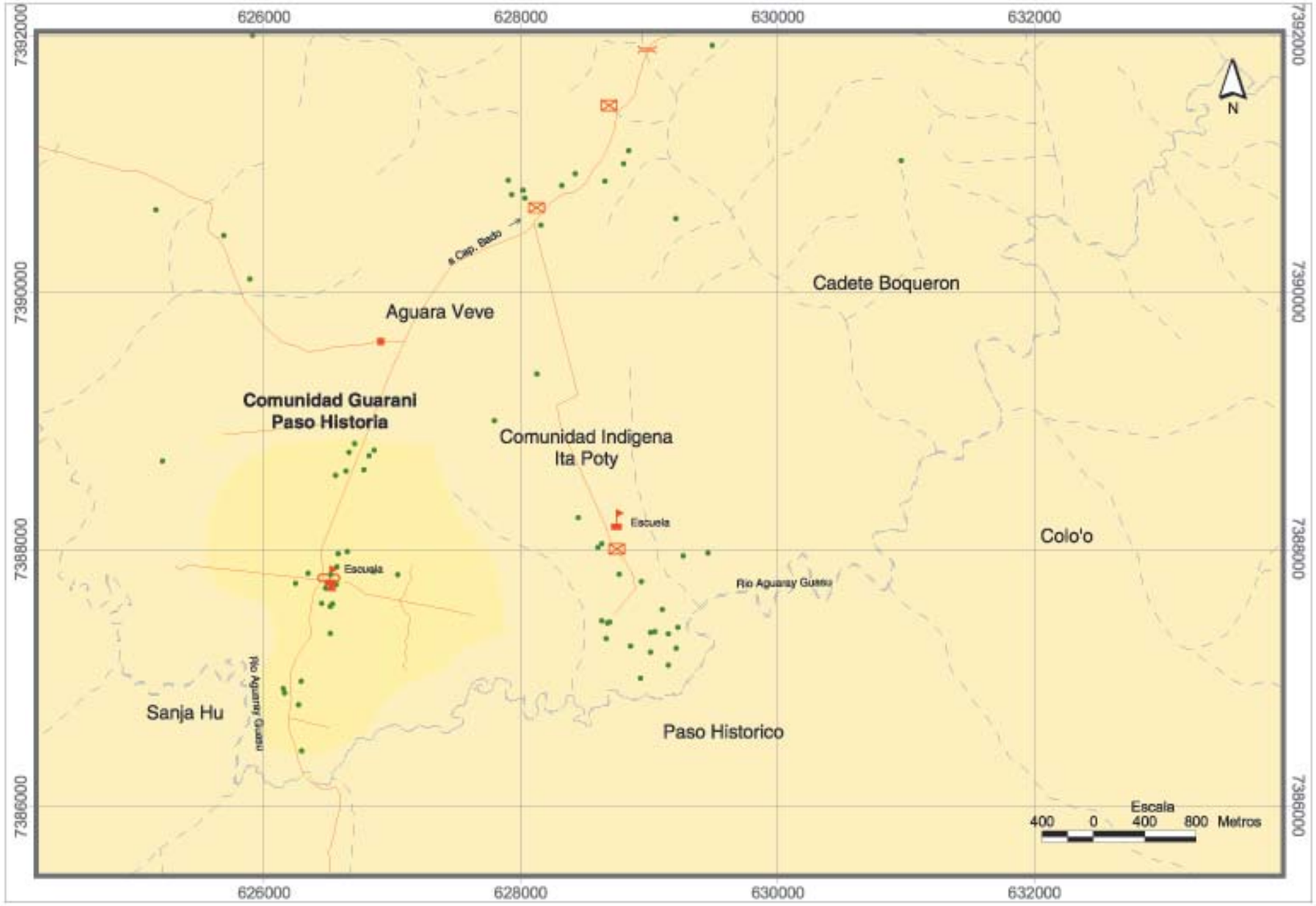

Ubicación en el País



Ubicación en el Departamento

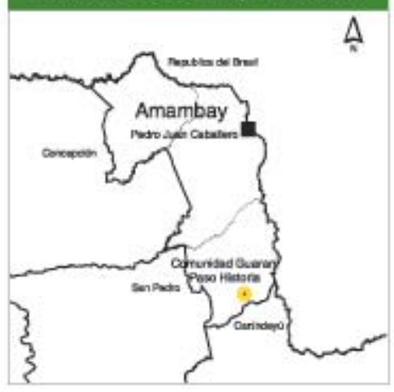

Ubicación en el Distrito



Referencias

- Viviendas
- Escuela
- Iglesia
- Puesto de Salud
- Comercio y Servicio
- Cooperativa
- Cementerio
- Cancha de fútbol
- Antena
- Tanque de Agua
- Portón
- Puente
- Otras Referencias
- Hidrografía
- Vias asfaltadas
- Vias no asfaltadas
- Área aproximada de la Comunidad

Comunidad Takuaju Poty

Localización Geográfica

Departamento:	Amambay
Distrito:	Capitán Bado
Área:	Rural

Distancias

De la Capital Departamental (Pedro Juan Caballero):	196 Kilómetros
De la Cabecera Distrital (Capitán Bado):	92 Kilómetros

Identificación Cultural - Jurídica

Familia Lingüística:	Guaraní
Etnia:	Avá-Guaraní (100,0%)
Lengua Hablada:	Avá-Guaraní (75,9%), Guaraní (24,1%)
Personería Jurídica:	Sí tiene
Sítuación de la Tierra:	Con tierra propia

Condición Sociodemográfica

Población según grupos de edad

	Total	0-4	5-14	15-29	30-64	65 y más
Ambos Sexos	154	33	52	41	24	4
Varones	91	19	32	25	12	3
Mujeres	63	14	20	16	12	1

Total de Viviendas:	31
Tipo de Viviendas Particulares:	Rancho (90,3%), Casa (9,7%)
Promedio de Habitantes por Vivienda:	5,3
Promedio de Años de Estudio:	0,1
Con Partida de Nacimiento:	26,6%
Con Cédula de Identidad:	14,3%

Actividades Económicas

Caza y Pesca:	Sí realiza	Armadillo, Cerdo silvestre, Conejo, Peces, Lagarto, Otros
Recolección:	Sí realiza	Coco, Jata'í, Jakarati'á, Guembé, Miel silvestre, Otros
Artesanía:	Sí realiza	Algodón

Población Económicamente Activa:	65 personas
Tasa de Actividad:	71,4%
Ocupación Principal:	Agricultor (81,5%), Peón agropecuario (18,5%)
Tipos de Cultivos por Vivienda:	Maíz (87,1%), Mandioca (87,1%), Poroto (80,6%), Arroz (51,6%), Batata (48,4%)

Servicios

Local Escolar (Escuela/ Colegio):	Sí tiene
Centro o Puesto de Salud:	Sí tiene
Tipos de Luz en la Vivienda:	Lampium, vela, candil (37,9%), Lámpara (Kerosene, gas) (34,5%), Fogón (20,7%), Luz Eléctrica (6,9%)
Tipos de Agua en la Vivienda:	Tajamar, naciente (58,6%), Pozo sin Bomba (41,4%)

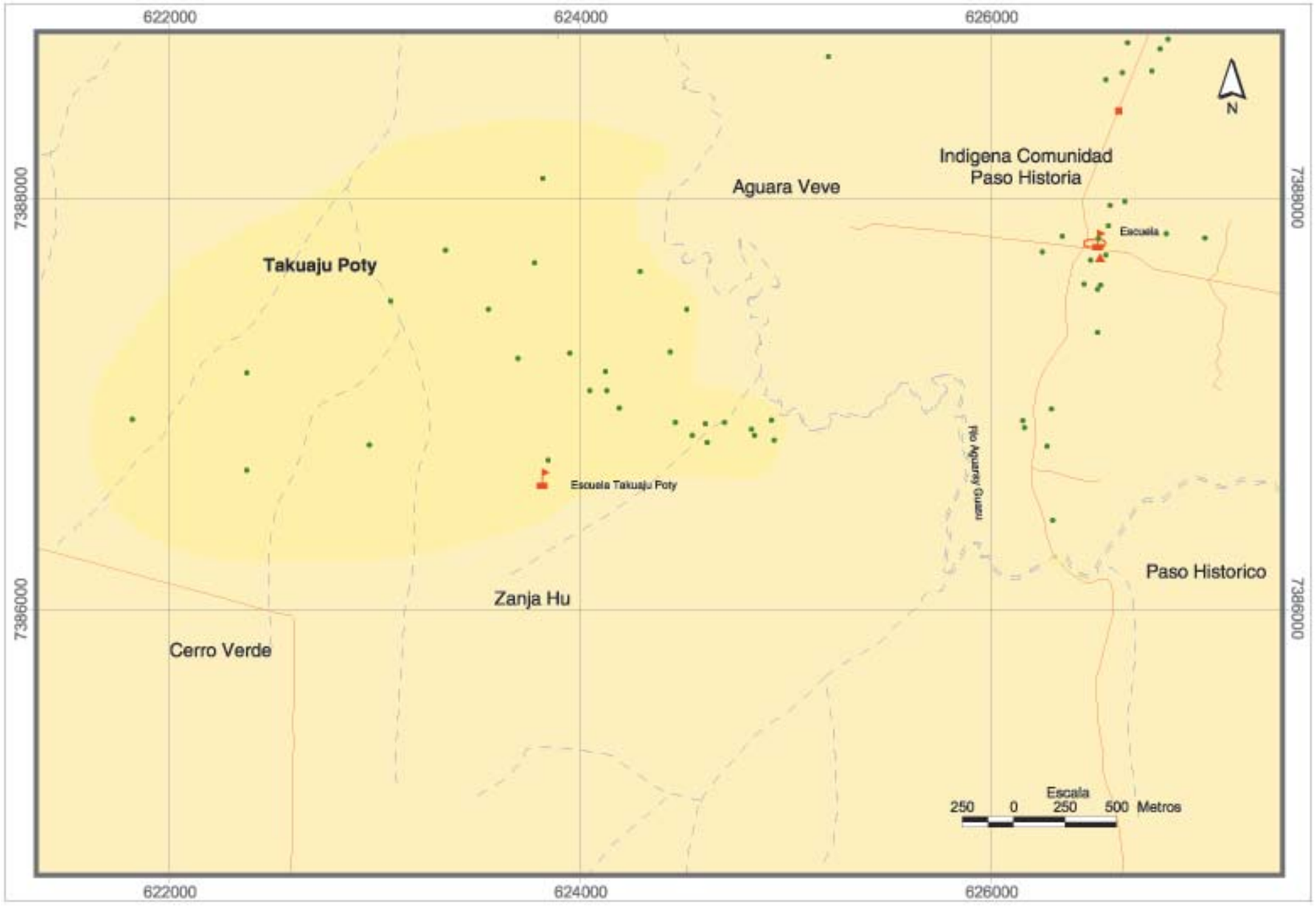

Ubicación en el País



Ubicación en el Departamento



Ubicación en el Distrito



Referencias

- Viviendas
- Escuela
- Iglesia
- Puesto de Salud
- Comercio y Servicio
- Cooperativa
- Cementerio
- Cancha de fútbol
- Antena
- Tanque de Agua
- Portón
- Puente
- Otras Referencias
- Hidrografía
- Vías asfaltadas
- Vías no asfaltadas
- Área aproximada de la Comunidad

Comunidad Carioca

Localización Geográfica

Departamento:	Canindeyú
Distrito:	Salto del Guairá
Área:	Rural

Distancias

De la Capital Departamental (Salto del Guairá):	78 Kilómetros
De la Cabecera Distrital (Salto del Guairá):	78 Kilómetros

Identificación Cultural - Jurídica

Familia Lingüística:	Guaraní
Etnia:	Avá-Guaraní (97,5%), No indígena (2,5%)
Lengua Hablada:	Avá-Guaraní (66,7%), Guaraní (33,3%)
Personería Jurídica:	No tiene
Situación de la Tierra:	Sin tierra propia (sin trámite)

Condición Sociodemográfica

Población según grupos de edad

	Total	0-4	5-14	15-29	30-64	65 y más
Ambos Sexos	40	11	11	7	11	0
Varones	22	6	7	3	6	0
Mujeres	18	5	4	4	5	0

Total de Viviendas:	6
Tipo de Viviendas Particulares:	Rancho (83,3%), Temporal (16,7%)
Promedio de Habitantes por Vivienda:	6,7
Promedio de Años de Estudio:	1,8
Con Partida de Nacimiento:	15,0%
Con Cédula de Identidad:	2,5%

Actividades Económicas

Caza y Pesca:	No realiza	-
Recolección:	No realiza	-
Artesanía:	No realiza	-
Población Económicamente Activa:		13 personas
Tasa de Actividad:		56,5%
Ocupación Principal:		Agricultor (30,8%), Peón agropecuario (69,2%)
Tipos de Cultivos por Vivienda:		Maíz (83,3%), Mandioca (83,3%), Poroto (66,7%), Batata (66,7%), Maní (50,0%)

Servicios

Local Escolar (Escuela/Colegio):	No tiene
Centro o Puesto de Salud:	No tiene
Tipos de Luz en la Vivienda:	Lámpara (Kerosene, gas) (66,7%), Lampium, vela, candil (33,3%)
Tipos de Agua en la Vivienda:	CORPOSANA /SENASA (33,3%), Tajamar, naciente (33,3%), Pozo sin Bomba (16,7%)

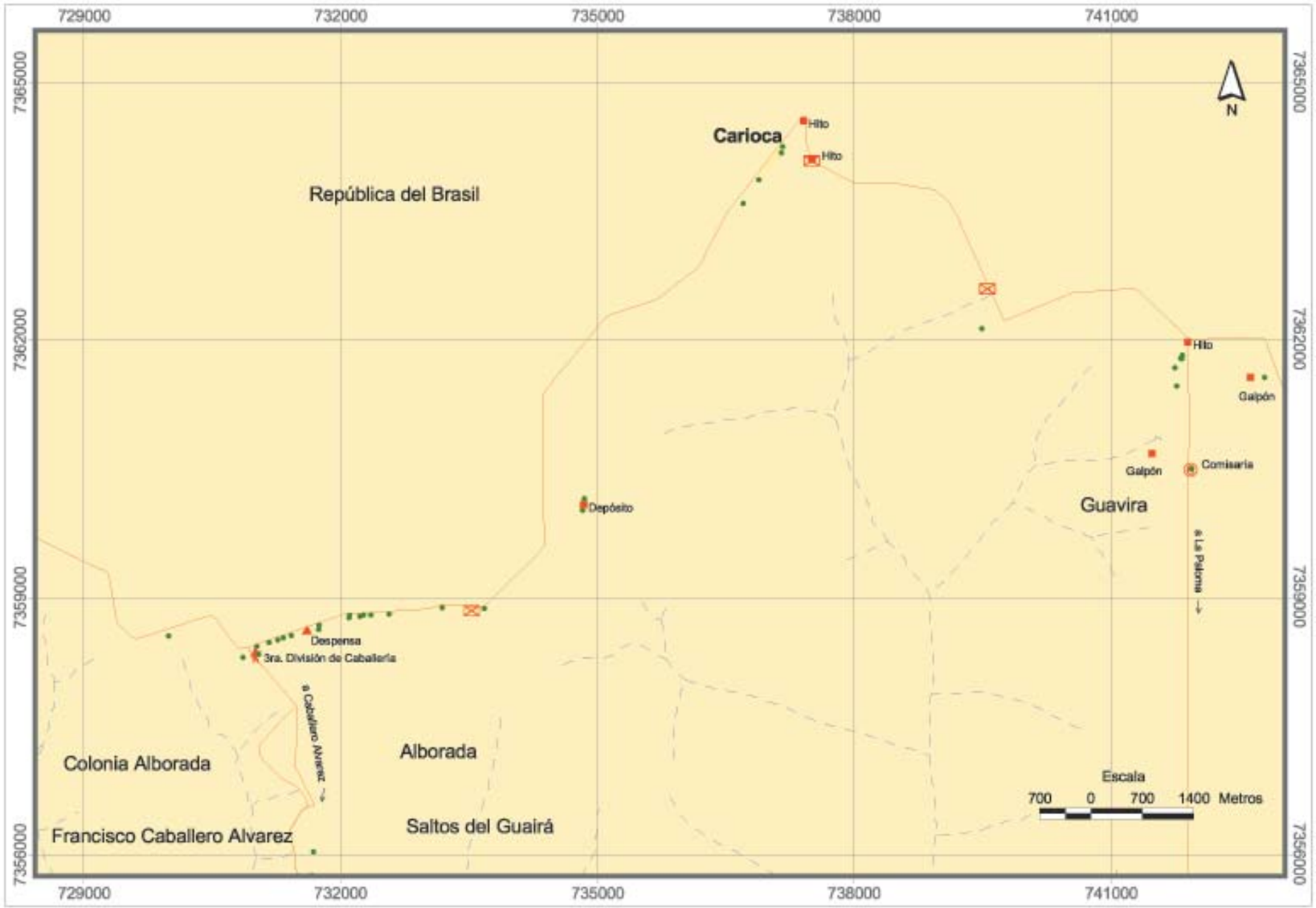

Ubicación en el País



Ubicación en el Departamento



Ubicación en el Distrito



Referencias

- Viviendas
- Escuela
- Iglesia
- Puesto de Salud
- Comercio y Servicio
- Cooperativa
- Cementerio
- Cancha de fútbol
- Antena
- Tanque de Agua
- Portón
- Puente
- Otras Referencias
- Hidrografía
- Vías asfaltadas
- Vías no asfaltadas
- Área aproximada de la Comunidad

Comunidad Guyra Keha

Localización Geográfica

Departamento:	Canindeyú
Distrito:	Salto del Guairá
Área:	Rural

Distancias

De la Capital Departamental (Salto del Guairá):	60 Kilómetros
De la Cabecera Distrital (Salto del Guairá):	60 Kilómetros

Identificación Cultural - Jurídica

Familia Lingüística:	Guaraní
Etnia:	Avá-Guaraní (100,0%)
Lengua Hablada:	Guaraní (100,0%)
Personería Jurídica:	Sí tiene
Sítuación de la Tierra:	Con tierra propia

Condición Sociodemográfica

Población según grupos de edad

	Total	0-4	5-14	15-29	30-64	65 y más
Ambos Sexos	62	12	18	18	13	1
Varones	34	8	6	11	8	1
Mujeres	28	4	12	7	5	0

Total de Viviendas:	13
Tipo de Viviendas Particulares:	Rancho (92,3%), Casa (7,7%)
Promedio de Habitantes por Vivienda:	4,8
Promedio de Años de Estudio:	1,6
Con Partida de Nacimiento:	87,1%
Con Cédula de Identidad:	12,9%

Actividades Económicas

Caza y Pesca:	Sí realiza	Armadillo, Cerdo silvestre, Peces
Recolección:	Sí realiza	Miel silvestre, Guavirá, Pakurí
Artesanía:	No realiza	-
Población Económicamente Activa:		21 personas
Tasa de Actividad:		51,2%
Ocupación Principal:		Agricultor (95,2%)
Tipos de Cultivos por Vivienda:		Maíz (100,0%), Mandioca (100,0%), Habilla (92,3%), Poroto (53,8%), Arroz (46,2%)

Servicios

Local Escolar (Escuela/Colegio):	Si tiene
Centro o Puesto de Salud:	No tiene
Tipo de Luz en la Vivienda:	Lampium, vela, candil (61,5%), Fogón (30,8%), Lámpara (kerosene, gas)(7,7%)
Tipo de Agua en la Vivienda:	Tajamar, naciente (69,2%), Pozo con Bomba(23,1%), Pozo sin Bomba (7,7%),

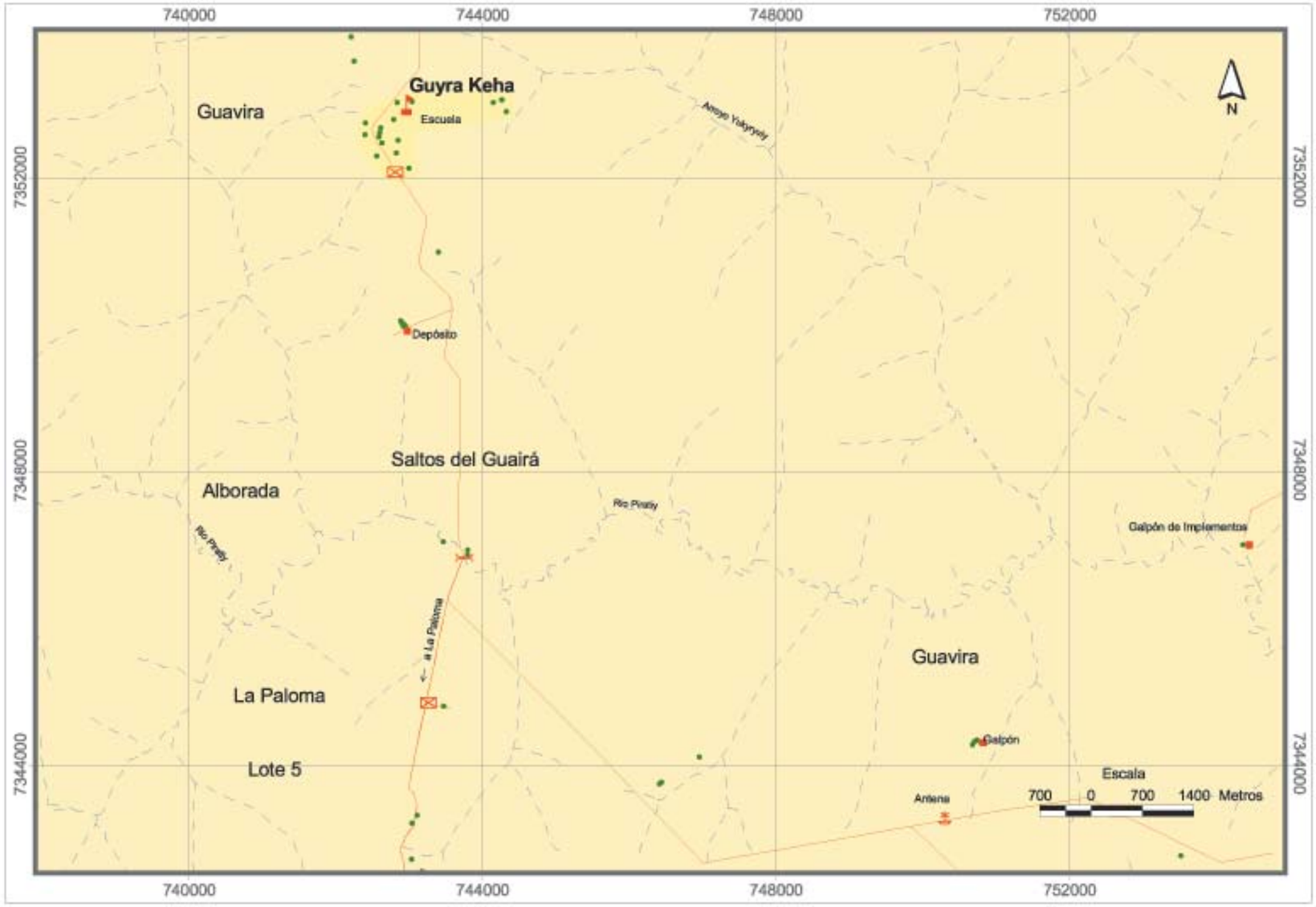

Ubicación en el País



Ubicación en el Departamento



Ubicación en el Distrito



Referencias

- Viviendas
- Escuela
- Iglesia
- Puesto de Salud
- Comercio y Servicio
- Cooperativa
- Cementerio
- Cancha de fútbol
- Antena
- Tanque de Agua
- Portón
- Puente
- Otras Referencias
- Hidrografía
- Vías asfaltadas
- Vías no asfaltadas
- Área aproximada de la Comunidad

Comunidad Yvy Parana Yrembe'yre - Puerto Adela

Localización Geográfica

Departamento:	Canindeyú
Distrito:	Salto del Guairá
Área:	Rural

Distancias

De la Capital Departamental (Salto del Guairá):	73 Kilómetros
De la Cabecera Distrital (Salto del Guairá):	73 Kilómetros

Identificación Cultural - Jurídica

Familia Lingüística:	Guaraní
Etnia:	Avá-Guaraní (100,0%)
Lengua Hablada:	Guaraní (75,0%), Avá-Guaraní (25,0%)
Personería Jurídica:	No tiene
Situación de la Tierra:	Sin tierra propia (en trámite)

Condición Sociodemográfica

Población según grupos de edad

	Total	0-4	5-14	15-29	30-64	65 y más
Ambos Sexos	75	16	25	15	18	1
Varones	43	9	14	9	10	1
Mujeres	32	7	11	6	8	0

Total de Viviendas:	12
Tipo de Viviendas Particulares:	Casa (75,0%), Rancho (25,0%)
Promedio de Habitantes por Vivienda:	6,3
Promedio de Años de Estudio:	3,8
Con Partida de Nacimiento:	96,0%
Con Cédula de Identidad:	49,3%

Actividades Económicas

Caza y Pesca:	Sí realiza	Carpincho, Armadillo, Conejillo, Peces, Lagarto
Recolección:	Sí realiza	Cogollo de palma, Coco, Jakarati'á, Guembé, Miel silvestre, Otros
Artesanía:	Sí realiza	Lana, Hoja de palma
Población Económicamente Activa:		28 personas
Tasa de Actividad:		59,6%
Ocupación Principal:		Agricultor (89,3%), Peón agropecuario (7,1%), Albañil (3,6%)
Tipos de Cultivos por Vivienda:		Poroto (83,3%), Mandioca (75,0%), Maíz (75,0%), Zapallo (75,0%), Habilla (66,7%)

Servicios

Local Escolar (Escuela/Colegio):	No tiene
Centro o Puesto de Salud:	No tiene
Tipos de Luz en la Vivienda:	Luz Eléctrica (66,7%), Lampium, vela, candil (25,0%), Lámpara (Kerosene, gas) (8,3%)
Tipos de Agua en la Vivienda:	Pozo sin Bomba (75,0%), Tanque Australiano (16,7%), Pozo con Bomba (8,3%)

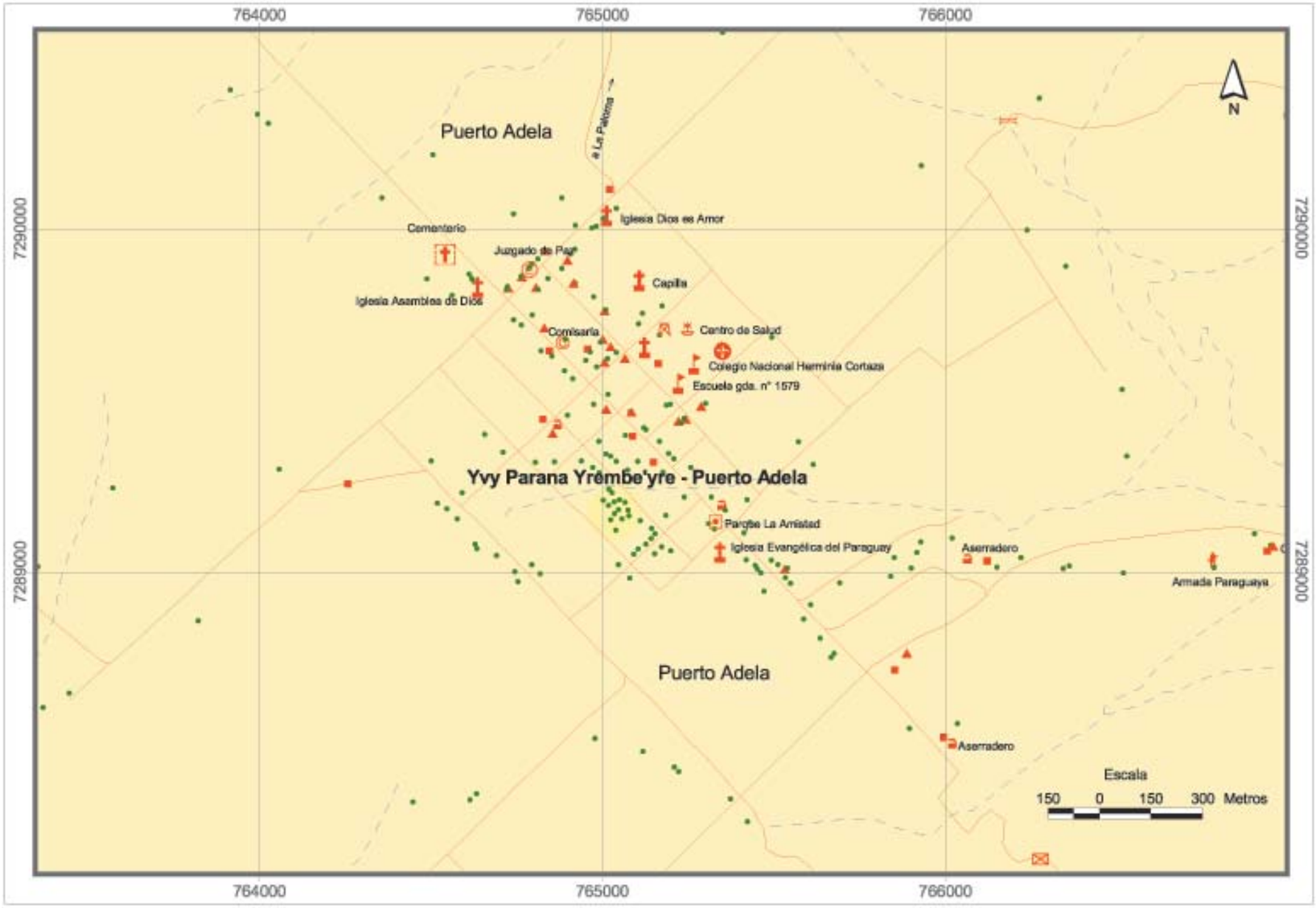

Ubicación en el País



Ubicación en el Departamento

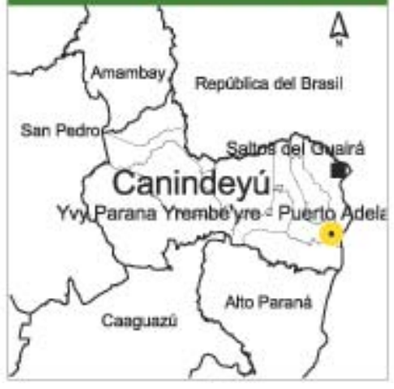

Ubicación en el Distrito



Referencias

- Viviendas
- Escuela
- Iglesia
- Puesto de Salud
- Comercio y Servicio
- Cooperativa
- Cementerio
- Cancha de fútbol
- Antena
- Tanque de Agua
- Portón
- Puente
- Otras Referencias
- Hidrografía
- Vías asfaltadas
- Vías no asfaltadas
- Área aproximada de la Comunidad

Comunidad Arroyo Mokôi

Localización Geográfica

Departamento:	Canindeyú
Distrito:	Corpus Christi
Área:	Rural

Distancias

De la Capital Departamental (Salto del Guairá):	100 Kilómetros
De la Cabecera Distrital (Corpus Christi):	58 Kilómetros

Identificación Cultural - Jurídica

Familia Lingüística:	Guaraní
Etnia:	Avá-Guaraní (100,0%)
Lengua Hablada:	Avá-Guaraní (97,4%), Guaraní (2,6%)
Personería Jurídica:	Sí tiene
Sítuación de la Tierra:	Con tierra propia

Condición Sociodemográfica

Población según grupos de edad

	Total	0-4	5-14	15-29	30-64	65 y más
Ambos Sexos	178	34	52	49	35	8
Varones	91	19	22	27	17	6
Mujeres	87	15	30	22	18	2

Total de Viviendas:	39
Tipo de Viviendas Particulares:	Rancho (94,9%), Casa (2,6%), Temporal (2,6%)
Promedio de Habitantes por Vivienda:	4,6
Promedio de Años de Estudio:	2,1
Con Partida de Nacimiento:	29,8%
Con Cédula de Identidad:	11,8%

Actividades Económicas

Caza y Pesca:	Sí realiza	Carpincho, Armadillo, Conejillo, Conejo, Peces, Otros
Recolección:	Sí realiza	Cogollo de palma, Coco, Jata'í, Ñangapiry, Jakarati'á, Otros
Artesanía:	Sí realiza	Algodón, Karaguatá, Takuara, Takuapí, Guembepí, Otros
Población Económicamente Activa:		65 personas
Tasa de Actividad:		58,0%
Ocupación Principal:		Agricultor (96,9%)
Tipos de Cultivos por Vivienda:		Maíz (97,4%), Mandioca (97,4%), Poroto (92,3%), Batata (87,2%), Sandía (82,1%)

Servicios

Local Escolar (Escuela/Colegio):	Sí tiene
Centro o Puesto de Salud:	Sí tiene
Tipos de Luz en la Vivienda:	Fogón (100,0%)
Tipos de Agua en la Vivienda:	Tajamar, naciente (94,9%), Pozo sin Bomba (5,1%)

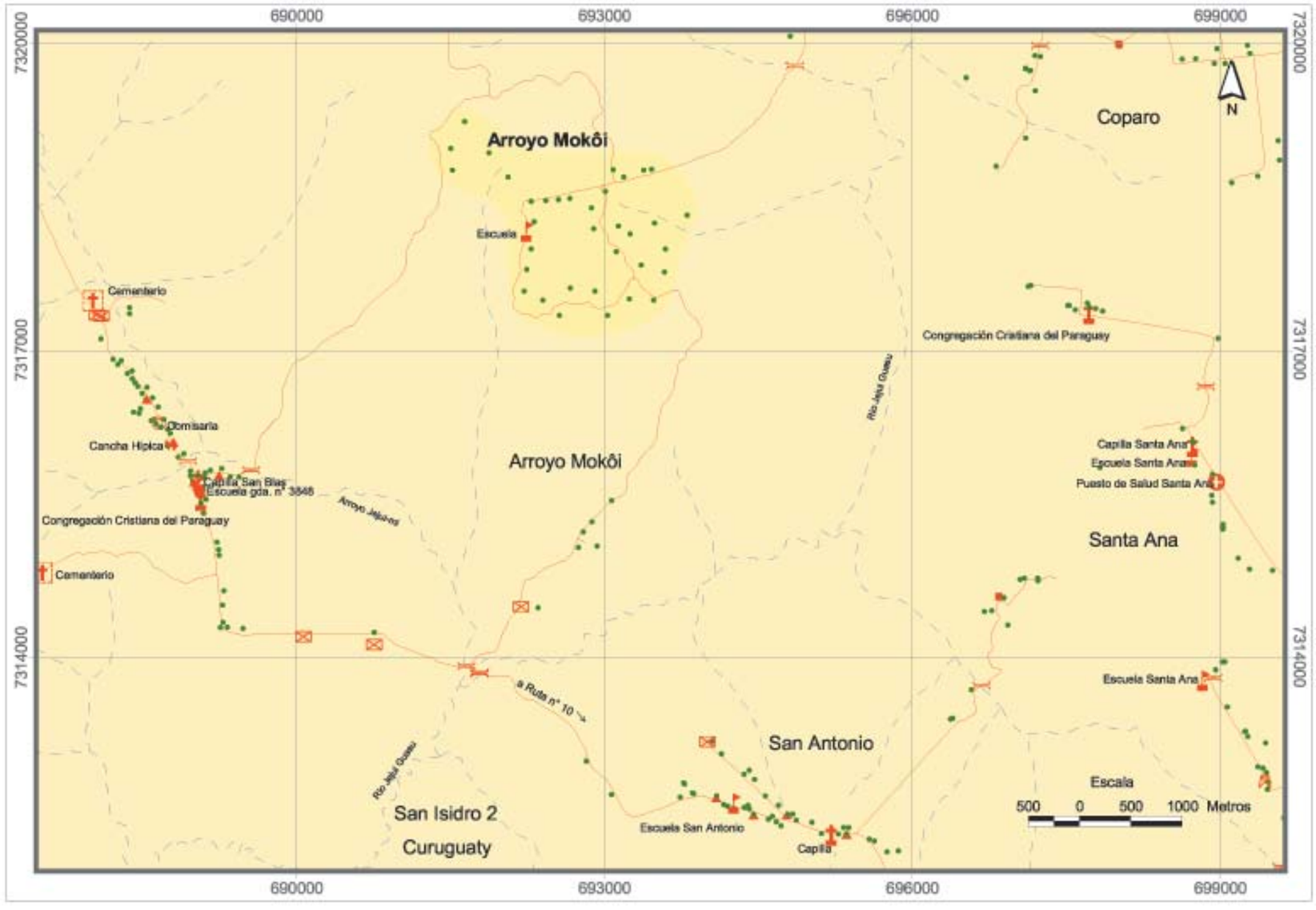

Ubicación en el País



Ubicación en el Departamento



Ubicación en el Distrito



Referencias

- Viviendas
- Escuela
- Iglesia
- Puesto de Salud
- Comercio y Servicio
- Cooperativa
- Cementerio
- Cancha de fútbol
- Antena
- Tanque de Agua
- Portón
- Puente
- Otras Referencias
- Hidrografía
- Vías asfaltadas
- Vías no asfaltadas
- Área aproximada de la Comunidad

Comunidad Arroz Tygue

Localización Geográfica

Departamento:	Canindeyú
Distrito:	Corpus Christi
Área:	Rural

Distancias

De la Capital Departamental (Salto del Guairá):	111 Kilómetros
De la Cabecera Distrital (Corpus Christi):	21 Kilómetros

Identificación Cultural - Jurídica

Familia Lingüística:	Guaraní
Etnia:	Avá-Guaraní (100,0%)
Lengua Hablada:	Avá-Guaraní (52,9%), Guaraní (47,1%)
Personería Jurídica:	No tiene
Sítuación de la Tierra:	Sin tierra propia (en trámite)

Condición Sociodemográfica

Población según grupos de edad

	Total	0-4	5-14	15-29	30-64	65 y más
Ambos Sexos	83	16	22	24	19	2
Varones	39	5	10	12	11	1
Mujeres	44	11	12	12	8	1

Total de Viviendas:	17
Tipo de Viviendas Particulares:	Rancho (88,2%), Casa (11,8%)
Promedio de Habitantes por Vivienda:	4,9
Promedio de Años de Estudio:	1,4
Con Partida de Nacimiento:	57,8%
Con Cédula de Identidad:	27,7%

Actividades Económicas

Caza y Pesca:	Sí realiza	Carpincho, Armadillo, Conejillo, Conejo, Peces, Otros
Recolección:	Sí realiza	Cogollo de palma, Coco, Jata'í, Guembé, Guavijú, Otros
Artesanía:	No realiza	-

Población Económicamente Activa:	41 personas
Tasa de Actividad:	75,9%
Ocupación Principal:	Agricultor (100,0%)
Tipos de Cultivos por Vivienda:	Maíz (88,2%), Mandioca (88,2%), Poroto (82,4%), Arroz (82,4%), Batata (70,6%)

Servicios

Local Escolar (Escuela/Colegio):	Sí tiene
Centro o Puesto de Salud:	No tiene
Tipos de Luz en la Vivienda:	Lámpara (Kerosene, gas) (70,6%), Lampium, vela, candil (23,5%), Fogón (5,9%)
Tipos de Agua en la Vivienda:	Tajamar, naciente (58,8%), Pozo sin Bomba (41,2%)

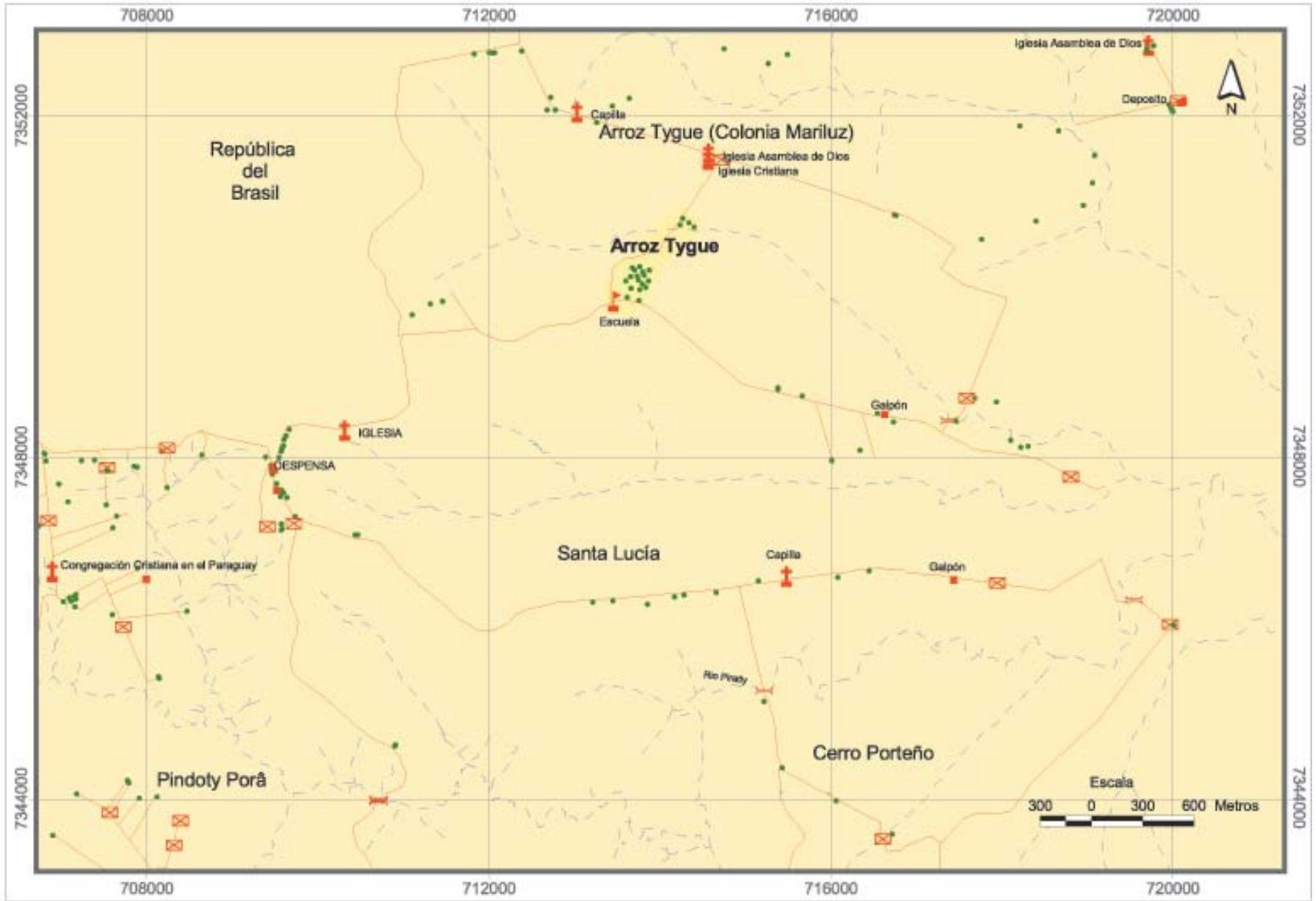

Ubicación en el País



Ubicación en el Departamento



Ubicación en el Distrito

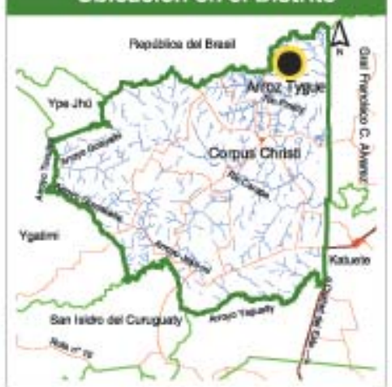

Referencias

- Viviendas
- Escuela
- Iglesia
- Puesto de Salud
- Comercio y Servicio
- Cooperativa
- Cementerio
- Cancha de fútbol
- Antena
- Tanque de Agua
- Portón
- Puente
- Otras Referencias
- Hidrografía
- Vías asfaltadas
- Vías no asfaltadas
- Área aproximada de la Comunidad

Comunidad Cerro Pytâ

Localización Geográfica

Departamento:	Canindeyú
Distrito:	Corpus Christi
Área:	Rural

Distancias

De la Capital Departamental (Salto del Guairá):	104 Kilómetros
De la Cabecera Distrital (Corpus Christi):	14 Kilómetros

Identificación Cultural - Jurídica

Familia Lingüística:	Guaraní
Etnia:	Avá-Guaraní (100,0%)
Lengua Hablada:	Avá-Guaraní (100,0%)
Personería Jurídica:	No tiene
Sítuación de la Tierra:	Sin tierra propia (en trámite)

Condición Sociodemográfica

Población según grupos de edad

	Total	0-4	5-14	15-29	30-64	65 y más
Ambos Sexos	135	36	38	42	19	0
Varones	64	17	13	23	11	0
Mujeres	71	19	25	19	8	0

Total de Viviendas:	25
Tipo de Viviendas Particulares:	Rancho (76,0%), Casa (24,0%)
Promedio de Habitantes por Vivienda:	6,4
Promedio de Años de Estudio:	2,8
Con Partida de Nacimiento:	65,2%
Con Cédula de Identidad:	28,9%

Actividades Económicas

Caza y Pesca:	Sí realiza	Armadillo, Cerdo silvestre, Peces, Lagarto, Aves silvestres, Otros
Recolección:	Sí realiza	Coco, Miel silvestre, Guavirá, Pakurí
Artesanía:	No realiza	-

Población Económicamente Activa:	54 personas
Tasa de Actividad:	69,2%
Ocupación Principal:	Agricultor (58,5%), Peón agropecuario (30,2%), Personal doméstico (3,8%), Albañil (1,9%)
Tipos de Cultivos por Vivienda:	Maíz (76,0%), Mandioca (76,0%), Poroto (68,0%), Habilla (64,0%), Batata (56,0%)

Servicios

Local Escolar (Escuela/Colegio):	Sí tiene
Centro o Puesto de Salud:	Sí tiene
Tipos de Luz en la Vivienda:	Fogón (61,9%), Lampium, vela, candil (23,8%), Lámpara (Kerosene, gas) (14,3%)
Tipos de Agua en la Vivienda:	Pozo sin Bomba (66,7%), Tajamar, naciente (33,3%)

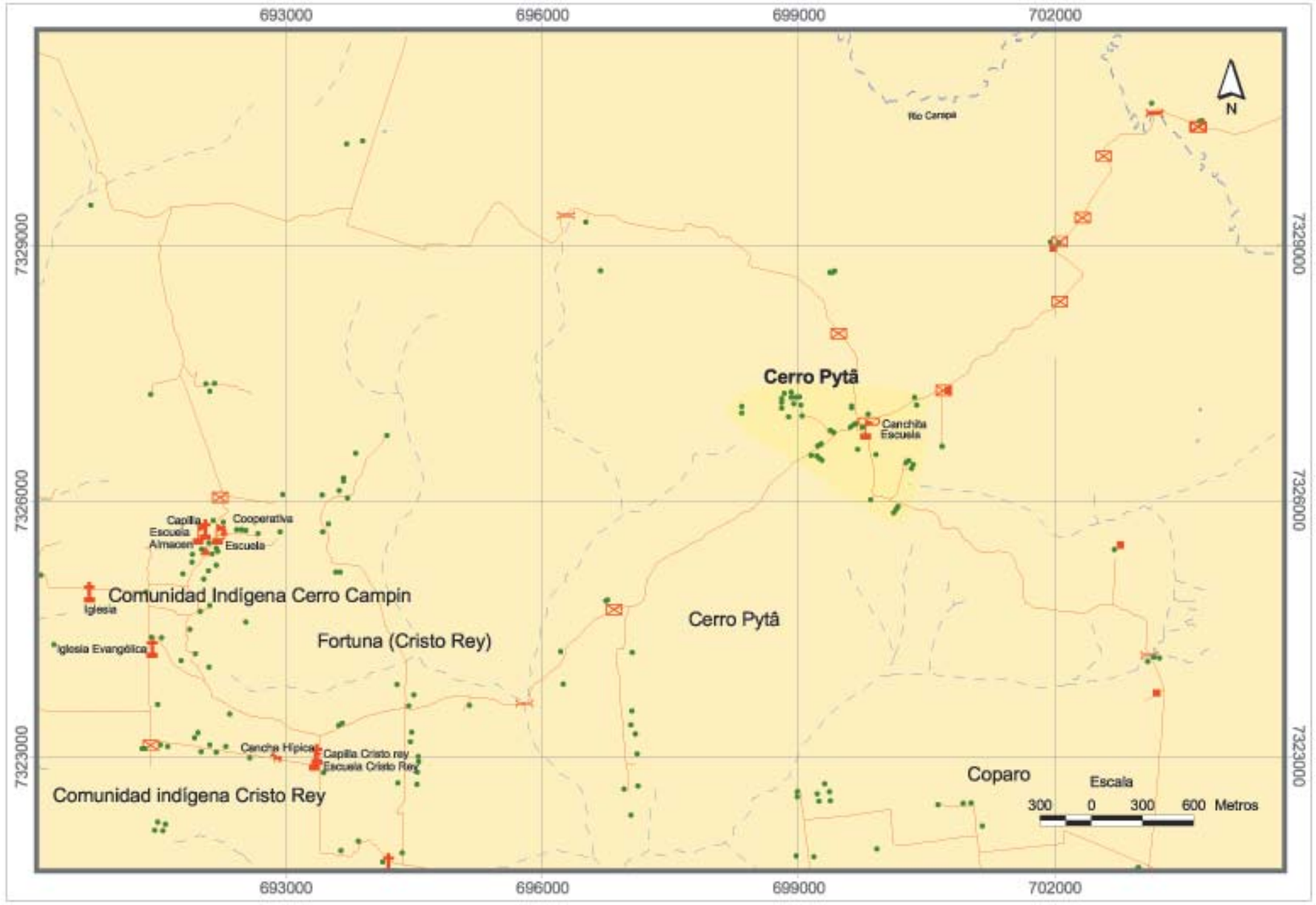

Ubicación en el País



Ubicación en el Departamento

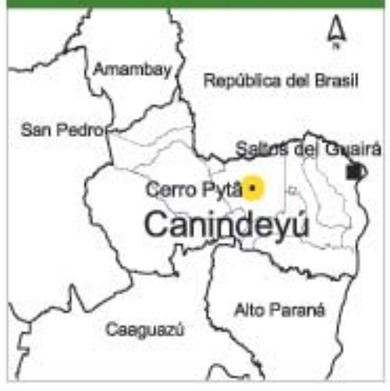

Ubicación en el Distrito



Referencias

- Viviendas
- Escuela
- Iglesia
- Puesto de Salud
- Comercio y Servicio
- Cooperativa
- Cementerio
- Cancha de fútbol
- Antena
- Tanque de Agua
- Portón
- Puente
- Otras Referencias
- Hidrografía
- Vías asfaltadas
- Vías no asfaltadas
- Área aproximada de la Comunidad

Comunidad Felicidad

Localización Geográfica

Departamento:	Canindeyú
Distrito:	Corpus Christi
Área:	Rural

Distancias

De la Capital Departamental (Salto del Guairá):	94 Kilómetros
De la Cabecera Distrital (Corpus Christi):	4 Kilómetros

Identificación Cultural - Jurídica

Familia Lingüística:	Guaraní
Etnia:	Avá-Guaraní (99,3%), Mbyá (0,7%)
Lengua Hablada:	Guaraní (84,4%), Avá-Guaraní (15, 6%)
Personería Jurídica:	Sí tiene
Situación de la Tierra:	Con tierra propia

Condición Sociodemográfica

Población según grupos de edad

	Total	0-4	5-14	15-29	30-64	65 y más
Ambos Sexos	143	28	42	38	31	4
Varones	74	15	19	21	16	3
Mujeres	69	13	23	17	15	1

Total de Viviendas:	32
Tipo de Viviendas Particulares:	Rancho (90,6%), Casa (6,3%), Temporal (3,1%)
Promedio de Habitantes por Vivienda:	4,5
Promedio de Años de Estudio:	2,3
Con Partida de Nacimiento:	76,9%
Con Cédula de Identidad:	25,9%

Actividades Económicas

Caza y Pesca:	Sí realiza	Armadillo, Peces, Lagarto, Coatí
Recolección:	Sí realiza	Cogollo de palma, Coco, Jakarati'á, Miel silvestre, Guavira, Otros
Artesanía:	No realiza	-

Población Económicamente Activa:	55 personas
Tasa de Actividad:	61,1%
Ocupación Principal:	Peón agropecuario (48,1%), Agricultor (44,4%), Personal doméstico (3,7%), Trabajador forestal (1,9%)
Tipos de Cultivos por Vivienda:	Mandioca (71,9%), Maíz (65,6%), Habilla (56,3%), Arroz (56,3%), Poroto (53,1%)

Servicios

Local Escolar (Escuela/Colegio):	Sí tiene
Centro o Puesto de Salud:	No tiene
Tipos de Luz en la Vivienda:	Lampium, vela, candil (87,5%), Fogón (9,4%), Lámpara (kerosene, gas) (3,1%)
Tipos de Agua en la Vivienda:	Tajamar, naciente (90,6%), Pozo sin Bomba (9,4%)

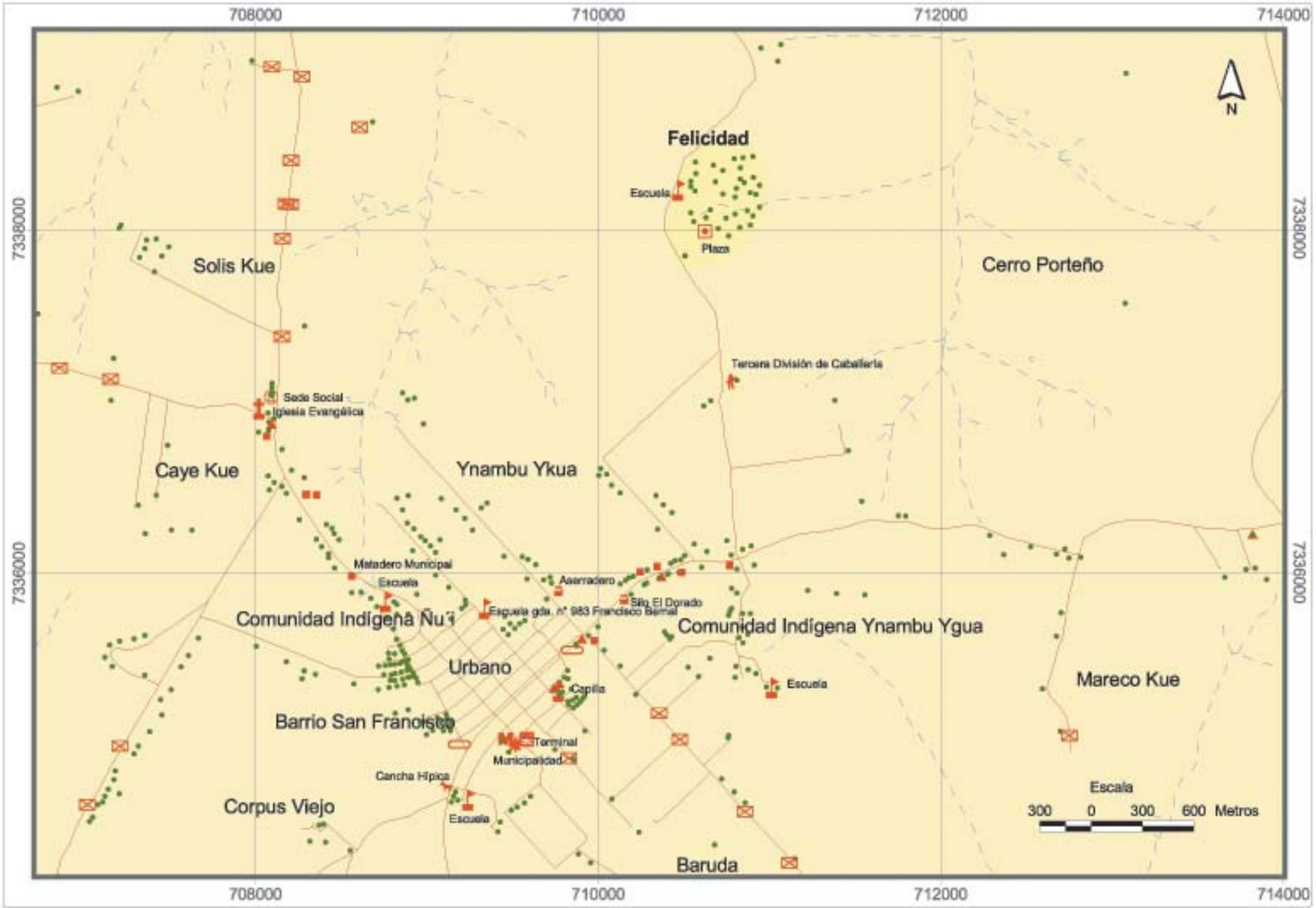

Ubicación en el País

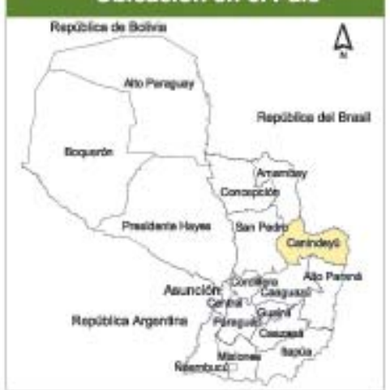

Ubicación en el Departamento



Ubicación en el Distrito

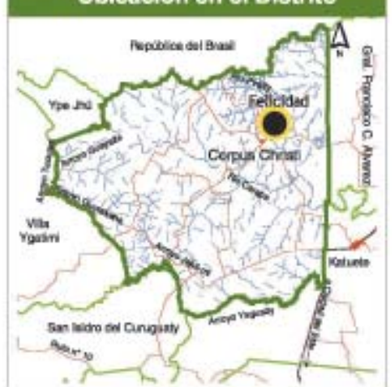

Referencias

- Viviendas
- Escuela
- Iglesia
- Puesto de Salud
- Comercio y Servicio
- Cooperativa
- Cementerio
- Cancha de fútbol
- Antena
- Tanque de Agua
- Portón
- Puente
- Otras Referencias
- Hidrografía
- Vías asfaltadas
- Vías no asfaltadas
- Área aproximada de la Comunidad

Comunidad Cerro Campin

Localización Geográfica

Departamento:	Canindeyú
Distrito:	Corpus Christi
Área:	Rural

Distancias

De la Capital Departamental (Salto del Guairá):	111 Kilómetros
De la Cabecera Distrital (Corpus Christi):	24 Kilómetros

Identificación Cultural - Jurídica

Familia Lingüística:	Guaraní
Etnia:	Avá Guaraní (98,0%), No Indígena (2,0%)
Lengua Hablada:	Guaraní (56,4%), Avá-Guaraní (41,0%), Alemán (2,6%)
Personería Jurídica:	Sí tiene
Sítuación de la Tierra:	Con tierra propia

Condición Sociodemográfica

Población según grupos de edad

	Total	0-4	5-14	15-29	30-64	65 y más
Ambos Sexos	199	43	61	42	50	3
Varones	104	20	32	21	30	1
Mujeres	95	23	29	21	20	2

Total de Viviendas:	39
Tipo de Viviendas Particulares:	Rancho (76,9%), Casa (15,4%), Temporal (7,7%)
Promedio de Habitantes por Vivienda:	5,1
Promedio de Años de Estudio:	2,1
Con Partida de Nacimiento:	75,9%
Con Cédula de Identidad:	34,7%

Actividades Económicas

Caza y Pesca:	Sí realiza	Armadillo, Conejillo, Conejo, Peces, Lagarto, Otros
Recolección:	Sí realiza	Cogollo de palma, Coco, Jakarati'a, Guembé, Miel silvestre, Otros
Artesanía:	No realiza	-

Población Económicamente Activa:	89 personas
Tasa de Actividad:	71,2%
Ocupación Principal:	Agricultor (77,0%),Peón agropecuario (12,6%), Albañil (1,1%), Vendedor ambulante (1,1%), Peón forestal (1,1%)
Tipos de Cultivos por Vivienda:	Maíz (87,2%), Mandioca (84,6%), Habilla (76,9%), Poroto (64,1%), Arroz (59,0%)

Servicios

Local Escolar (Escuela/Colegio):	Sí tiene
Centro o Puesto de Salud:	No tiene
Tipos de Luz en la Vivienda:	Fogón (56,4%), Lampium, vela, candil (33,3%), Lámpara (Kerosene, gas) (10,3%)
Tipos de Agua en la Vivienda:	Tajamar, naciente (69,2%), Pozo sin Bomba (30,8%)

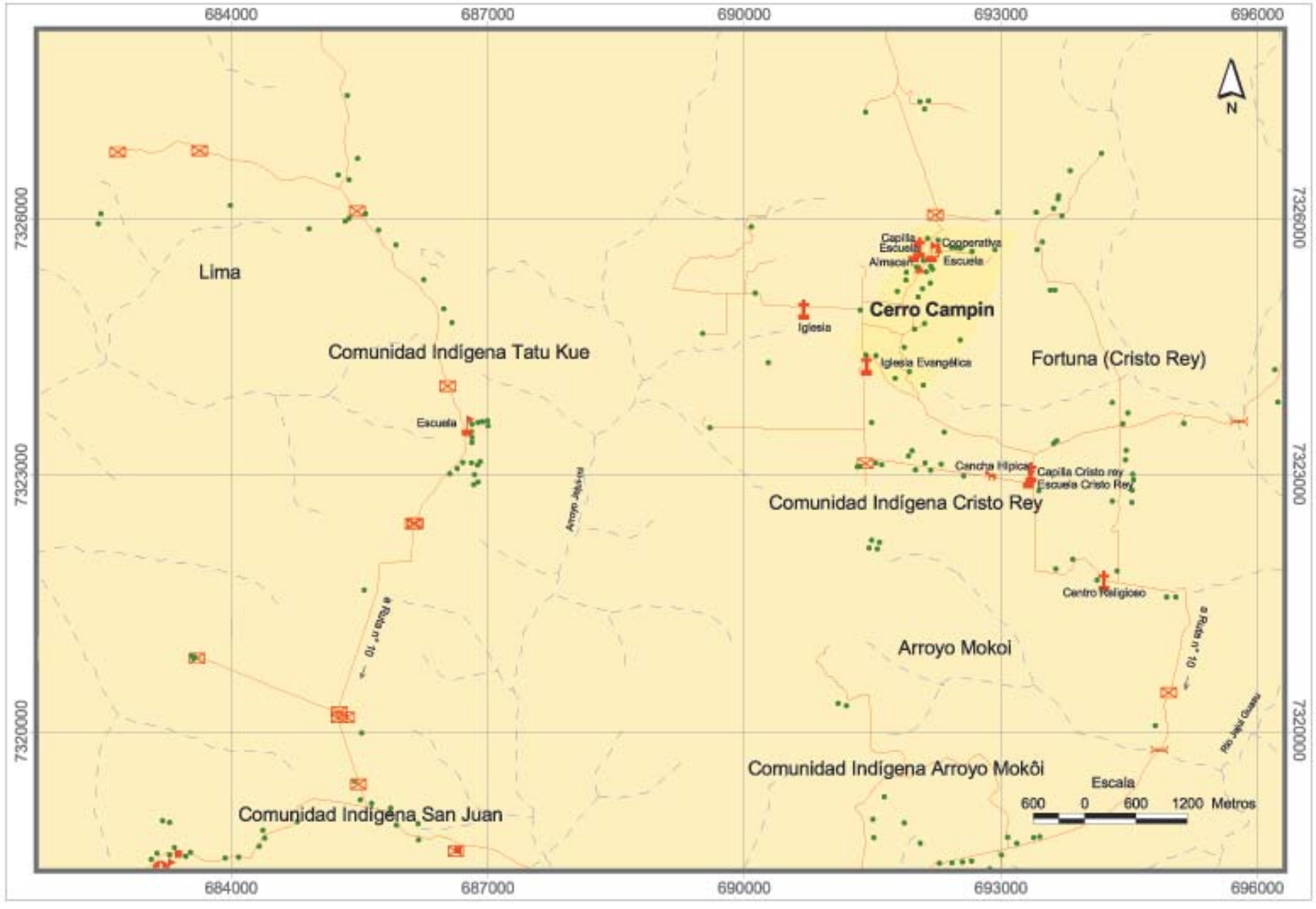

Ubicación en el País



Ubicación en el Departamento



Ubicación en el Distrito



Referencias

- Viviendas
- Escuela
- Iglesia
- Puesto de Salud
- Comercio y Servicio
- Cooperativa
- Cementerio
- Cancha de fútbol
- Antena
- Tanque de Agua
- Portón
- Puente
- Otras Referencias
- Hidrografía
- Vias asfaltadas
- Vias no asfaltadas
- Área aproximada de la Comunidad

Comunidad Ñu'i

Localización Geográfica

Departamento:	Canindeyú
Distrito:	Corpus Christi
Área:	Rural

Distancias

De la Capital Departamental (Salto del Guairá):	90 Kilómetros
De la Cabecera Distrital (Corpus Christi):	0,5 Kilómetros

Identificación Cultural - Jurídica

Familia Lingüística:	Guaraní
Etnia:	Avá-Guaraní (93,2%), No indígena (6,8%)
Lengua Hablada:	Avá-Guaraní (100,0%)
Personería Jurídica:	No tiene
Situación de la Tierra:	Sin tierra propia (en trámite)

Condición Sociodemográfica

Población según grupos de edad

	Total	0-4	5-14	15-29	30-64	65 y más
Ambos Sexos	59	8	25	12	12	2
Varones	32	3	13	8	6	2
Mujeres	27	5	12	4	6	0

Total de Viviendas:	12
Tipo de Viviendas Particulares:	Rancho (91,7%), Casa (8,3%)
Promedio de Habitantes por Vivienda:	4,9
Promedio de Años de Estudio:	1,3
Con Partida de Nacimiento:	78,0%
Con Cédula de Identidad:	13,6%

Actividades Económicas

Caza y Pesca:	No realiza	-
Recolección:	Sí realiza	Coco, Jata'í, Miel silvestre, Guavirá, Pakurí, Otros
Artesanía:	No realiza	-
Población Económicamente Activa:		13 personas
Tasa de Actividad:		37,1%
Ocupación Principal:		Agricultor (100,0%)
Tipos de Cultivos por Vivienda:		Maíz (100,0%), Mandioca (100,0%), Poroto (91,7%), Arroz (83,3%), Maní (50,0%)

Servicios

Local Escolar (Escuela/Colegio):	Sí tiene
Centro o Puesto de Salud:	No tiene
Tipos de Luz en la Vivienda:	Lampium, vela, candil (75,0%), Lámpara (Kerosene, gas) (25,0%)
Tipos de Agua en la Vivienda:	Tajamar, naciente (50,0%), Pozo con Bomba (33,3%), Pozo sin Bomba (16,7%)

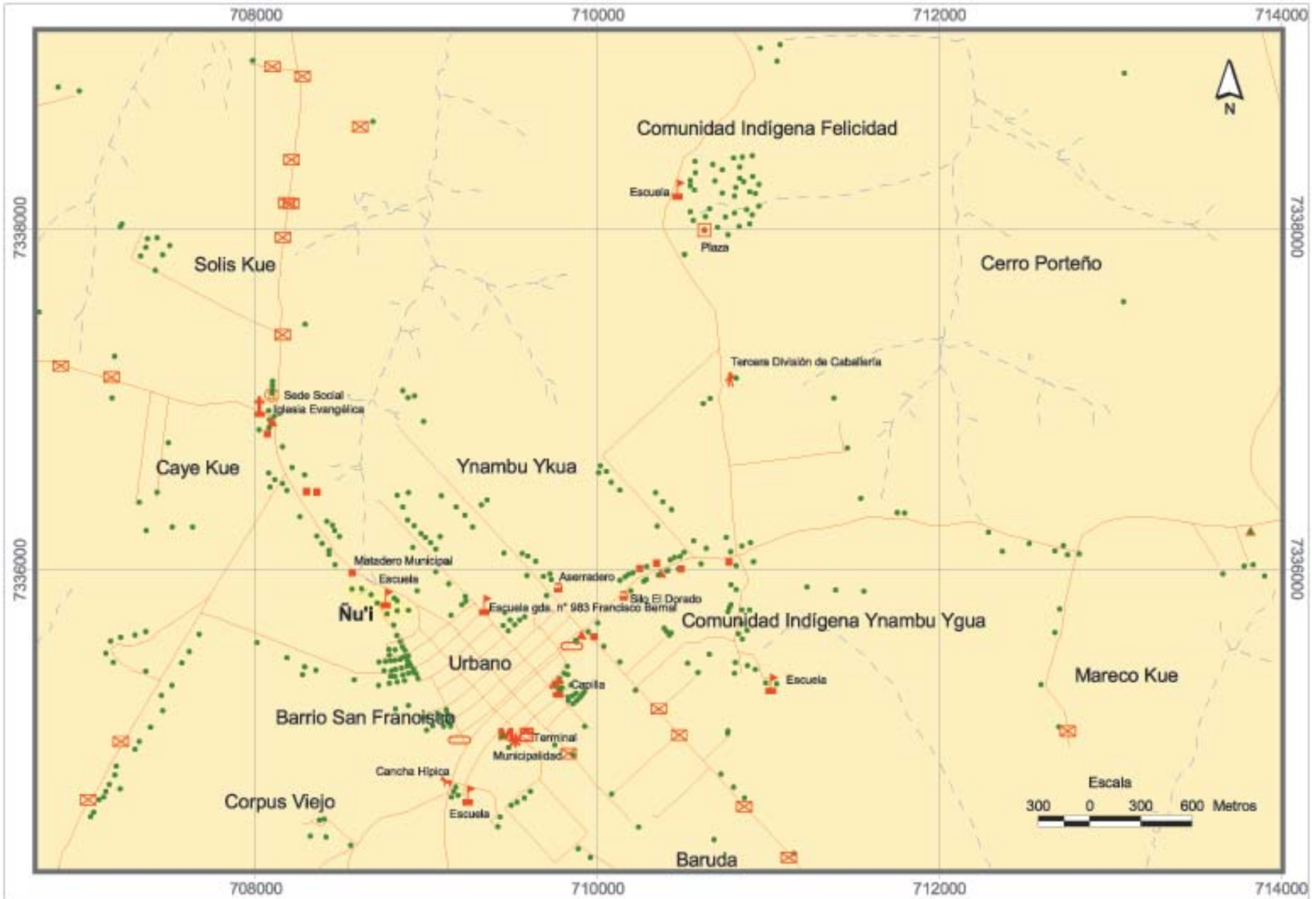

Ubicación en el País

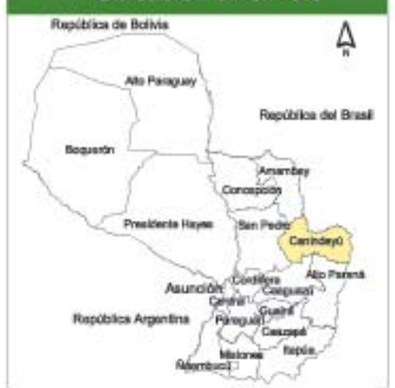

Ubicación en el Departamento

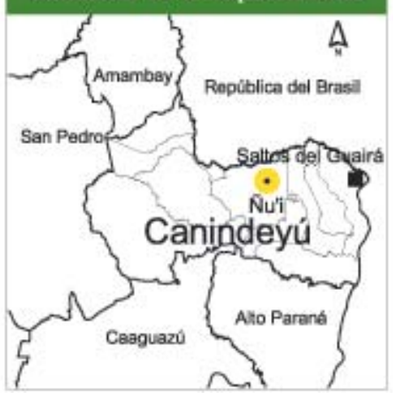

Ubicación en el Distrito

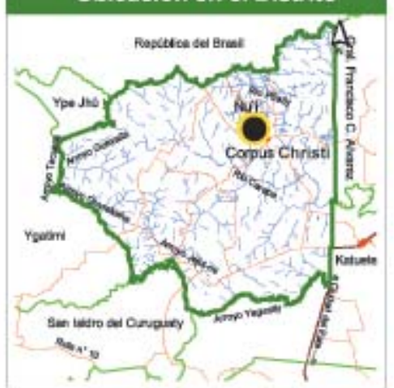

Referencias

- Viviendas
- Escuela
- Iglesia
- Puesto de Salud
- Comercio y Servicio
- Cooperativa
- Cementerio
- Cancha de fútbol
- Antena
- Tanque de Agua
- Portón
- Puente
- Otras Referencias
- Hidrografía
- Vías asfaltadas
- Vías no asfaltadas
- Área aproximada de la Comunidad

Comunidad Tekoha Poty Pyahu - Mil

Localización Geográfica

Departamento:	Canindeyú
Distrito:	Corpus Christi
Área:	Rural

Distancias

De la Capital Departamental (Salto del Guairá):	108 Kilómetros
De la Cabecera Distrital (Corpus Christi):	66 Kilómetros

Identificación Cultural - Jurídica

Familia Lingüística:	Guaraní
Etnia:	Avá-Guaraní (100,0%)
Lengua Hablada:	Avá-Guaraní (100,0%)
Personería Jurídica:	No tiene
Sítuación de la Tierra:	Sin tierra propia (en trámite)

Condición Sociodemográfica

Población según grupos de edad

	Total	0-4	5-14	15-29	30-64	65 y más
Ambos Sexos	144	31	55	26	30	2
Varones	78	17	30	14	16	1
Mujeres	66	14	25	12	14	1

Total de Viviendas:	25
Tipo de Viviendas Particulares:	Rancho (100,0%)
Promedio de Habitantes por Vivienda:	5,8
Promedio de Años de Estudio:	2,3
Con Partida de Nacimiento:	46,5%
Con Cédula de Identidad:	8,3%

Actividades Económicas

Caza y Pesca:	Sí realiza	Armadillo, Cerdo silvestre, Peces, Lagarto, Aves silvestres, Otros
Recolección:	Sí realiza	Jata'í, Jakarati'á, Guembé, Guavirá
Artesanía:	No realiza	-

Población Económicamente Activa:	76 personas
Tasa de Actividad:	90,5%
Ocupación Principal:	Agricultor (94,6%), Trabajador forestal (1,4%), Changador (1,4%)
Tipos de Cultivos por Vivienda:	Maíz (88,0%), Mandioca (88,0%), Poroto (88,0%), Arroz (76,0%), Maní (52,0%)

Servicios

Local Escolar (Escuela/Colegio):	Sí tiene
Centro o Puesto de Salud:	No tiene
Tipos de Luz en la Vivienda:	Lampium, vela, candil (84,0%), Fogón (16,0%)
Tipos de Agua en la Vivienda:	Tajamar, naciente (64,0%), Pozo sin Bomba (36,0%)

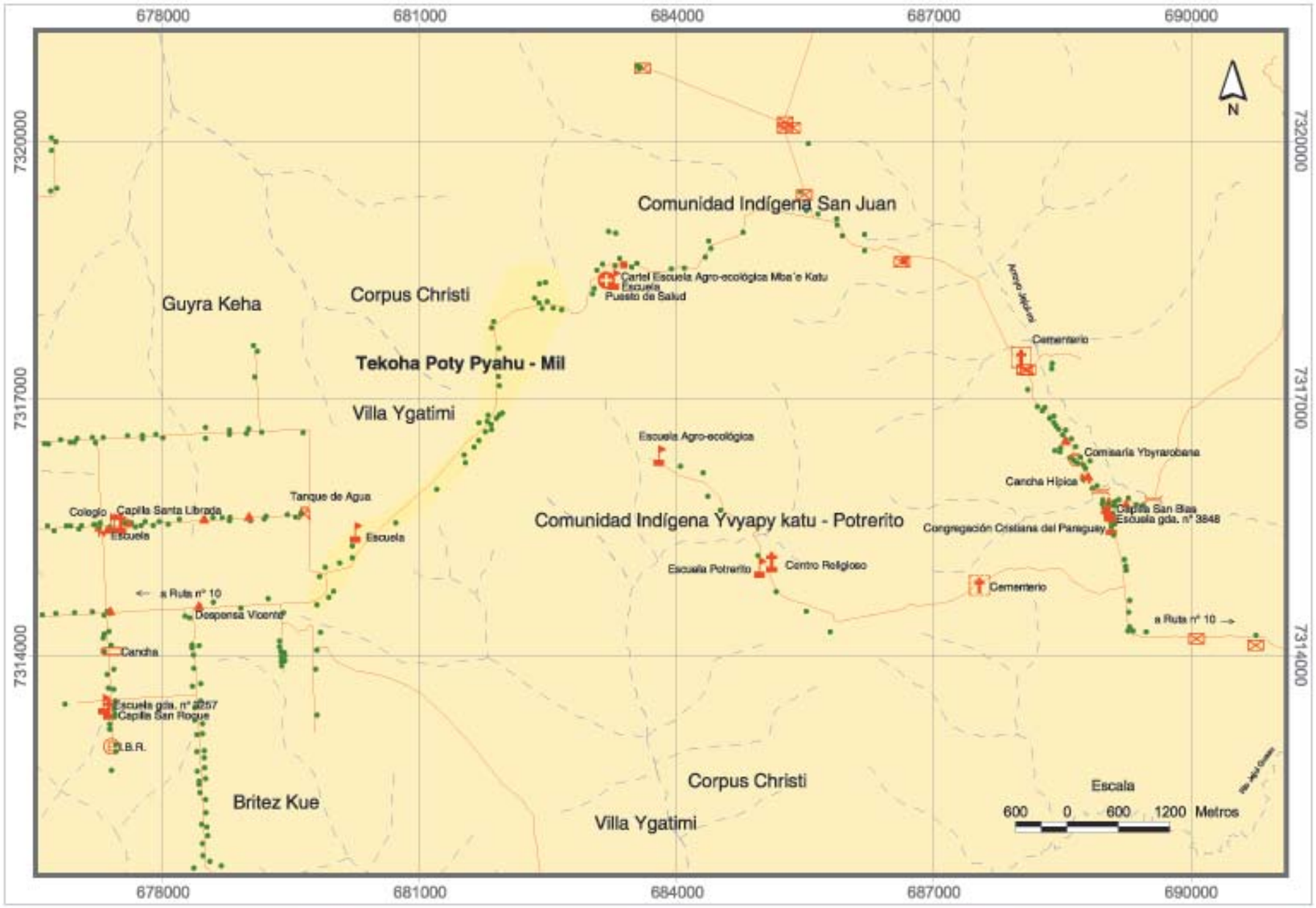

Ubicación en el País



Ubicación en el Departamento

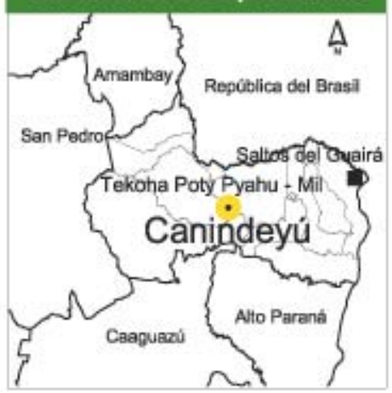

Ubicación en el Distrito

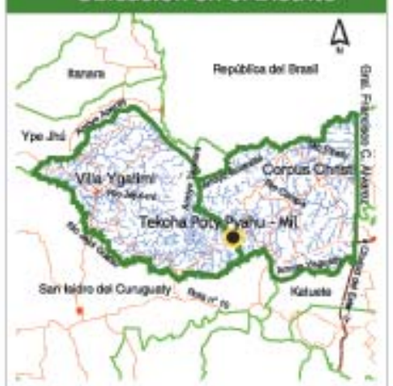

Referencias

- Viviendas
- Escuela
- Iglesia
- Puesto de Salud
- Comercio y Servicio
- Cooperativa
- Cementerio
- Cancha de fútbol
- Antena
- Tanque de Agua
- Portón
- Puente
- Otras Referencias
- Hidrografía
- Vías asfaltsdas
- Vías no asfaltadas
- Área aproximada de la Comunidad

Comunidad San Juan

Localización Geográfica

Departamento:	Canindeyú
Distrito:	Corpus Christi
Área:	Rural

Distancias

De la Capital Departamental (Salto del Guairá):	103 Kilómetros
De la Cabecera Distrital (Corpus Christi):	61 Kilómetros

Identificación Cultural - Jurídica

Familia Lingüística:	Guaraní
Etnia:	Avá-Guaraní (98,4%), No indígena (1,6%)
Lengua Hablada:	Guaraní (67,9%), Avá-Guaraní (32,1%)
Personería Jurídica:	Sí tiene
Situación de la Tierra:	Con tierra propia

Condición Sociodemográfica

Población según grupos de edad

	Total	0-4	5-14	15-29	30-64	65 y más
Ambos Sexos	186	33	71	51	27	4
Varones	102	18	37	29	15	3
Mujeres	84	15	34	22	12	1

Total de Viviendas:	29
Tipo de Viviendas Particulares:	Rancho (96,6%), Internado educacional (3,4%)
Promedio de Habitantes por Vivienda:	6,4
Promedio de Años de Estudio:	3,4
Con Partida de Nacimiento:	61,3%
Con Cédula de Identidad:	41,9%

Actividades Económicas

Caza y Pesca:	Sí realiza	Carpincho, Armadillo, Cerdo silvestre, Conejillo, Conejo, Otros
Recolección:	Sí realiza	Cogollo de palma,Coco, Jata'í, Ñangapiry, Jakarati'á, Otros
Artesanía:	Sí realiza	Lana, Karaguatá, Hoja de palma, Takuara, Takuapí, Otros
Población Económicamente Activa:		51 personas
Tasa de Actividad:		44,3%
Ocupación Principal:		Agricultor (88,2%)
Tipos de Cultivos por Vivienda:		Maíz (96,6%), Mandioca (96,6%), Poroto (96,6%), Sandía (89,7%), Batata (75,9%)

Servicios

Local Escolar (Escuela/Colegio):	Sí tiene
Centro o Puesto de Salud:	Sí tiene
Tipos de Luz en la Vivienda:	Lampium, vela, candil (75,0%), Lámpara (Kerosene, gas) (21,4%), Fogón (3,6%)
Tipos de Agua en la Vivienda:	Pozo sin Bomba (71,4%), Tajamar, naciente (28,6%)

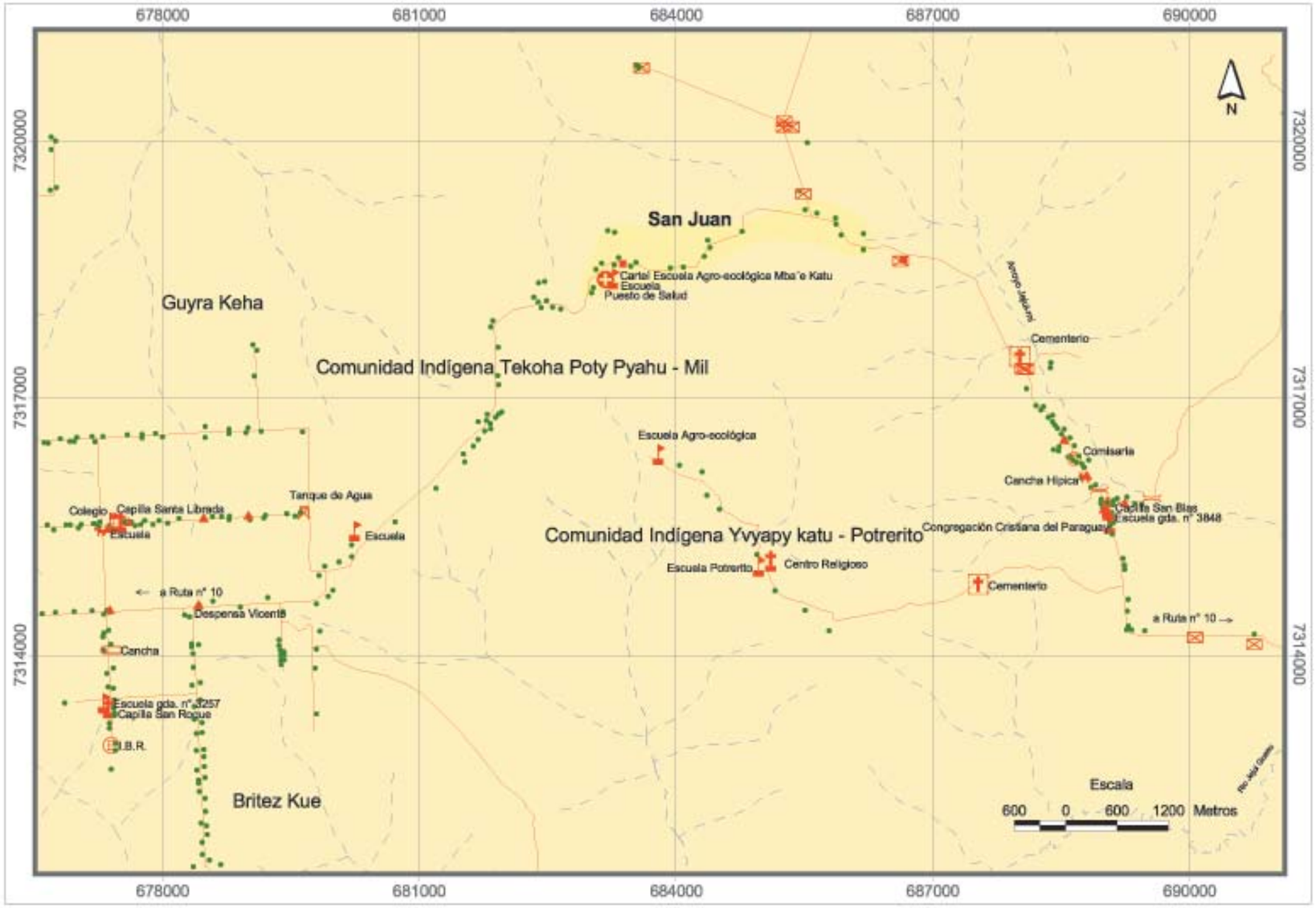

Ubicación en el País

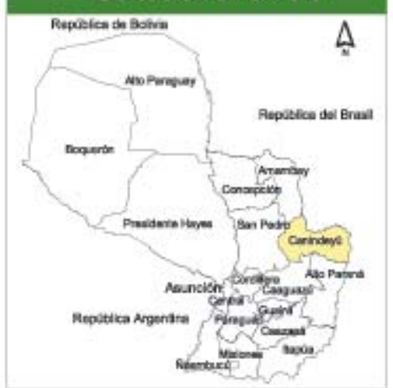

Ubicación en el Departamento



Ubicación en el Distrito

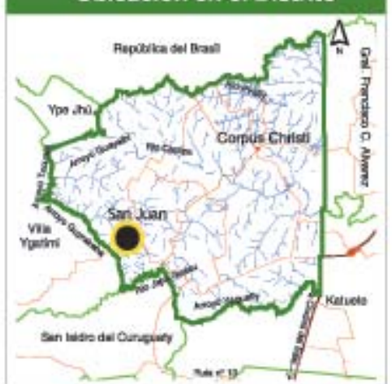

Referencias

- Viviendas
- Escuela
- Iglesia
- Puesto de Salud
- Comercio y Servicio
- Cooperativa
- Cementerio
- Cancha de fútbol
- Antena
- Tanque de Agua
- Portón
- Puente
- Otras Referencias
- Hidrografía
- Vías asfaltadas
- Vías no asfaltadas
- Área aproximada de la Comunidad

Comunidad Tatu Kue

Localización Geográfica

Departamento:	Canindeyú
Distrito:	Corpus Christi
Área:	Rural

Distancias

De la Capital Departamental (Salto del Guairá):	109 Kilómetros
De la Cabecera Distrital (Corpus Christi):	67 Kilómetros

Identificación Cultural - Jurídica

Familia Lingüística:	Guaraní
Etnia:	Avá Guaraní (100,0%)
Lengua Hablada:	Avá-Guaraní (95,8%), Guaraní (4,2%)
Personería Jurídica:	Sí tiene
Sítuación de la Tierra:	Sin tierra propia (en trámite)

Condición Sociodemográfica

Población según grupos de edad

	Total	0-4	5-14	15-29	30-64	65 y más
Ambos Sexos	135	37	38	34	23	3
Varones	77	26	20	17	13	1
Mujeres	58	11	18	17	10	2

Total de Viviendas:	24
Tipo de Viviendas Particulares:	Rancho (100,0%)
Promedio de Habitantes por Vivienda:	5,6
Promedio de Años de Estudio:	2,4
Con Partida de Nacimiento:	48,1%
Con Cédula de Identidad:	11,9%

Actividades Económicas

Caza y Pesca:	Sí realiza	Armadillo, Peces, Lagarto, Aves silvestres, Coatí, Otros
Recolección:	Sí realiza	Cogollo de palma, Coco, Jata'í, Jakarati'á, Guembé, Otros
Artesanía:	Sí realiza	Karaguatá, Hoja de palma, Takuara, Guembepí, Pluma, Otros
Población Económicamente Activa:		24 personas
Tasa de Actividad:		33,8%
Ocupación Principal:		Peón agropecuario (50,0%), Agricultor (41,7%)
Tipos de Cultivos por Vivienda:		Maíz (87,5%), Mandioca (87,5%), Poroto (83,3%), Sandía (83,3%), Maní (79,2%)

Servicios

Local Escolar (Escuela/Colegio):	Sí tiene
Centro o Puesto de Salud:	Sí tiene
Tipos de Luz en la Vivienda:	Fogón (66,7%), Lampium, vela, candil (29,2%), Lámpara (kerosene, gas) (4,2%)
Tipos de Agua en la Vivienda:	Pozo sin Bomba (54,2%), Tajamar, naciente (45,8%)

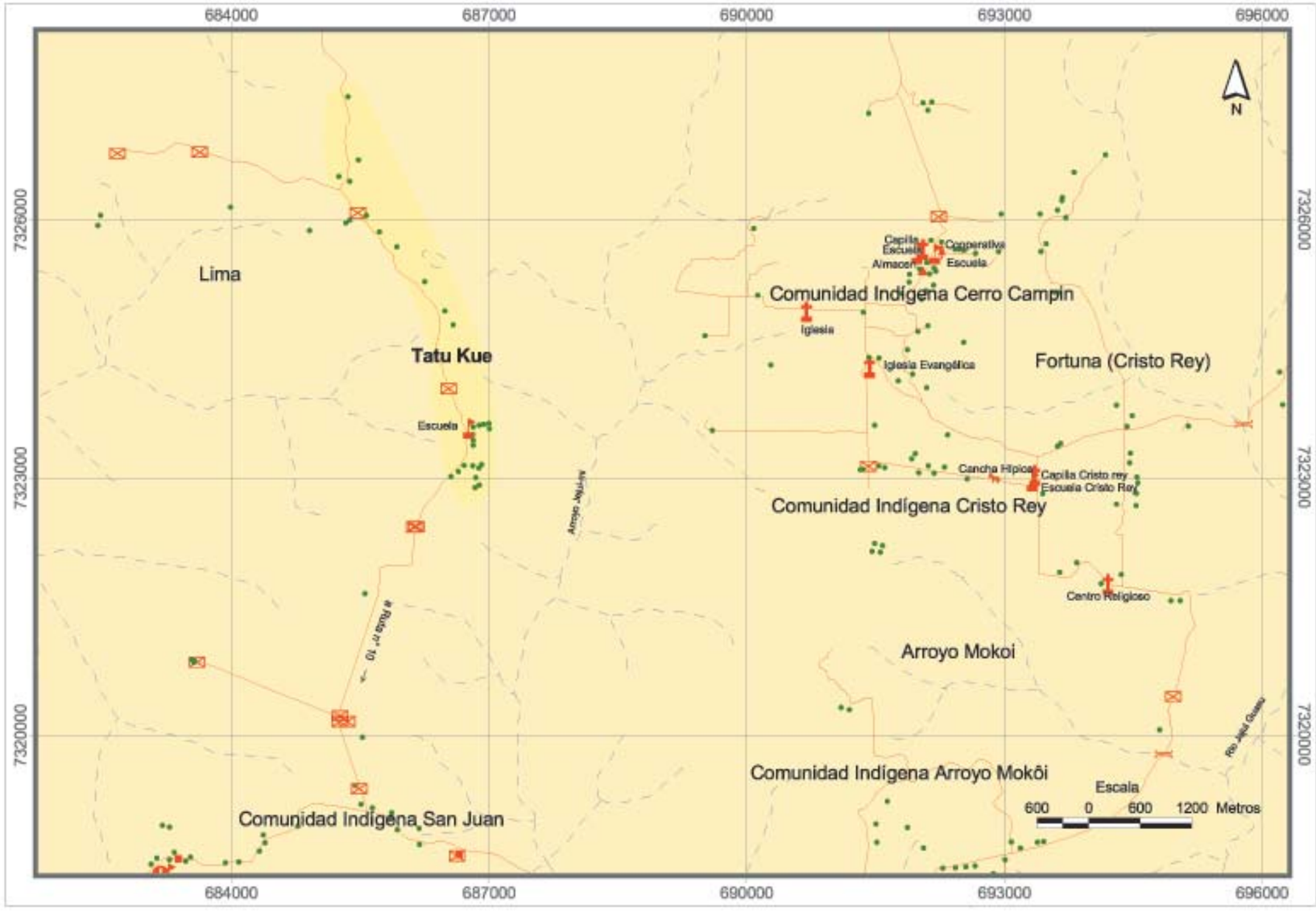

Ubicación en el País



Ubicación en el Departamento



Ubicación en el Distrito



Referencias

- Viviendas
- Escuela
- Iglesia
- Puesto de Salud
- Comercio y Servicio
- Cooperativa
- Cementerio
- Cancha de fútbol
- Antena
- Tanque de Agua
- Portón
- Puente
- Otras Referencias
- Hidrografía
- Vías asfaltadas
- Vías no asfaltadas
- Área aproximada de la Comunidad

Comunidad Ynambu Ygua

Localización Geográfica

Departamento:	Canindeyú
Distrito:	Corpus Christi
Área:	Rural

Distancias

De la Capital Departamental (Salto del Guairá):	92 Kilómetros
De la Cabecera Distrital (Corpus Christi):	2 Kilómetros

Identificación Cultural - Jurídica

Familia Lingüística:	Guaraní
Etnia:	Avá-Guaraní (100,0%)
Lengua Hablada:	Avá-Guaraní (100,0%)
Personería Jurídica:	Sí tiene
Situación de la Tierra:	Con tierra propia

Condición Sociodemográfica

Población según grupos de edad

	Total	0-4	5-14	15-29	30-64	65 y más
Ambos Sexos	63	8	29	9	16	1
Varones	32	4	17	1	9	1
Mujeres	31	4	12	8	7	0

Total de Viviendas:	13
Tipo de Viviendas Particulares:	Rancho (92,3%), Casa (7,7%)
Promedio de Habitantes por Vivienda:	4,8
Promedio de Años de Estudio:	2,4
Con Partida de Nacimiento:	77,8%
Con Cédula de Identidad:	34,9%

Actividades Económicas

Caza y Pesca:	Sí realiza	Conejillo, Conejo, Lagarto, Tapir
Recolección:	No realiza	-
Artesanía:	Sí realiza	Lana, Hoja de palma, Barro
Población Económicamente Activa:		12 personas
Tasa de Actividad:		30,8%
Ocupación Principal:		Agricultor (81,8%), Peón agropecuario (9,1%), Personal doméstico (9,1%)
Tipos de Cultivos por Vivienda:		Maíz (100,0%), Mandioca (100,0%), Poroto (84,6%), Arroz (84,6%), Maní (69,2%)

Servicios

Local Escolar (Escuela/Colegio):	Sí tiene
Centro o Puesto de Salud:	Sí tiene
Tipos de Luz en la Vivienda:	Lampium, vela, candil (100,0%)
Tipos de Agua en la Vivienda:	Tajamar, naciente (53,8%), Pozo sin Bomba (46,2%)

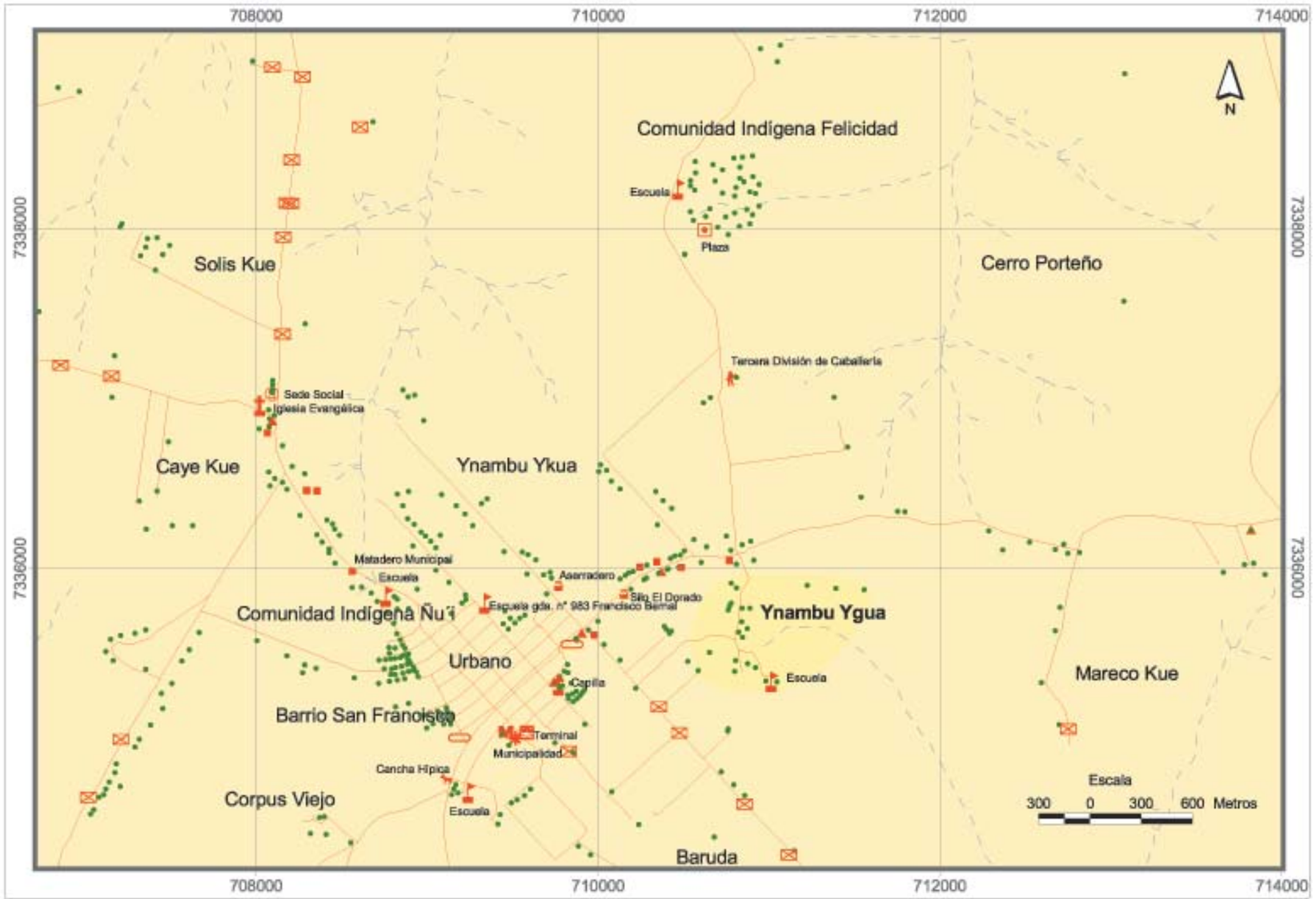

Ubicación en el País

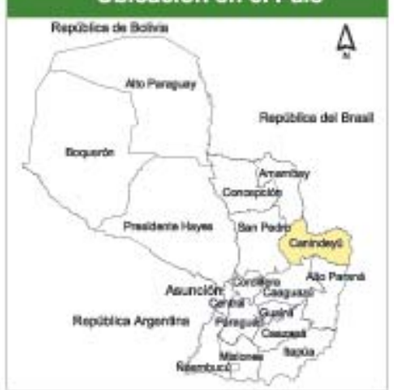

Ubicación en el Departamento

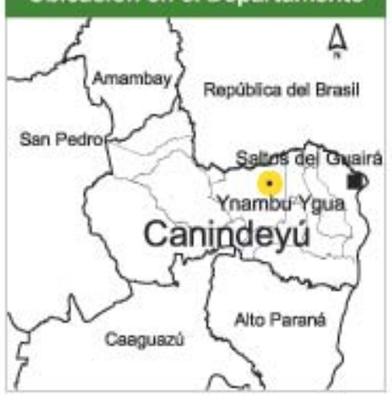

Ubicación en el Distrito



Referencias

- Viviendas
- Escuela
- Iglesia
- Puesto de Salud
- Comercio y Servicio
- Cooperativa
- Cementerio
- Cancha de fútbol
- Antena
- Tanque de Agua
- Portón
- Puente
- Otras Referencias
- Hidrografía
- Vías asfaltadas
- Vías no asfaltadas
- Área aproximada de la Comunidad

Comunidad Yvyapy Katu - Potrerito

Localización Geográfica

Departamento:	Canindeyú
Distrito:	Corpus Christi
Área:	Rural

Distancias

De la Capital Departamental (Salto del Guairá):	101 Kilómetros
De la Cabecera Distrital (Corpus Christi):	59 Kilómetros

Identificación Cultural - Jurídica

Familia Lingüística:	Guaraní
Etnia:	Avá-Guaraní (96,9%) No Indígena (3,1%)
Lengua Hablada:	Guaraní (90,0%), Avá-Guaraní (10,0%)
Personería Jurídica:	Sí tiene
Sítuación de la Tierra:	Sin tierra propia (en trámite)

Condición Sociodemográfica

Población según grupos de edad

	Total	0-4	5-14	15-29	30-64	65 y más
Ambos Sexos	64	14	18	15	16	1
Varones	36	10	9	9	7	1
Mujeres	28	4	9	6	9	0

Total de Viviendas:	10
Tipo de Viviendas Particulares:	Rancho (100,0%)
Promedio de Habitantes por Vivienda:	6,4
Promedio de Años de Estudio:	3,1
Con Partida de Nacimiento:	53,1%
Con Cédula de Identidad:	34,4%

Actividades Económicas

Caza y Pesca:	Sí realiza	Armadillo, Cerdo silvestre, Peces, Lagarto, Aves silvestres, Otros
Recolección:	Sí realiza	Coco, Jata'í, Jakarati'á, Miel silvestre, Guavirá, Otros
Artesanía:	No realiza	-

Población Económicamente Activa:	24 personas
Tasa de Actividad:	61,5%
Ocupación Principal:	Agricultor (70,8%), Peón agropecuario (20,8%)
Tipos de Cultivos por Vivienda:	Maíz (90,0%), Mandioca (90,0%), Arroz (70,0%), Poroto (60,0%), Habilla (50,0%)

Servicios

Local Escolar (Escuela/Colegio):	Sí tiene
Centro o Puesto de Salud:	No tiene
Tipos de Luz en la Vivienda:	Lampium, vela, candil (90,0%) Lámpara (Kerosene, gas)(10,0%)
Tipos de Agua en la Vivienda:	Tajamar, naciente (50,0%), Pozo sin Bomba (50,0%)

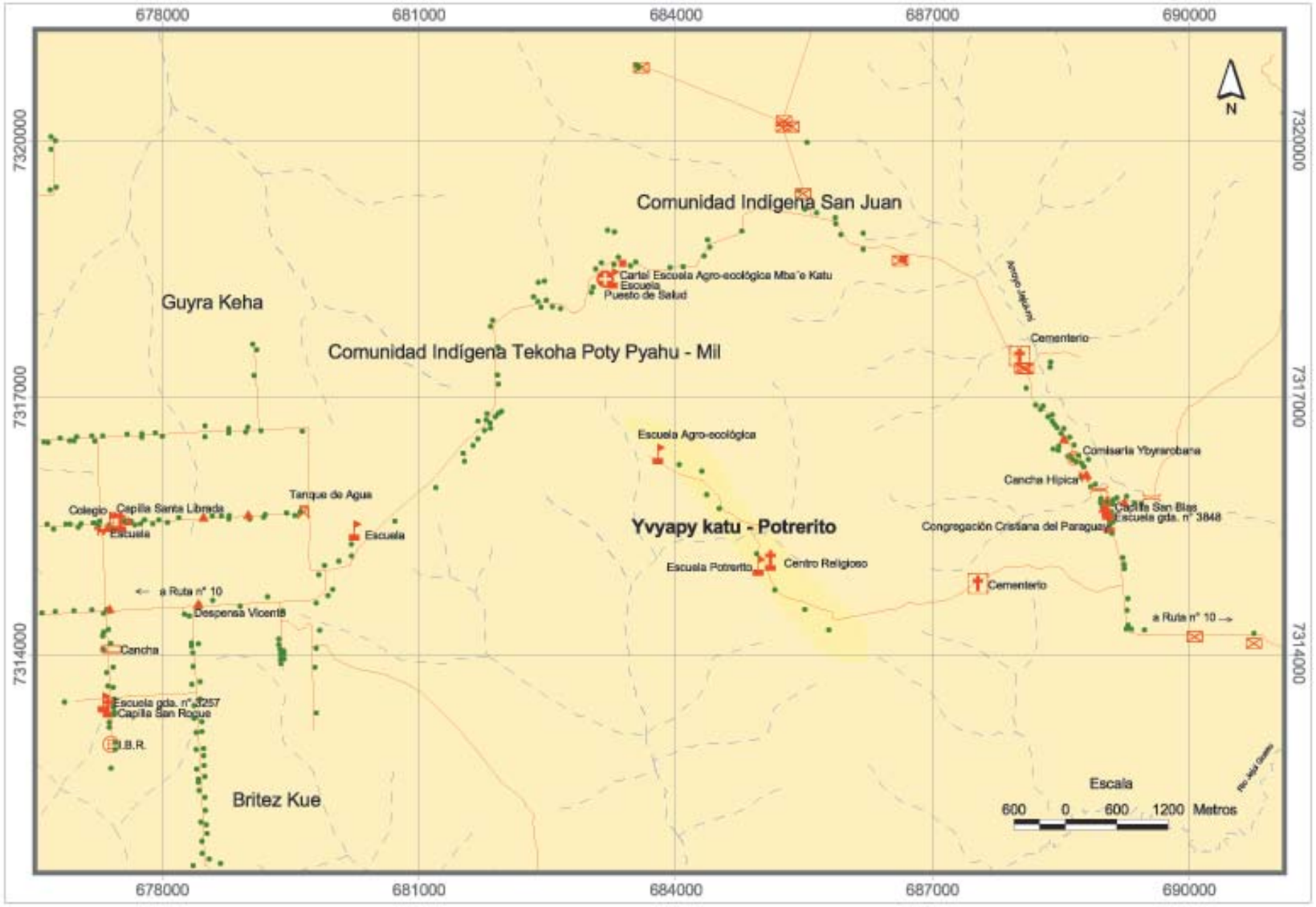

Ubicación en el País



Ubicación en el Departamento

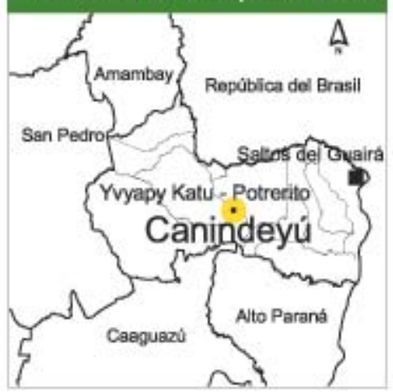

Ubicación en el Distrito

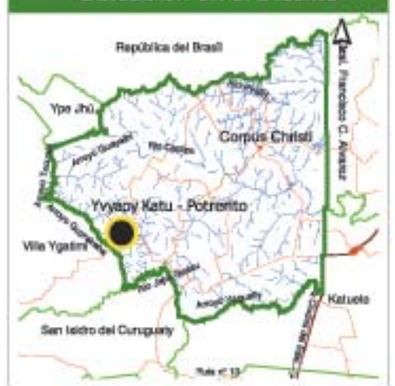

Referencias

- Viviendas
- Escuela
- Iglesia
- Puesto de Salud
- Comercio y Servicio
- Cooperativa
- Cementerio
- Cancha de fútbol
- Antena
- Tanque de Agua
- Portón
- Puente
- Otras Referencias
- Hidrografía
- Vías asfaltadas
- Vías no asfaltadas
- Área aproximada de la Comunidad

Comunidad Cerro Verde - Cruce Yvyrarovana

Localización Geográfica

Departamento:	Canindeyú
Distrito:	Corpus Christi
Área:	Rural

Distancias

De la Capital Departamental (Salto del Guairá):	86 Kilómetros
De la Cabecera Distrital (Corpus Christi):	44 Kilómetros

Identificación Cultural - Jurídica

Familia Lingüística:	Guaraní
Etnia:	Avá-Guaraní (69,0%), No Indígena (31,0%)
Lengua Hablada:	Guaraní (75,0%), Avá-Guaraní (25,0%)
Personería Jurídica:	Sí tiene
Situación de la Tierra:	Sin tierra propia (en trámite)

Condición Sociodemográfica

Población según grupos de edad

	Total	0-4	5-14	15-29	30-64	65 y más
Ambos Sexos	84	19	25	26	14	0
Varones	41	9	12	12	8	0
Mujeres	43	10	13	14	6	0

Total de Viviendas:	12
Tipo de Viviendas Particulares:	Rancho (50,0%), Casa (25,0%), Temporal (25,0%)
Promedio de Habitantes por Vivienda:	7,0%
Promedio de Años de Estudio:	2,9
Con Partida de Nacimiento:	70,2%
Con Cédula de Identidad:	56,0%

Actividades Económicas

Caza y Pesca:	Sí realiza	Armadillo, Conejo, Peces, Aves silvestres, Venado, Otros
Recolección:	Sí realiza	Coco, Miel silvestre, Guavirá, Pakurí
Artesanía:	Sí realiza	Karaguatá, Takuara, Guembepí, Madera, Barro, Otros
Población Económicamente Activa:		28 personas
Tasa de Actividad:		57,1%
Ocupación Principal:		Agricultor (69,2%), Vendedor ambulante (7,7%), Trabajador Forestal (3,8%), Albañil (3,8%), Personal doméstico (3,8%)
Tipos de Cultivos por Vivienda:		Mandioca (83,3%), Poroto (83,3%), Maíz (66,7%), Sandía (58,3%), Batata (50,0%)

Servicios

Local Escolar (Escuela/Colegio):	Sí tiene
Centro o Puesto de Salud:	Sí tiene
Tipos de Luz en la Vivienda:	Lampium, vela, candil (66,7%), Lámpara (Kerosene, gas) (25,0%), Luz Eléctrica (8,3%)
Tipos de Agua en la Vivienda:	Pozo sin Bomba (66,7%), Tajamar, naciente (33,3%)

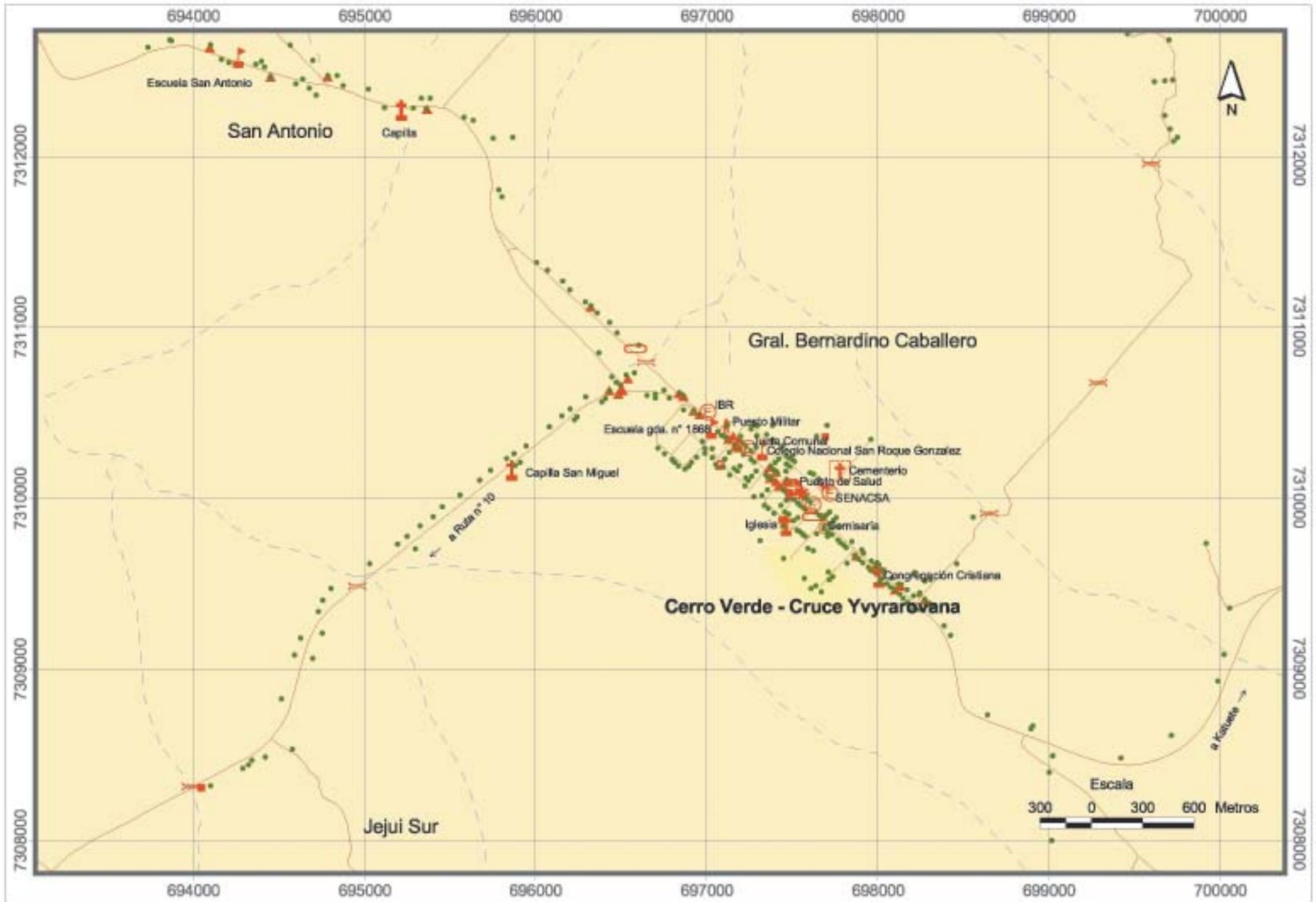

Ubicación en el País

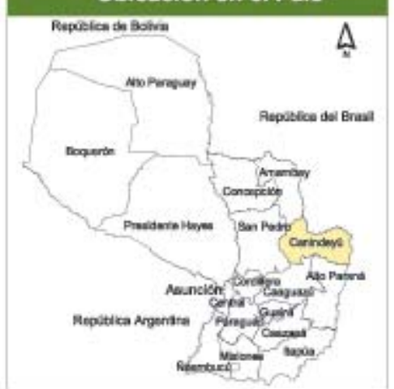

Ubicación en el Departamento

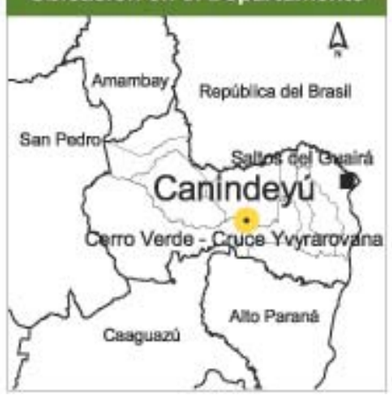

Ubicación en el Distrito

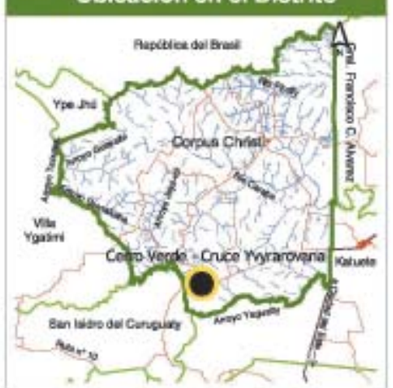

Referencias

- Viviendas
- Escuela
- Iglesia
- Puesto de Salud
- Comercio y Servicio
- Cooperativa
- Cementerio
- Cancha de fútbol
- Antena
- Tanque de Agua
- Portón
- Puente
- Otras Referencias
- Hidrografía
- Vías asfaltadas
- Vías no asfaltadas
- Área aproximada de la Comunidad

Comunidad Cristo Rey

Localización Geográfica

Departamento:	Canindeyú
Distrito:	Corpus Christi
Área:	Rural

Distancias

De la Capital Departamental (Salto del Guairá):	110 Kilómetros
De la Cabecera Distrital (Corpus Christi):	24 Kilómetros

Identificación Cultural - Jurídica

Familia Lingüística:	Guaraní
Etnia:	Avá-Guaraní (95,8%), No Indígena (4,2%)
Lengua Hablada:	Guaraní (60,0%), Avá-Guaraní (40,0%)
Personería Jurídica:	No tiene
Sítuación de la Tierra:	Sin tierra propia (sin trámite)

Condición Sociodemográfica

Población según grupos de edad

	Total	0-4	5-14	15-29	30-64	65 y más
Ambos Sexos	24	4	7	8	4	1
Varones	9	2	2	2	2	1
Mujeres	15	2	5	6	2	0

Total de Viviendas:	5
Tipo de Viviendas Particulares:	Rancho (80,0%), Casa (20,0%)
Promedio de Habitantes por Vivienda:	4,8
Promedio de Años de Estudio:	2,4
Con Partida de Nacimiento:	66,7%
Con Cédula de Identidad:	41,7%

Actividades Económicas

Caza y Pesca:	No realiza	-
Recolección:	No realiza	-
Artesanía:	No realiza	-
Población Económicamente Activa:		13 personas
Tasa de Actividad:		86,7%
Ocupación Principal:		Agricultor (76,9%), Peón agropecuario (7,7%), Personal doméstico (7,7%)
Tipos de Cultivos por Vivienda:		Maíz (80,0%), Mandioca (80,0%), Poroto (80,0%), Habilla (80,0%), Arroz (60,0%)

Servicios

Local Escolar (Escuela/Colegio):	Sí tiene
Centro o Puesto de Salud:	No tiene
Tipos de Luz en la Vivienda:	Lampium, vela, candil (40,0%), Lámpara (Kerosene, gas) (40,0%), Luz Eléctrica (20,0%)
Tipos de Agua en la Vivienda:	Pozo sin Bomba (60,0%), Pozo con Bomba (20,0%), Tajamar, naciente (20,0%)

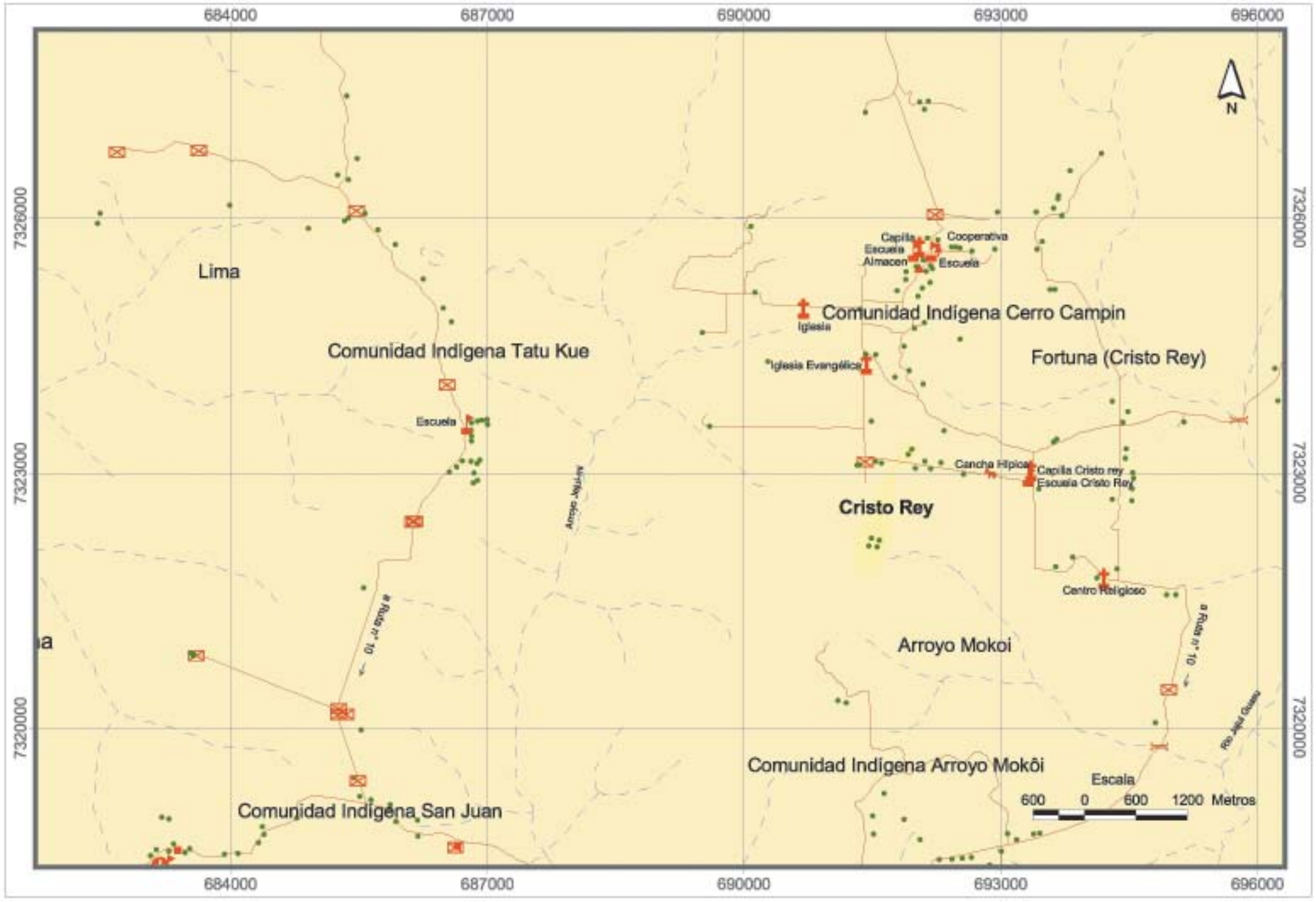

Ubicación en el País



Ubicación en el Departamento



Ubicación en el Distrito

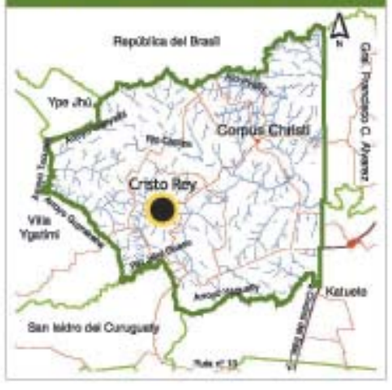

Referencias

- Viviendas
- Escuela
- Iglesia
- Puesto de Salud
- Comercio y Servicio
- Cooperativa
- Cementerio
- Cancha de fútbol
- Antena
- Tanque de Agua
- Portón
- Puente
- Otras Referencias
- Hidrografía
- Vías asfaltadas
- Vías no asfaltadas
- Área aproximada de la Comunidad

Comunidad Paso Jovái

Localización Geográfica

Departamento:	Canindeyú
Distrito:	Corpus Christi
Área:	Rural

Distancias

De la Capital Departamental (Salto del Guairá):	136 Kilómetros
De la Cabecera Distrital (Corpus Christi):	94 Kilómetros

Identificación Cultural - Jurídica

Familia Lingüística:	Guaraní
Etnia:	Avá-Guaraní (100,0%)
Lengua Hablada:	Avá-Guaraní (80,0%), Guaraní (20,0%)
Personería Jurídica:	No tiene
Situación de la Tierra:	Sin tierra propia (en trámite)

Condición Sociodemográfica

Población según grupos de edad

	Total	0-4	5-14	15-29	30-64	65 y más
Ambos Sexos	20	2	7	5	5	1
Varones	11	1	4	3	2	1
Mujeres	9	1	3	2	3	0

Total de Viviendas:	5
Tipo de Viviendas Particulares:	Rancho (100,0%)
Promedio de Habitantes por Vivienda:	4,0
Promedio de Años de Estudio:	0,6
Con Partida de Nacimiento:	15,0%
Con Cédula de Identidad:	10,0%

Actividades Económicas

Caza y Pesca:	Sí realiza	Carpincho, Armadillo, Peces, Aves silvestres, Venado
Recolección:	Sí realiza	Coco, Jata'í, Guavirá
Artesanía:	Sí realiza	Takuapí, Madera
Población Económicamente Activa:		6 personas
Tasa de Actividad:		46,2%
Ocupación Principal:		Agricultor (100,0%)
Tipos de Cultivos por Vivienda:		Maíz (100,0%), Mandioca (100,0%), Poroto (100,0%), Arroz (80,0%), Banana (80,0%)

Servicios

Local Escolar (Escuela/Colegio):	No tiene
Centro o Puesto de Salud:	No tiene
Tipos de Luz en la Vivienda:	Lampium, vela, candil (100,0%)
Tipos de Agua en la Vivienda:	Tajamar, naciente (100,0%)

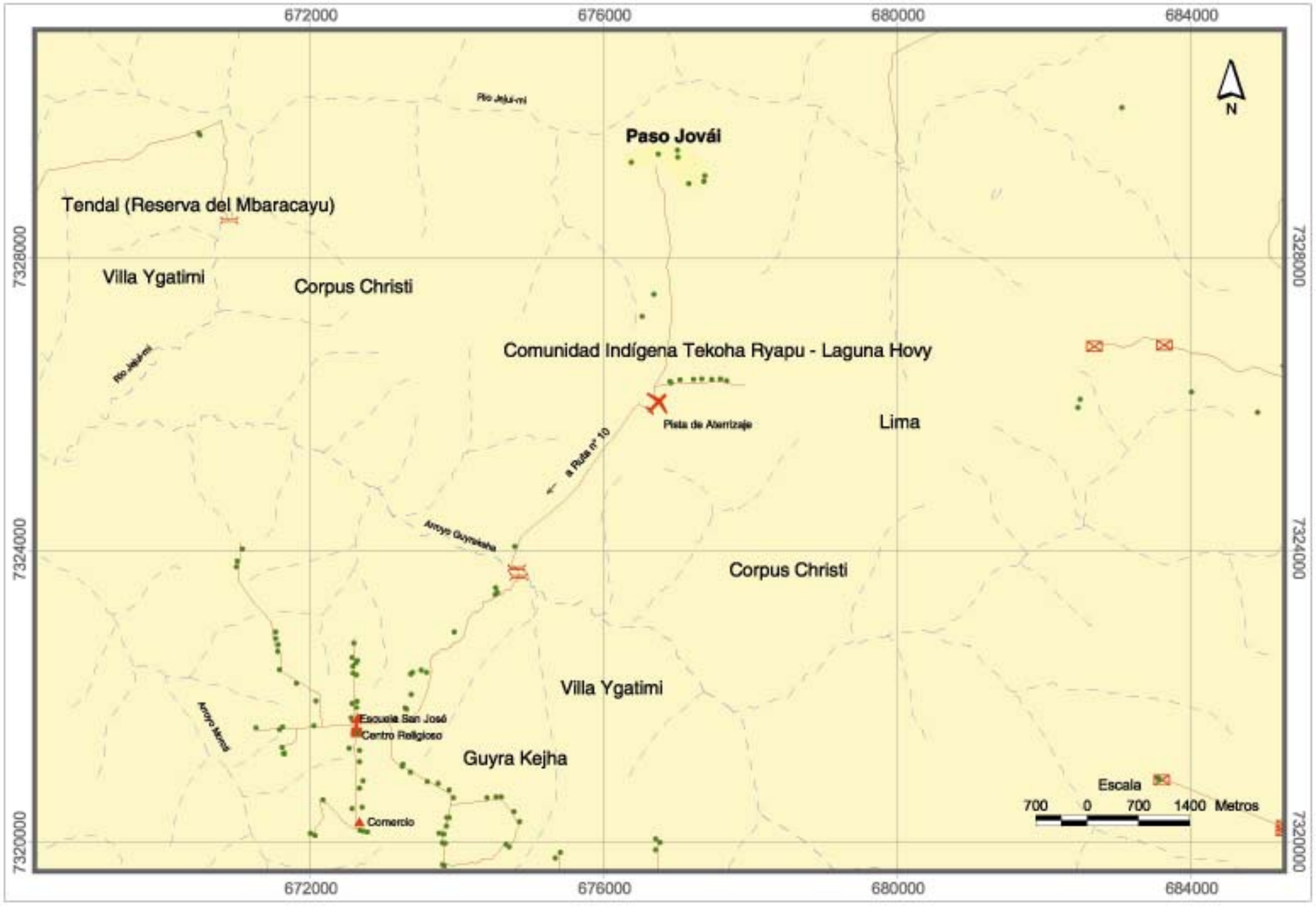

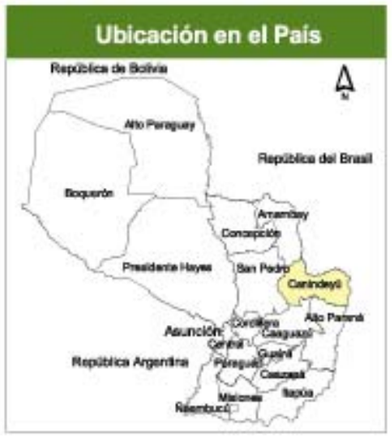



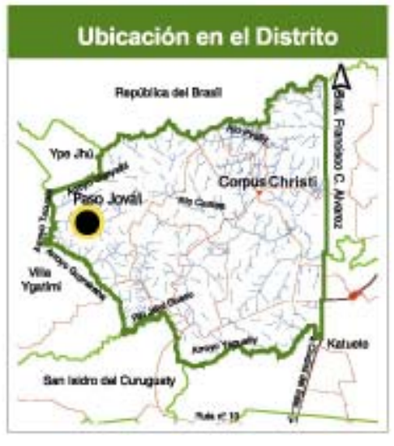



Comunidad Tekoha Ryapu-Laguna Hovy

Localización Geográfica

Departamento:	Canindeyú
Distrito:	Corpus Christi
Área:	Rural

Distancias

De la Capital Departamental (Salto del Guairá):	134 Kilómetros
De la Cabecera Distrital (Corpus Christi):	92 Kilómetros

Identificación Cultural - Jurídica

Familia Lingüística:	Guaraní
Etnia:	Avá-Guaraní (100,0%)
Lengua Hablada:	Avá-Guaraní (50,0%), Guaraní (50,0%)
Personería Jurídica:	Sí tiene
Sítuación de la Tierra:	Con tierra propia

Condición Sociodemográfica

Población según grupos de edad

	Total	0-4	5-14	15-29	30-64	65 y más
Ambos Sexos	28	8	6	9	5	0
Varones	17	5	4	4	4	0
Mujeres	11	3	2	5	1	0

Total de Viviendas:	9
Tipo de Viviendas Particulares:	Rancho (88,9%), Casa (11,1%)
Promedio de Habitantes por Vivienda:	3,5
Promedio de Años de Estudio:	1,0
Con Partida de Nacimiento:	3,6%
Con Cédula de Identidad:	0,0%

Actividades Económicas

Caza y Pesca:	Sí realiza	Armadillo, Cerdo silvestre, Peces, Aves silvestres, Venado, Otros
Recolección:	Sí realiza	Coco, Jata'í, Ñangapiry, Jakarati'á, Guembé, Otros
Artesanía:	Sí realiza	Karaguatá, Takuapí, Guembepí, Madera
Población Económicamente Activa:		8 personas
Tasa de Actividad:		53,3%
Ocupación Principal:		Agricultor (87,5%), Peón agropecuario (12,5%)
Tipos de Cultivos por Vivienda:		Maíz (88,9%), Mandioca (88,9%), Poroto (88,9%), Arroz (88,9%), Banana (66,7%)

Servicios

Local Escolar (Escuela/Colegio):	No tiene
Centro o Puesto de Salud:	No tiene
Tipos de Luz en la Vivienda:	Lampium, vela, candil (100,0%)
Tipos de Agua en la Vivienda:	Tajamar, naciente (100,0%)

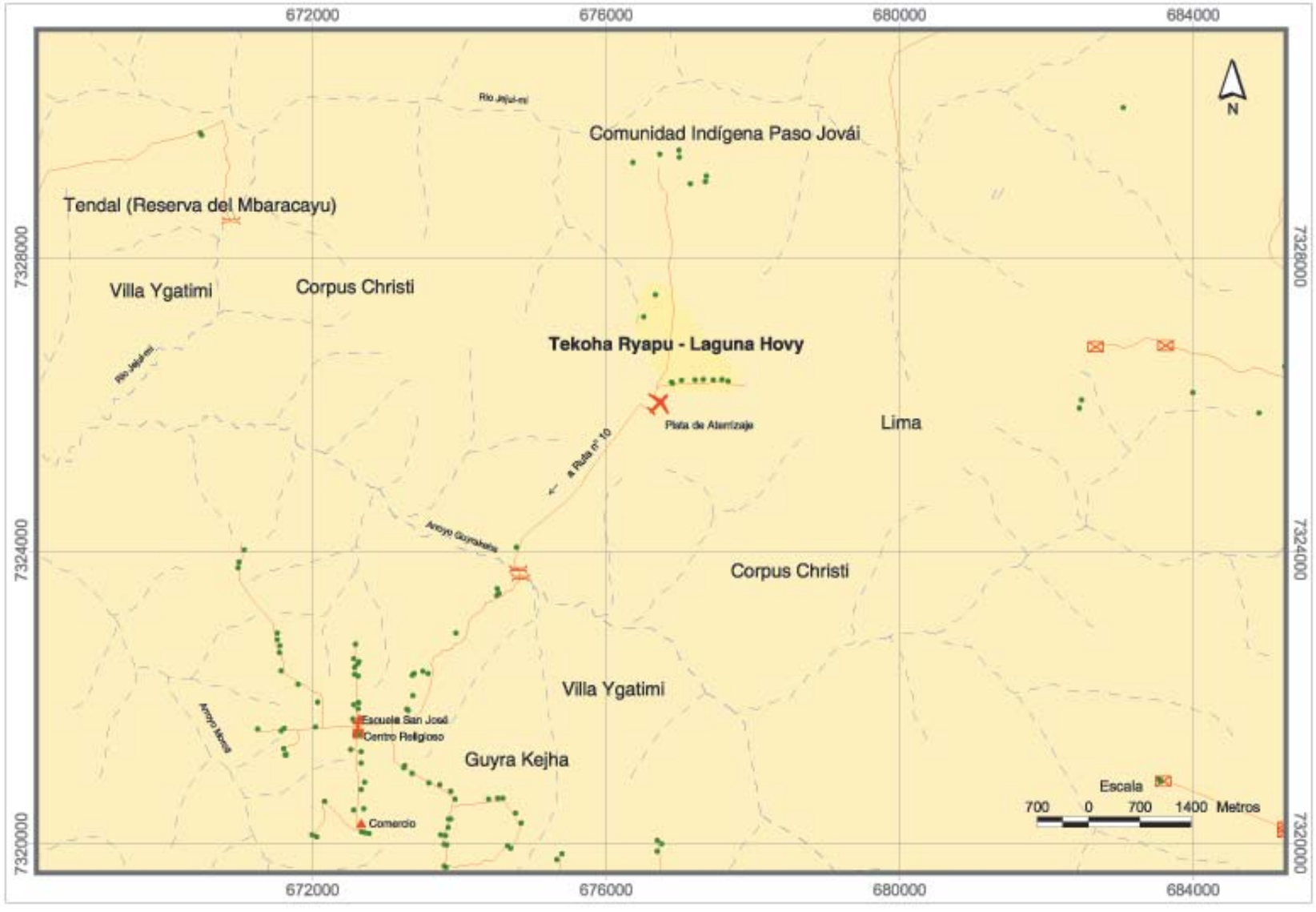

Ubicación en el País



Ubicación en el Departamento



Ubicación en el Distrito



Referencias

- Viviendas
- Escuela
- Iglesia
- Puesto de Salud
- Comercio y Servicio
- Cooperativa
- Cementerio
- Cancha de fútbol
- Antena
- Tanque de Agua
- Portón
- Puente
- Otras Referencias
- Hidrografía
- Vías asfaltadas
- Vías no asfaltadas
- Área aproximada de la Comunidad

Comunidad 1º de Marzo

Localización Geográfica

Departamento:	Canindeyú
Distrito:	San Isidro del Curuguaty
Área:	Rural

Distancias

De la Capital Departamental (Salto del Guairá):	194 Kilómetros
De la Cabecera Distrital (San Isidro del Curuguaty):	22 Kilómetros

Identificación Cultural - Jurídica

Familia Lingüística:	Guaraní
Etnia:	Avá-Guaraní (97,3%), No Indígena (2,7%)
Lengua Hablada:	Guaraní (96,2%), Avá-Guaraní(3,8%)
Personería Jurídica:	Sí tiene
Sítuación de la Tierra:	Con tierra propia

Condición Sociodemográfica

Población según grupos de edad

	Total	0-4	5-14	15-29	30-64	65 y más
Ambos Sexos	150	42	44	33	29	2
Varones	78	23	21	14	18	2
Mujeres	72	19	23	19	11	0

Total de Viviendas:	28
Tipo de Viviendas Particulares:	Rancho (89,3%), Casa (7,1%), Galpón (3,6%)
Promedio de Habitantes por Vivienda:	5,8
Promedio de Años de Estudio:	3,2
Con Partida de Nacimiento:	80,0%
Con Cédula de Identidad:	44,0%

Actividades Económicas

Caza y Pesca:	Sí realiza	Armadillo, Peces, Aves silvestres, Coatí, Mono
Recolección:	Sí realiza	Coco, Jakarati'á, Miel silvestre, Guavirá, Guavijú, Otros
Artesanía:	Sí realiza	Karaguatá, Guembepí, Madera
Población Económicamente Activa:		70 personas
Tasa de Actividad:		83,3%
Ocupación Principal:		Agricultor (94,2%), Peón agropecuario (1,4%)
Tipos de Cultivos por Vivienda:		Mandioca (78,6%), Maíz (75,0%), Poroto (64,3%), Habilla (50,0%), Maní (28,6%)

Servicios

Local Escolar (Escuela/Colegio):	Sí tiene
Centro o Puesto de Salud:	Sí tiene
Tipos de Luz en la Vivienda:	Lampium, vela, candil (73,1%), Fogón (19,2%), Lampara (kerosene, gas) (7,7%)
Tipos de Agua en la Vivienda:	Pozo sin Bomba (69,2%) , Tajamar, naciente (30,8%)



Ubicación en el País



Ubicación en el Departamento



Ubicación en el Distrito



Referencias

- Viviendas
- Escuela
- Iglesia
- Puesto de Salud
- Comercio y Servicio
- Cooperativa
- Cementerio
- Cancha de fútbol
- Antena
- Tanque de Agua
- Portón
- Puente
- Otras Referencias
- Hidrografía
- Vías asfaltadas
- Vías no asfaltadas
- Área aproximada de la Comunidad

Comunidad Aguae

Localización Geográfica

Departamento:	Canindeyú
Distrito:	San Isidro del Curuguaty
Área:	Rural

Distancias

De la Capital Departamental (Salto del Guairá):	148 Kilómetros
De la Cabecera Distrital (San Isidro del Curuguaty):	29 Kilómetros

Identificación Cultural - Jurídica

Familia Lingüística:	Guaraní
Etnia:	Avá-Guaraní (100,0%)
Lengua Hablada:	Avá-Guaraní (92,5%), Guaraní (7,5%)
Personería Jurídica:	Sí tiene
Sítuación de la Tierra:	Con tierra propia

Condición Sociodemográfica

Población según grupos de edad

	Total	0-4	5-14	15-29	30-64	65 y más
Ambos Sexos	212	51	69	47	40	5
Varones	108	29	33	23	21	2
Mujeres	104	22	36	24	19	3

Total de Viviendas:	48
Tipo de Viviendas Particulares:	Rancho (79,2%), Casa (16,7%) Galpón (2,1%), Otros (2,1%)
Promedio de Habitantes por Vivienda:	5,3
Promedio de Años de Estudio:	1,9
Con Partida de Nacimiento:	54,2%
Con Cédula de Identidad:	16,5%

Actividades Económicas

Caza y Pesca:	Sí realiza	Carpincho, Armadillo, Cerdo silvestre, Conejillo, Conejo, Otros
Recolección:	Sí realiza	Cogollo de palma, Coco, Jata'í, Ñangapiry, Jakarati'á, Otros
Artesanía:	Sí realiza	Karaguatá,Takuapí, Pluma, Madera

Población Económicamente Activa:	65 personas
Tasa de Actividad:	54,2%
Ocupación Principal:	Agricultor (81,3%), Peón agropecuario (12,5%), Albañil (4,7%)
Tipos de Cultivos por Vivienda:	Maíz (75,0%), Mandioca (75,0%), Poroto (75,0%), Sandía (66,7%), Banana (54,2%)

Servicios

Local Escolar (Escuela/Colegio):	Sí tiene
Centro o Puesto de Salud:	No tiene
Tipos de Luz en la Vivienda:	Lampium, vela, candil (77,5%), Lampara (kerosene,gas) (22,5%)
Tipos de Agua en la Vivienda:	Tajamar, naciente (70,0%), Pozo sin Bomba (30,0%)

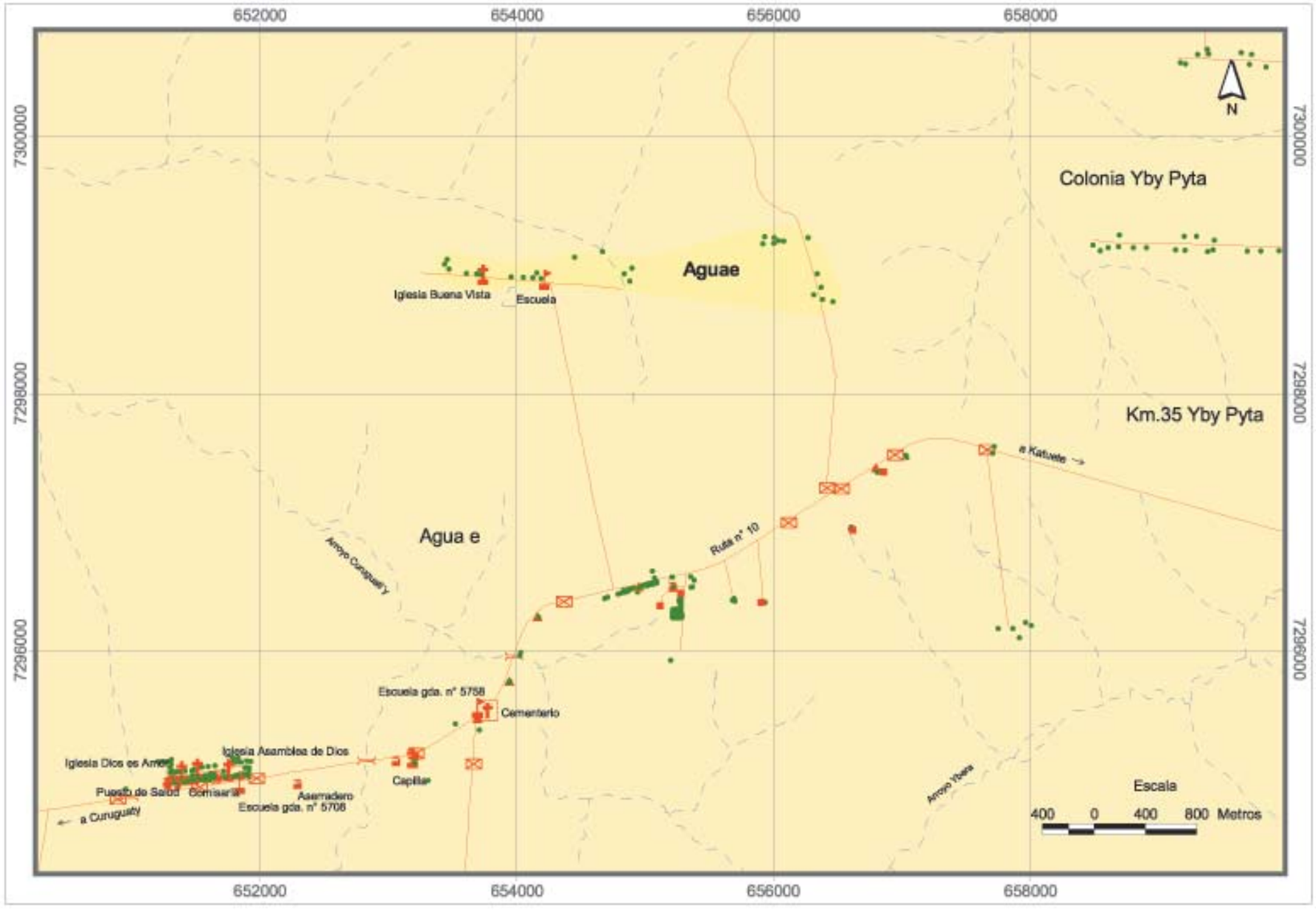

Ubicación en el País



Ubicación en el Departamento



Ubicación en el Distrito



Referencias

- Viviendas
- Escuela
- Iglesia
- Puesto de Salud
- Comercio y Servicio
- Cooperativa
- Cementerio
- Cancha de fútbol
- Antena
- Tanque de Agua
- Portón
- Puente
- Otras Referencias
- Hidrografía
- Vías asfaltadas
- Vías no asfaltadas
- Área aproximada de la Comunidad

Comunidad Arroyo Piro'y

Localización Geográfica

Departamento:	Canindeyú
Distrito:	San Isidro del Curuguaty
Área:	Rural

Distancias

De la Capital Departamental (Salto del Guairá):	188 Kilómetros
De la Cabecera Distrital (San Isidro del Curuguaty):	16 Kilómetros

Identificación Cultural - Jurídica

Familia Lingüística:	Guaraní
Etnia:	Avá-Guaraní (100,0%)
Lengua Hablada:	Guaraní (54,5%), Avá-Guaraní (45,5%)
Personería Jurídica:	Sí tiene
Sítuación de la Tierra:	Sin tierra propia (en trámite)

Condición Sociodemográfica

Población según grupos de edad

	Total	0-4	5-14	15-29	30-64	65 y más
Ambos Sexos	71	20	18	18	14	1
Varones	35	11	8	8	8	0
Mujeres	36	9	10	10	6	1

Total de Viviendas:	12
Tipo de Viviendas Particulares:	Rancho (83,3%), Casa (8,3%), Temporal (8,3%)
Promedio de Habitantes por Vivienda:	6,5
Promedio de Años de Estudio:	2,2
Con Partida de Nacimiento:	85,9%
Con Cédula de Identidad:	39,4%

Actividades Económicas

Caza y Pesca:	Sí realiza	Armadillo, Cerdo silvestre, Conejillo, Peces, Coatí, Otros
Recolección:	Sí realiza	Coco, Jata'í, Ñangapiry, Jakarati'á, Guembé, Otros
Artesanía:	Sí realiza	Algodón, Karaguatá, Tacuara, Takuapí, Guembepí, Otros
Población Económicamente Activa:		29 personas
Tasa de Actividad:		74,4%
Ocupación Principal:		Agricultor (100,0%)
Tipos de Cultivos por Vivienda:		Mandioca (75,0%), Poroto (66,7%), Maíz (58,3%), Habilla (58,3%), Batata (58,3%)

Servicios

Local Escolar (Escuela/Colegio):	Sí tiene
Centro o Puesto de Salud:	No tiene
Tipos de Luz en la Vivienda:	Lampium, vela, candil (36,4%), Fogón (36,4%), Lámpara (Kerosene, gas) (27,3%)
Tipos de Agua en la Vivienda:	Pozo sin Bomba (63,6%), Tajamar, naciente (36,4%)

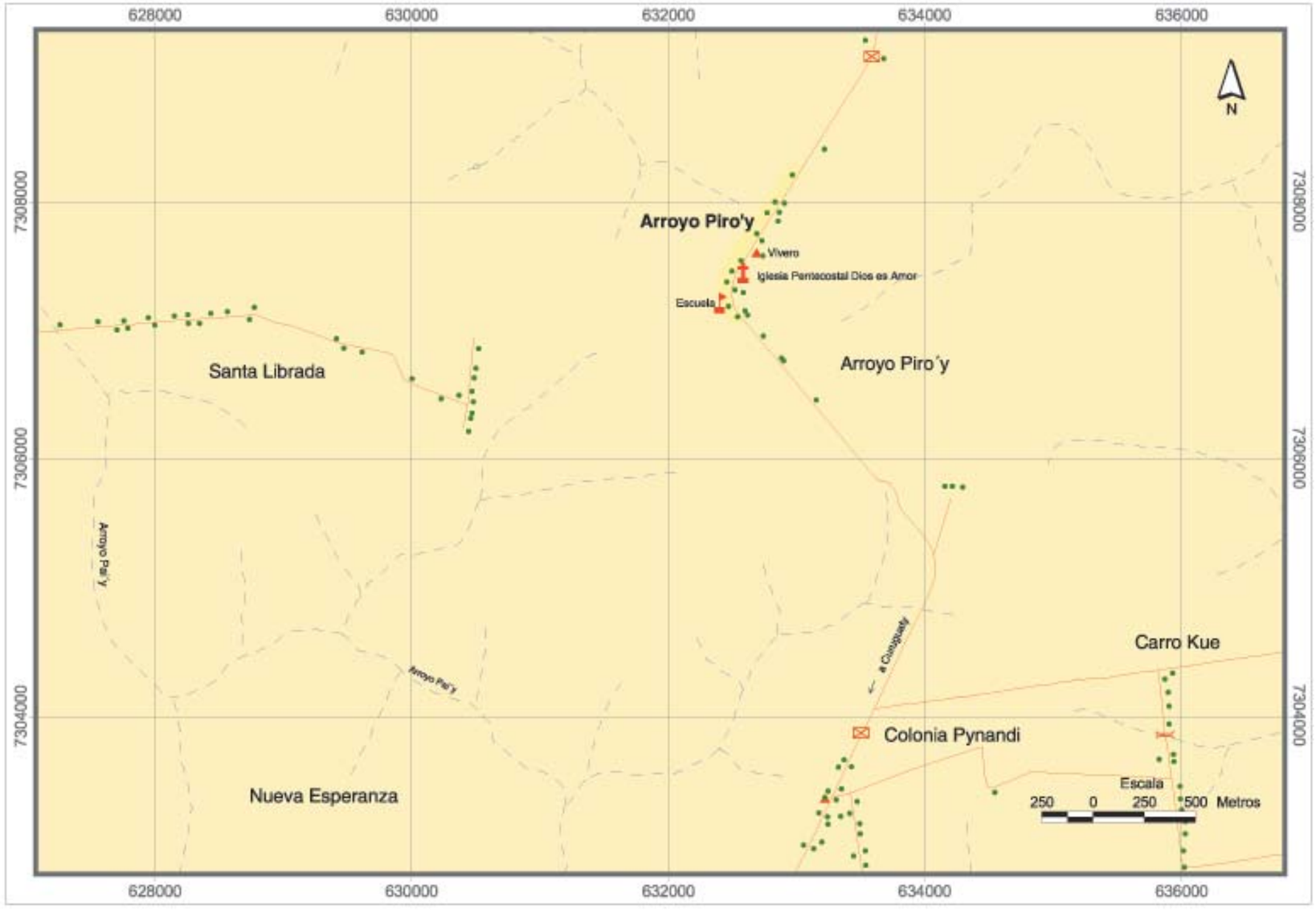

Ubicación en el País



Ubicación en el Departamento



Ubicación en el Distrito



Referencias

- Viviendas
- Escuela
- Iglesia
- Puesto de Salud
- Comercio y Servicio
- Cooperativa
- Cementerio
- Cancha de fútbol
- Antena
- Tanque de Agua
- Portón
- Puente
- Otras Referencias
- Hidrografía
- Vías asfaltadas
- Vías no asfaltadas
- Área aproximada de la Comunidad

Comunidad Fortuna

Localización Geográfica

Departamento:	Canindeyú
Distrito:	San Isidro del Curuguaty
Área:	Rural

Distancias

De la Capital Departamental (Salto del Guairá):	177 Kilómetros
De la Cabecera Distrital (San Isidro del Curuguaty):	5 Kilómetros

Identificación Cultural - Jurídica

Familia Lingüística:	Guaraní
Etnia:	Avá-Guaraní (98,1%), Páî Tavyterâ (0,7%), Guaraní Occidental (0,3%), Mbyá (0,3%),No Indígena (0,4%),
Lengua Hablada:	Guaraní (56,9%), Avá-Guaraní (43,1%)
Personería Jurídica:	Sí tiene
Sítuación de la Tierra:	Con tierra propia

Condición Sociodemográfica

Población según grupos de edad

	Total	0-4	5-14	15-29	30-64	65 y más
Ambos Sexos	1.172	242	388	310	213	19
Varones	581	120	196	143	106	16
Mujeres	591	122	192	167	107	3

Total de Viviendas:	263
Tipo de Viviendas Particulares:	Rancho (77,9%), Casa (20,2%), Galpón (0,8%), Otros (0,8%), Temporal (0,4%)
Promedio de Habitantes por Vivienda:	5,2
Promedio de Años de Estudio:	3,3
Con Partida de Nacimiento:	82,5%
Con Cédula de Identidad:	45,3%

Actividades Económicas

Caza y Pesca:	Sí realiza	Armadillo, Peces, Venado, Coatí
Recolección:	Sí realiza	Coco, Jata'í, Jakarati'á, Guembé, Miel silvestre, Otros
Artesanía:	Sí realiza	Karaguatá, Takuapí, Guembepí, Madera
Población Económicamente Activa:		394 personas
Tasa de Actividad:		55,0%
Ocupación Principal:		Agricultor (73,7%), Peón agropecuario (5,4%), Vendedor ambulante (3,9%), Artesano de la madera (2,3%), Limpiador de patio (2,1%),
Tipos de Cultivos por Vivienda:		Mandioca (70,3%), Maíz (68,1%), Poroto (61,6%), Sandía (32,3%), Batata (31,2%)

Servicios

Local Escolar (Escuela/Colegio):	Sí tiene
Centro o Puesto de Salud:	Sí tiene
Tipos de Luz en la Vivienda:	Lampium, vela, candil (60,9%), Fogón (14,2%), Lámpara (Kerosene, gas) (12,9%),Luz Eléctrica (12,0%)
Tipos de Agua en la Vivienda:	Pozo sin Bomba (63,6%), Tajamar, naciente (30,7%), Pozo con Bomba (5,3%), Aljibe (0,4%)

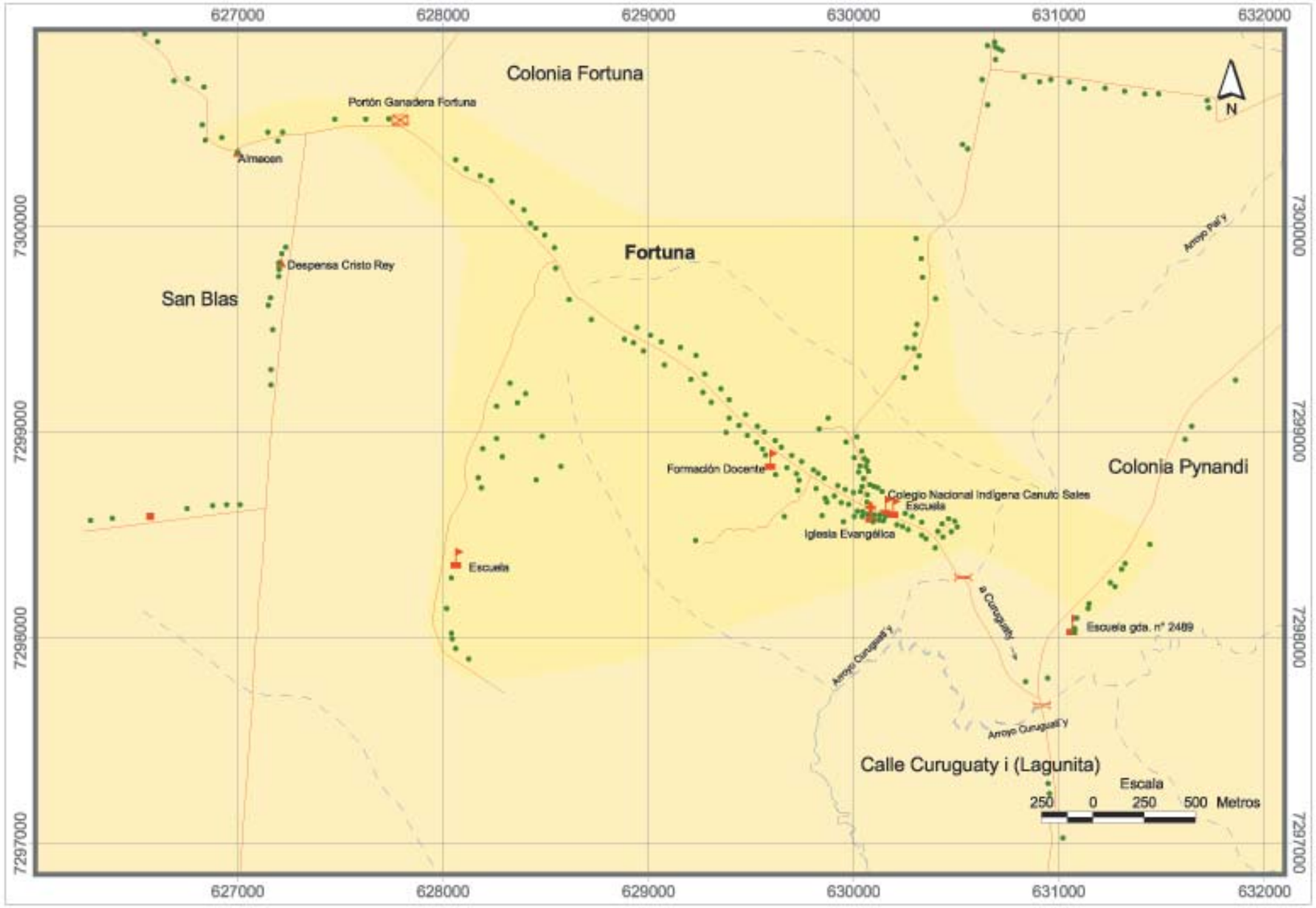

Ubicación en el País



Ubicación en el Departamento



Ubicación en el Distrito

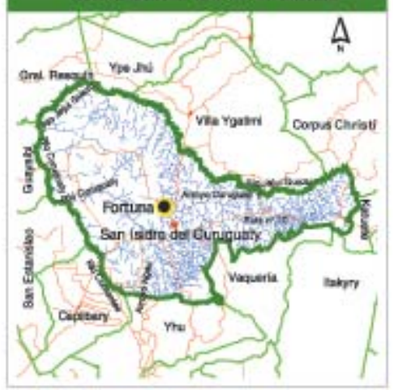

Referencias

- Viviendas
- Escuela
- Iglesia
- Puesto de Salud
- Comercio y Servicio
- Cooperativa
- Cementerio
- Cancha de fútbol
- Antena
- Tanque de Agua
- Portón
- Puente
- Otras Referencias
- Hidrografía
- Vías asfaltadas
- Vías no asfaltadas
- Área aproximada de la Comunidad

Comunidad Santa Ana

Localización Geográfica

Capital del País:	Asunción
Distrito:	Asunción
Área:	Urbana

Distancias

De la Capital del País:	(*) 0 Kilómetros
De la Cabecera Distrital (Asunción):	(*) 0 Kilómetros

Identificación Cultural - Jurídica

Familia Lingüística:	Guaraní
Etnia:	Avá-Guaraní (68,9%) Mbyá (31,1%)
Lengua Hablada:	Guaraní (93,8%) Mbyá (6,3%)
Personería Jurídica:	Sí tiene
Sítuación de la Tierra:	Sin tierra propia (en trámite)

Condición Sociodemográfica

Población según grupos de edad

	Total	0-4	5-14	15-29	30-64	65 y más
Ambos Sexos	90	20	31	26	11	2
Varones	47	11	16	13	7	0
Mujeres	43	9	15	13	4	2

Total de Viviendas:	19
Tipos de Viviendas Particulares:	Casa (52,6%) Rancho (5,3%) Temporal (42,1%)
Promedio de Habitantes por Vivienda:	5,6
Promedio de Años de Estudio:	2,6
Con Partida de Nacimiento:	83,3%
Con Cédula de Identidad:	51,1%

Actividades Económicas

Caza y Pesca:	No realiza	-
Recolección:	Sí realiza	Pakurí
Artesanía:	Sí realiza	Madera
Población Económicamente Activa:		32 personas
Tasa de Actividad:		62,7%
Ocupación Principal:		Artesano de la madera (48,4%), Albañil (9,7%), Recolector de basura (9,7%), Artesano de los tejidos, cuero y otros (6,5%), Personal doméstico (6,5%)
Tipos de Cultivos por Vivienda:		Poroto (5,3%)

Servicios

Local Escolar (Escuela/Colegio):	Sí tiene
Centro o Puesto de Salud:	Sí tiene
Tipo de Luz en la Vivienda:	Lampium, vela, candil (50,0%), Luz Eléctrica (50,0 %)
Tipo de Agua en la Vivienda:	CORPOSANA/SENASA (100,0%)

(*) Observación: Ubicado en la Capital del País



Ubicación en el País



Ubicación en la Capital



Ubicación en el Distrito



Referencias

- Viviendas
- Escuela
- Iglesia
- Puesto de Salud
- Comercio y Servicio
- Cooperativa
- Cementerio
- Cancha de fútbol
- Antena
- Tanque de Agua
- Portón
- Puente
- Otras Referencias
- Hidrografía
- Vías asfaltadas
- Vías no asfaltadas
- Área aproximada de la Comunidad

Comunidad Takuarita

Localización Geográfica

Departamento:	Concepción
Distrito:	Concepción
Área:	Rural

Distancias

De la Capital Departamental (Concepción):	170 Kilómetros
De la Cabecera Distrital (Concepción):	170 Kilómetros

Identificación Cultural - Jurídica

Familia Lingüística:	Guaraní
Etnia:	Avá-Guaraní (83,9%), Mbyá (10,3%) Páî Tavyterâ (5,8%)
Lengua Hablada:	Guaraní (100,0%)
Personería Jurídica:	Sí tiene
Situación de la Tierra:	Con tierra propia

Condición Sociodemográfica

Población según grupos de edad

	Total	0-4	5-14	15-29	30-64	65 y más
Ambos Sexos	155	30	44	41	34	6
Varones	84	16	25	23	18	2
Mujeres	71	14	19	18	16	4

Total de Viviendas:	27
Tipos de Viviendas Particulares:	Rancho (77,8%) Casa (11,1%) Galpón (11,1%)
Promedio de Habitantes por Vivienda:	6,5
Promedio de Años de Estudio:	0,5
Con Partida de Nacimiento:	2,6%
Con Cédula de Identidad:	2,6%

Actividades Económicas

Caza y Pesca:	Sí realiza	Carpincho, Armadillo, Venado, Coatí,Tapir, Otros
Recolección:	Sí realiza	Coco, Ñangapiry, Jakarati'á, Miel silvestre, Guavirá, Otros
Artesanía:	No realiza	-

Población Económicamente Activa:	48 personas
Tasa de Actividad:	46,6%
Ocupación Principal:	Agricultor (91,3%), Peón agropecuario (8,7%)
Tipos de Cultivos por Vivienda:	Mandioca (74,1%), Maíz (55,6%), Batata (40,7%), Poroto (33,3%), Zapallo (3,7%)

Servicios

Local Escolar (Escuela/Colegio):	Sí tiene
Centro o Puesto de Salud:	No tiene
Tipo de Luz en la Vivienda:	Lampium, vela, candil (100,0%)
Tipo de Agua en la Vivienda:	Pozo sin Bomba (62,5%), Tajamar, naciente (33,3%), Otros (4,2%)

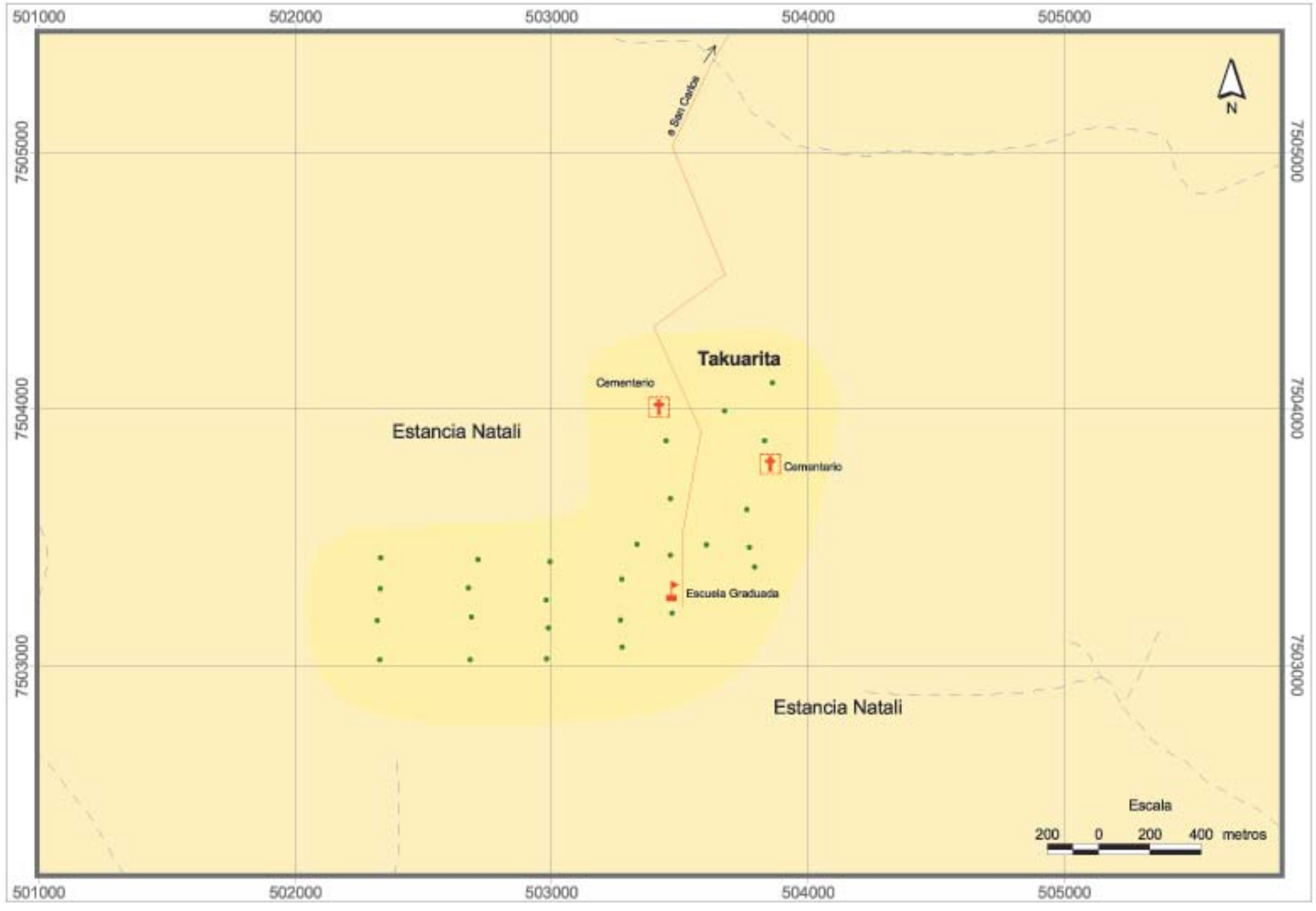

Ubicación en el País



Ubicación en el Departamento



Ubicación en el Distrito



Referencias

- Viviendas
- Escuela
- Iglesia
- Puesto de Salud
- Comercio y Servicio
- Cooperativa
- Cementerio
- Cancha de fútbol
- Antena
- Tanque de Agua
- Portón
- Puente
- Otras Referencias
- Hidrografía
- Vías asfaltadas
- Vías no asfaltadas
- Área aproximada de la Comunidad

Comunidad Ka'aty Mirî - San Francisco

Localización Geográfica

Departamento:	San Pedro
Distrito:	Capiibary
Área:	Rural

Distancias

De la Capital Departamental (San Pedro) :	225 Kilómetros
De la Cabecera Distrital (Capiibary) :	10 Kilómetros

Identificación Cultural - Jurídica

Familia Lingüística:	Guaraní
Etnia:	Avá-Guaraní (92,9%) Mbyá (7,1%)
Lengua Hablada:	Guaraní (100,0%)
Personería Jurídica:	Sí tiene
Situación de la Tierra:	Con tierra propia

Condición Sociodemográfica

Población según grupos de edad

	Total	0-4	5-14	15-29	30-64	65 y más
Ambos Sexos	42	11	12	10	9	0
Varones	21	5	5	6	5	0
Mujeres	21	6	7	4	4	0

Total de Viviendas:	12
Tipos de Viviendas Particulares:	Rancho (91,7) Casa (8,3%)
Promedio de Habitantes por Vivienda:	3,8
Promedio de Años de Estudio:	2,3
Con Partida de Nacimiento:	61,9%
Con Cédula de Identidad:	35,7%

Actividades Económicas

Caza y Pesca:	Sí realiza	Carpincho, Armadillo, Conejillo, Peces, Lagarto, Otros
Recolección:	Sí realiza	Coco, Ñangapiry, Miel silvestre, Guavirá
Artesanía:	Sí realiza	Pluma, Madera
Población Económicamente Activa:		12 personas
Tasa de Actividad:		50,0%
Ocupación Principal:		Agricultor (91,7%), Albañil (8,3%)
Tipos de Cultivos porVivienda:		Mandioca (97,1%), Maíz (83,3%), Poroto (83,3%), Habilla (66,7%), Sandía (50,0%)

Servicios

Local Escolar (Escuela/ Colegio):	Sí tiene
Centro o Puesto de Salud:	No tiene
Tipo de Luz en la Vivienda:	Lampium, candil, vela (63,6%), Lámpara (Kerosene, gas) (18,2%), Fogón (18,2%)
Tipo de Agua en la Vivienda:	Tajamar, naciente (45,5%), Pozo sin Bomba (45,5%), Pozo con Bomba (9,1%)

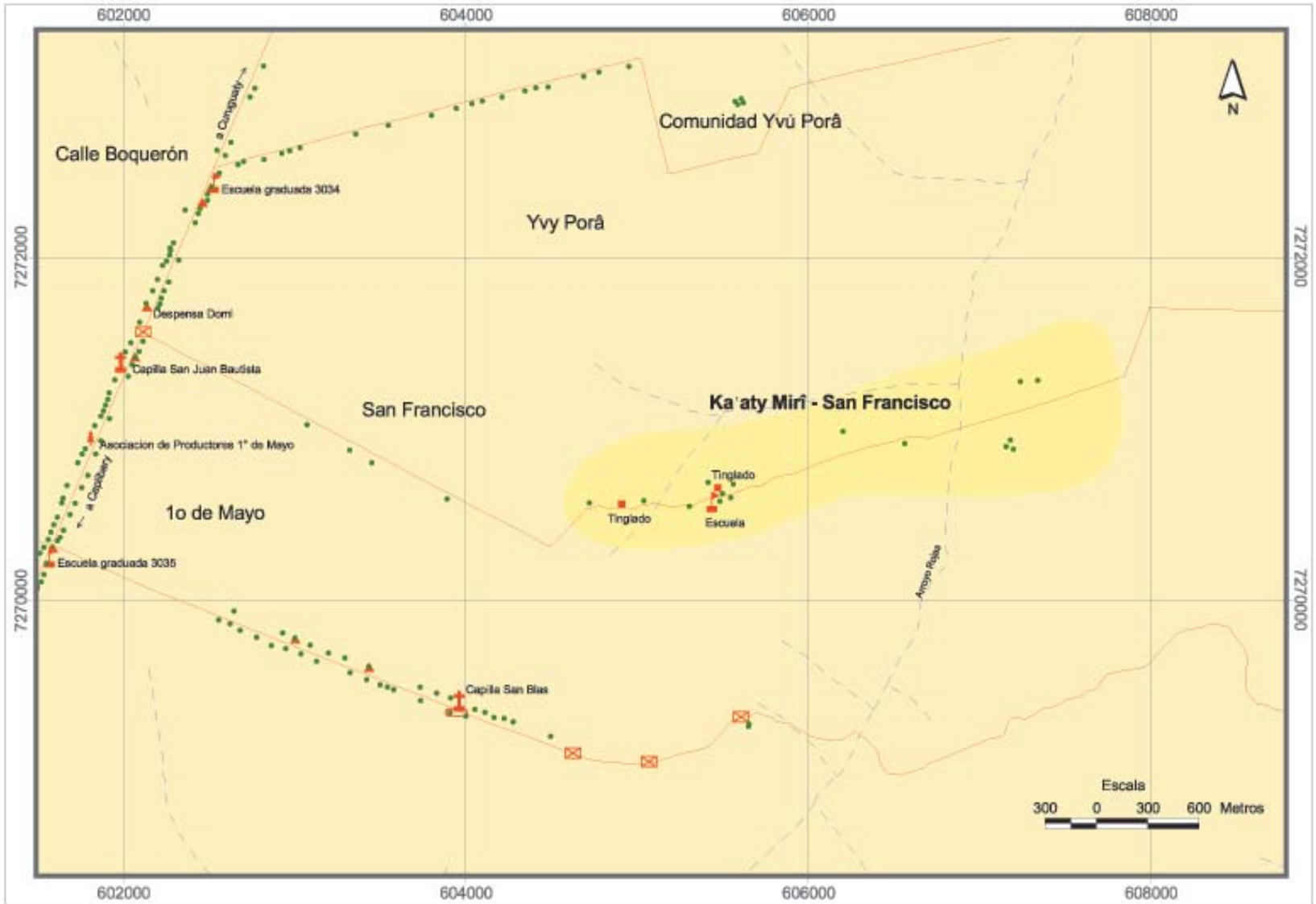

Ubicación en el País



Ubicación en el Departamento



Ubicación en el Distrito



Referencias

- Viviendas
- Escuela
- Iglesia
- Puesto de Salud
- Comercio y Servicio
- Cooperativa
- Cementerio
- Cancha de fútbol
- Antena
- Tanque de Agua
- Portón
- Puente
- Otras Referencias
- Hidrografía
- Vías asfaltadas
- Vías no asfaltadas
- Área aproximada de la Comunidad

Comunidad Okara Poty - Río Verde

Localización Geográfica

Departamento:	San Pedro
Distrito:	Capiibary
Área:	Rural

Distancias

De la Capital Departamental (San Pedro) :	230 Kilómetros
De la Cabecera Distrital (Capiibary) :	15 Kilómetros

Identificación Cultural - Jurídica

Familia Lingüística:	Guaraní
Etnia:	Avá-Guaraní (68,9%) Mbyá (31,1%)
Lengua Hablada:	Guaraní (100,0%)
Personería Jurídica:	Sí tiene
Situación de la Tierra:	Con tierra propia

Condición Sociodemográfica

Población según grupos de edad

	Total	0-4	5-14	15-29	30-64	65 y más
Ambos Sexos	45	11	15	13	6	0
Varones	28	8	10	7	3	0
Mujeres	17	3	5	6	3	0

Total de Viviendas:	10
Tipos de Viviendas Particulares:	Rancho (80,0%), Casa (20,0%)
Promedio de Habitantes por Vivienda:	5,0
Promedio de Años de Estudio:	2,5
Con Partida de Nacimiento:	91,1%
Con Cédula de Identidad:	24,4%

Actividades Económicas

Caza y Pesca:	Sí realiza	Carpincho, Armadillo, Conejillo, Conejo, Peces, Otros
Recolección:	Sí realiza	Cogollo de palma, Coco, Jata'í, Ñangapiry, Jakarati´a, Otros
Artesanía:	Sí realiza	Lana, Karaguatá, Hoja de palma, Takuapí, Guembepí, Otros
Población Económicamente Activa:		13 personas
Tasa de Actividad:		52,0%
Ocupación Principal:		Agricultor (84,6%), Peón agropecuario (7,7%)
Tipos de Cultivos por Vivienda:		Mandioca (90,0%), Maíz (60,0%), Poroto (50,0%), Sandía (30,0%), Habilla (30,0%)

Servicios

Local Escolar (Escuela/Colegio):	Sí tiene
Centro o Puesto de Salud:	No tiene
Tipo de Luz en la Vivienda:	Fogón (100,0%)
Tipo de Agua en la Vivienda:	Tajamar, naciente (88,9%), Pozo sin Bomba (11,1%)

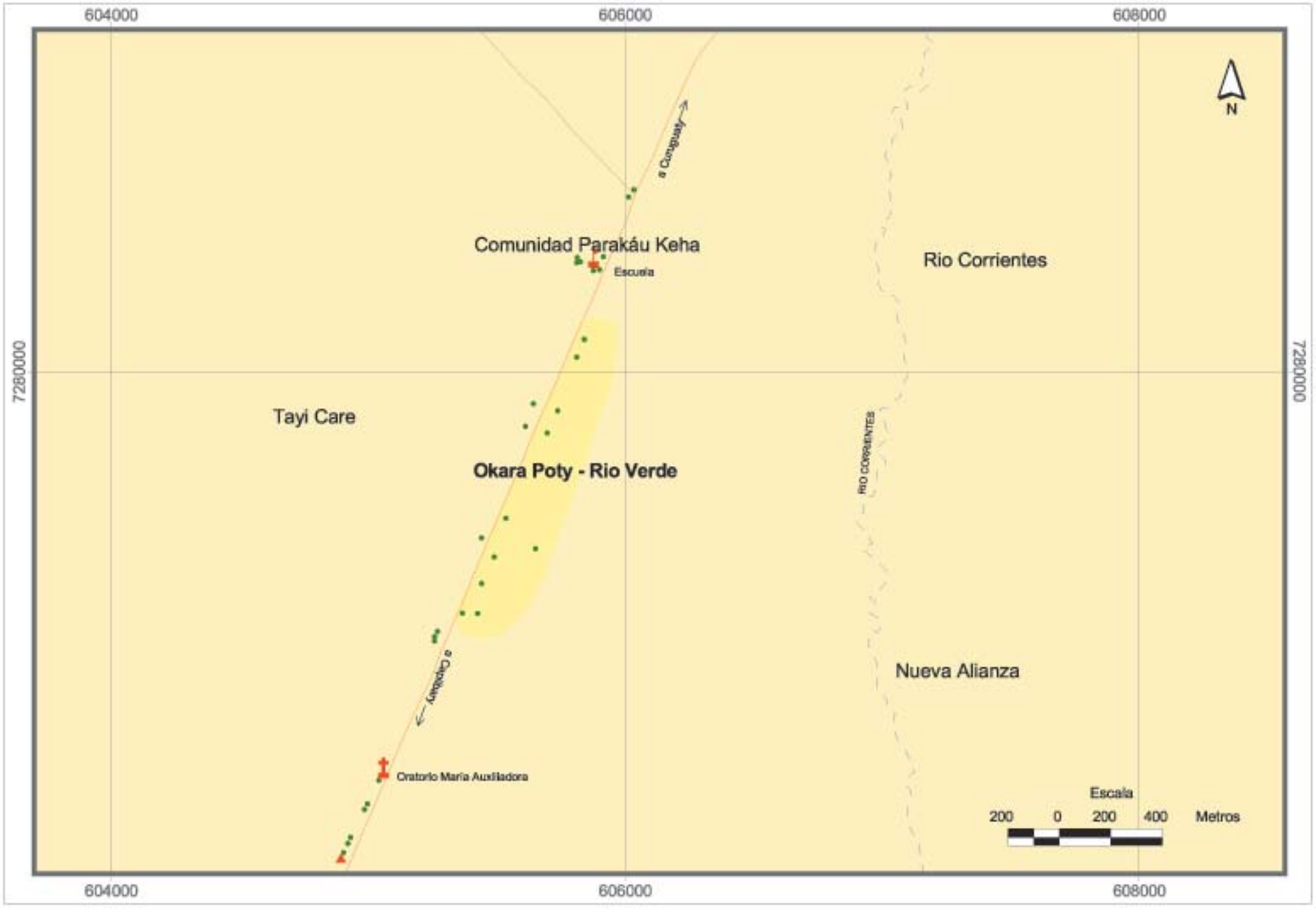





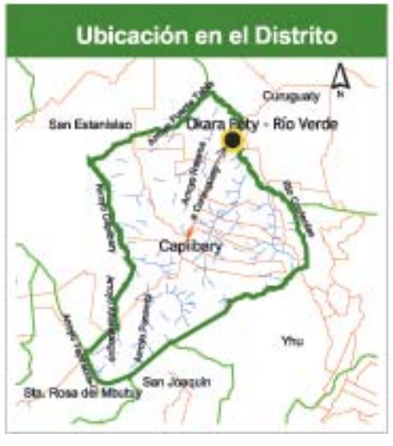



Comunidad Parakáu Keha

Localización Geográfica

Departamento:	San Pedro
Distrito:	Capiibary
Área:	Rural

Distancias

De la Capital Departamental (San Pedro) :	231 Kilómetros
De la Cabecera Distrital (Capiibary) :	16 Kilómetros

Identificación Cultural - Jurídica

Familia Lingüística:	Guaraní
Etnia:	Avá-Guaraní (100,0%)
Lengua Hablada:	Avá-Guaraní (80,0%), Guaraní (20,0%)
Personería Jurídica:	Sí tiene
Situación de la Tierra:	Con tierra propia

Condición Sociodemográfica

Población según grupos de edad

	Total	0-4	5-14	15-29	30-64	65 y más
Ambos Sexos	28	5	10	6	7	0
Varones	15	3	4	4	4	0
Mujeres	13	2	6	2	3	0

Total de Viviendas:	5
Tipos de Viviendas Particulares:	Rancho (100,0%)
Promedio de Habitantes por Vivienda:	5,6
Promedio de Años de Estudio:	3,0
Con Partida de Nacimiento:	92,9%
Con Cédula de Identidad:	17,9%

Actividades Económicas

Caza y Pesca:	Sí realiza	Carpincho, Armadillo, Cerdo silvestre, Conejillo, Peces
Recolección:	Sí realiza	Tuna, Coco, Jata'í, Ñangapiry, Jakarati'á, Otros
Artesanía:	Sí realiza	Karaguatá, Takuara, Takuapí, Guembepí, Barro, Otros
Población Económicamente Activa:		13 personas
Tasa de Actividad:		68,4%
Ocupación Principal:		Agricultor (100,0%)
Tipos de Cultivos por Vivienda:		Mandioca (100,0%) , Maíz (100,0%), Poroto (100,0%), Batata (100,0%), Banana (100,0%)

Servicios

Local Escolar (Escuela/Colegio):	Sí tiene
Centro o Puesto de Salud:	No tiene
Tipo de Luz en la Vivienda:	Lampium, vela, candil (100,0%)
Tipo de Agua en la Vivienda:	Pozo sin Bomba (100,0%)

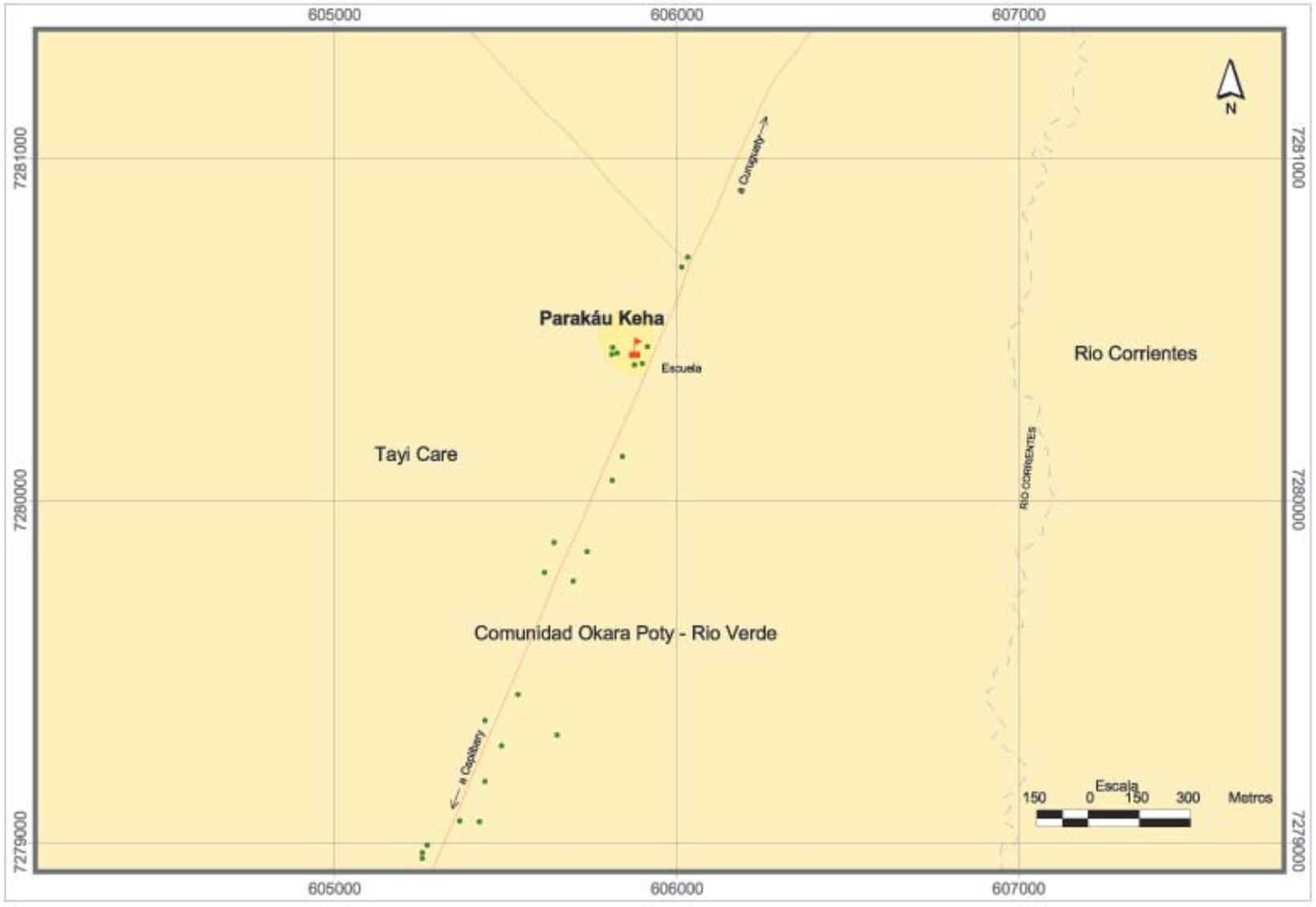

Ubicación en el País



Ubicación en el Departamento



Ubicación en el Distrito



Referencias

- Viviendas
- Escuela
- Iglesia
- Puesto de Salud
- Comercio y Servicio
- Cooperativa
- Cementerio
- Cancha de fútbol
- Antena
- Tanque de Agua
- Portón
- Puente
- Otras Referencias
- Hidrografía
- Vías asfaltadas
- Vías no asfaltadas
- Área aproximada de la Comunidad

Comunidad Yvu Porâ

Localización Geográfica

Departamento:	San Pedro
Distrito:	Capiibary
Área:	Rural

Distancias

De la Capital Departamental (San Pedro) :	226 Kilómetros
De la Cabecera Distrital (Capiibary) :	11 Kilómetros

Identificación Cultural - Jurídica

Familia Lingüística:	Guaraní
Etnia:	Avá-Guaraní (93,8%), Mbyá (6,3%)
Lengua Hablada:	Guaraní (100,0%)
Personería Jurídica:	Sí tiene
Situación de la Tierra:	Sin tierra propia (en trámite)

Condición Sociodemográfica

Población según grupos de edad

	Total	0-4	5-14	15-29	30-64	65 y más
Ambos Sexos	16	4	4	7	1	0
Varones	9	3	2	4	0	0
Mujeres	7	1	2	3	1	0

Total de Viviendas:	5
Tipos de Viviendas Particulares:	Rancho (80,0%), Casa (20,0%)
Promedio de Habitantes por Vivienda:	4,0
Promedio de Años de Estudio:	1,8
Con Partida de Nacimiento:	68,8%
Con Cédula de Identidad:	31,3%

Actividades Económicas

Caza y Pesca:	Sí realiza	Armadillo, Conejo, Peces, Lagarto, Aves silvestres, Otros
Recolección:	Sí realiza	Tuna, Coco, Jata'í, Ñangapiry, Jakarati'á, Otros
Artesanía:	Sí realiza	Karaguatá, Takuara, Takuapí, Guembepí, Pluma, Otros
Población Económicamente Activa:		4 personas
Tasa de Actividad:		50,0%
Ocupación Principal:		Agricultor (100,0%)
Tipos de Cultivos por Vivienda:		Mandioca (60,0%), Maíz (40,0%), Poroto (20,0%)

Servicios

Local Escolar (Escuela/Colegio):	No tiene
Centro o Puesto de Salud:	No tiene
Tipo de Luz en la Vivienda:	Lampium, vela, candil (75,0%), Fogón (25,0%)
Tipo de Agua en la Vivienda:	Tajamar, naciente (100,0%)

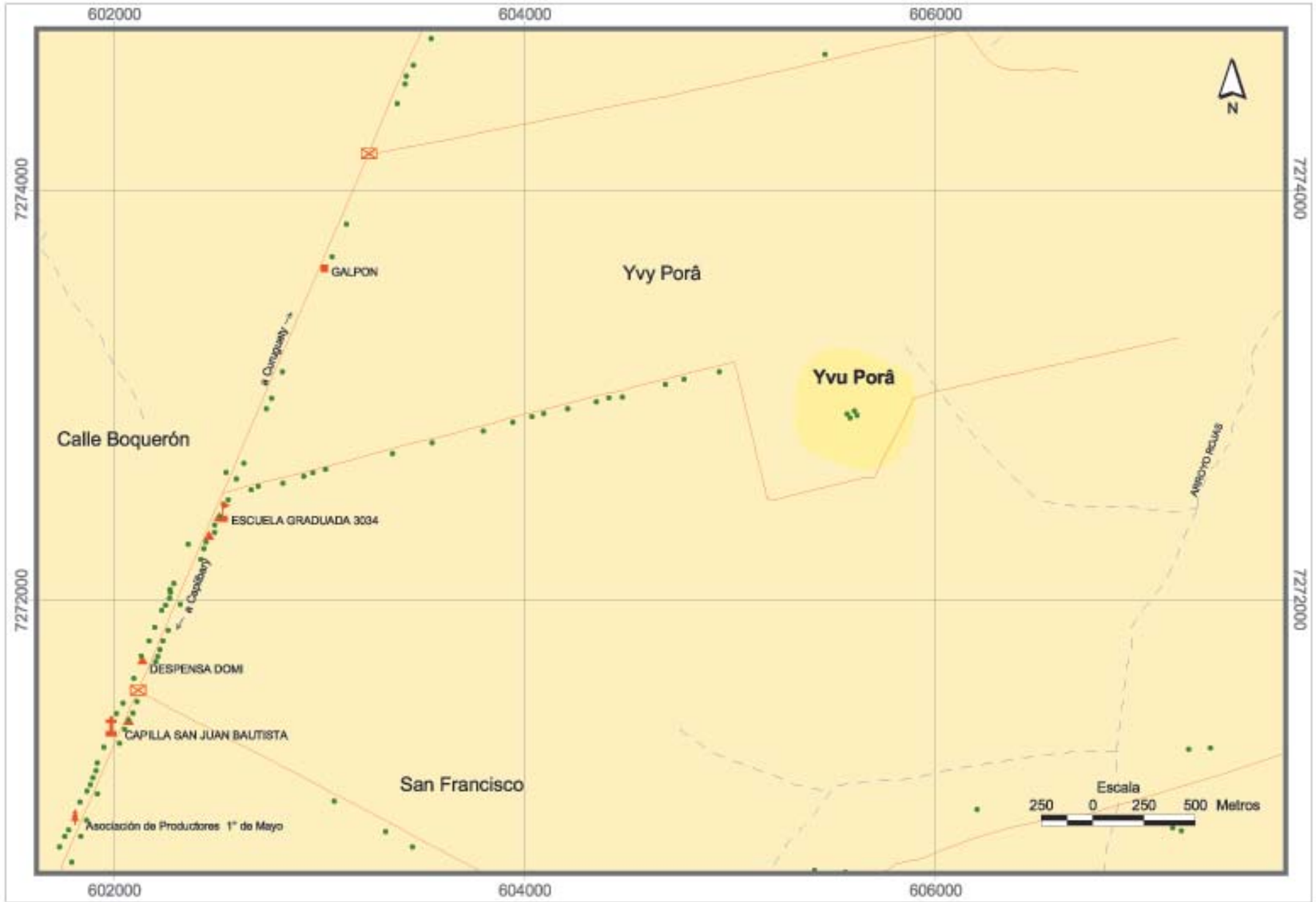

Ubicación en el País

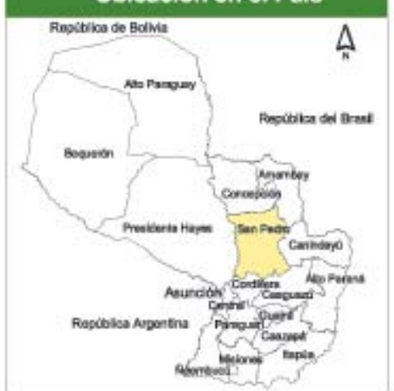

Ubicación en el Departamento

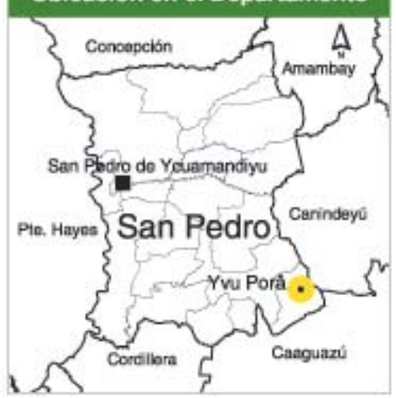

Ubicación en el Distrito

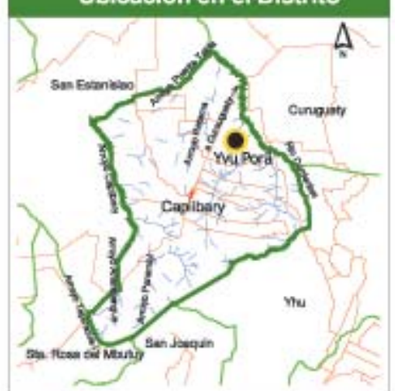

Referencias

- Viviendas
- Escuela
- Iglesia
- Puesto de Salud
- Comercio y Servicio
- Cooperativa
- Cementerio
- Cancha de fútbol
- Antena
- Tanque de Agua
- Portón
- Puente
- Otras Referencias
- Hidrografía
- Vías asfaltadas
- Vías no asfaltadas
- Área aproximada de la Comunidad

Comunidad Santa Carolina

Localización Geográfica

Departamento:	San Pedro
Distrito:	Gral. Isidoro Resquín
Área:	Rural

Distancias

De la Capital Departamental (San Pedro) :	126 Kilómetros
De la Cabecera Distrital (Gral. Isidoro Resquín) :	25 Kilómetros

Identificación Cultural - Jurídica

Familia Lingüística:	Guaraní
Etnia:	Avá-Guaraní (98,8%), Mbyá (0,3%), Páî Tavyterâ (0,3%),Toba Maskoy (0,3%), No Indígena (0,3%)
Lengua Hablada:	Guaraní (58,6%), Avá-Guaraní (41,4%)
Personería Jurídica:	Sí tiene
Situación de la Tierra:	Con tierra propia

Condición Sociodemográfica

Población según grupos de edad

	Total	0-4	5-14	15-29	30-64	65 y más
Ambos Sexos	356	61	116	79	92	8
Varones	186	34	57	38	53	4
Mujeres	170	27	59	41	39	4

Total de Viviendas:	70
Tipos de Viviendas Particulares:	Rancho (98,6%), Casa (1,4%)
Promedio de Habitantes por Vivienda:	5,1
Promedio de Años de Estudio:	1,9
Con Partida de Nacimiento:	84,6%
Con Cédula de Identidad:	40,7%

Actividades Económicas

Caza y Pesca:	Sí realiza	Carpincho, Armadillo, Cerdo silvestre Conejillo, Mono, Otros
Recolección:	Sí realiza	Coco, Jakarati'á, Guembé, Miel silvestre, Guavirá, Otros
Artesanía:	Sí realiza	Algodón, Hoja de palma, Takuara, Takuapí, Guembepí, Otros
Población Económicamente Activa:		70 personas
Tasa de Actividad:		30,7%
Ocupación Principal:		Agricultor (95,7%)
Tipos de Cultivos por Vivienda:		Mandioca (100,0%), Maíz (100,0%), Poroto (100,0%), Batata (95,7%), Sandía (80,0%)

Servicios

Local Escolar (Escuela/Colegio):	Sí tiene
Centro o Puesto de Salud:	No tiene
Tipo de Luz en la Vivienda:	Lampium, vela, candil (80,0%), Fogón(17,1%), Lámpara (Kerosene, gas)(2,9%)
Tipo de Agua en la Vivienda:	Pozo sin Bomba (85,7%), Tajamar, naciente (14,3%)

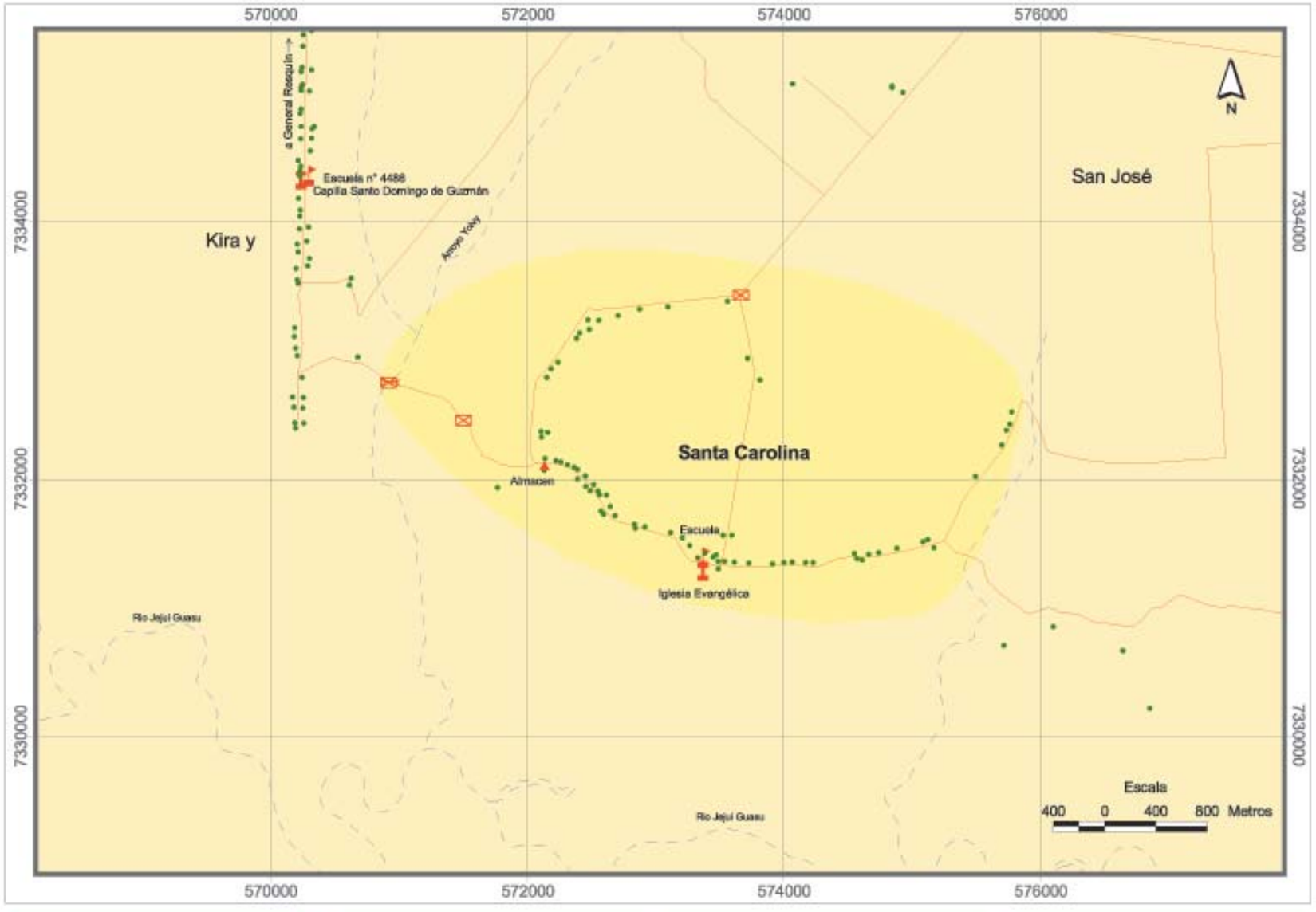

Ubicación en el País



Ubicación en el Departamento



Ubicación en el Distrito



Referencias

- Viviendas
- Escuela
- Iglesia
- Puesto de Salud
- Comercio y Servicio
- Cooperativa
- Cementerio
- Cancha de fútbol
- Antena
- Tanque de Agua
- Portón
- Puente
- Otras Referencias
- Hidrografía
- Vías asfaltadas
- Vías no asfaltadas
- Área aproximada de la Comunidad

Comunidad Tahekyi - San Luis

Localización Geográfica

Departamento:	San Pedro
Distrito:	Gral. Isidoro Resquín
Área:	Rural

Distancias

De la Capital Departamental (San Pedro) :	118 Kilómetros
De la Cabecera Distrital (Gral. Isidoro Resquín) :	27 Kilómetros

Identificación Cultural - Jurídica

Familia Lingüística:	Guaraní
Etnia:	Avá-Guaraní (54,2%), Mbyá (45,8%)
Lengua Hablada:	Avá-Guaraní (52,0%), Mbyá (48,0%)
Personería Jurídica:	Sí tiene
Situación de la Tierra:	Con tierra propia

Condición Sociodemográfica

Población según grupos de edad

	Total	0-4	5-14	15-29	30-64	65 y más
Ambos Sexos	142	25	51	29	35	2
Varones	69	13	26	13	17	0
Mujeres	73	12	25	16	18	2

Total de Viviendas:	29
Tipos de Viviendas Particulares:	Rancho (86,2%), Casa (13,8%)
Promedio de Habitantes por Vivienda:	5,7
Promedio de Años de Estudio:	1,3
Con Partida de Nacimiento:	59,9%
Con Cédula de Identidad:	28,9%

Actividades Económicas

Caza y Pesca:	Sí realiza	Carpincho, Armadillo, Cerdo silvestre, Peces, Lagarto, Otros
Recolección:	Sí realiza	Coco, Jakarati'á, Guembé, Miel silvestre, Guavirá, Otros
Artesanía:	Sí realiza	Takuara, Guembepí, Madera
Población Económicamente Activa:		30 personas
Tasa de Actividad:		34,9%
Ocupación Principal:		Agricultor (100,0%)
Tipos de Cultivos por Vivienda:		Mandioca (82,8%), Maíz (82,8%), Poroto (82,8%), Batata (69,0%), Sandía (41,4%)

Servicios

Local Escolar (Escuela/Colegio):	Sí tiene
Centro o Puesto de Salud:	No tiene
Tipo de Luz en la Vivienda:	Fogón (76,0%), Lampium, vela, candil (24,0%)
Tipo de Agua en la Vivienda:	CORPOSANA/SENASA (100,0%)

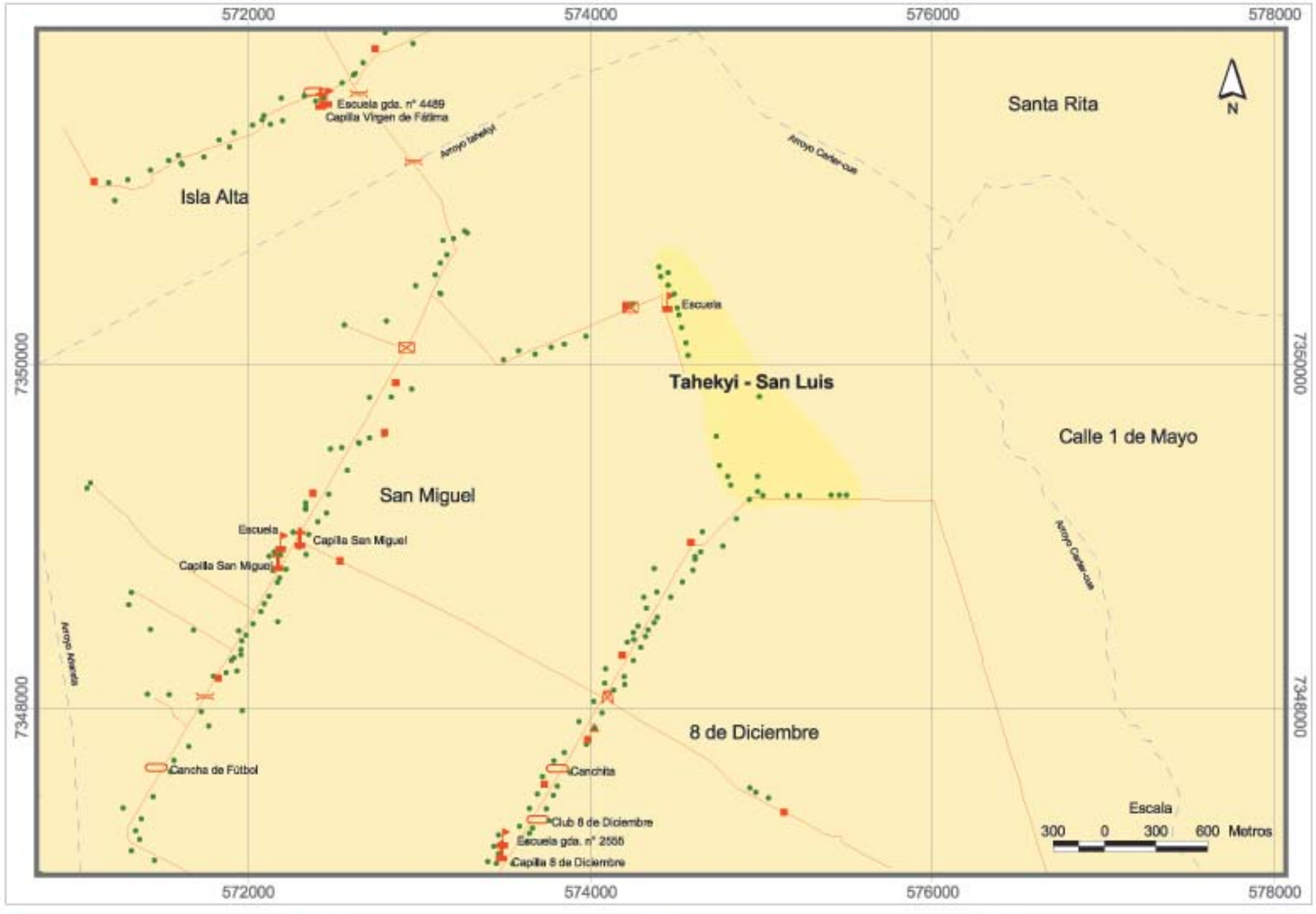

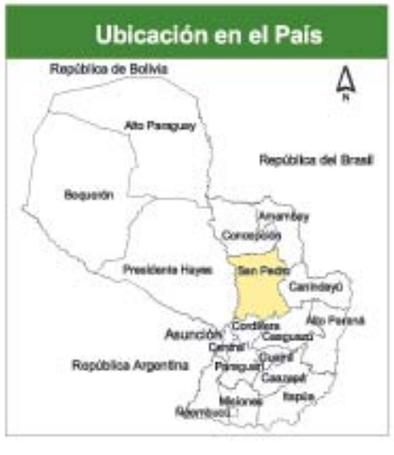



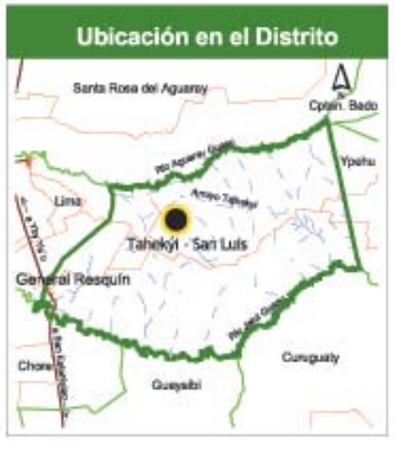



Comunidad Yvoty Hû

Localización Geográfica

Departamento:	San Pedro
Distrito:	Gral. Isidoro Resquín
Área:	Rural

Distancias

De la Capital Departamental (San Pedro) :	150 Kilómetros
De la Cabecera Distrital (Gral. Isidoro Resquín) :	58 Kilómetros

Identificación Cultural - Jurídica

Familia Lingüística:	Guaraní
Etnia:	Avá-Guaraní (98,2%), Páî Tavyterâ (1,8%)
Lengua Hablada:	Avá-Guaraní (100,0%)
Personería Jurídica:	Sí tiene
Situación de la Tierra:	Con tierra propia

Condición Sociodemográfica

Población según grupos de edad

	Total	0-4	5-14	15-29	30-64	65 y más
Ambos Sexos	57	12	17	16	10	2
Varones	26	3	10	6	6	1
Mujeres	31	9	7	10	4	1

Total de Viviendas:	20
Tipos de Viviendas Particulares:	Rancho (75,0%), Casa (25,0%)
Promedio de Habitantes por Vivienda:	3,8
Promedio de Años de Estudio:	1,8
Con Partida de Nacimiento:	89,5%
Con Cédula de Identidad:	38,6%

Actividades Económicas

Caza y Pesca:	Sí realiza	Carpincho, Armadillo, Cerdo silvestre, Conejillo, Peces,Otros
Recolección:	Sí realiza	Coco, Jakarati'á, Guembé, Miel silvestre, Guavirá, Otros
Artesanía:	Sí realiza	Lana, Algodón, Karaguatá, Plumas Madera, Otros
Población Económicamente Activa:		13 personas
Tasa de Actividad:		38,2%
Ocupación Principal:		Agricultor (92,3%), Peón agropecuario (7,7%)
Tipos de Cultivos por Vivienda:		Mandioca (65,0%), Maíz (65,0%), Poroto (65,0%), Batata (55,0%), Sandía (50,0%)

Servicios

Local Escolar (Escuela/Colegio):	Sí tiene
Centro o Puesto de Salud:	No tiene
Tipo de Luz en la Vivienda:	Lampium, vela, candil (53,3%), Fogón (33,3%), Lámpara (Kerosene, gas) (13,3%)
Tipo de Agua en la Vivienda:	Pozo sin Bomba (86,7%), Pozo con Bomba (6,7%),Tajamar, naciente (6,7%)

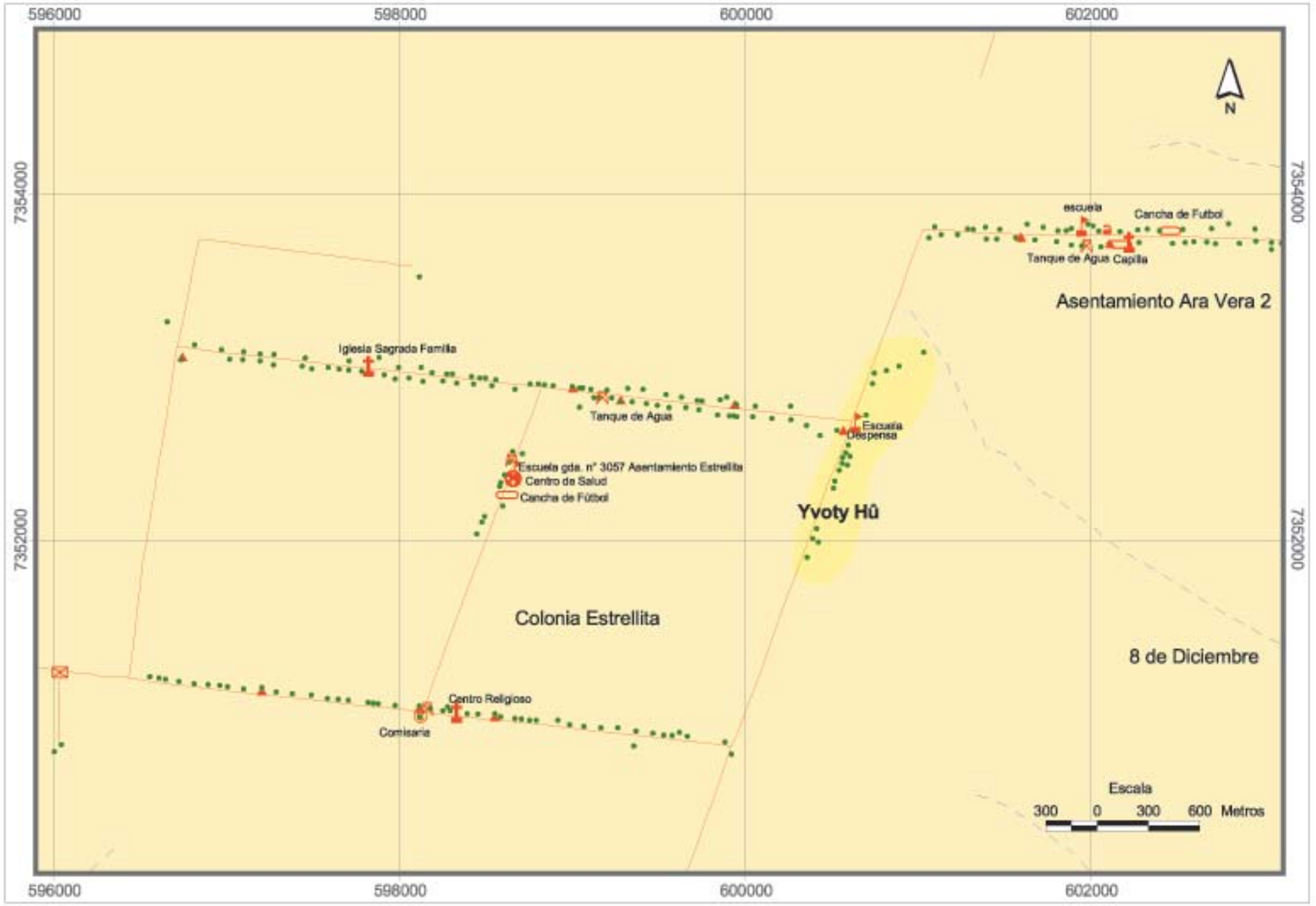

Ubicación en el País



Ubicación en el Departamento

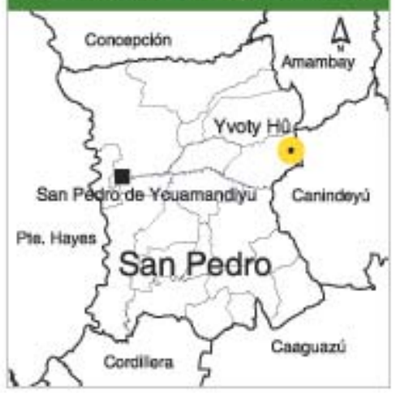

Ubicación en el Distrito

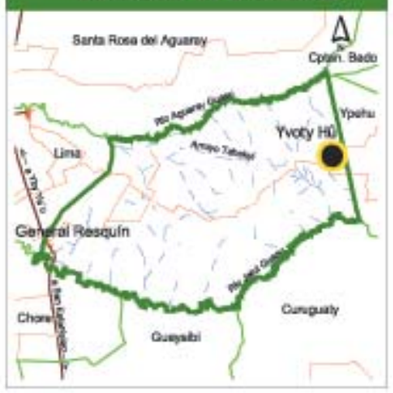

Referencias

- Viviendas
- Escuela
- Iglesia
- Puesto de Salud
- Comercio y Servicio
- Cooperativa
- Cementerio
- Cancha de fútbol
- Antena
- Tanque de Agua
- Portón
- Puente
- Otras Referencias
- Hidrografía
- Vías asfaltadas
- Vías no asfaltadas
- Área aproximada de la Comunidad

Comunidad Arroyo Morotî

Localización Geográfica

Departamento:	San Pedro
Distrito:	San Estanislao
Área:	Rural

Distancias

De la Capital Departamental (San Pedro) :	140 Kilómetros
De la Cabecera Distrital (San Estanislao) :	12 Kilómetros

Identificación Cultural - Jurídica

Familia Lingüística:	Guaraní
Etnia:	Avá-Guaraní (100,0%)
Lengua Hablada:	Guaraní (100,0%)
Personería Jurídica:	Sí tiene
Situación de la Tierra:	Sin tierra propia (en trámite)

Condición Sociodemográfica

Población según grupos de edad

	Total	0-4	5-14	15-29	30-64	65 y más
Ambos sexos	93	19	33	22	17	2
Varones	52	10	17	14	10	1
Mujeres	41	9	16	8	7	1

Total de Viviendas:	12
Tipos de Viviendas Particulares:	Rancho (66,7%) Casa (33,3%)
Promedio de Habitantes por Vivienda:	7,8
Promedio de Años de Estudio:	2,6
Con Partida de Nacimiento:	84,9%
Con Cédula de Identidad:	71,0%

Actividades Económicas

Caza y Pesca:	No realiza	-
Recolección:	No realiza	-
Artesanía:	No realiza	-
Población Económicamente Activa:		29 personas
Tasa de Actividad:		50,9%
Ocupación Principal:		Agricultor (100,0%)
Tipos de Cultivos por Vivienda:		Poroto (100,0%), Mandioca (91,7%), Maíz (91,7%), Sandía (83,3%), Habilla (83,3%)

Servicios

Local Escolar (Escuela/Colegio):	No tiene
Centro o Puesto de Salud:	No tiene
Tipo de Luz en la Vivienda:	Lampium, vela, candil (58,3%), Luz Eléctrica (41,7%)
Tipo de Agua en la Vivienda:	Pozo sin Bomba (83,3 %), Tajamar, naciente (16,7%)

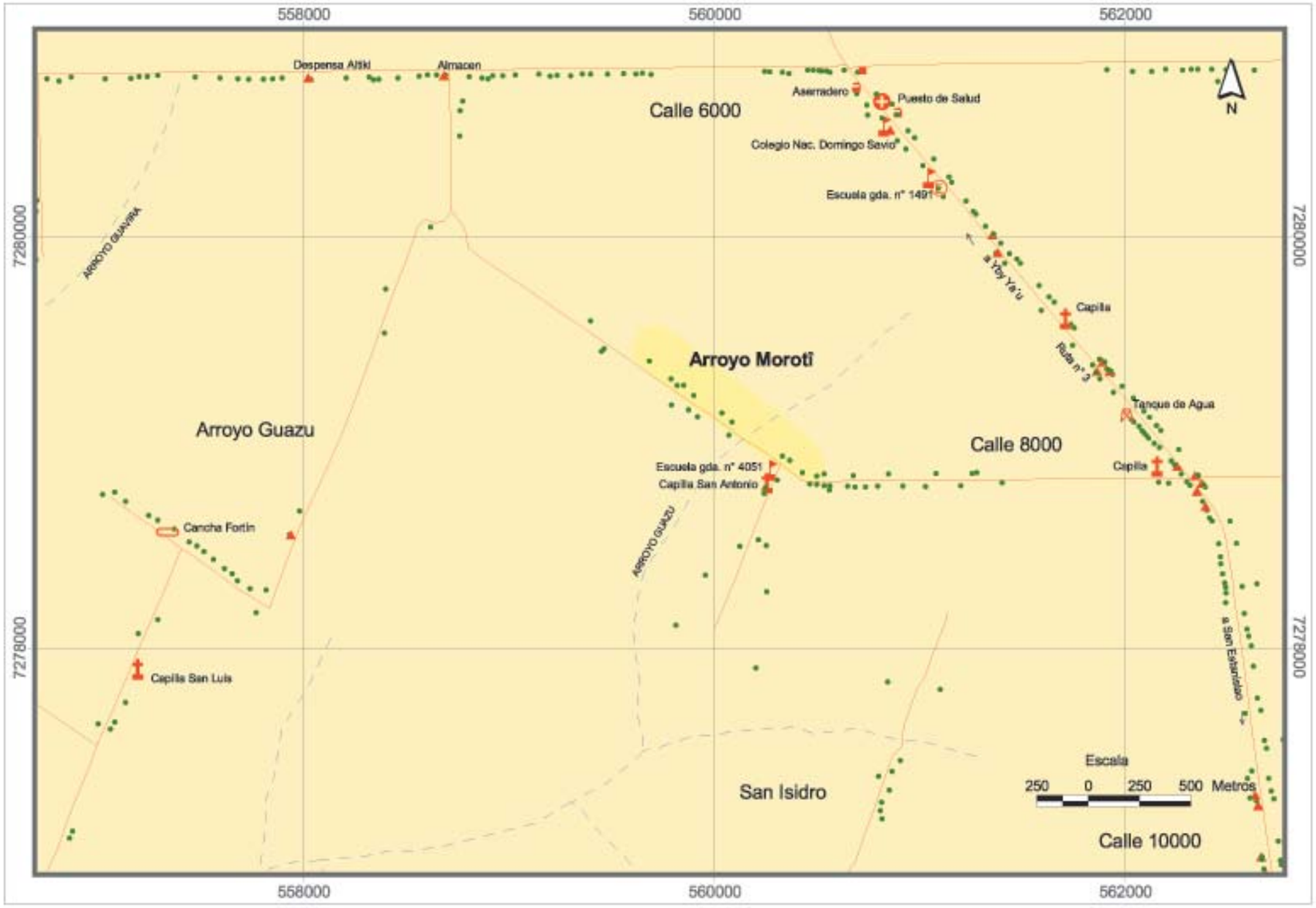

Ubicación en el País



Ubicación en el Departamento



Ubicación en el Distrito



Referencias

- Viviendas
- Escuela
- Iglesia
- Puesto de Salud
- Comercio y Servicio
- Cooperativa
- Cementerio
- Cancha de fútbol
- Antena
- Tanque de Agua
- Portón
- Puente
- Otras Referencias
- Hidrografía
- Vías asfaltadas
- Vías no asfaltadas
- Área aproximada de la Comunidad

Comunidad Y Apy - Santa Isabel

Localización Geográfica

Departamento:	San Pedro
Distrito:	San Estanislao
Área:	Rural

Distancias

De la Capital Departamental (San Pedro) :	170 Kilómetros
De la Cabecera Distrital (San Estanislao) :	47 Kilómetros

Identificación Cultural - Jurídica

Familia Lingüística:	Guaraní
Etnia:	Avá-Guaraní (99,2%), Yvytoso (0,2%), No Indígena (0,6%)
Lengua Hablada:	Guaraní (97,2%), Avá-Guaraní (1,9%)
Personería Jurídica:	Sí tiene
Situación de la Tierra:	Con tierra propia

Condición Sociodemográfica

Población según grupos de edad

	Total	0-4	5-14	15-29	30-64	65 y más
Ambos Sexos	529	111	174	121	110	13
Varones	283	54	90	64	66	9
Mujeres	246	57	84	57	44	4

Total de Viviendas:	106
Tipos de Viviendas Particulares:	Rancho (92,5%), Casa (7,5%)
Promedio de Habitantes por Vivienda:	5,0
Promedio de Años de Estudio:	2,6
Con Partida de Nacimiento:	80,3%
Con Cédula de Identidad:	27,6%

Actividades Económicas

Caza y Pesca:	Sí realiza	Armadillo, Cerdo silvestre, Conejillo, Conejo, Peces, Otros
Recolección:	Sí realiza	Coco, Jata'í, Ñangapiry, Jakarati'á, Guembé, Otros
Artesanía:	Sí realiza	Guembepí, Madera
Población Económicamente Activa:		210 personas
Tasa de Actividad:		67,3%
Ocupación Principal:		Agricultor (92,9%), Peón agropecuario (3,3%), Lavandero y planchador manual (1,0%), Pocero (0,5%), Alfarero (0,5%)
Tipos de Cultivos por Vivienda:		Mandioca (98,1%), Maíz (97,2%), Poroto (94,3%) , Habilla (76,4%), Batata (72,6%)

Servicios

Local Escolar (Escuela/Colegio):	Sí tiene
Centro o Puesto de Salud:	Sí tiene
Tipo de Luz en la Vivienda:	Lampium, vela, candil (54,7%), Fogón (34,0%), Lámpara (Kerosene, gas) (6,6%), Luz Eléctrica (4,7%)
Tipo de Agua en la Vivienda:	Pozo sin Bomba (67,0%), Tajamar, naciente(32,1%),Pozo con Bomba (0,9%)

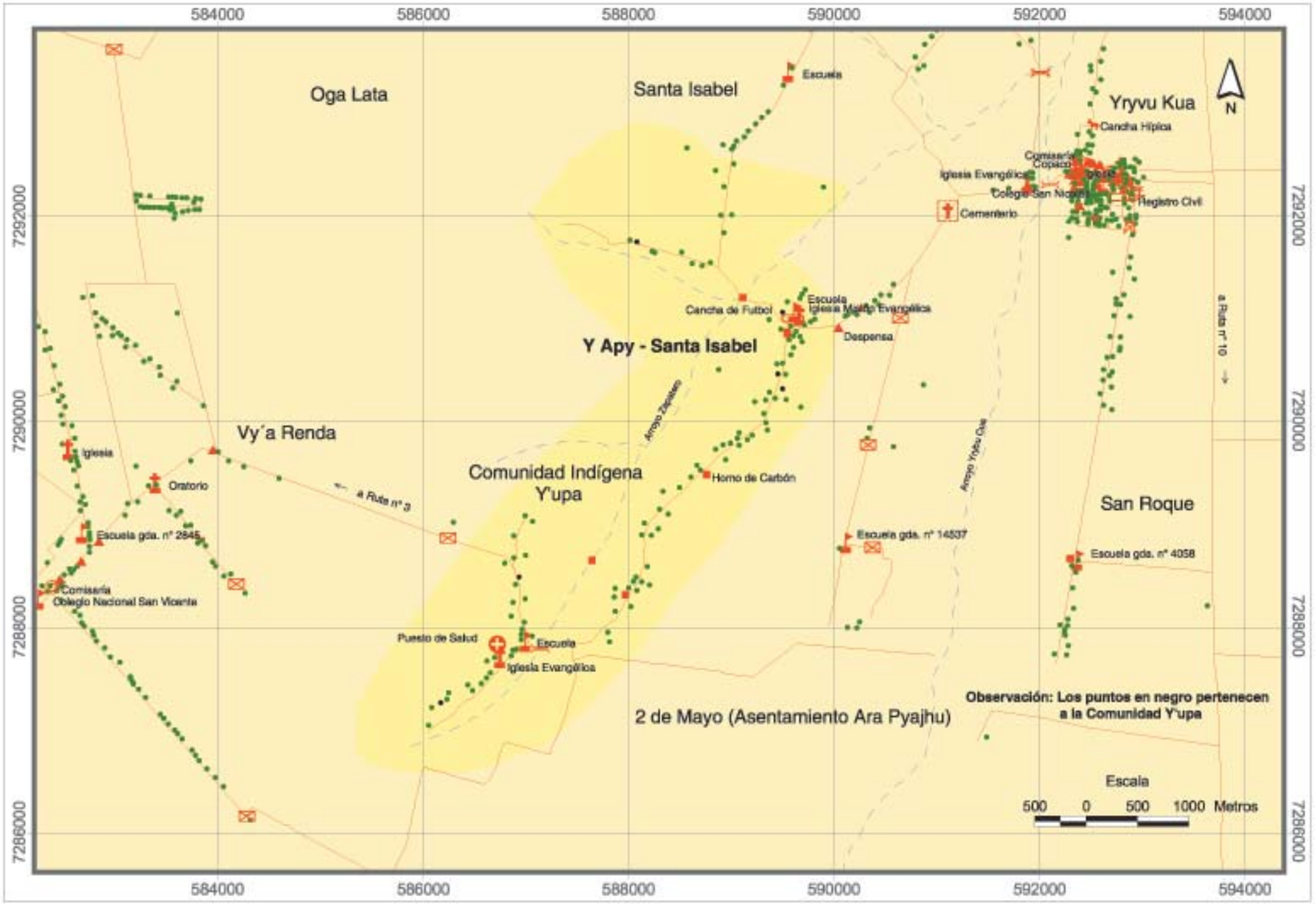

Ubicación en el País



Ubicación en el Departamento



Ubicación en el Distrito

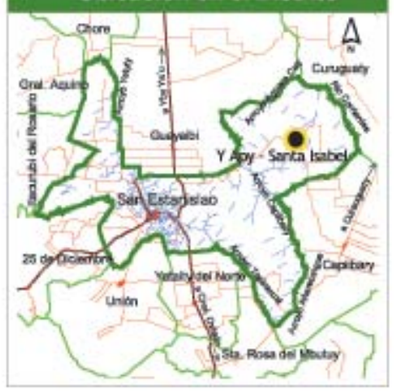

Referencias

- Viviendas
- Escuela
- Iglesia
- Puesto de Salud
- Comercio y Servicio
- Cooperativa
- Cementerio
- Cancha de fútbol
- Antena
- Tanque de Agua
- Portón
- Puente
- Otras Referencias
- Hidrografía
- Vías asfaltadas
- Vías no asfaltadas
- Área aproximada de la Comunidad

Comunidad Y'upa

Localización Geográfica

Departamento:	San Pedro
Distrito:	San Estanislao
Área:	Rural

Distancias

De la Capital Departamental (San Pedro) :	170 Km
De la Cabecera Distrital (San Estanislao) :	48 Km

Identificación Cultural - Jurídica

Familia Lingüística:	Guaraní
Etnia:	Avá-Guaraní (100,0%)
Lengua Hablada:	Guaraní (100,0%)
Personería Jurídica:	Sí tiene
Situación de la Tierra:	Sin tierra propia (en trámite)

Condición Sociodemográfica

Población según grupos de edad

	Total	0-4	5-14	15-29	30-64	65 y más
Ambos Sexos	43	8	15	7	13	0
Varones	21	4	7	3	7	0
Mujeres	22	4	8	4	6	0

Total de Viviendas:	6
Tipos de Viviendas Particulares:	Rancho (83,3%), Casa (16,7%)
Promedio de Habitantes por Vivienda:	7,2
Promedio de Años de Estudio:	3,1
Con Partida de Nacimiento:	83,7%
Con Cédula de Identidad:	27,9%

Actividades Económicas

Caza y Pesca:	Sí realiza	Armadillo, Lagarto, Venado, Mono
Recolección:	Sí realiza	Coco, Miel silvestre
Artesanía:	No realiza	-
Población Económicamente Activa:		15 personas
Tasa de Actividad:		53,6%
Ocupación Principal:		Agricultor (80,0%), Peón agropecuario (6,7%), Lavandero y planchador manual (6,7%)
Tipos de Cultivos por Vivienda:		Mandioca (100,0%), Maíz (100,0%), Poroto (100,0%), Batata (50,0%), Sandía (50,0%)

Servicios

Local Escolar (Escuela/Colegio):	No tiene
Centro o Puesto de Salud:	No tiene
Tipo de Luz en la Vivienda:	Lampium, vela, candil (50,0%), Fogón (33,3%), Luz Eléctrica (16,7%)
Tipo de Agua en la Vivienda:	Pozo sin Bomba (66,7%), Tajamar, naciente (33,3%)

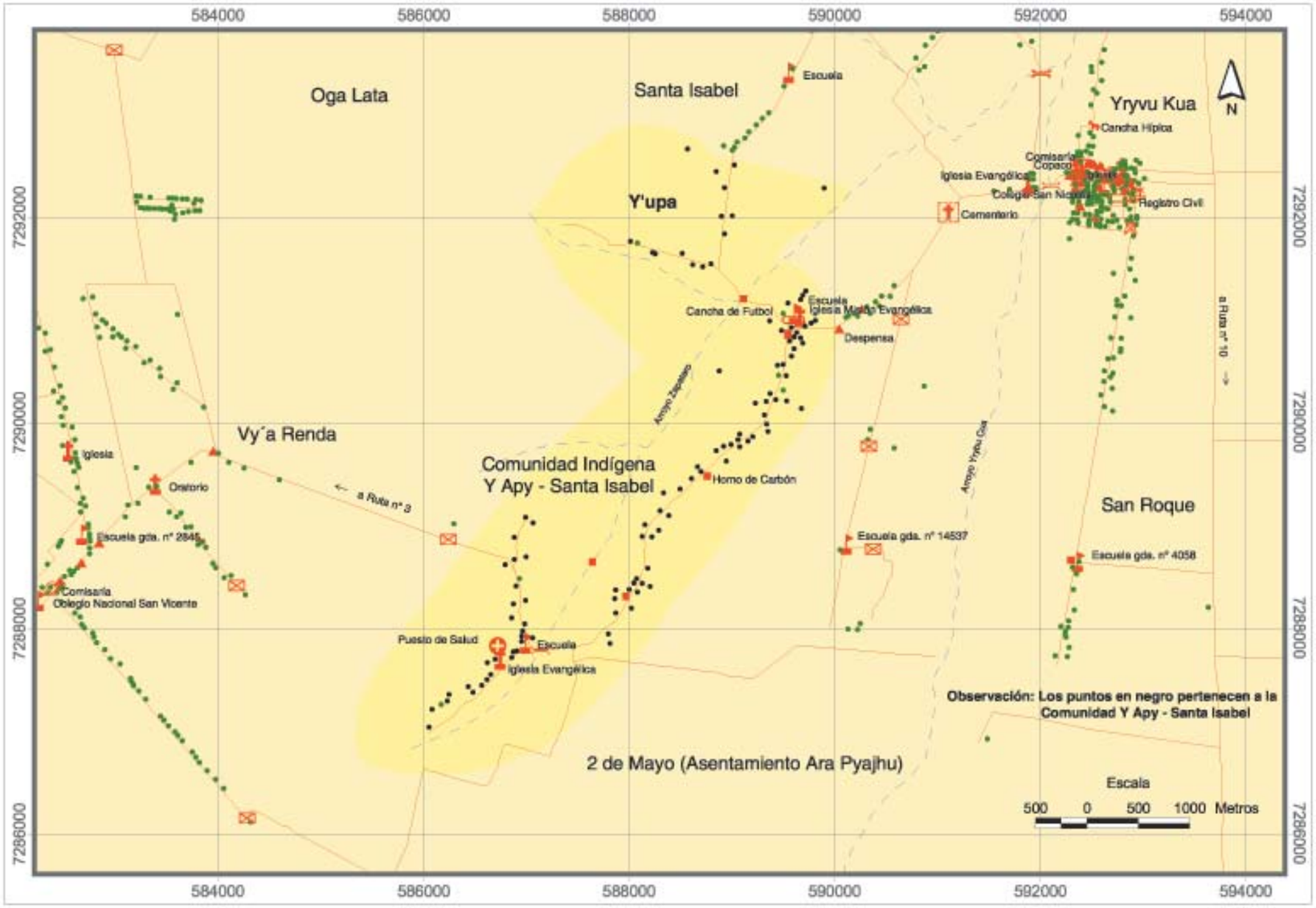

Ubicación en el País



Ubicación en el Departamento



Ubicación en el Distrito

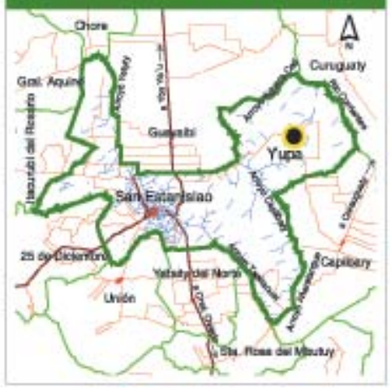

Referencias

- Viviendas
- Escuela
- Iglesia
- Puesto de Salud
- Comercio y Servicio
- Cooperativa
- Cementerio
- Cancha de fútbol
- Antena
- Tanque de Agua
- Portón
- Puente
- Otras Referencias
- Hidrografía
- Vías asfaltadas
- Vías no asfaltadas
- Área aproximada de la Comunidad

Comunidad Tekoha Porâ

Localización Geográfica

Departamento:	Caaguazú
Distrito:	Mcal. Francisco S. López
Área:	Rural

Distancias

De la Capital Departamental (Coronel Oviedo):	99 Kilómetros
De la Cabecera Distrital (Mcal. Francisco S. López):	20 Kilómetros

Identificación Cultural - Jurídica

Familia Lingüística:	Guaraní
Etnia:	Avá-Guaraní (96,6%), No Indígena (3,4%)
Lengua Hablada:	Avá-Guaraní (94,2%), Guaraní (5,8%)
Personería Jurídica:	Sí tiene
Situación de la Tierra:	Con tierra propia

Condición Sociodemográfica

Población según grupos de edad

	Total	0-4	5-14	15-29	30-64	65 y más
Ambos Sexos	290	53	94	73	65	5
Varones	150	27	51	40	30	2
Mujeres	140	26	43	33	35	3

Total de Viviendas:	53
Tipos de Viviendas Particulares:	Rancho (58,5%), Casa (37,7%), Galpón (1,9%), Temporal (1,9%)
Promedio de Habitantes por Vivienda:	5,6
Promedio de Años de Estudio:	3,2
Con Partida de Nacimiento:	83,8%
Con Cédula de Identidad:	35,2 %

Actividades Económicas

Caza y Pesca:	Sí realiza	Carpincho, Cocodrilo, Aves silvestres Venado, Coatí
Recolección:	Sí realiza	Coco, Jakarati'á, Guembé, Guavirá, Pakurí
Artesanía:	Sí realiza	Hoja de palma, Takuara, Takuapí, Guembepí, Madera
Población Económicamente Activa:		79 personas
Tasa de Actividad:		43,2%
Ocupación Principal:		Agricultor (79,7%), Lavandero y planchador manual (1,3%), Vendedor ambulante (1,3%), Albañil (1,3%), Ganadero (1,3%)
Tipos de Cultivos por Vivienda:		Mandioca (84,9%), Maíz (79,2%), Poroto (56,6%),Batata (52,8%), Habilla (52,8%)

Servicios

Local Escolar (Escuela/Colegio):	Sí tiene
Centro o Puesto de Salud:	Sí tiene
Tipo de Luz en la Vivienda:	Lampium, vela, candil (44,2%), Luz Eléctrica (30,8%), Fogón (13,5%), Lámpara (Kerosene, gas), (11,5%)
Tipo de Agua en la Vivienda:	Pozo sin Bomba (86,5%), Tajamar, naciente (7,7%), Pozo con Bomba (5,8%)

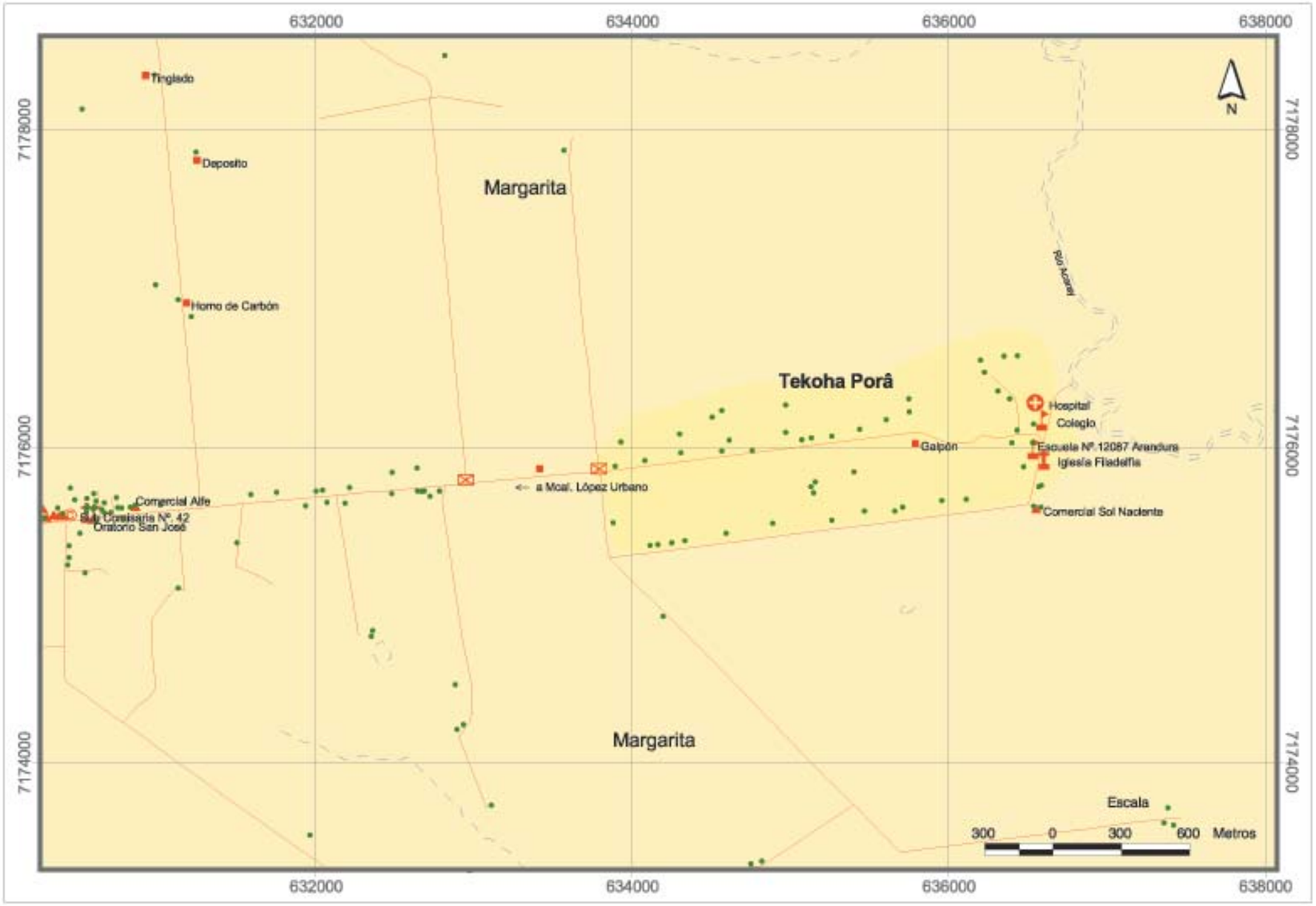

Ubicación en el País



Ubicación en el Departamento



Ubicación en el Distrito

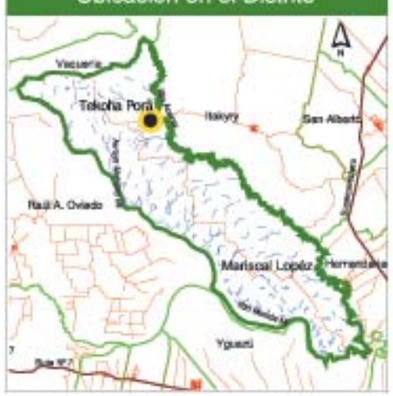

Referencias

- Viviendas
- Escuela
- Iglesia
- Puesto de Salud
- Comercio y Servicio
- Cooperativa
- Cementerio
- Cancha de fútbol
- Antena
- Tanque de Agua
- Portón
- Puente
- Otras Referencias
- Hidrografía
- Vías asfaltadas
- Vías no asfaltadas
- Área aproximada de la Comunidad

Comunidad Ka'aguy Poty - Romero Kue

Localización Geográfica

Departamento:	Caaguazú
Distrito:	Mcal. Francisco S. López
Área:	Rural

Distancias

De la Capital Departamental (Coronel Oviedo):	234 Kilómetros
De la Cabecera Distrital (Mcal. Francisco S. López):	38 Kilómetros

Identificación Cultural - Jurídica

Familia Lingüística:	Guaraní
Etnia:	Avá-Guaraní (98,9%), No Indígena (1,1%)
Lengua Hablada:	Guaraní (80,4%), Avá-Guaraní (19,6%)
Personería Jurídica:	Sí tiene
Situación de la Tierra:	Sin tierra (en trámite)

Condición Sociodemográfica

Población según grupos de edad

	Total	0-4	5-14	15-29	30-64	65 y más
Ambos Sexos	189	43	54	43	45	4
Varones	95	22	20	26	24	3
Mujeres	94	21	34	17	21	1

Total de Viviendas:	51
Tipos de Viviendas Particulares:	Rancho (88,2%), Casa (9,8%), Galpón (2,0%)
Promedio de Habitantes por Vivienda:	4,1
Promedio de Años de Estudio:	0,7
Con Partida de Nacimiento:	10,6%
Con Cédula de Identidad:	5,3%

Actividades Económicas

Caza y Pesca:	Sí realiza	Carpincho, Armadillo, Cerdo silvestre, Venado, Coatí
Recolección:	Sí realiza	Miel silvestre, Guavirá, Pakurí
Artesanía:	Sí realiza	Hoja de palma, Takuara, Takuapí, Guembepí, Pluma
Población Económicamente Activa:		55 personas
Tasa de Actividad:		49,1%
Ocupación Principal:		Agricultor (90,9%), Peón agropecuario (3,6%), Peón forestal (1,8%), Pocero (1,8%)
Tipos de Cultivos por Vivienda:		Maíz (76,5%), Mandioca (76,5%) Poroto (66,7%), Batata (52,9%), Habilla (43,1%)

Servicios

Local Escolar (Escuela/Colegio):	Sí tiene
Centro o Puesto de Salud:	No tiene
Tipo de Luz en la Vivienda:	Lampium, vela, candil (100,0%)
Tipo de Agua en la Vivienda:	Pozo sin Bomba (82,6%), Tajamar, naciente (17,4%)

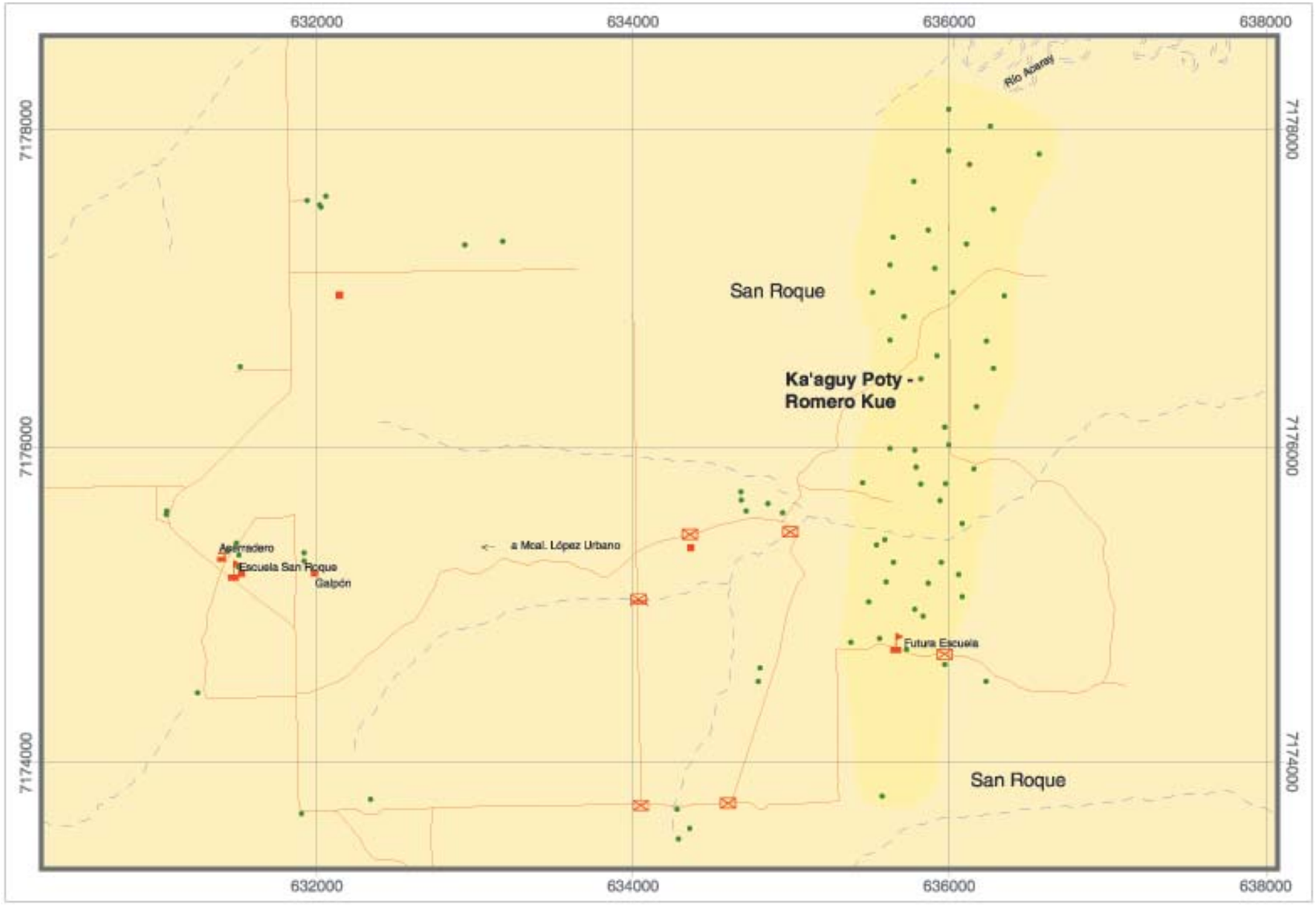

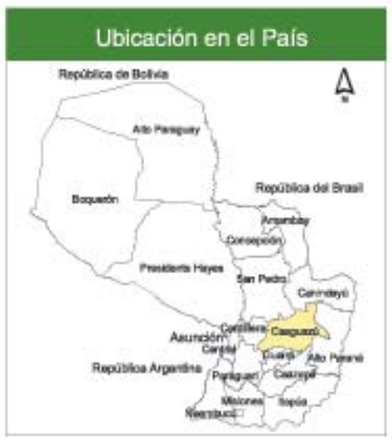



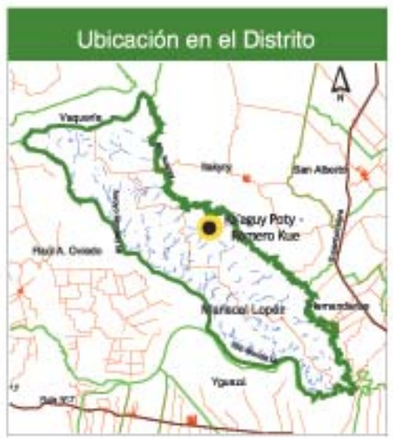



Comunidad Tajy Poty

Localización Geográfica

Departamento:	Caaguazú
Distrito:	Raúl A. Oviedo
Área:	Rural

Distancias

De la Capital Departamental (Coronel Oviedo):	137 Kilómetros
De la Cabecera Distrital (Raúl A. Oviedo):	22 Kilómetros

Identificación Cultural - Jurídica

Familia Lingüística:	Guaraní
Etnia:	Avá-Guaraní (91,3%), Mbyá (7,6%), Aché (1,1%)
Lengua Hablada:	Avá-Guaraní (93,3%), Mbyá (6,7%)
Personería Jurídica:	Sí tiene
Situación de la Tierra:	Sin tierra (en trámite)

Condición Sociodemográfica

Población según grupos de edad

	Total	0-4	5-14	15-29	30-64	65 y más
Ambos Sexos	92	25	24	24	18	1
Varones	57	17	16	11	12	1
Mujeres	35	8	8	13	6	0

Total de Viviendas:	21
Tipos de Viviendas Particulares:	Rancho (61,9%), Casa (38,1%)
Promedio de Habitantes por Vivienda:	6,1
Promedio de Años de Estudio:	1,6
Con Partida de Nacimiento:	46,7%
Con Cédula de Identidad:	34,8%

Actividades Económicas

Caza y Pesca:	Sí realiza	Armadillo, Peces, Lagarto, Coatí, Mono
Recolección:	Sí realiza	Cogollo de palma, Coco, Jakarati'á, Guembé, Miel silvestre
Artesanía:	No realiza	
Población Económicamente Activa:		36 personas
Tasa de Actividad:		69,2%
Ocupación Principal:		Agricultor (100,0%)
Tipos de Cultivos por Vivienda:		Maíz (61,9%), Mandioca (61,9%), Poroto (38,1%), Habilla (33,3%), Batata (23,8%)

Servicios

Local Escolar (Escuela/Colegio):	Sí tiene
Centro o Puesto de Salud:	No tiene
Tipo de Luz en la Vivienda:	Lampium, vela, candil (93,3%), Lámpara (Kerosene, gas) (6,7%)
Tipo de Agua en la Vivienda:	Pozo sin Bomba (80,0%), Tajamar, naciente (20,0%)

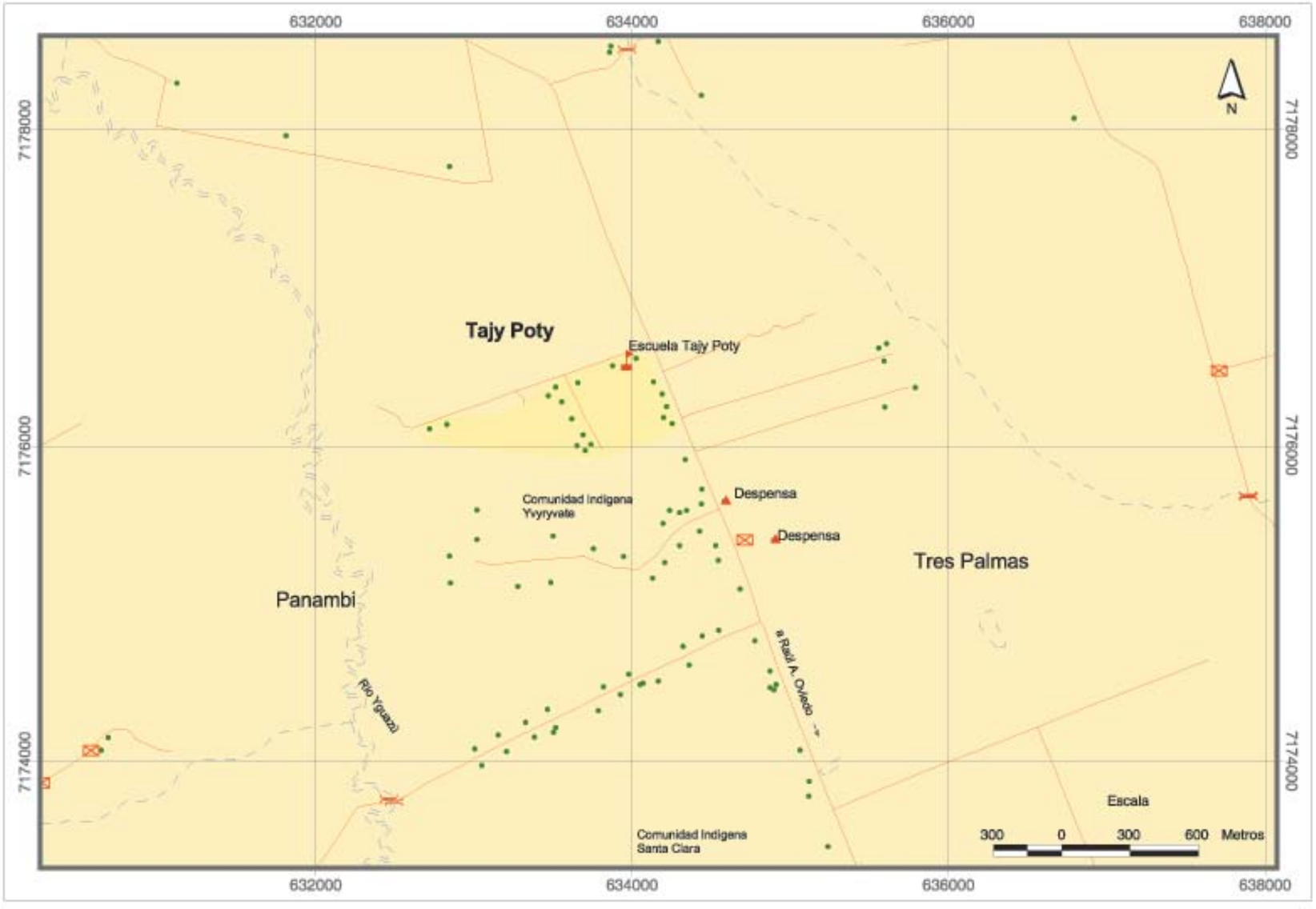

Ubicación en el País



Ubicación en el Departamento



Ubicación en el Distrito



Referencias

- Viviendas
- Escuela
- Iglesia
- Puesto de Salud
- Comercio y Servicio
- Cooperativa
- Cementerio
- Cancha de fútbol
- Antena
- Tanque de Agua
- Portón
- Puente
- Otras Referencias
- Hidrografía
- Vías asfaltadas
- Vías no asfaltadas
- Área aproximada de la Comunidad

Comunidad Tekoha Mirî

Localización Geográfica

Departamento:	Caaguazú
Distrito:	San Joaquín
Área:	Rural

Distancias

De la Capital Departamental (Coronel Oviedo):	93 Kilómetros
De la Cabecera Distrital (San Joaquín):	15 Kilómetros

Identificación Cultural - Jurídica

Familia Lingüística:	Guaraní
Etnia:	Avá-Guaraní (80,4%), Mbyá (19,6%)
Lengua Hablada:	Avá-Guaraní (90,9%), Mbyá (9,1%)
Personería Jurídica:	No tiene
Situación de la Tierra:	Sin tierra propia (sin trámite)

Condición Sociodemográfica

Población según grupos de edad

	Total	0-4	5-14	15-29	30-64	65 y más
Ambos Sexos	46	11	14	11	7	3
Varones	21	6	5	5	3	2
Mujeres	25	5	9	6	4	1

Total de Viviendas:	15
Tipos de Viviendas Particulares:	Rancho (73,3%), Casa (26,7%)
Promedio de Habitantes por Vivienda:	4,2
Promedio de Años de Estudio:	0,4
Con Partida de Nacimiento:	52,2%
Con Cédula de Identidad:	10,9%

Actividades Económicas

Caza y Pesca:	Sí realiza	Armadillo, Peces, Lagarto, Aves silvestres
Recolección:	Sí realiza	Jakarati'á, Miel silvestre, Guavirá Pakurí
Artesanía:	Sí realiza	Takuapí, Guembepí, Madera
Población Económicamente Activa:		10 personas
Tasa de Actividad:		40,0%
Ocupación Principal:		Agricultor (100,0%)
Tipos de Cultivos por Vivienda:		Maíz (66,7%), Mandioca (66,7%), Poroto (66,7%), Maní (66,7%) Habilla (60,0%)

Servicios

Local Escolar (Escuela/Colegio):	No tiene
Centro o Puesto de Salud:	No tiene
Tipo de Luz en la Vivienda:	Fogón (72,7%), Lampium, vela, candil (27,3%)
Tipo de Agua en la Vivienda:	Tajamar, naciente (90,9%), Pozo sin Bomba (9,1%)

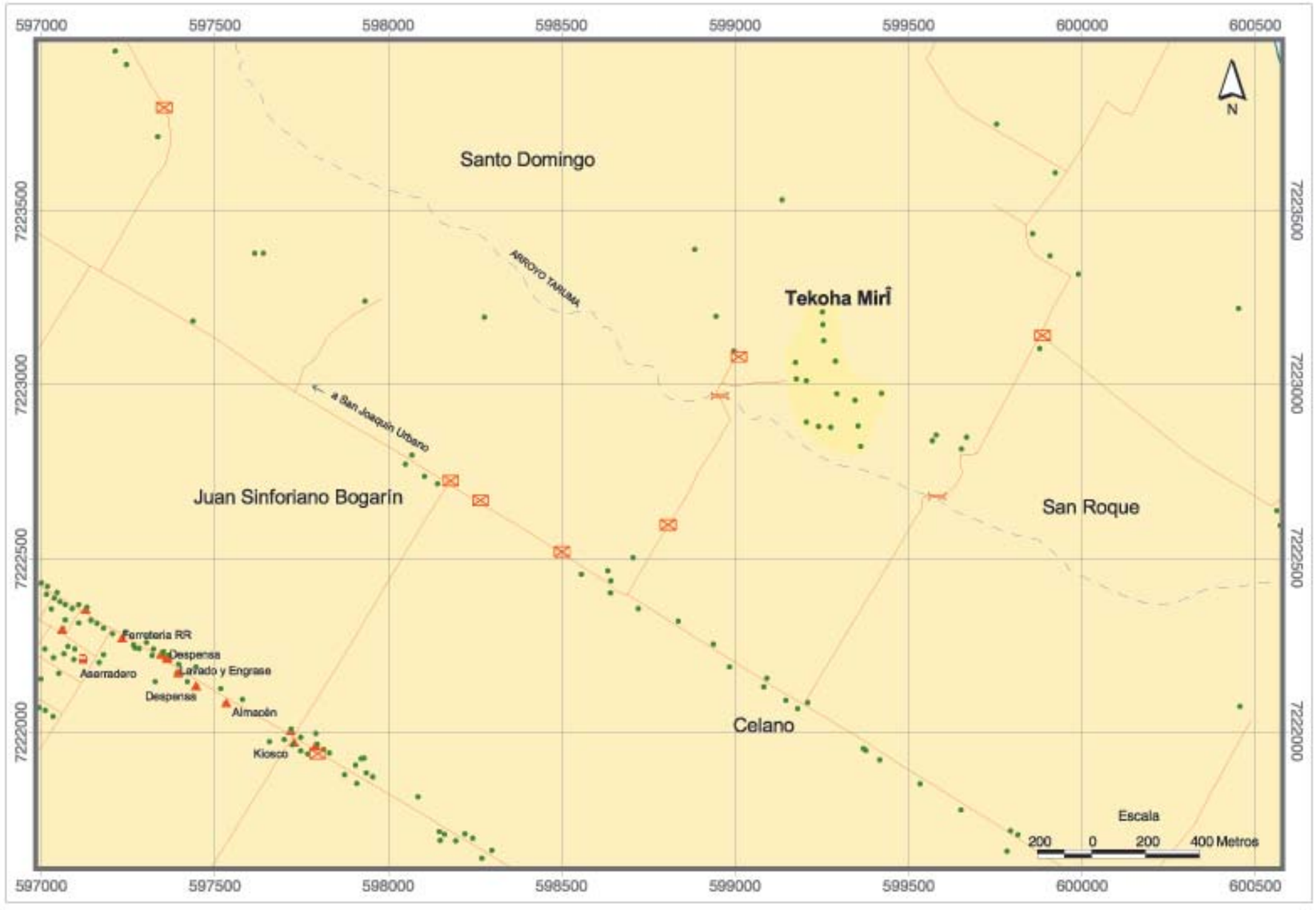

Ubicación en el País



Ubicación en el Departamento



Ubicación en el Distrito



Referencias

- Viviendas
- Escuela
- Iglesia
- Puesto de Salud
- Comercio y Servicio
- Cooperativa
- Cementerio
- Cancha de fútbol
- Antena
- Tanque de Agua
- Portón
- Puente
- Otras Referencias
- Hidrografía
- Vías asfaltadas
- Vías no asfaltadas
- Área aproximada de la Comunidad

Comunidad Ko'ê Poty

Localización Geográfica

Departamento:	Caaguazú
Distrito:	Yhú
Área:	Rural

Distancias

De la Capital Departamental (Coronel Oviedo):	163 Kilómetros
De la Cabecera Distrital (Yhú):	65 Kilómetros

Identificación Cultural - Jurídica

Familia Lingüística:	Guaraní
Etnia:	Avá-Guaraní (100,0%)
Lengua Hablada:	Avá-Guaraní (100,0%)
Personería Jurídica:	Sí tiene
Situación de la Tierra:	Con tierra propia

Condición Sociodemográfica

Población según grupos de edad

	Total	0-4	5-14	15-29	30-64	65 y más
Ambos Sexos	108	21	35	22	28	2
Varones	53	8	20	11	12	2
Mujeres	55	13	15	11	16	0

Total de Viviendas:	21
Tipos de Viviendas Particulares:	Rancho (90,5%), Galpón (4,8%), Temporal (4,8%)
Promedio de Habitantes por Vivienda:	5,1
Promedio de Años de Estudio:	1,9
Con Partida de Nacimiento:	28,7%
Con Cédula de Identidad:	8,3%

Actividades Económicas

Caza y Pesca:	Sí realiza	Carpincho, Armadillo, Peces, Cocodrilo, Lagarto, Otros
Recolección:	Sí realiza	Coco, Ñangapiry, Jakarati'á, Guembé, Miel silvestre, Otros
Artesanía:	Sí realiza	Takuapí, Guembepí, Pluma, Madera, Barro
Población Económicamente Activa:		57 personas
Tasa de Actividad:		82,6%
Ocupación Principal:		Agricultor (96,4%), Peón agropecuario (1,8%), Trabajador Forestal (1,8%)
Tipos de Cultivos por Vivienda:		Maíz (100,0%), Mandioca (100,0%), Poroto (81,0%), Sandía (71,4%), Melón (61,9%)

Servicios

Local Escolar (Escuela/Colegio):	Sí tiene
Centro o Puesto de Salud:	No tiene
Tipo de Luz en la Vivienda:	Lampium, vela, candil (95,2%), Fogón (4,8%)
Tipo de Agua en la Vivienda:	Tajamar, naciente (81,0%), Pozo sin Bomba (19,0%)

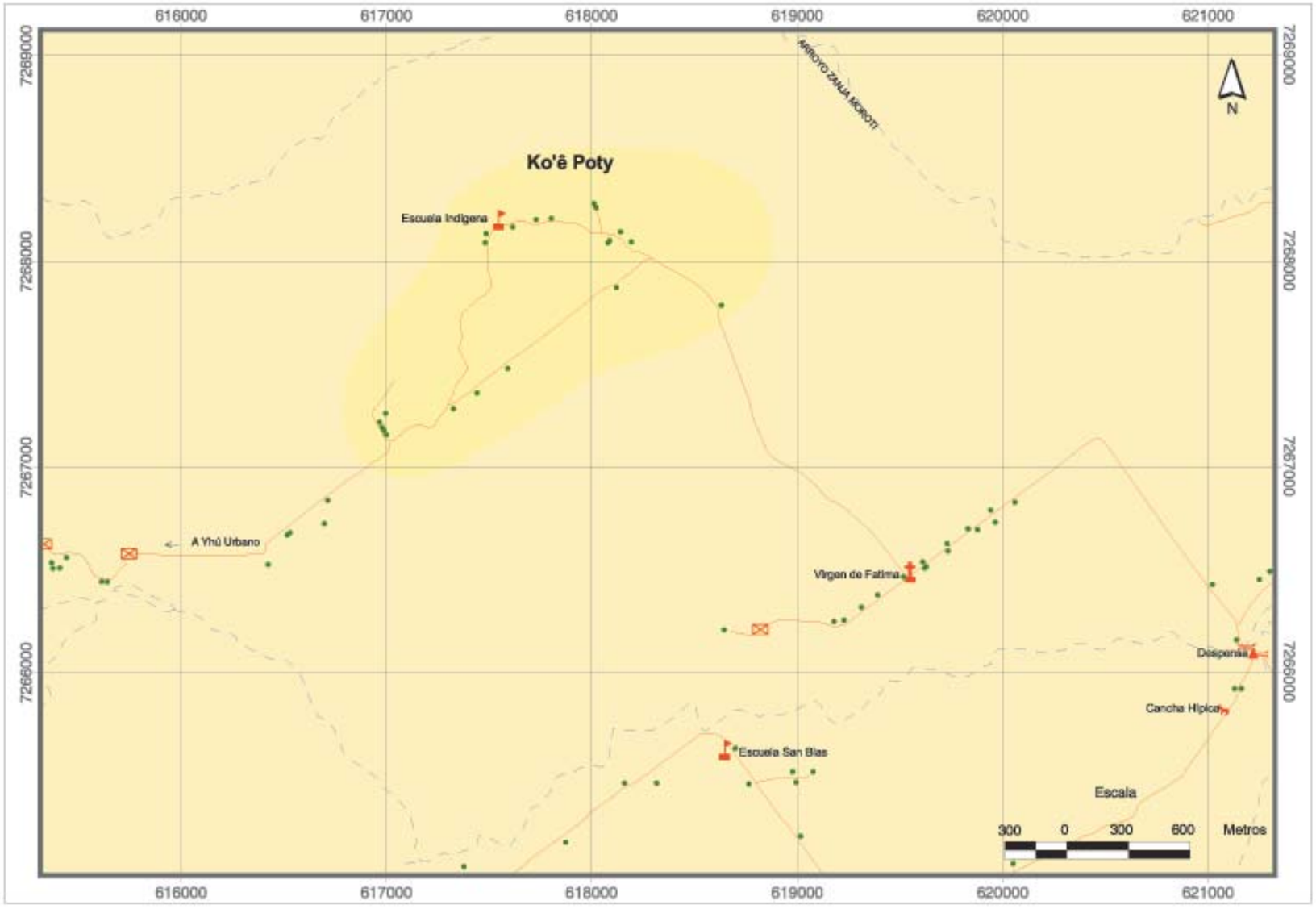

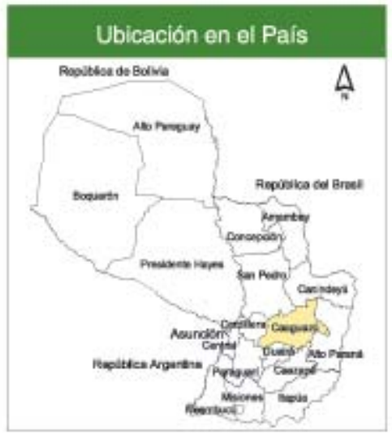







Comunidad Akaray Mi

Localización Geográfica

Departamento:	Alto Paraná
Distrito:	Hernandarias
Área:	Rural

Distancias

De la Capital Departamental (Ciudad del Este):	47 Kilómetros
De la Cabecera Distrital (Hernandarias):	34 Kilómetros

Identificación Cultural - Jurídica

Familia Lingüística:	Guaraní
Etnia:	Avá-Guaraní (99,1%), Mbyá (0,1%), No Indígena (0,7%)
Lengua Hablada:	Avá-Guaraní (52,3%), Guaraní (47,7%)
Personería Jurídica:	Sí tiene
Situación de la Tierra:	Con tierra propia

Condición Sociodemográfica

Población según grupos de edad

	Total	0-4	5-14	15-29	30-64	65 y más
Ambos Sexos	693	145	198	168	164	18
Varones	361	79	94	85	90	13
Mujeres	332	66	104	83	74	5

Total de Viviendas:	164
Tipos de Viviendas Particulares:	Rancho (79,3%), Casa (18,9%), Temporal (1,8%)
Promedio de Habitantes por Vivienda:	4,6
Promedio de Años de Estudio:	2,2
Con Partida de Nacimiento:	75,0%
Con Cédula de Identidad:	16,2%

Actividades Económicas

Caza y Pesca:	Sí realiza	Armadillo, Conejillo, Conejo, Peces, Aves silvestres, Otros
Recolección:	Sí realiza	Cogollo de palma, Coco, Jakarati'á, Guembé
Artesanía:	Sí realiza	Hoja de palma, Takuara, Takuapí, Guembepí, Pluma, Otros
Población Económicamente Activa:		238 personas
Tasa de Actividad:		54,2%
Ocupación Principal:		Agricultor (87,0%), Albañil (2,5%), Peón agropecuario (1,3%), Vendedor ambulante (0,8%), Artesano de la madera (0,4%)
Tipos de Cultivos por Vivienda:		Maíz (80,5%), Mandioca (79,3%), Poroto (64,6%), Batata (58,5%), Arroz (53,0%)

Servicios

Local Escolar (Escuela/Colegio):	Sí tiene
Centro o Puesto de Salud:	Sí tiene
Tipo de Luz en la Vivienda:	Lampium, vela, candil (47,7%), Fogón (47,0%),Lámpara (Kerosene, gas) (3,3%), Luz Eléctrica (2,0%)
Tipo de Agua en la Vivienda:	Pozo sin Bomba (56,3%), Tajamar, naciente (40,4%), Pozo con Bomba (2,6%), Otro (0,7%)

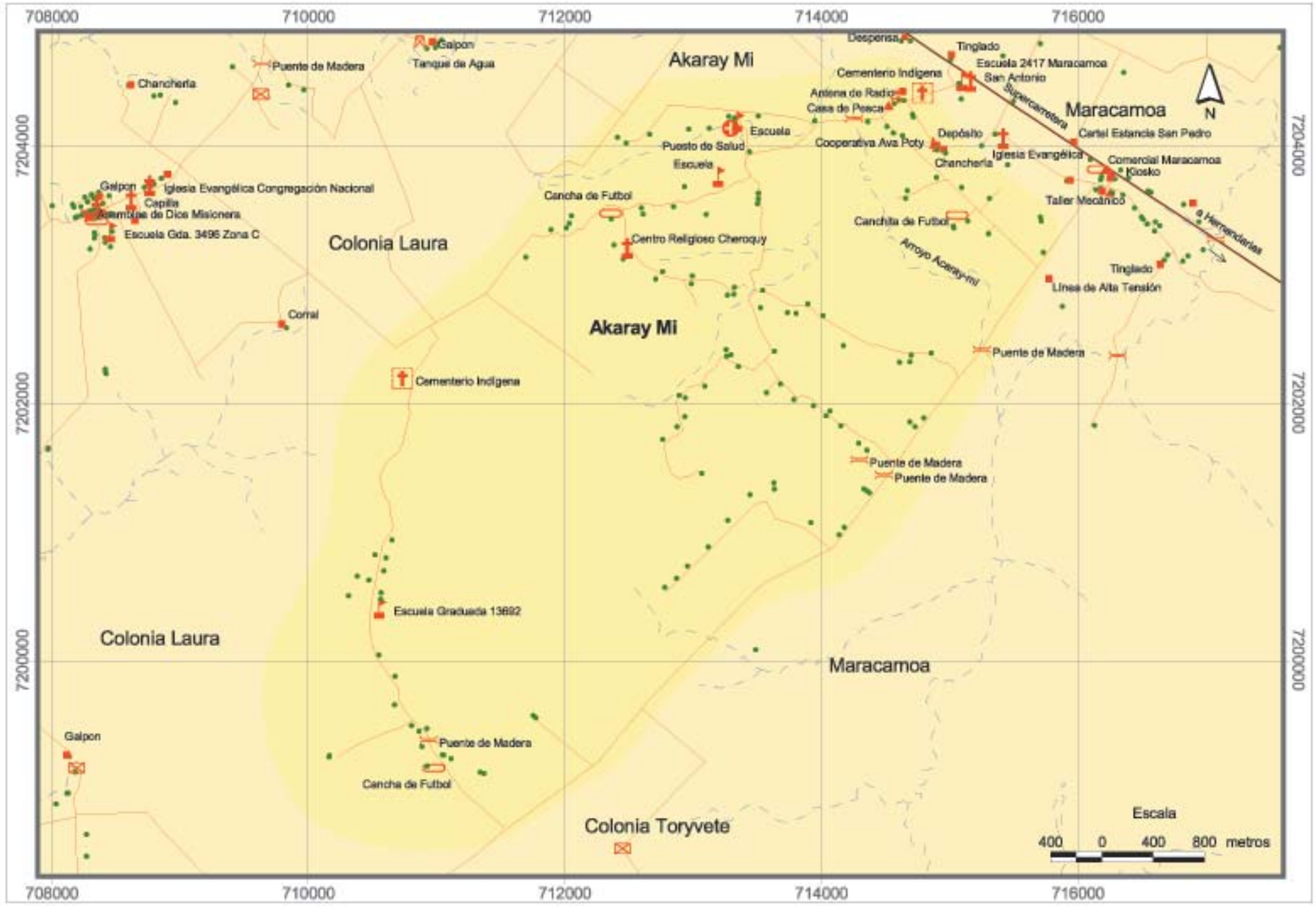

Ubicación en el País



Ubicación en el Departamento



Ubicación en el Distrito



Referencias

- Viviendas
- Escuela
- Iglesia
- Puesto de Salud
- Comercio y Servicio
- Cooperativa
- Cementerio
- Cancha de fútbol
- Antena
- Tanque de Agua
- Portón
- Puente
- Otras Referencias
- Hidrografía
- Vías asfaltadas
- Vías no asfaltadas
- Área aproximada de la Comunidad

Comunidad Arroyo Guasu

Localización Geográfica

Departamento:	Alto Paraná
Distrito:	Itakyry - Minga Porá
Área:	Rural

Distancias

De la Capital Departamental (Ciudad del Este):	139 Km.	129 Km.
De la Cabecera Distrital (Itakyry):	44 Km.	34 Km.

Identificación Cultural - Jurídica

Familia Lingüística:	Guaraní
Etnia:	Avá-Guaraní (98,8%), Mbyá (0,1%), No Indígena (1,1%)
Lengua Hablada:	Guaraní (57,7%), Avá-Guaraní (41,9%), Portugués (0,5%)
Personería Jurídica:	Sí tiene
Situación de la Tierra:	Con tierra propia

Condición Sociodemográfica

Población según grupos de edad

	Total	0-4	5-14	15-29	30-64	65 y más
Ambos Sexos	1043	228	327	247	223	18
Varones	554	123	165	141	116	9
Mujeres	489	105	162	106	107	9

Total de Viviendas:	218
Tipos de Viviendas Particulares:	Rancho (83,0%), Casa (14,2%), Temporal (2,8%)
Promedio de Habitantes por Vivienda:	4,9
Promedio de Años de Estudio:	2,1
Con Partida de Nacimiento:	66,7%
Con Cédula de Identidad:	24,4%

Actividades Económicas

Caza y Pesca:	Sí realiza	Carpincho, Cerdo silvestre, Peces, Lagarto, Venado, Otros
Recolección:	Sí realiza	Cogollo de palma, Jata'í, Jakarati'á Guembé, Guavirá, Otros
Artesanía:	Sí realiza	Algodón, Karaguatá, Hoja de palma, Takuapí, Guembepí, Otros
Población Económicamente Activa:		412 personas
Tasa de Actividad:		65,6%
Ocupación Principal:		Agricultor (89,2%), Peón agropecuario (5,2%), Trabajador agropecuario (1,2%), Albañil (1,0%), Personal doméstico (1,0%)
Tipos de Cultivos por Vivienda:		Maíz (91,3%), Mandioca (90,8%), Poroto (83,9%), Arroz (63,3%), Batata (61,5%)

Servicios

Local Escolar (Escuela/Colegio):	Sí tiene
Centro o Puesto de Salud:	Sí tiene
Tipo de Luz en la Vivienda:	Lampium, vela, candil (44,2%), Fogón (33,5%), Luz Eléctrica (13,5%), Lámpara (Kerosene, gas) (8,8%)
Tipo de Agua en la Vivienda:	Pozo sin Bomba (55,8%), Tajamar, naciente (41,4%), Pozo con Bomba (1,4%), Otro(1,4%)

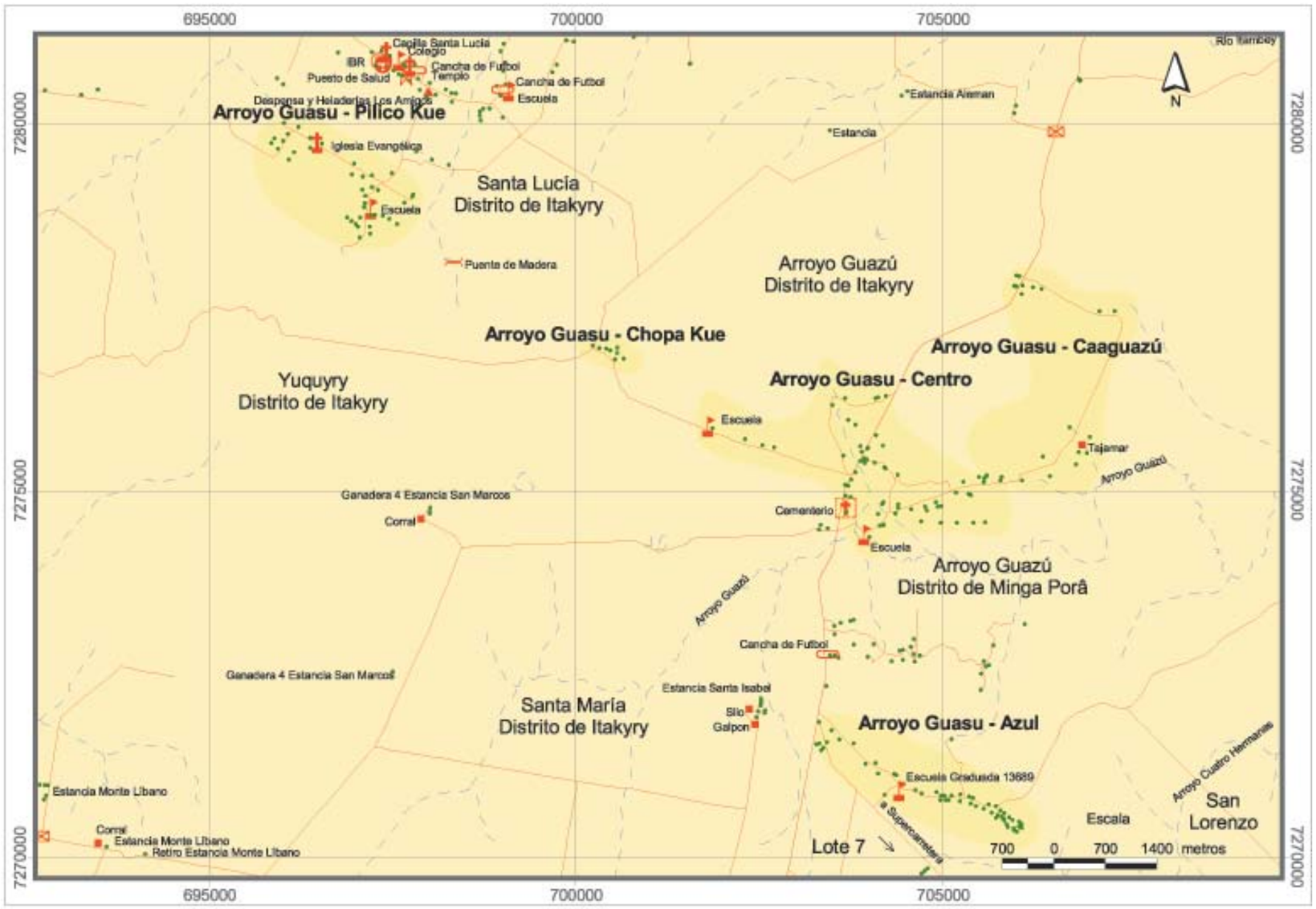

Ubicación en el País



Ubicación en el Departamento



Ubicación en el Distrito

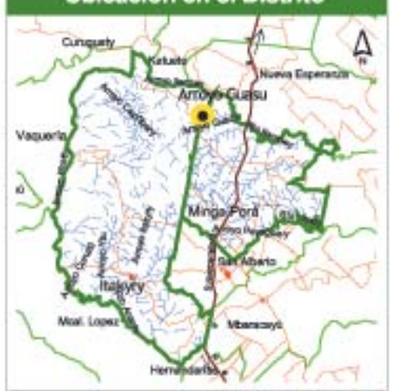

Referencias

- Viviendas
- Escuela
- Iglesia
- Puesto de Salud
- Comercio y Servicio
- Cooperativa
- Cementerio
- Cancha de fútbol
- Antena
- Tanque de Agua
- Portón
- Puente
- Otras Referencias
- Hidrografía
- Vías asfaltadas
- Vías no asfaltadas
- Área aproximada de la Aldea

Comunidad Arroyo Guasu - Aldea Chopa Kue

Localización Geográfica

Departamento:	Alto Paraná
Distrito:	Itakyry
Área:	Rural

Distancias

De la Capital Departamental (Ciudad del Este):	158 Kilómetros
De la Cabecera Distrital (Itakyry):	56 Kilómetros

Identificación Cultural - Jurídica

Familia Lingüística:	Guaraní
Etnia:	Avá-Guaraní (100,0%)
Lengua Hablada:	Avá-Guaraní (57,7%), Guaraní (42,3%)
Personería Jurídica:	Sí tiene
Situación de la Tierra:	Con tierra propia

Condición Sociodemográfica

Población según grupos de edad

	Total	0-4	5-14	15-29	30-64	65 y más
Ambos Sexos	117	28	40	23	25	1
Varones	59	15	23	11	10	0
Mujeres	58	13	17	12	15	1

Total de Viviendas:	26
Tipos de Viviendas Particulares:	Rancho (88,5%), Casa (11,5%)
Promedio de Habitantes por Vivienda:	4,5
Promedio de Años de Estudio:	1,9
Con Partida de Nacimiento:	73,5%
Con Cédula de Identidad:	23,1%

Actividades Económicas

Caza y Pesca:	NR	-
Recolección:	NR	-
Artesanía:	NR	-
Población Económicamente Activa:		29 personas
Tasa de Actividad:		43,3%
Ocupación Principal:		Agricultor (100,0%)
Tipos de Cultivos por Vivienda:		Mandioca (92,3%), Maíz (88,5%), Poroto (88,5%), Batata (61,5%), Sandía (50,0%)

Servicios

Local Escolar (Escuela/Colegio):	NR
Centro o Puesto de Salud:	NR
Tipo de Luz en la Vivienda:	Lampium, vela, candil (42,3%), Lámpara (Kerosene, gas) (26,9%), Fogón (19,2%), Luz Eléctrica (11,5%)
Tipo de Agua en la Vivienda:	Tajamar, naciente (53,8%), Pozo sin Bomba (38,5%), Otro (7,7%)

Comunidad Arroyo Guasu - Aldea Azul

Localización Geográfica

Departamento:	Alto Paraná
Distrito:	Minga Porá
Área:	Rural

Distancias

De la Capital Departamental (Ciudad del Este):	129 Kilómetros
De la Cabecera Distrital (Minga Porá):	34 Kilómetros

Identificación Cultural - Jurídica

Familia Lingüística:	Guaraní
Etnia:	Avá-Guaraní (99,0%), No Indígena (1,0%)
Lengua Hablada:	Guaraní (79,5%), Avá-Guaraní (17,9%), Portugués (2,6%)
Personería Jurídica:	Sí tiene
Situación de la Tierra:	Con tierra propia

Condición Sociodemográfica

Población según grupos de edad

	Total	0-4	5-14	15-29	30-64	65 y más
Ambos Sexos	199	53	58	49	38	1
Varones	108	30	27	29	21	1
Mujeres	91	23	31	20	17	0

Total de Viviendas:	40
Tipos de Viviendas Particulares:	Rancho (90,0%), Casa (7,5%), Temporal (2,5%)
Promedio de Habitantes por Vivienda:	5,1
Promedio de Años de Estudio:	1,9
Con Partida de Nacimiento:	51,8%
Con Cédula de Identidad:	21,1%

Actividades Económicas

Caza y Pesca:	NR	
Recolección:	NR	
Artesanía:	NR	
Población Económicamente Activa:		102 personas
Tasa de Actividad:		88,7%
Ocupación Principal:		Agricultor (92,2%), Albañil (2,9%), Peón agropecuario (1,0%), Personal doméstico (1,0%),
Tipos de Cultivos por Vivienda:		Maíz (87,5%), Mandioca (87,5%), Poroto (75,0%), Arroz (67,5%), Habilla (65,0%)

Servicios

Local Escolar (Escuela/Colegio):	NR
Centro o Puesto de Salud:	NR
Tipo de Luz en la Vivienda:	Lampium,vela candil (48,7%), Fogón (25,6%), Luz Eléctrica (17,9%), Lámpara (Kerosene, gas) (7,7%)
Tipo de Agua en la Vivienda:	Pozo sin Bomba (76,9%), Tajamar, naciente (20,5%), Pozo con Bomba (2,6%)

Comunidad Arroyo Guasu - Aldea Caaguazu

Localización Geográfica

Departamento:	Alto Paraná
Distrito:	Minga Porá
Área:	Rural

Distancias

De la Capital Departamental (Ciudad del Este):	139 Kilómetros
De la Cabecera Distrital (Minga Porá):	44 Kilómetros

Identificación Cultural - Jurídica

Familia Lingüística:	Guaraní
Etnia:	Avá-Guaraní (100,0%)
Lengua Hablada:	Guaraní (64,8%), Avá-Guaraní (35,2)
Personería Jurídica:	Sí tiene
Situación de la Tierra:	Con tierra propia

Condición Sociodemográfica

Población según grupos de edad

	Total	0-4	5-14	15-29	30-64	65 y más
Ambos Sexos	236	46	67	56	62	5
Varones	126	27	30	32	35	2
Mujeres	110	19	37	24	27	3

Total de Viviendas:	55
Tipos de Viviendas Particulares:	Rancho (83,6%), Casa (16,4%)
Promedio de Habitantes por Vivienda:	4,4
Promedio de Años de Estudio:	2,0
Con Partida de Nacimiento:	69,1%
Con Cédula de Identidad:	26,3%

Actividades Económicas

Caza y Pesca:	NR	
Recolección:	NR	
Artesanía:	NR	
Población Económicamente Activa:		103 personas
Tasa de Actividad:		66,9%
Ocupación Principal:		Agricultor (85,4%), Peón agropecuario (13,6%), Albañil (1,0%)
Tipos de Cultivos por Vivienda:		Mandioca (94,5%), Maiz (90,9%), Poroto (83,6%), Arroz (69,1%), Batata (56,4%)

Servicios

Local Escolar (Escuela/ Colegio):	NR
Centro o Puesto de Salud:	NR
Tipo de Luz en la Vivienda:	Lampium,vela candil (75,9%), Fogón (13,0%), Luz Eléctrica (7,4%), Lámpara (Kerosene, gas) (3,7%)
Tipo de Agua en la Vivienda:	Tajamar, naciente (72,2%), Pozo sin Bomba (25,9%), Pozo con Bomba (1,9%)

Comunidad Arroyo Guasu - Aldea Centro

Localización Geográfica

Departamento:	Alto Paraná
Distrito:	Minga Porá/Itakyry
Área:	Rural

Distancias

De la Capital Departamental (Ciudad del Este):	134 Kilómetros
De la Cabecera Distrital (Minga Porá):	39 Kilómetros

Identificación Cultural - Jurídica

Familia Lingüística:	Guaraní
Etnia:	Avá-Guaraní (98,3%), No Indígena (1,7%)
Lengua Hablada:	Avá-Guaraní (53,5%), Guaraní (46,5%)
Personería Jurídica:	Sí tiene
Situación de la Tierra:	Con tierra propia

Condición Sociodemográfica

Población según grupos de edad

	Total	0-4	5-14	15-29	30-64	65 y más
Ambos Sexos	234	47	79	55	46	7
Varones	124	23	44	32	22	3
Mujeres	110	24	35	23	24	4

Total de Viviendas:	44
Tipos de Viviendas Particulares:	Rancho (72,7%), Casa (25,0%), Temporal (2,3%)
Promedio de Habitantes por Vivienda:	5,4
Promedio de Años de Estudio:	2,7
Con Partida de Nacimiento:	80,3%
Con Cédula de Identidad:	35,0%

Actividades Económicas

Caza y Pesca:	Sí realiza	Carpincho, Cerdo silvestre, Peces, Lagarto, Venado,Otros
Recolección:	Sí realiza	Cogollo de palma, Jata'í, Jakarati'á Guembé, Guavirá, Otros
Artesanía:	Sí realiza	Algodón, Karaguatá, Hoja de palma Takuapí, Guembepí, Otros
Población Económicamente Activa:		81 personas
Tasa de Actividad:		56,6%
Ocupación Principal:		Agricultor (88,6%), Peón agropecuario (5,1%), Trabajador forestal (1,3%)
Tipos de Cultivos por Vivienda:		Maíz (90,9%), Mandioca (88,6%) Poroto (84,1%), Batata (70,5%) Arroz (61,4%)

Servicios

Local Escolar (Escuela/Colegio):	Si tiene
Centro o Puesto de Salud:	Si tiene
Tipo de Luz en la Vivienda:	Lampium,vela candil(48,7%), Fogón (25,6%), Luz Eléctrica (17,9%), Lámpara (Kerosene, gas) (7,7%)
Tipo de Agua en la Vivienda:	Pozo sin Bomba (76,9%), Tajamar, naciente (20,5%), Pozo con Bomba (2,6%)

Comunidad Arroyo Guasu - Aldea Piliko Kue

Localización Geográfica

Departamento:	Alto Paraná
Distrito:	Itakyry
Área:	Rural

Distancias

De la Capital Departamental (Ciudad del Este):	166 Kilómetros
De la Cabecera Distrital (Itakyry):	64 Kilómetros

Identificación Cultural - Jurídica

Familia Lingüística:	Guaraní
Etnia:	Avá-Guaraní (97,7%), No Indígena (1,9%), Mbyá (0,4%)
Lengua Hablada:	Guaraní (50,9%), Avá-Guaraní (49,1%)
Personería Jurídica:	Sí tiene
Situación de la Tierra:	Con tierra propia

Condición Sociodemográfica

Población según grupos de edad

	Total	0-4	5-14	15-29	30-64	65 y más
Ambos Sexos	257	54	83	64	52	4
Varones	137	28	41	37	28	3
Mujeres	120	26	42	27	24	1

Total de Viviendas:	53
Tipos de Viviendas Particulares:	Rancho (83,0%), Casa (9,4%), Temporal (7,6%)
Promedio de Habitantes por Vivienda:	4,8
Promedio de Años de Estudio:	1,9
Con Partida de Nacimiento:	60,7%
Con Cédula de Identidad:	16,3%

Actividades Económicas

Caza y Pesca:	NR	
Recolección:	NR	
Artesanía:	NR	
Población Económicamente Activa:		97 personas
Tasa de Actividad:		65,1%
Ocupación Principal:		Agricultor (87,4%), Trabajador agropecuario (5,3%), Personal doméstico (3,2%), Peón agropecuario (2,1%)
Tipos de Cultivos por Vivienda:		Maíz (96,2%), Mandioca (90,6%), Poroto (88,7%), Arroz (67,9%), Batata (56,6%)

Servicios

Local Escolar (Escuela/Colegio):	NR
Centro o Puesto de Salud:	NR
Tipo de Luz en la Vivienda:	Fogón (77,4%), Lampium,vela candil (17,0%), Lámpara (Kerosene,gas) (5,7%)
Tipo de Agua en la Vivienda:	Pozo sin Bomba (73,6%), Tajamar, naciente (26,4 %)

Comunidad Horqueta Mi - Tekoha Katu

Localización Geográfica

Departamento:	Alto Paraná
Distrito:	Itakyry
Área:	Rural

Distancias

De la Capital Departamental (Ciudad del Este):	131 Kilómetros
De la Cabecera Distrital (Itakyry):	29 Kilómetros

Identificación Cultural - Jurídica

Familia Lingüística:	Guaraní
Etnia:	Avá-Guaraní (74,1%), Mbyá (22,2%), No Indígena (3,7%)
Lengua Hablada:	Guaraní (50,0%), Avá-Guaraní (50,0%)
Personería Jurídica:	No tiene
Situación de la Tierra:	Sin tierra propia (sin trámite)

Condición Sociodemográfica

Población según grupos de edad

	Total	0-4	5-14	15-29	30-64	65 y más
Ambos Sexos	27	5	10	4	7	1
Varones	16	4	6	3	3	0
Mujeres	11	1	4	1	4	1

Total de Viviendas:	5
Tipos de Viviendas Particulares:	Rancho (80,0%), Casa (20,0%)
Promedio de Habitantes por Vivienda:	6,8
Promedio de Años de Estudio:	1,9
Con Partida de Nacimiento:	66,7%
Con Cédula de Identidad:	22,2%

Actividades Económicas

Caza y Pesca:	Sí realiza	Armadillo, Conejillo, Conejo, Aves silvestres, Coatí, Otros
Recolección:	Sí realiza	Cogollo de palma, Coco, Ñangapiry, Jakarati'á, Guembé, Otros
Artesanía:	No realiza	-

Población Económicamente Activa:	7 personas
Tasa de Actividad:	43,8%
Ocupación Principal:	Agricultor (100,0%)
Tipos de Cultivos por Vivienda:	Maíz (60,0%), Mandioca (60,0%), Poroto (60,0%), Arroz (60,0%), Sandía (60,0%)

Servicios

Local Escolar (Escuela/Colegio):	No tiene
Centro o Puesto de Salud:	No tiene
Tipo de Luz en la Vivienda:	Lampium, vela, candil (75,0%), Fogón (25,0%)
Tipo de Agua en la Vivienda:	Pozo sin Bomba (50,0%), Tajamar, naciente (25,0%), Otro (25,0%)

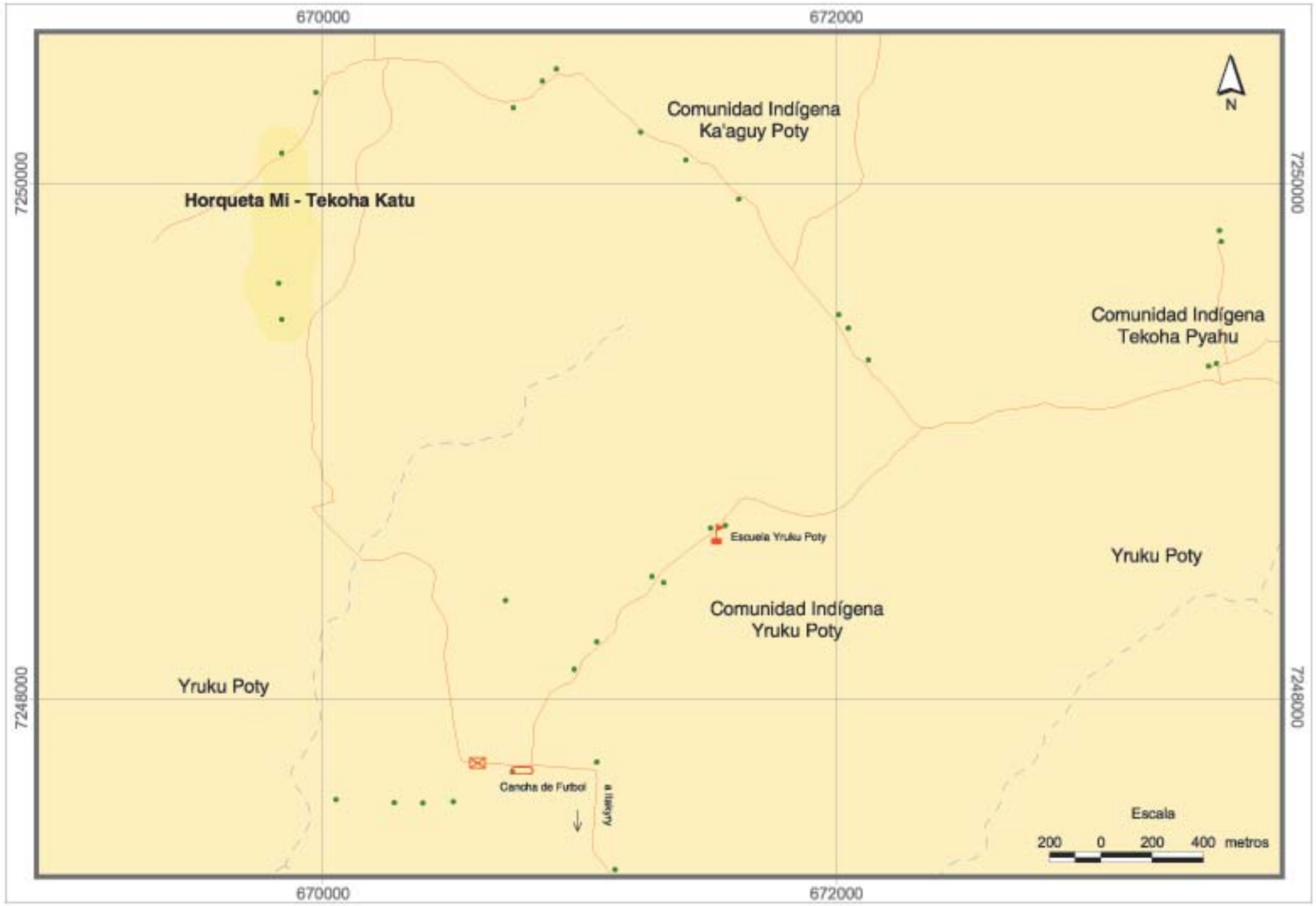

Ubicación en el País



Ubicación en el Departamento



Ubicación en el Distrito



Referencias

- Viviendas
- Escuela
- Iglesia
- Puesto de Salud
- Comercio y Servicio
- Cooperativa
- Cementerio
- Cancha de fútbol
- Antena
- Tanque de Agua
- Portón
- Puente
- Otras Referencias
- Hidrografía
- Vías asfaltadas
- Vías no asfaltadas
- Área aproximada de la Comunidad

Comunidad Jukyry

Localización Geográfica

Departamento:	Alto Paraná
Distrito:	Itakyry
Área:	Rural

Distancias

De la Capital Departamental (Ciudad del Este):	160 Kilómetros
De la Cabecera Distrital (Itakyry):	57 Kilómetros

Identificación Cultural - Jurídica

Familia Lingüística:	Guaraní
Etnia:	Avá-Guaraní (99,5%), No Indígena (0,5%)
Lengua Hablada:	Guaraní (82,1%), Avá-Guaraní (17,9%)
Personería Jurídica:	Sí tiene
Situación de la Tierra:	Sin tierra propia (en trámite)

Condición Sociodemográfica

Población según grupos de edad

	Total	0-4	5-14	15-29	30-64	65 y más
Ambos Sexos	204	48	69	48	35	4
Varones	95	17	33	22	19	4
Mujeres	109	31	36	26	16	0

Total de Viviendas:	42
Tipos de Viviendas Particulares:	Rancho (78,6%), Casa (14,3%), Temporal (7,1%)
Promedio de Habitantes por Vivienda:	5,2
Promedio de Años de Estudio:	2,1
Con Partida de Nacimiento:	47,1%
Con Cédula de Identidad:	23,0%

Actividades Económicas

Caza y Pesca:	Sí realiza	Carpincho, Armadillo, Peces, Lagarto, Venado, Otros
Recolección:	Sí realiza	Cogollo de palma, Coco, Jakarati'á, Guembé, Miel silvestre, Otros
Artesanía:	No realiza	-

Población Económicamente Activa:	84 personas
Tasa de Actividad:	73,0%
Ocupación Principal:	Agricultor (89,0%),Personal doméstico (2,4%), Trabajador agropecuario (1,2%),Ganadero (1,2%), Lavandero y planchador manual (1,2%)
Tipos de Cultivos por Vivienda:	Mandioca (83,3%), Maíz (81,0%), Batata (81,0%), Habilla (76,2%), Poroto (73,8%)

Servicios

Local Escolar (Escuela/Colegio):	Sí tiene
Centro o Puesto de Salud:	No tiene
Tipo de Luz en la Vivienda:	Fogón (46,2%), Lampium, vela, candil (28,2%), Lámpara (Kerosene, gas) (20,5%), Luz Eléctrica (5,1%)
Tipo de Agua en la Vivienda:	Pozo sin Bomba (51,3%), Tajamar, naciente (48,7%)

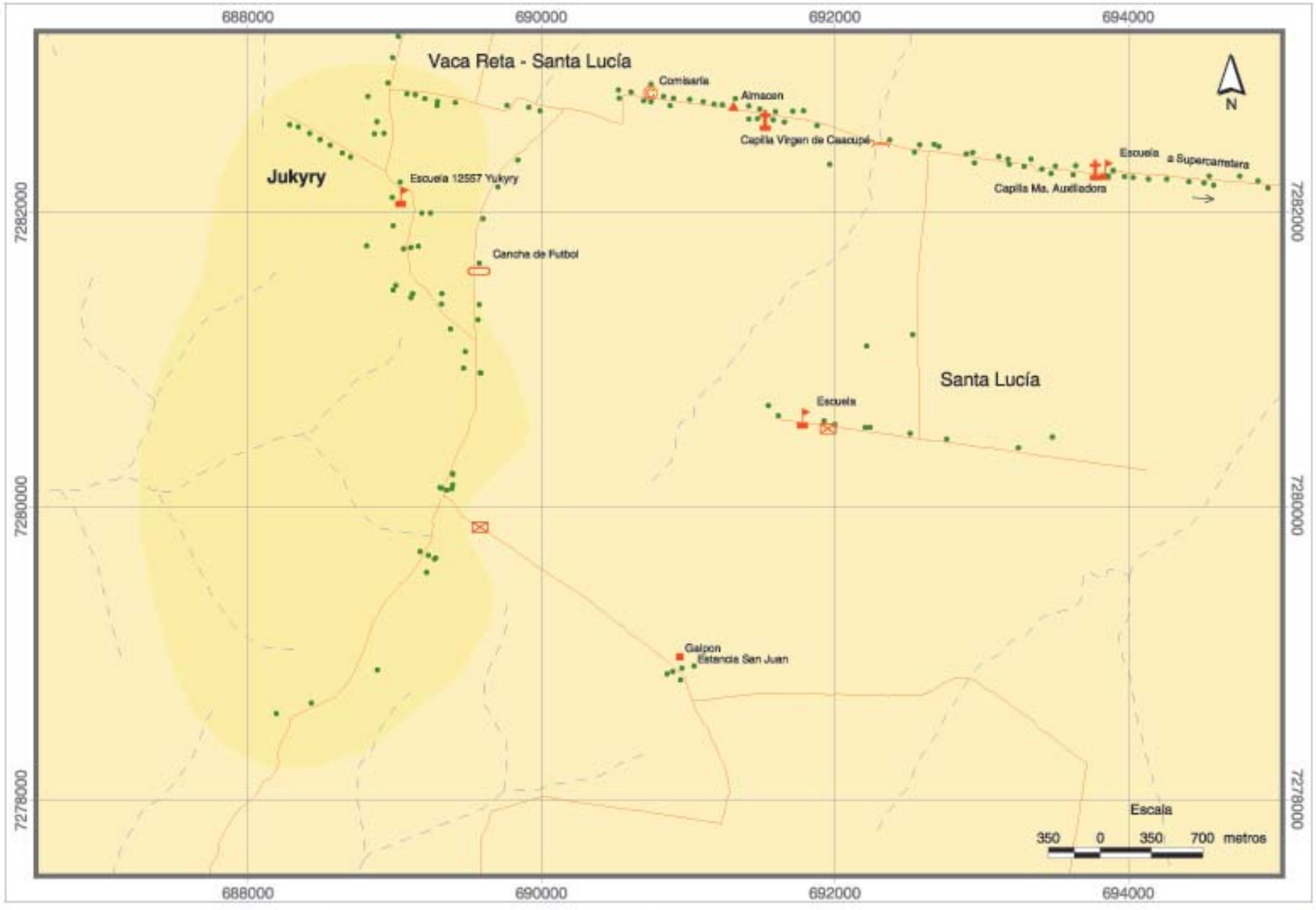

Ubicación en el País



Ubicación en el Departamento



Ubicación en el Distrito



Referencias

- Viviendas
- Escuela
- Iglesia
- Puesto de Salud
- Comercio y Servicio
- Cooperativa
- Cementerio
- Cancha de fútbol
- Antena
- Tanque de Agua
- Portón
- Puente
- Otras Referencias
- Hidrografía
- Vías asfaltadas
- Vías no asfaltadas
- Área aproximada de la Comunidad

Comunidad Ka'a Poty

Localización Geográfica

Departamento:	Alto Paraná
Distrito:	Itakyry
Área:	Rural

Distancias

De la Capital Departamental (Ciudad del Este):	116 Kilómetros
De la Cabecera Distrital (Itakyry):	14 Kilómetros

Identificación Cultural - Jurídica

Familia Lingüística:	Guaraní
Etnia:	Avá-Guaraní (100,0%)
Lengua Hablada:	Guaraní (100,0%)
Personería Jurídica:	No
Situación de la Tierra:	Sin tierra propia (en trámite)

Condición Sociodemográfica

Población según grupos de edad

	Total	0-4	5-14	15-29	30-64	65 y más
Ambos Sexos	40	5	16	9	8	2
Varones	17	2	6	3	5	1
Mujeres	23	3	10	6	3	1

Total de Viviendas:	7
Tipos de Viviendas Particulares:	Rancho (100,0%)
Promedio de Habitantes por Vivienda:	5,7
Promedio de Años de Estudio:	3,0
Con Partida de Nacimiento:	82,5%
Con Cédula de Identidad:	45,0%

Actividades Económicas

Caza y Pesca:	Sí realiza	Armadillo, Conejillo, Peces
Recolección:	Sí realiza	Cogollo de palma, Jakarati'á, Guembé, Guavirá
Artesanía:	Sí realiza	Lana, Algodón, Takuara, Takuapí, Madera
Población Económicamente Activa:		7 personas
Tasa de Actividad:		28,0%
Ocupación Principal:		Agricultor (57,1%), Peón agropecuario (42,9%)
Tipos de Cultivos por Vivienda:		Maíz (100,0%), Mandioca (100,0%), Poroto (100,0%), Sandía (85,7%), Batata (42,9%)

Servicios

Local Escolar (Escuela/Colegio):	No tiene
Centro o Puesto de Salud:	No tiene
Tipo de Luz en la Vivienda:	Fogón (100,0%)
Tipo de Agua en la Vivienda:	Pozo sin Bomba (100,0%)

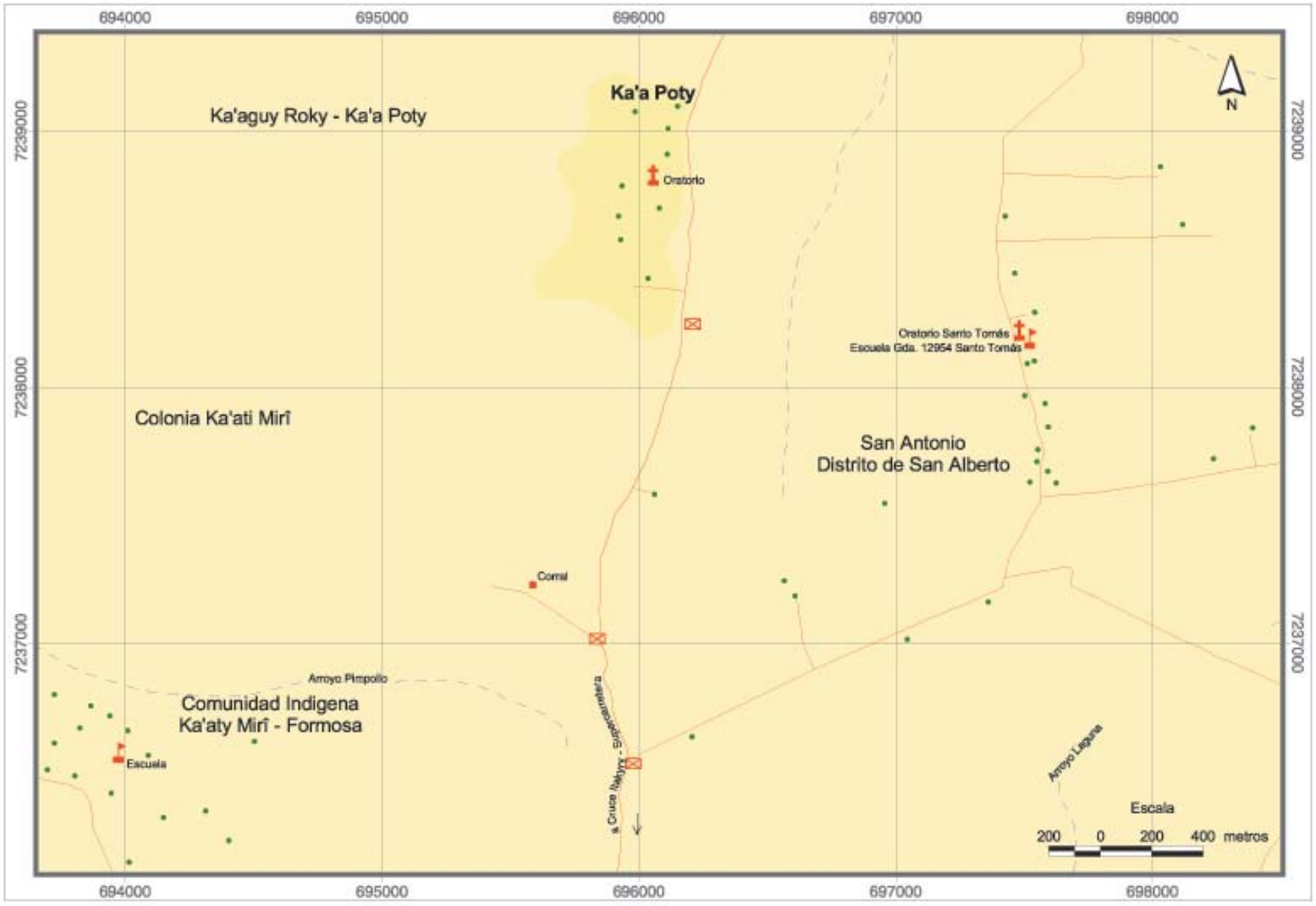

Ubicación en el País



Ubicación en el Departamento



Ubicación en el Distrito



Referencias

- Viviendas
- Escuela
- Iglesia
- Puesto de Salud
- Comercio y Servicio
- Cooperativa
- Cementerio
- Cancha de fútbol
- Antena
- Tanque de Agua
- Portón
- Puente
- Otras Referencias
- Hidrografía
- Vías asfaltadas
- Vías no asfaltadas
- Área aproximada de la Comunidad

Comunidad Ka'aguy Roky

Localización Geográfica

Departamento:	Alto Paraná
Distrito:	Itakyry
Área:	Rural

Distancias

De la Capital Departamental (Ciudad del Este):	117 Kilómetros
De la Cabecera Distrital (Itakyry):	15 Kilómetros

Identificación Cultural - Jurídica

Familia Lingüística:	Guaraní
Etnia:	Avá-Guaraní (100,0%)
Lengua Hablada:	Guaraní (76,5%), Avá-Guaraní (23,5%)
Personería Jurídica:	Sí tiene
Situación de la Tierra:	Con tierra propia

Condición Sociodemográfica

Población según grupos de edad

	Total	0-4	5-14	15-29	30-64	65 y más
Ambos Sexos	82	21	22	19	19	1
Varones	41	11	11	7	11	1
Mujeres	41	10	11	12	8	0

Total de Viviendas:	17
Tipos de Viviendas Particulares:	Rancho (94,1%), Casa (5,9%)
Promedio de Habitantes por Vivienda:	4,8
Promedio de Años de Estudio:	1,6
Con Partida de Nacimiento:	68,3%
Con Cédula de Identidad:	22,0%

Actividades Económicas

Caza y Pesca:	Sí realiza	Armadillo, Peces, Mono
Recolección:	Sí realiza	Cogollo de palma, Coco, Jata'í, Jakarati'á, Guembé, Otros
Artesanía:	No realiza	-
Población Económicamente Activa:		20 personas
Tasa de Actividad:		44,4%
Ocupación Principal:		Agricultor (95,0%)
Tipos de Cultivos por Vivienda:		Mandioca (100,0%), Maíz (94,1%), Poroto (58,8%), Sandía (47,1%), Arroz (29,4%)

Servicios

Local Escolar (Escuela/Colegio):	Sí tiene
Centro o Puesto de Salud:	Sí tiene
Tipo de Luz en la Vivienda:	Fogón (100,0 %)
Tipo de Agua en la Vivienda:	Pozo sin Bomba (64,7%), Tajamar, naciente (23,5%), Pozo con Bomba (11,8%)

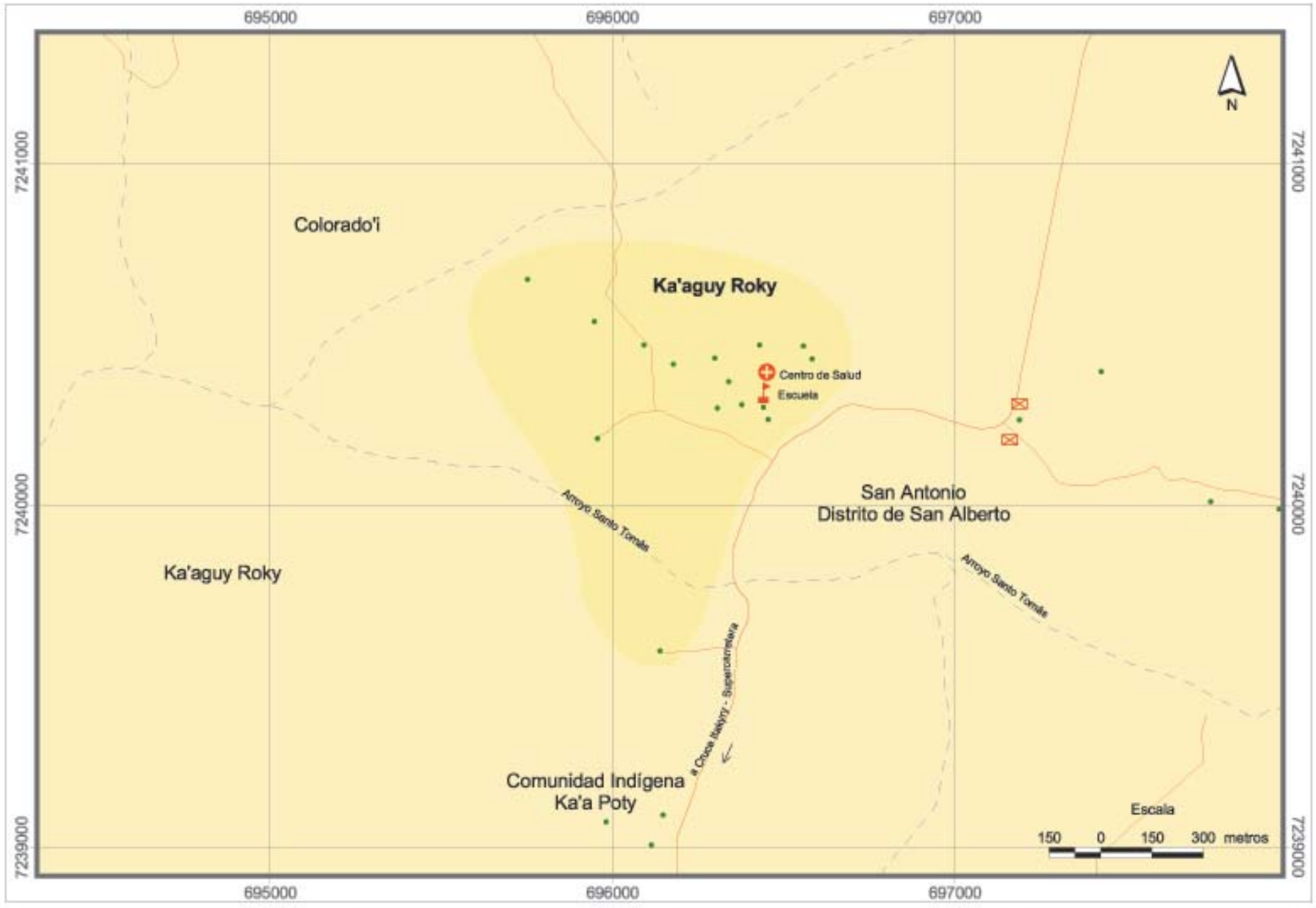

Ubicación en el País



Ubicación en el Departamento



Ubicación en el Distrito



Referencias

- Viviendas
- Escuela
- Iglesia
- Puesto de Salud
- Comercio y Servicio
- Cooperativa
- Cementerio
- Cancha de fútbol
- Antena
- Tanque de Agua
- Portón
- Puente
- Otras Referencias
- Hidrografía
- Vías asfaltadas
- Vías no asfaltadas
- Área aproximada de la Comunidad

Comunidad Ka'aguy Yvate

Localización Geográfica

Departamento:	Alto Paraná
Distrito:	Itakyry
Área:	Rural

Distancias

De la Capital Departamental (Ciudad del Este):	122 Kilómetros
De la Cabecera Distrital (Itakyry):	20 Kilómetros

Identificación Cultural - Jurídica

Familia Lingüística:	Guaraní
Etnia:	Avá-Guaraní (57,1%), Mbyá (42,9%)
Lengua Hablada:	Avá-Guaraní (76,0%), Mbyá (24,0%)
Personería Jurídica:	Sí tiene
Situación de la Tierra:	Con tierra propia

Condición Sociodemográfica

Población según grupos de edad

	Total	0-4	5-14	15-29	30-64	65 y más
Ambos Sexos	91	23	24	18	22	4
Varones	48	12	13	9	13	1
Mujeres	43	11	11	9	9	3

Total de Viviendas:	25
Tipos de Viviendas Particulares:	Rancho (96,0%), Casa (4,0%)
Promedio de Habitantes por Vivienda:	3,6
Promedio de Años de Estudio:	1,4
Con Partida de Nacimiento:	83,5%
Con Cédula de Identidad:	8,8%

Actividades Económicas

Caza y Pesca:	Sí realiza	Armadillo, Venado
Recolección:	Sí realiza	Cogollo de palma, Jakarati'á, Guembé, Miel silvestre, Pakurí
Artesanía:	Sí realiza	Karaguatá, Hoja de palma, Guembepí
Población Económicamente Activa:		47 personas
Tasa de Actividad:		87,0%
Ocupación Principal:		Agricultor (97,8%)
Tipos de Cultivos por Vivienda:		Maíz (96,0%), Mandioca (92,0%), Poroto (92,0%), Arroz (48,0%), Batata (32,0%)

Servicios

Local Escolar (Escuela/ Colegio):	Sí tiene
Centro o Puesto de Salud:	No tiene
Tipo de Luz en la Vivienda:	Fogón (60,0%), Lampium, vela, candil (20,0%), Lámpara (Kerosene, gas) (20,0%)
Tipo de Agua en la Vivienda:	Pozo sin Bomba (92,0%), Pozo con Bomba (4,0%), Otro (4,0%)

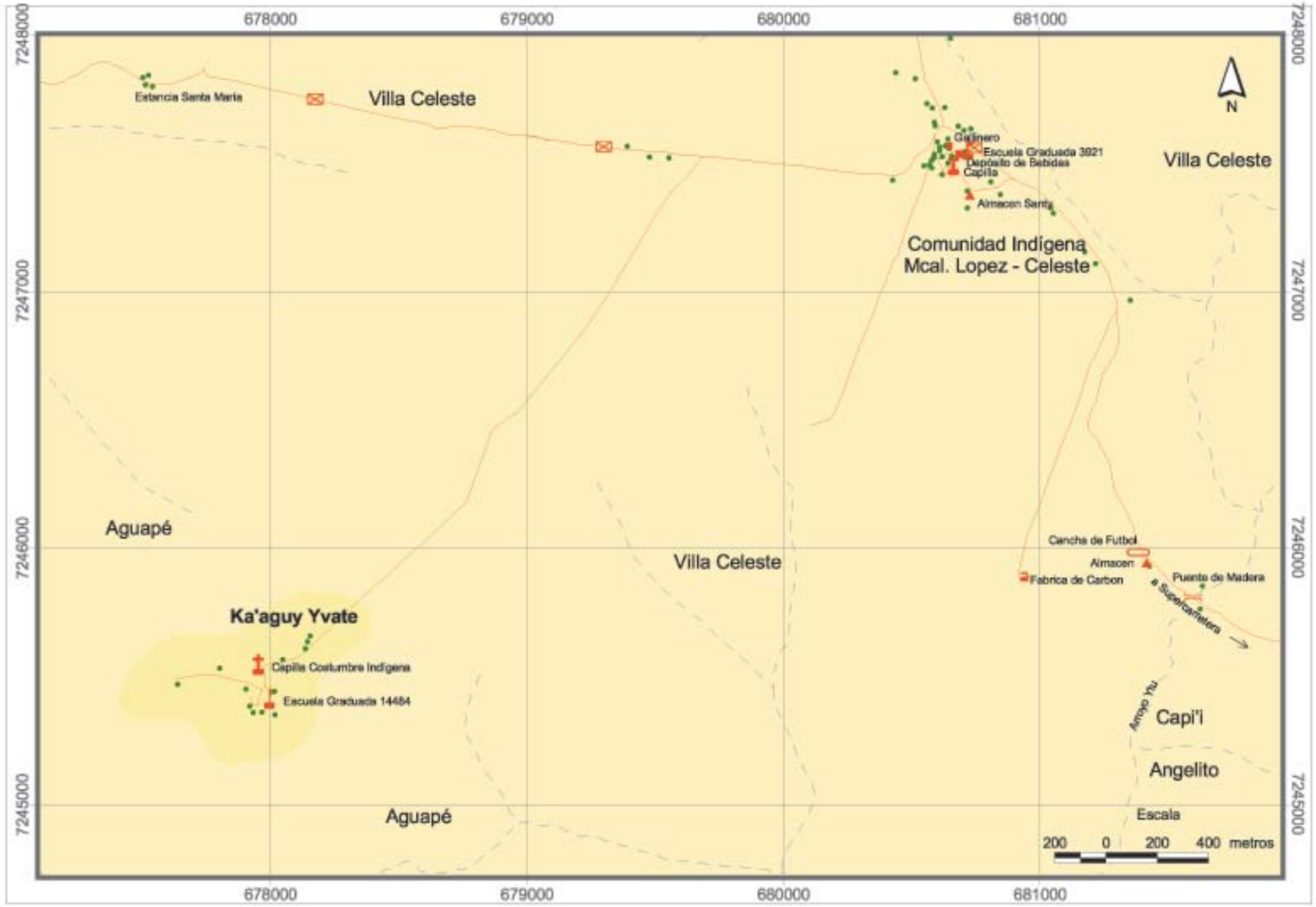

Ubicación en el País



Ubicación en el Departamento



Ubicación en el Distrito



Referencias

- Viviendas
- Escuela
- Iglesia
- Puesto de Salud
- Comercio y Servicio
- Cooperativa
- Cementerio
- Cancha de fútbol
- Antena
- Tanque de Agua
- Portón
- Puente
- Otras Referencias
- Hidrografía
- Vías asfaltadas
- Vías no asfaltadas
- Área aproximada de la Comunidad

Comunidad Ka'aty Mirî - Formosa

Localización Geográfica

Departamento:	Alto Paraná
Distrito:	Itakyry
Área:	Rural

Distancias

De la Capital Departamental (Ciudad del Este):	92 Kilómetros
De la Cabecera Distrital (Itakyry):	12 Kilómetros

Identificación Cultural - Jurídica

Familia Lingüística:	Guaraní
Etnia:	Avá-Guaraní (98,8%), Mbyá (1,2%)
Lengua Hablada:	Guaraní (88,9%), Avá-Guaraní (11,1%)
Personería Jurídica:	Sí tiene
Situación de la Tierra:	Sin tierra propia (en trámite)

Condición Sociodemográfica

Población según grupos de edad

	Total	0-4	5-14	15-29	30-64	65 y más
Ambos Sexos	86	18	32	19	14	3
Varones	39	6	14	9	10	0
Mujeres	47	12	18	10	4	3

Total de Viviendas:	20
Tipos de Viviendas Particulares:	Rancho (90,0%), Casa (10,0%)
Promedio de Habitantes por Vivienda:	4,8
Promedio de Años de Estudio:	1,7
Con Partida de Nacimiento:	79,1%
Con Cédula de Identidad:	17,4%

Actividades Económicas

Caza y Pesca:	Sí realiza	Armadillo, Conejillo, Peces, Aves silvestres
Recolección:	Sí realiza	Cogollo de palma, Coco, Jakarati'á, Guembé
Artesanía:	Sí realiza	Lana, Takuapí
Población Económicamente Activa:		20 personas
Tasa de Actividad:		41,7%
Ocupación Principal:		Agricultor (68,4%), Personal doméstico (15,8%), Peón agropecuario (5,3%), Albañil (5,3%)
Tipos de Cultivos por Vivienda:		Mandioca (85,0%), Batata (75,0%), Poroto (70,0%), Sandía (70,0%), Maíz (55,0%)

Servicios

Local Escolar (Escuela/Colegio):	Sí tiene
Centro o Puesto de Salud:	No tiene
Tipo de Luz en la Vivienda:	Fogón (77,8 %), Lampium, vela, candil (22,2%)
Tipo de Agua en la Vivienda:	Pozo sin Bomba (66,7%), Tajamar, naciente (27,8%), Pozo con Bomba (5,6%)

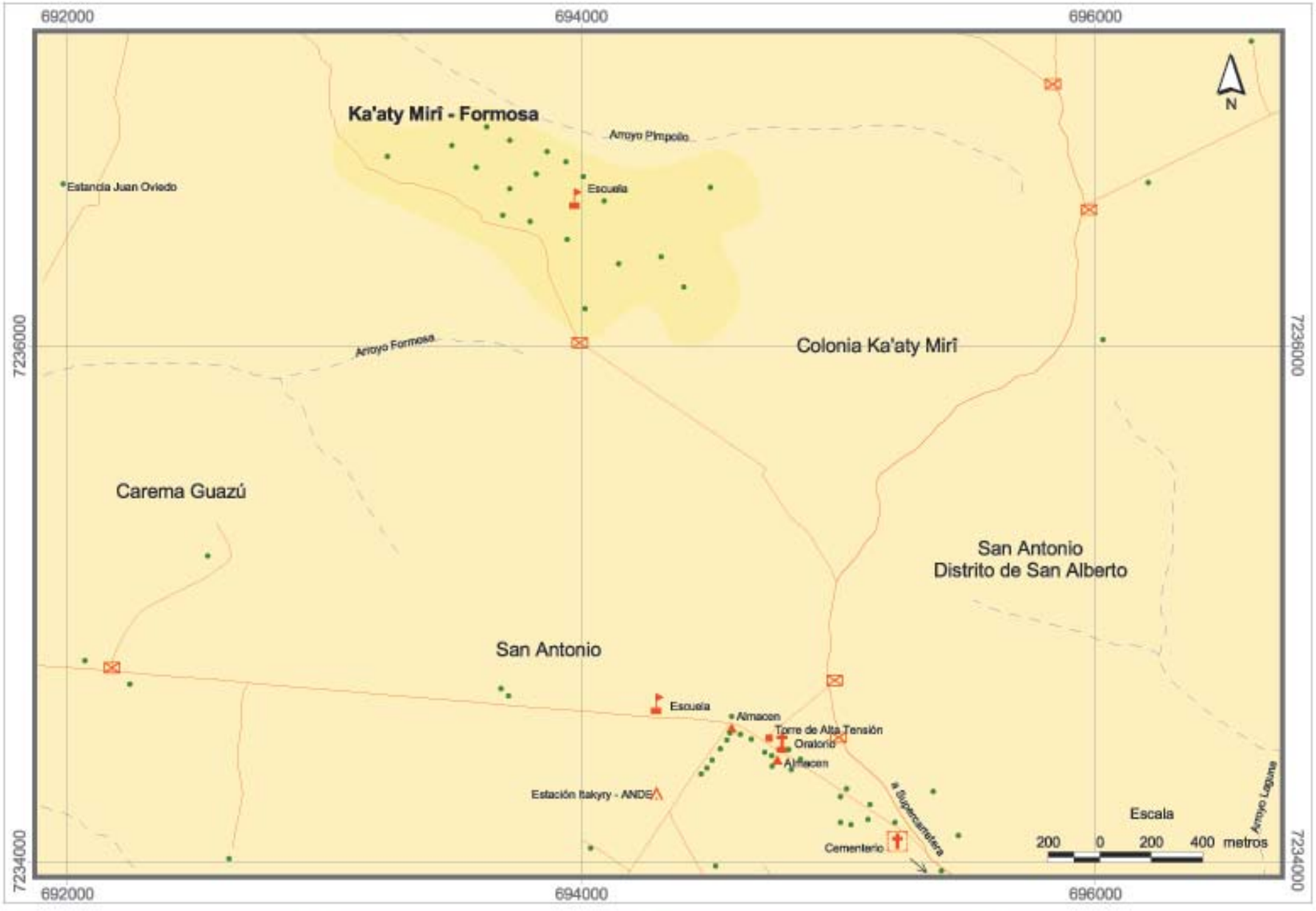

Ubicación en el País



Ubicación en el Departamento



Ubicación en el Distrito



Referencias

- Viviendas
- Escuela
- Iglesia
- Puesto de Salud
- Comercio y Servicio
- Cooperativa
- Cementerio
- Cancha de fútbol
- Antena
- Tanque de Agua
- Portón
- Puente
- Otras Referencias
- Hidrografía
- Vías asfaltadas
- Vías no asfaltadas
- Área aproximada de la Comunidad

Comunidad Kapi'ivary - Yaryty Mirî

Localización Geográfica

Departamento:	Alto Paraná
Distrito:	Itakyry
Área:	Rural

Distancias

De la Capital Departamental (Ciudad del Este):	150 Kilómetros
De la Cabecera Distrital (Itakyry):	48 Kilómetros

Identificación Cultural - Jurídica

Familia Lingüística:	Guaraní
Etnia:	Avá-Guaraní (92,5%), No Indígena (7,5%)
Lengua Hablada:	Avá-Guaraní (100,0%)
Personería Jurídica:	Sí tiene
Situación de la Tierra:	Con tierra propia

Condición Sociodemográfica

Población según grupos de edad

	Total	0-4	5-14	15-29	30-64	65 y más
Ambos Sexos	53	6	16	16	14	1
Varones	34	5	10	9	9	1
Mujeres	19	1	6	7	5	0

Total de Viviendas:	8
Tipos de Viviendas Particulares:	Rancho (75,0%), Casa (25,0%)
Promedio de Habitantes por Vivienda:	6,6
Promedio de Años de Estudio:	2,2
Con Partida de Nacimiento:	45,3%
Con Cédula de Identidad:	32,1%

Actividades Económicas

Caza y Pesca:	Sí realiza	Carpincho, Armadillo, Cerdo silvestre, Conejo, Peces, Otros
Recolección:	Sí realiza	Cogollo de palma, Jakarati'á, Guembé, Miel silvestre, Guavirá, Otros
Artesanía:	No realiza	-
Población Económicamente Activa:		27 personas
Tasa de Actividad:		69,2%
Ocupación Principal:		Agricultor (84,6%), Albañil (11,5%)
Tipos de Cultivos por Vivienda:		Maíz (100,0%), Mandioca (100,0%), Poroto (100,0%), Habilla (75,0%), Batata (75,0%)

Servicios

Local Escolar (Escuela/Colegio):	Sí tiene
Centro o Puesto de Salud:	No tiene
Tipo de Luz en la Vivienda:	Lampium, vela, candil (87,5%), Fogón (12,5%)
Tipo de Agua en la Vivienda:	Tajamar, naciente (62,5%), Pozo sin Bomba (37,5%)

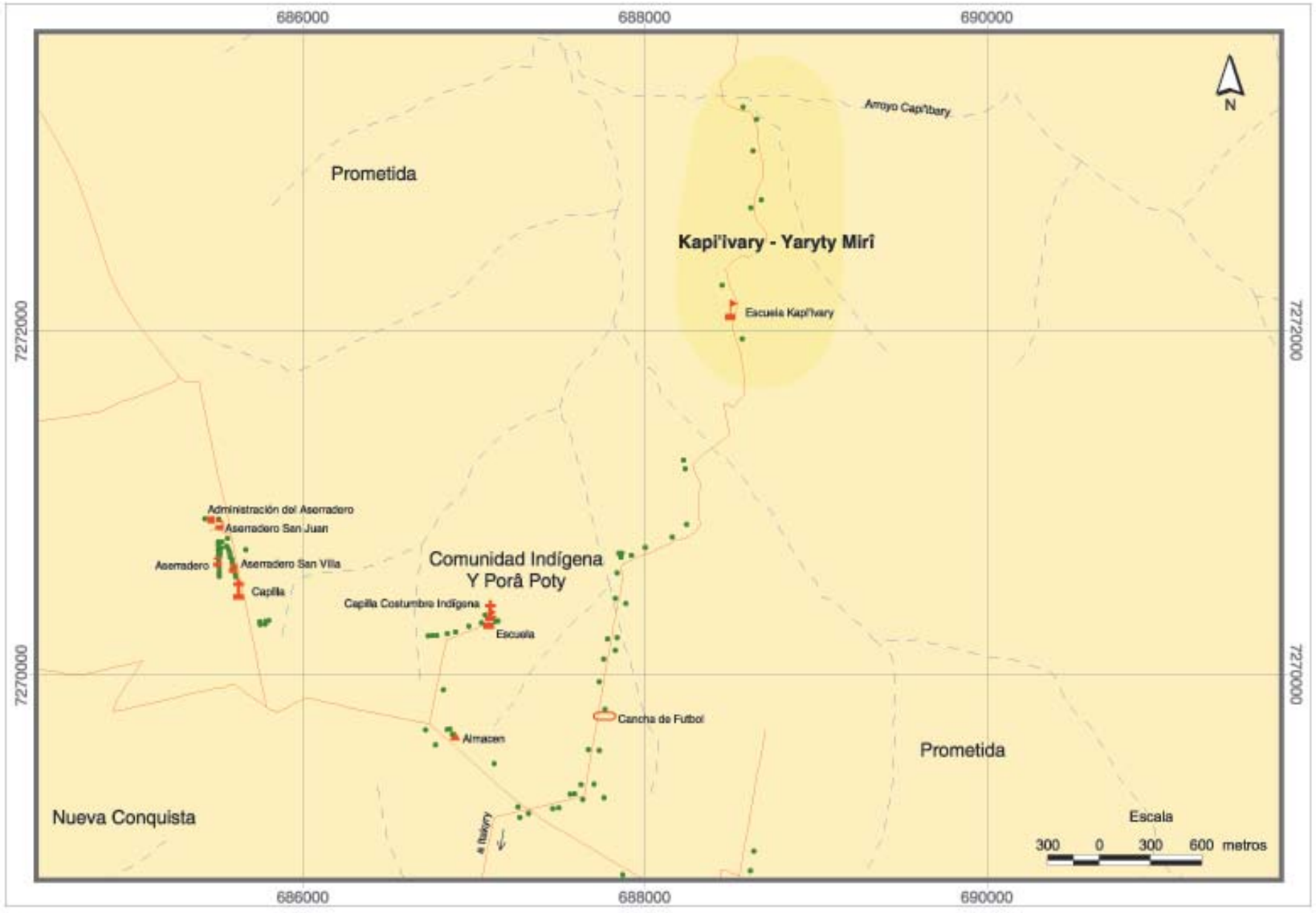

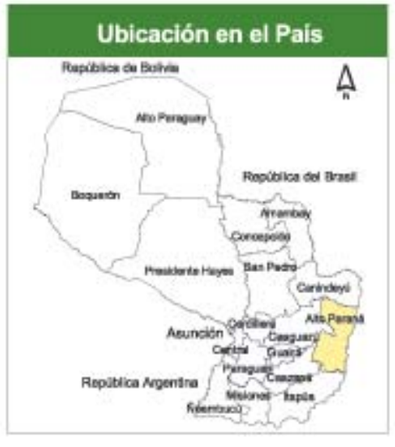



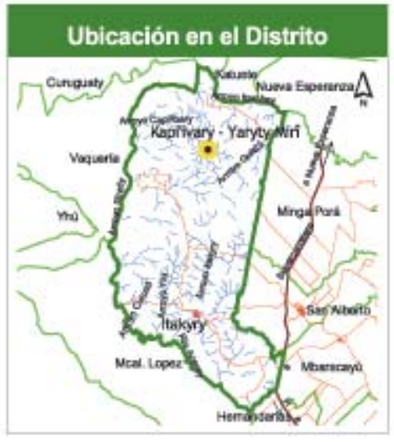



Comunidad Ko'êju

Localización Geográfica

Departamento:	Alto Paraná
Distrito:	Itakyry
Área:	Rural

Distancias

De la Capital Departamental (Ciudad del Este):	153 Kilómetros
De la Cabecera Distrital (Itakyry):	51 Kilómetros

Identificación Cultural - Jurídica

Familia Lingüística:	Guaraní
Etnia:	Avá-Guaraní (91,7%), Mbyá (1,7%), No Indígena (6,7%)
Lengua Hablada:	Avá-Guaraní (92,3%), Portugués (7,7%)
Personería Jurídica:	Sí tiene
Situación de la Tierra:	Con tierra propia

Condición Sociodemográfica

Población según grupos de edad

	Total	0-4	5-14	15-29	30-64	65 y más
Ambos Sexos	60	13	19	13	15	0
Varones	28	6	6	7	9	0
Mujeres	32	7	13	6	6	0

Total de Viviendas:	13
Tipos de Viviendas Particulares:	Rancho (92,3%), Casa (7,7%)
Promedio de Habitantes por Vivienda:	4,6
Promedio de Años de Estudio:	1,8
Con Partida de Nacimiento:	46,7%
Con Cédula de Identidad:	10,0%

Actividades Económicas

Caza y Pesca:	Sí realiza	Armadillo, Conejo, Peces, Venado, Mono
Recolección:	Sí realiza	Cogollo de palma, Jakarati'á, Guembé, Miel silvestre, Guavirá, Otros
Artesanía:	Sí realiza	Takuara, Takuapí, Barro, Otro material
Población Económicamente Activa:		25 personas
Tasa de Actividad:		64,1%
Ocupación Principal:		Agricultor (92,0%), Trabajador forestal (4,0%)
Tipos de Cultivos por Vivienda:		Maíz (92,3%), Mandioca (92,3%), Poroto (92,3%), Batata (76,9%), Arroz (38,5%)

Servicios

Local Escolar (Escuela/Colegio):	Sí tiene
Centro o Puesto de Salud:	No tiene
Tipo de Luz en la Vivienda:	Fogón (53,8%), Lampium, vela, candil (30,8%), Lámpara (Kerosene, gas) (15,4%)
Tipo de Agua en la Vivienda:	Tajamar, naciente (84,6%), Pozo sin Bomba (15,4%)

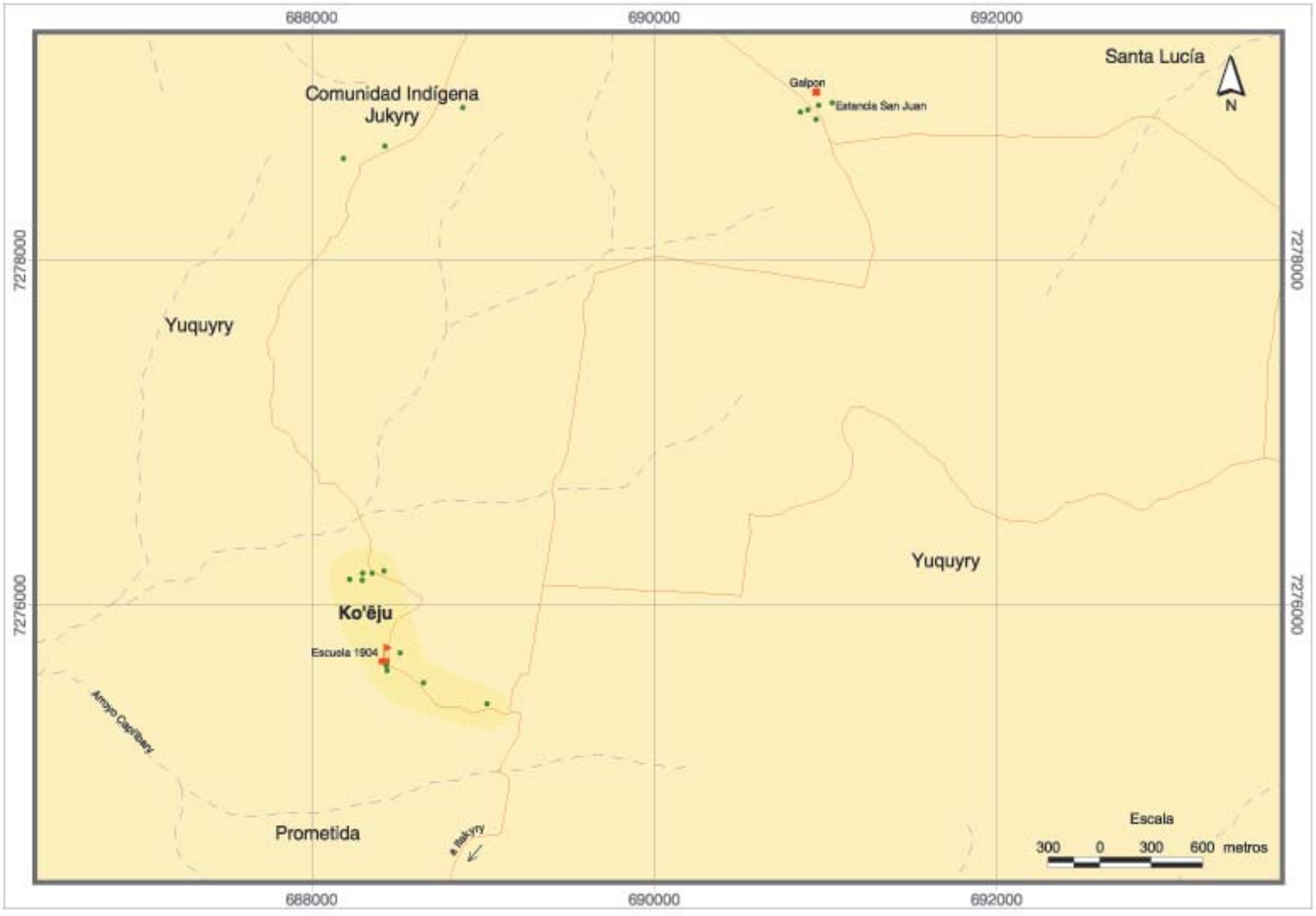

Ubicación en el País



Ubicación en el Departamento



Ubicación en el Distrito



Referencias

- Viviendas
- Escuela
- Iglesia
- Puesto de Salud
- Comercio y Servicio
- Cooperativa
- Cementerio
- Cancha de fútbol
- Antena
- Tanque de Agua
- Portón
- Puente
- Otras Referencias
- Hidrografía
- Vías asfaltadas
- Vías no asfaltadas
- Área aproximada de la Comunidad

Comunidad Mariscal López - Celeste

Localización Geográfica

Departamento:	Alto Paraná
Distrito:	Itakyry
Área:	Rural

Distancias

De la Capital Departamental (Ciudad del Este):	118 Kilómetros
De la Cabecera Distrital (Itakyry):	16 Kilómetros

Identificación Cultural - Jurídica

Familia Lingüística:	Guaraní
Etnia:	Avá-Guaraní (98,0%), No Indígena (2,0%)
Lengua Hablada:	Avá-Guaraní (99,9%), Guaraní (9,1%)
Personería Jurídica:	Sí tiene
Situación de la Tierra:	Con tierra propia

Condición Sociodemográfica

Población según grupos de edad

	Total	0-4	5-14	15-29	30-64	65 y más
Ambos Sexos	102	29	25	32	14	2
Varones	49	14	11	15	8	1
Mujeres	53	15	14	17	6	1

Total de Viviendas:	22
Tipos de Viviendas Particulares:	Rancho (86,4%), Casa (9,1%), Temporal (4,5%)
Promedio de Habitantes por Vivienda:	4,6
Promedio de Años de Estudio:	2,3
Con Partida de Nacimiento:	93,1%
Con Cédula de Identidad:	18,6%

Actividades Económicas

Caza y Pesca:	Sí realiza	Armadillo, Conejillo, Peces,
Recolección:	Sí realiza	Coco, Jakarati'á, Guembé, Miel silvestre, Guavirá, Otros
Artesanía:	No realiza	-

Población Económicamente Activa:	36 personas
Tasa de Actividad:	65,5%
Ocupación Principal:	Agricultor (55,6%), Peón agropecuario (27,8%), Personal doméstico (5,6%), Lavandero y planchador manual (5,6%), Ganadero (2,8%)
Tipos de Cultivos por Vivienda:	Maíz (81,8%), Mandioca (77,3%), Poroto (68,2%), Batata (63,6%), Sandía (63,6%)

Servicios

Local Escolar (Escuela/Colegio):	Sí tiene
Centro o Puesto de Salud:	No tiene
Tipo de Luz en la Vivienda:	Lampium, vela, candil (77,3%), Fogón (18,2%), Lámpara (Kerosene, gas) (4,5%)
Tipo de Agua en la Vivienda:	Pozo sin Bomba (54,5%), Tajamar, naciente (45,5%)

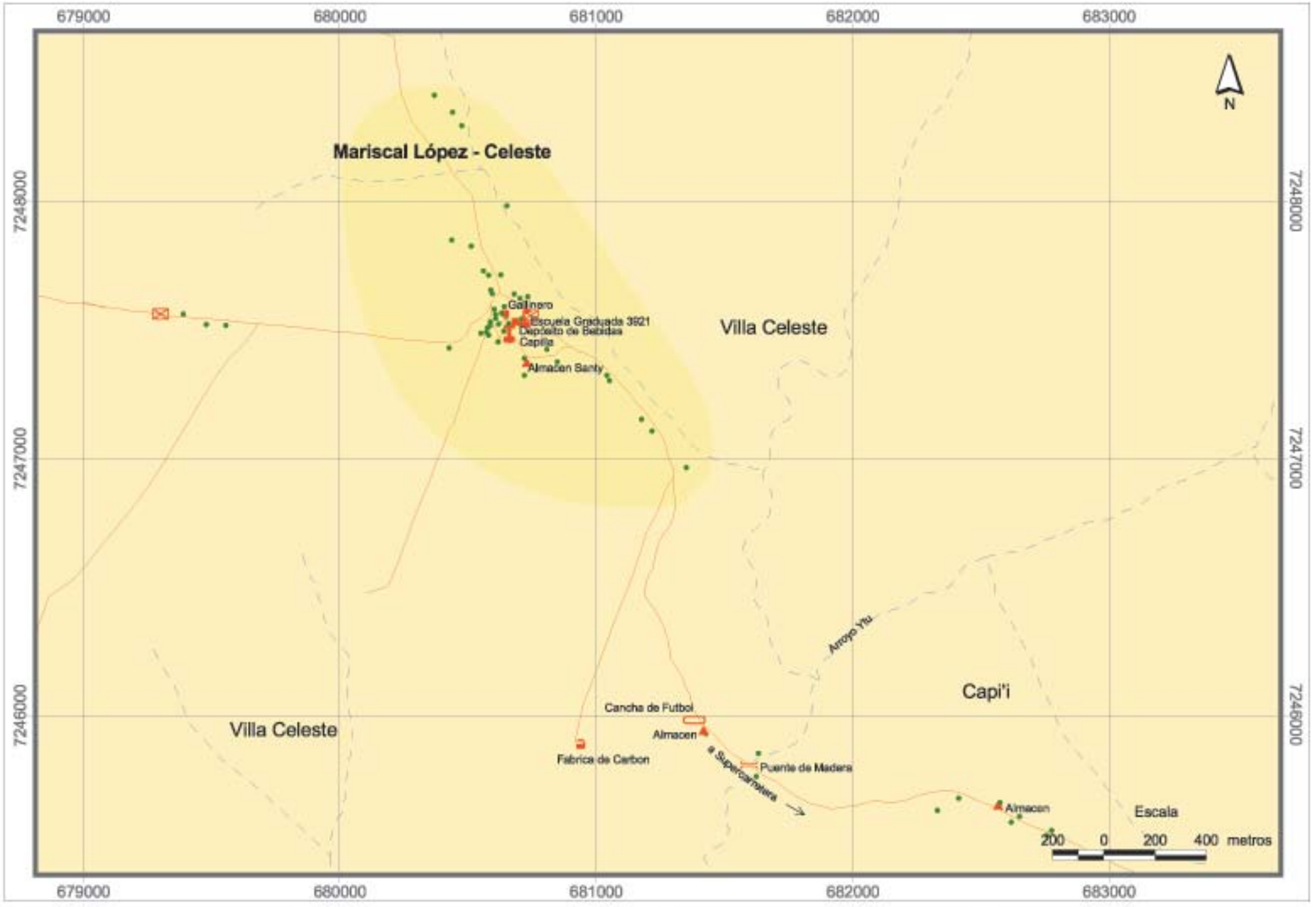

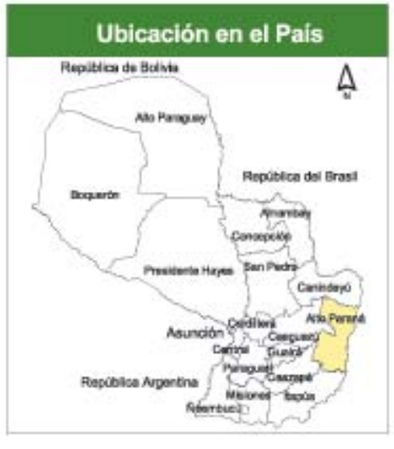







Familia Lingüística

Guaraní

Aché

Avá Guaraní

Mbyá

Páî Tavyterâ

Guaraní Ñandeva

Guaraní Occidental



Comunidad Cerro Morotî

Localización Geográfica

Departamento:	Caaguazú
Distrito:	San Joaquín
Área:	Rural

Distancias

De la Capital Departamental (Coronel Oviedo):	78 Kilómetros
De la Cabecera Distrital (San Joaquín):	11 Kilómetros

Identificación Cultural - Jurídica

Familia Lingüística:	Guaraní
Etnia:	Aché (99,4%), No Indígena (0,6%)
Lengua Hablada:	Aché (92,3%), Guaraní (7,7%)
Personería Jurídica:	Sí tiene
Situación de la Tierra:	Con tierra propia

Condición Sociodemográfica

Población según grupos de edad

	Total	0-4	5-14	15-29	30-64	65 y más
Ambos Sexos	157	33	46	41	37	0
Varones	84	17	21	23	23	0
Mujeres	73	16	25	18	14	0

Total de Viviendas:	28
Tipos de Viviendas Particulares:	Rancho (89,3%), Casa (10,7%)
Promedio de Habitantes por Vivienda:	6,0
Promedio de Años de Estudio:	3,0
Con Partida de Nacimiento:	40,8%
Con Cédula de Identidad:	26,8%

Actividades Económicas

Caza y Pesca:	Sí realiza	Armadillo, Conejillo, Conejo, Lagarto, Aves silvestres, Otros
Recolección:	Sí realiza	Coco, Miel silvestre, Guavirá, Pakurí, Guavijú, Otros
Artesanía:	Sí realiza	Takuapí, Guembepí, Hoja de palma
Población Económicamente Activa:		53 personas
Tasa de Actividad:		54,6%
Ocupación Principal:		Agricultor (86,8%), Peón agropecuario (5,7%), Changador (1,9%)
Tipos de Cultivos por Vivienda:		Maíz (92,9%), Mandioca (92,9%), Poroto (85,7%), Batata (71,4%), Habilla (71,4%)

Servicios

Local Escolar (Escuela/Colegio):	Sí tiene
Centro o Puesto de Salud:	No tiene
Tipo de Luz en la Vivienda:	Luz Eléctrica (92,3%), Lampium, vela, candil (3,8%), Fogón (3,8%)
Tipo de Agua en la Vivienda:	Tajamar, naciente (100,0%)

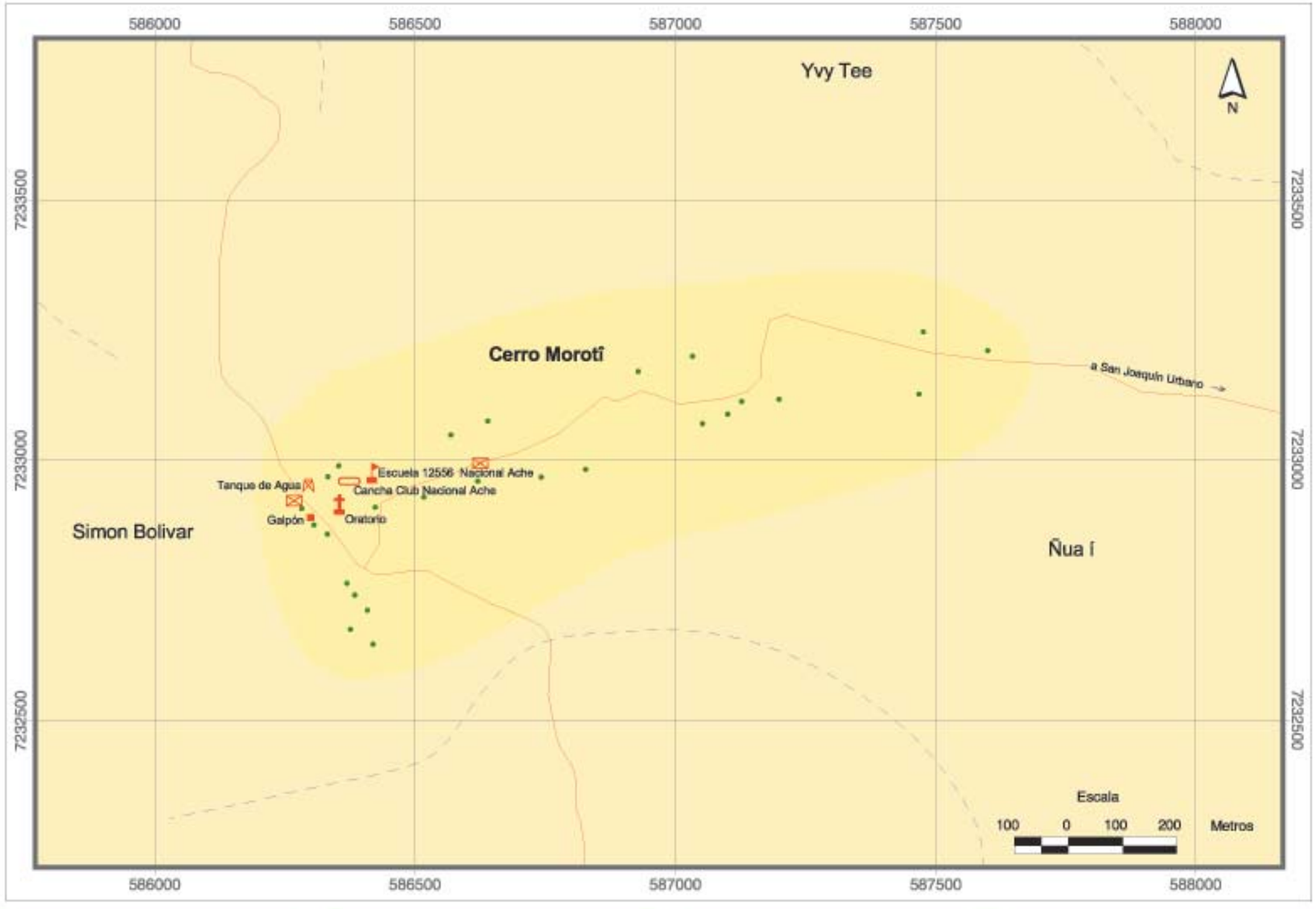

Ubicación en el País



Ubicación en el Departamento



Ubicación en el Distrito



Referencias

- Viviendas
- Escuela
- Iglesia
- Puesto de Salud
- Comercio y Servicio
- Cooperativa
- Cementerio
- Cancha de fútbol
- Antena
- Tanque de Agua
- Portón
- Puente
- Otras Referencias
- Hidrografía
- Vías asfaltadas
- Vías no asfaltadas
- Área aproximada de la Comunidad

Comunidad Ypetîmi

Localización Geográfica

Departamento:	Caazapá
Distrito:	Abaí
Área:	Rural

Distancias

De la Capital Departamental (Caazapá):	139 Kilómetros
De la Cabecera Distrital (Abaí):	50 Kilómetros

Identificación Cultural - Jurídica

Familia Lingüística:	Guaraní
Etnia:	Aché (94,0%), Mbyá (0,8%), No Indígena (5,2%)
Lengua Hablada:	Aché (57,5%), Guaraní (37,5%), Castellano (2,5%), Portugués (2,5%)
Personería Jurídica:	Sí tiene
Situación de la Tierra:	Con tierra propia

Condición Sociodemográfica

Población según grupos de edad

	Total	0-4	5-14	15-29	30-64	65 y más
Ambos Sexos	252	58	67	61	61	5
Varones	131	30	29	30	40	2
Mujeres	121	28	38	31	21	3

Total de Viviendas:	42
Tipos de Viviendas Particulares:	Casa (73,8%), Rancho (26,2%)
Promedio de Habitantes por Vivienda:	6,3
Promedio de Años de Estudio:	2,9
Con Partida de Nacimiento:	38,5%
Con Cédula de Identidad:	18,7%

Actividades Económicas

Caza y Pesca:	Sí realiza	Armadillo, Conejillo, Peces, Lagarto, Aves silvestres, Otros
Recolección:	Sí realiza	Cogollo de palma, Ñangapiry, Jakarati'á, Guembé, Miel silvestre, Otros
Artesanía:	Sí realiza	Hoja de palma, Takuara, Takuapí, Guembepí, Pluma, Otros
Población Económicamente Activa:		68 personas
Tasa de Actividad:		43,6%
Ocupación Principal:		Agricultor (88,2%), Peón agropecuario (1,5%)
Tipos de Cultivos por Vivienda:		Maíz (81,0%), Mandioca (78,6%), Soja (78,6%), Habilla (73,8%), Poroto (71,4%)

Servicios

Local Escolar (Escuela/Colegio):	Sí tiene
Centro o Puesto de Salud:	Sí tiene
Tipo de Luz en la Vivienda:	Luz Eléctrica (92,5%), Fogón (5,0%), Lámpara (kerosene, gas) (2,5%)
Tipo de Agua en la Vivienda:	Pozo sin Bomba (82,5%), Tajamar, naciente (17,5%)

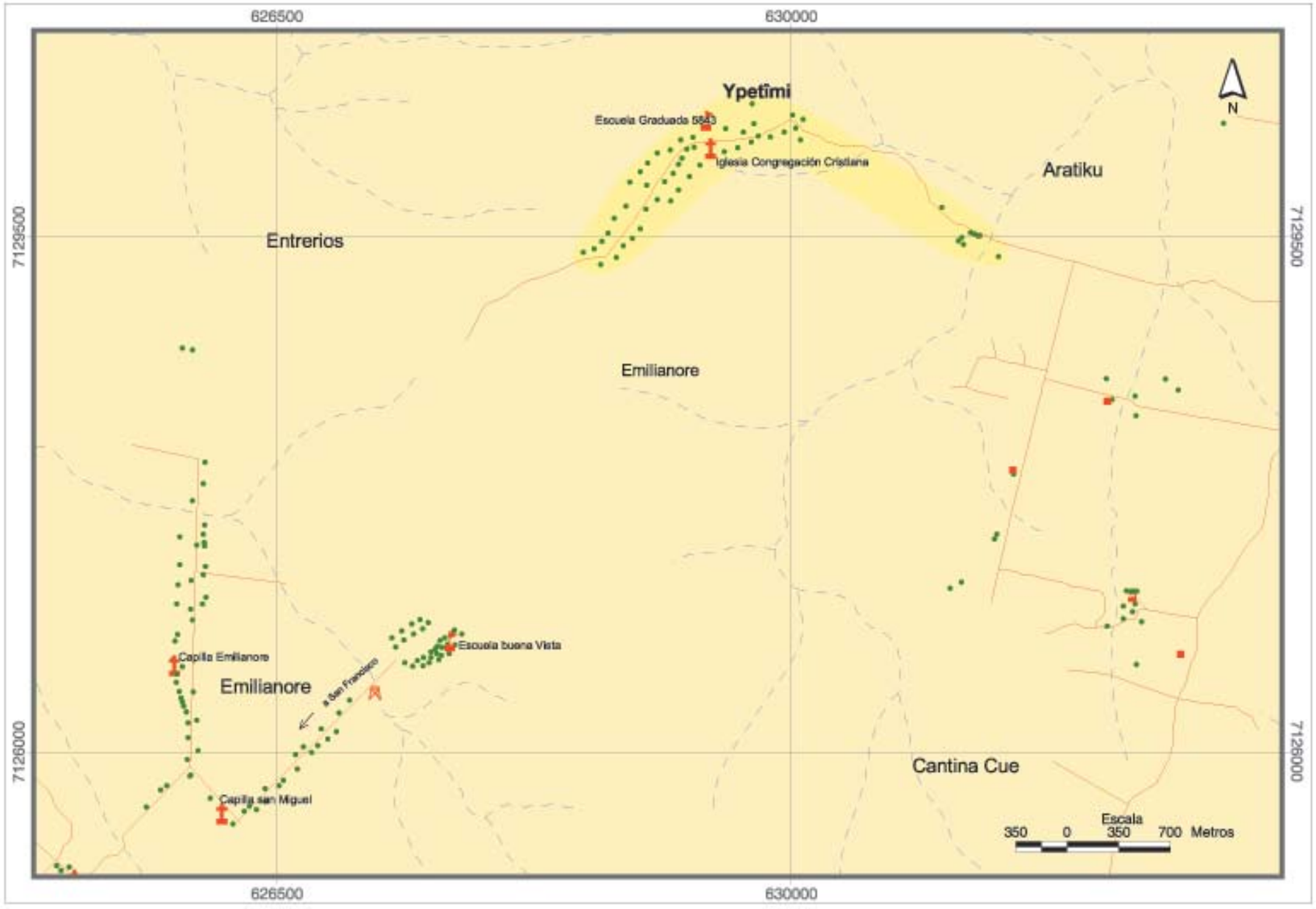









Comunidad Tapy - Puerto Barra

Localización Geográfica

Departamento:	Alto Paraná
Distrito:	Naranjal
Área:	Rural

Distancias

De la Capital Departamental (Ciudad del Este):	106 Kilómetros
De la Cabecera Distrital (Naranjal):	21 Kilómetros

Identificación Cultural - Jurídica

Familia Lingüística:	Guaraní
Etnia:	Aché (92,4%), No Indígena (7,6%)
Lengua Hablada:	Aché (90,9%), Guaraní (4,5%), Castellano (4,5%)
Personería Jurídica:	Sí tiene
Situación de la Tierra:	Con tierra propia

Condición Sociodemográfica

Población según grupos de edad

	Total	0-4	5-14	15-29	30-64	65 y más
Ambos Sexos	119	25	27	28	36	3
Varones	56	8	12	14	21	1
Mujeres	63	17	15	14	15	2

Total de Viviendas:	24
Tipos de Viviendas Particulares:	Casa (100,0%)
Promedio de Habitantes por Vivienda:	5,4
Promedio de Años de Estudio:	4,4
Con Partida de Nacimiento:	85,7%
Con Cédula de Identidad:	76,5%

Actividades Económicas

Caza y Pesca:	Sí realiza	Carpincho, Armadillo, Cerdo silvestre, Conejo, Peces, Otros
Recolección:	Sí realiza	Cogollo de palma, Jata'í, Ñangapiry, Jakarati'á, Guembé, Otros
Artesanía:	Sí realiza	Hoja de palma, Takuara, Takuapí, Guembepí, Pluma, Otros
Población Económicamente Activa:		66 personas
Tasa de Actividad:		83,5%
Ocupación Principal:		Agricultor (56,1%), Artesano de la madera (16,7%), Pescador y Cazador (6,1%), Artesano de los tejidos, cuero y otros (3,0%), Apicultor (3,0%)
Tipos de Cultivos por Vivienda:		Mandioca (91,7%), Soja (91,7%), Maíz (87,5%), Poroto (87,5%), Caña de azúcar (87,5%)

Servicios

Local Escolar (Escuela/Colegio):	Sí tiene
Centro o Puesto de Salud:	Sí tiene
Tipo de Luz en la Vivienda:	Lampium, vela, candil (95,5 %), Lámpara (kerosene, gas) (4,5%)
Tipo de Agua en la Vivienda:	Pozo con Bomba (95,5%), Pozo sin Bomba (4,5%)

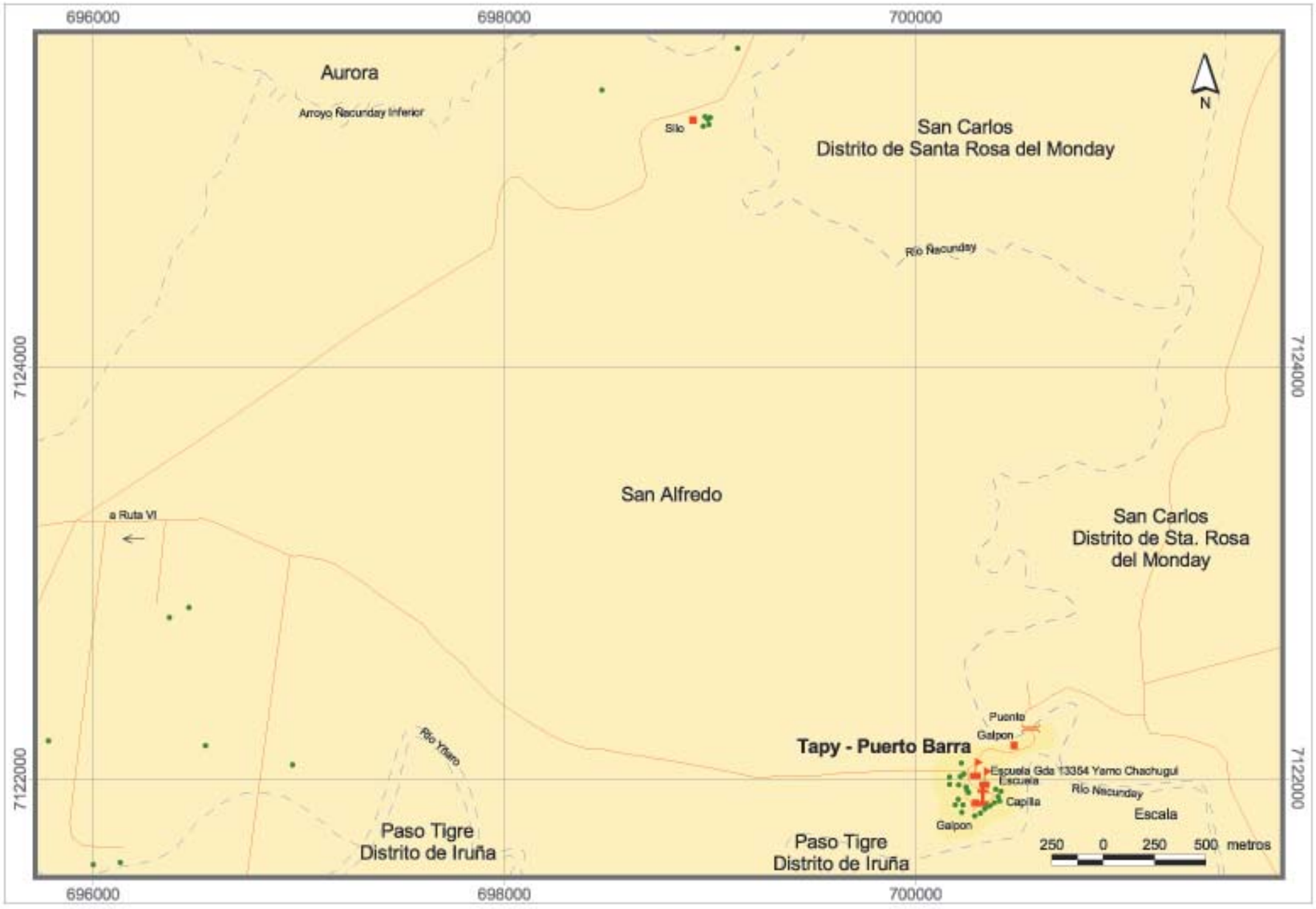

Ubicación en el País



Ubicación en el Departamento



Ubicación en el Distrito



Referencias

- Viviendas
- Escuela
- Iglesia
- Puesto de Salud
- Comercio y Servicio
- Cooperativa
- Cementerio
- Cancha de fútbol
- Antena
- Tanque de Agua
- Portón
- Puente
- Otras Referencias
- Hidrografía
- Vías asfaltadas
- Vías no asfaltadas
- Área aproximada de la Comunidad

Comunidad Arroyo Bandera

Localización Geográfica

Departamento:	Canindeyú
Distrito:	Villa Ygatimí
Área:	Rural

Distancias

De la Capital Departamental (Salto del Guairá):	229 Kilómetros
De la Cabecera Distrital (Villa Ygatimí):	15 Kilómetros

Identificación Cultural - Jurídica

Familia Lingüística:	Guaraní
Etnia:	Aché (99,3%), Avá-Guaraní (0,7%)
Lengua Hablada:	Aché (95,8%), Guaraní (4,2%)
Personería Jurídica:	Sí tiene
Sítuación de la Tierra:	Con tierra propia

Condición Sociodemográfica

Población según grupos de edad

	Total	0-4	5-14	15-29	30-64	65 y más
Ambos Sexos	136	30	41	27	35	3
Varones	70	13	21	14	19	3
Mujeres	66	17	20	13	16	0

Total de Viviendas:	26
Tipo de Viviendas Particulares:	Casa (96,2%), Rancho (3,8%)
Promedio de Habitantes por Vivienda:	5,7
Promedio de Años de Estudio:	2,5
Con Partida de Nacimiento:	23,5%
Con Cédula de Identidad:	22,8%

Actividades Económicas

Caza y Pesca:	Sí realiza	Carpincho, Armadillo, Cerdo silvestre, Peces, Cocodrilo, Otros
Recolección:	Sí realiza	Cogollo de palma, Tuna, Coco, Jata'í, Ñangapiry, Otros
Artesanía:	Sí realiza	Karaguatá, Hoja de palma, Takuara, Takuapí, Guembepí, Otros
Población Económicamente Activa:		24 personas
Tasa de Actividad:		28,9%
Ocupación Principal:		Agricultor (85,7%), Limpiador de oficinas (7,1%)
Tipos de Cultivos por Vivienda:		Maíz (73,1%), Mandioca (73,1%), Poroto (46,2%), Batata (46,2%), Arroz (30,8%)

Servicios

Local Escolar (Escuela/Colegio):	Sí tiene
Centro o Puesto de Salud:	Sí tiene
Tipos de Luz en la Vivienda:	Luz Eléctrica (95,8%), Lampium, vela, candil (4,2%)
Tipos de Agua en la Vivienda:	Pozo con Bomba (100,0%)

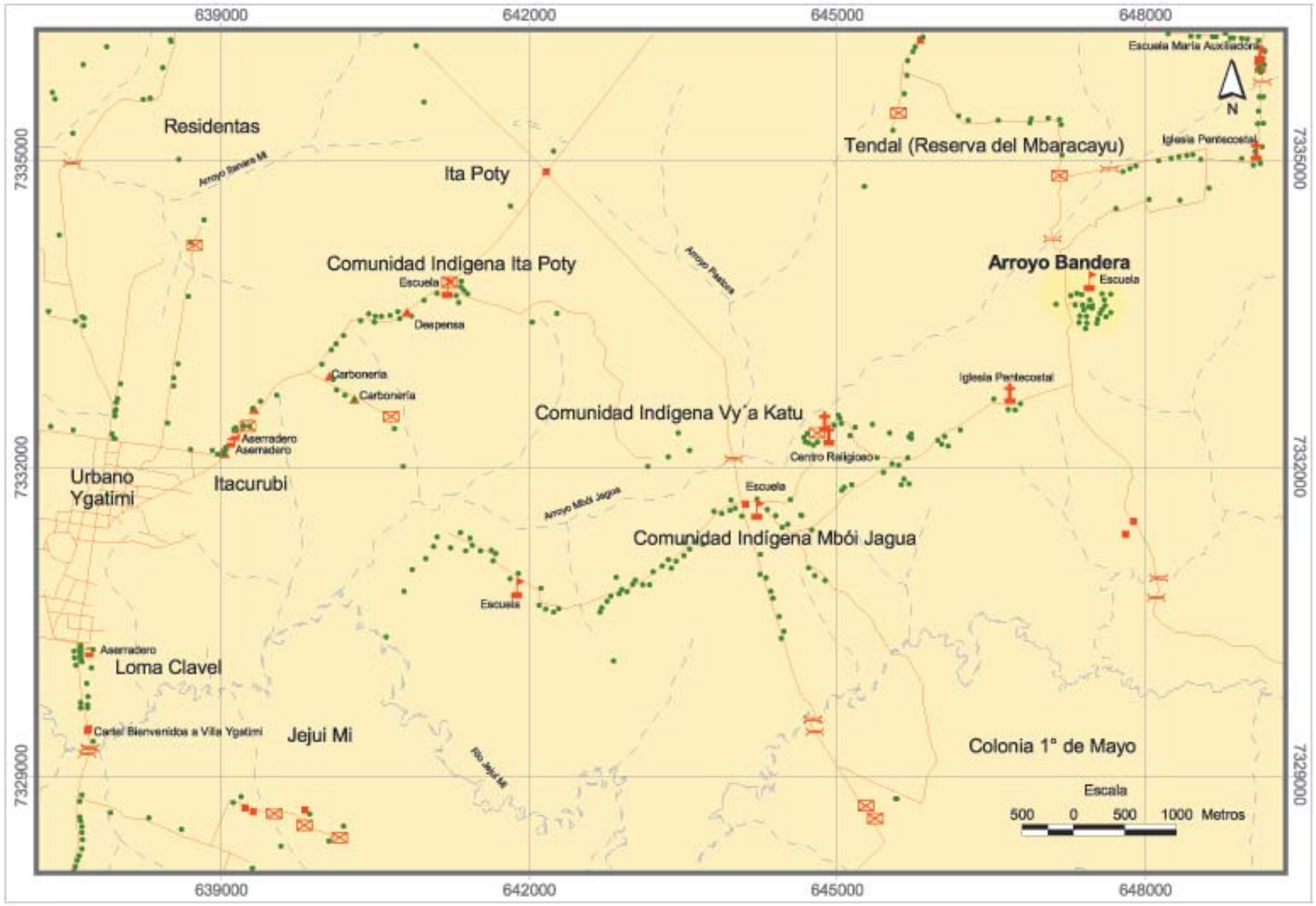

Ubicación en el País



Ubicación en el Departamento



Ubicación en el Distrito



Referencias

- Viviendas
- Escuela
- Iglesia
- Puesto de Salud
- Comercio y Servicio
- Cooperativa
- Cementerio
- Cancha de fútbol
- Antena
- Tanque de Agua
- Portón
- Puente
- Otras Referencias
- Hidrografía
- Vías asfaltadas
- Vías no asfaltadas
- Área aproximada de la Comunidad

Comunidad Chupa Pou

Localización Geográfica

Departamento:	Canindeyú
Distrito:	Villa Ygatimí
Área:	Rural

Distancias

De la Capital Departamental (Salto del Guairá):	189 Kilómetros
De la Cabecera Distrital (Villa Ygatimí):	11 Kilómetros

Identificación Cultural - Jurídica

Familia Lingüística:	Guaraní
Etnia:	Aché (97,8%), Avá-Guaraní (0,8%), No Indígena (1,4%)
Lengua Hablada:	Aché (93,2%), Guaraní (4,1%), Avá-Guaraní (1,4%), Castellano (1,4%)
Personería Jurídica:	Sí tiene
Situación de la Tierra:	Con tierra propia

Condición Sociodemográfica

Población según grupos de edad

	Total	0-4	5-14	15-29	30-64	65 y más
Ambos Sexos	369	73	115	92	81	8
Varones	202	36	60	53	47	6
Mujeres	167	37	55	39	34	2

Total de Viviendas:	73
Tipo de Viviendas Particulares:	Casa (58,9%),Rancho (34,2%), Temporal (6,8%)
Promedio de Habitantes por Vivienda:	5,1
Promedio de Años de Estudio:	3,5
Con Partida de Nacimiento:	72,9%
Con Cédula de Identidad:	35,5%

Actividades Económicas

Caza y Pesca:	Sí realiza	Carpincho, Armadillo, Cerdo silvestre, Conejillo, Peces, Otros
Recolección:	Sí realiza	Cogollo de palma, Coco, Ñangapiry, Jakarati'á, Guembé, Otros
Artesanía:	Sí realiza	Hoja de palma, Pluma, Madera, Otros
Población Económicamente Activa:		155 personas
Tasa de Actividad:		67,1%
Ocupación Principal:		Agricultor (95,5%), Peón agropecuario (0,6%)
Tipos de Cultivos por Vivienda:		Maíz (87,7%), Mandioca (84,9%), Poroto (83,6%), Sandía (82,2%), Maní (75,3%)

Servicios

Local Escolar (Escuela/Colegio):	Sí tiene
Centro o Puesto de Salud:	Sí tiene
Tipos de Luz en la Vivienda:	Luz Eléctrica (84,9%), Lampium, vela, candil (11,0 %), Lámpara (kerosene,gas)(2,7%), Fogón (1,4%)
Tipos de Agua en la Vivienda:	CORPOSANA/SENASA (50,7%), Pozo con Bomba (34,2%), Pozo sin Bomba (11,0%) Tajamar, naciente (4,1%)

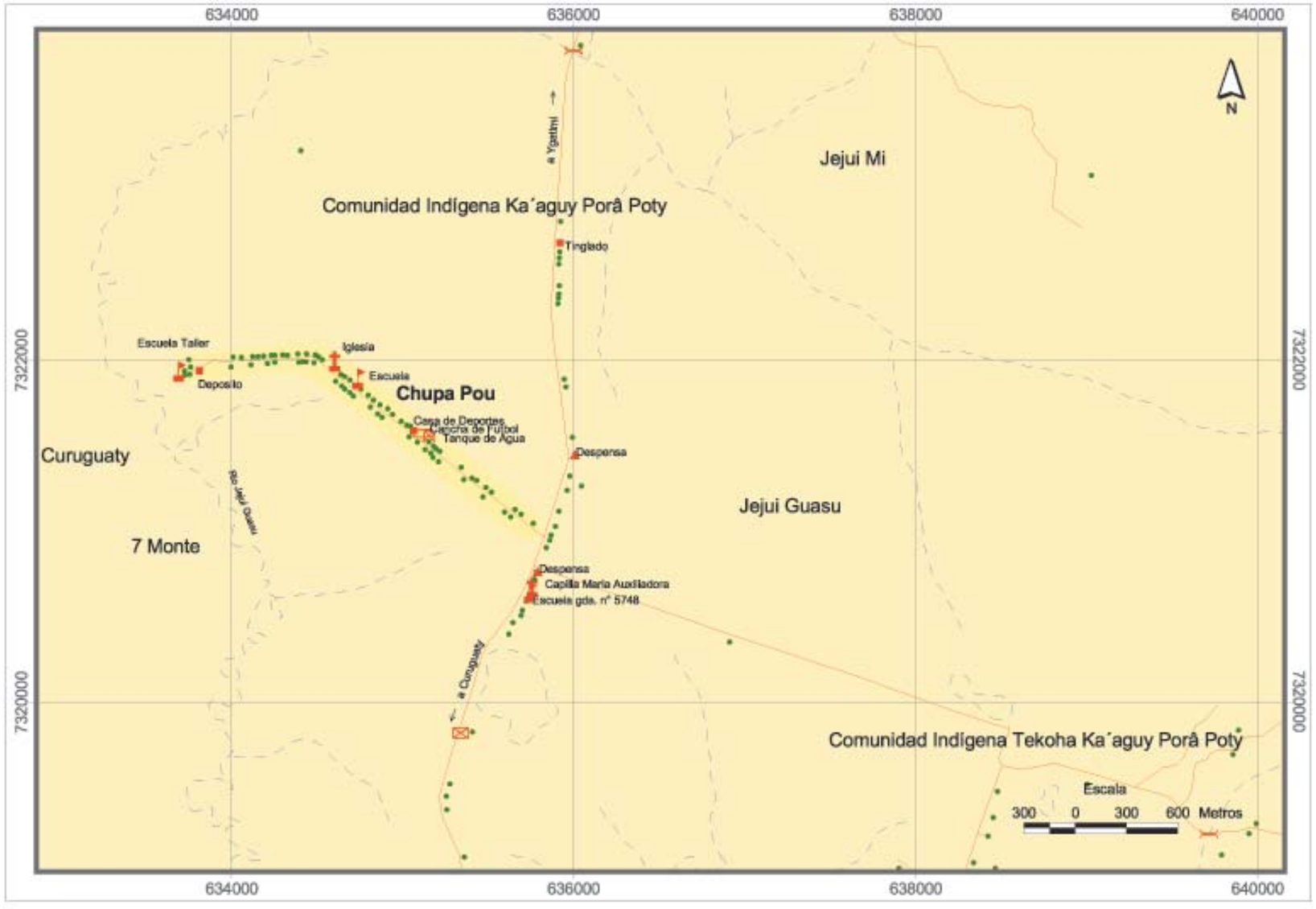

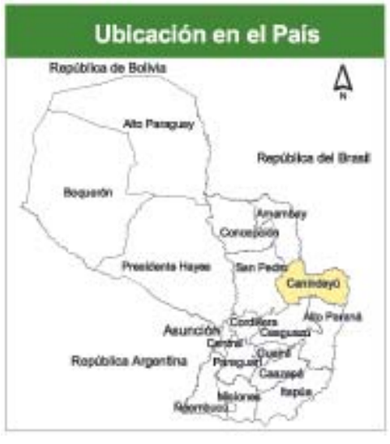



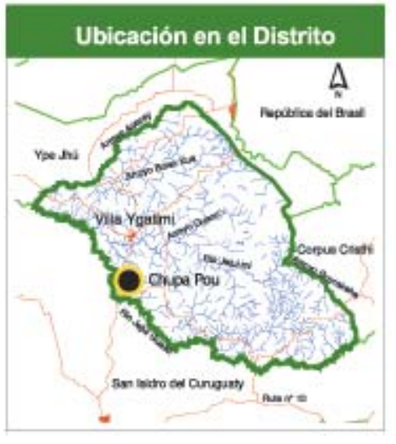



Comunidad Kuetyvy

Localización Geográfica

Departamento:	Canindeyú
Distrito:	Villa Ygatimí
Área:	Rural

Distancias

De la Capital Departamental (Salto del Guairá):	157 Kilómetros
De la Cabecera Distrital (Villa Ygatimí):	49 Kilómetros

Identificación Cultural - Jurídica

Familia Lingüística:	Guaraní
Etnia:	Aché (99,3%), No Indígena (0,7%)
Lengua Hablada:	Aché (100,0%)
Personería Jurídica:	No tiene
Sítuación de la Tierra:	Sin tierra propia (en trámite)

Condición Sociodemográfica

Población según grupos de edad

	Total	0-4	5-14	15-29	30-64	65 y más
Ambos Sexos	149	26	44	24	48	7
Varones	73	11	20	14	23	5
Mujeres	76	15	24	10	25	2

Total de Viviendas:	32
Tipo de Viviendas Particulares:	Rancho (59,4%), Temporal (25,0%), Casa (15,6%)
Promedio de Habitantes por Vivienda:	4,8
Promedio de Años de Estudio:	2,1
Con Partida de Nacimiento:	32,9%
Con Cédula de Identidad:	30,9%

Actividades Económicas

Caza y Pesca:	Sí realiza	Carpincho, Armadillo, Cerdo silvestre, Peces, Lagarto, Otros
Recolección:	Sí realiza	Coco, Jata'í, Ñangapiry, Jakarati'á, Guembé, Otros
Artesanía:	Sí realiza	Karaguatá, Hoja de palma, Takuara, Takuapí, Guembepí, Otros
Población Económicamente Activa:		55 personas
Tasa de Actividad:		56,1%
Ocupación Principal:		Agricultor (100,0%)
Tipos de Cultivos por Vivienda:		Maíz (56,3%), Mandioca (50,0%), Batata (46,9%), Poroto (40,6%), Maní (25,0%),

Servicios

Local Escolar (Escuela/Colegio):	No tiene
Centro o Puesto de Salud:	Sí tiene
Tipos de Luz en la Vivienda:	Fogón (96,8%), Lampium, vela, candil (3,2%)
Tipos de Agua en la Vivienda:	Tajamar, naciente (74,2%), Pozo sin Bomba (25,8%)

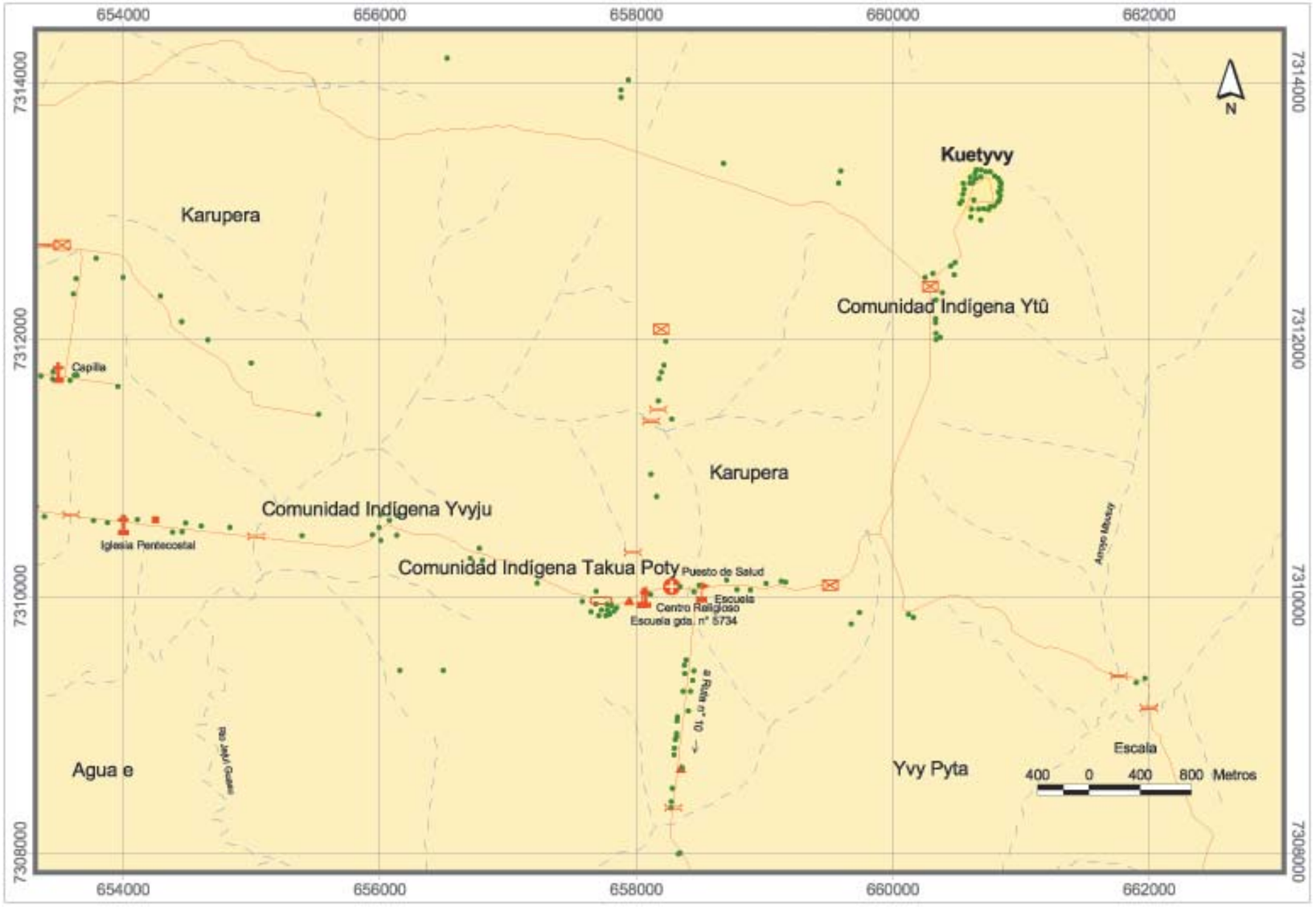

Ubicación en el País



Ubicación en el Departamento



Ubicación en el Distrito



Referencias

- Viviendas
- Escuela
- Iglesia
- Puesto de Salud
- Comercio y Servicio
- Cooperativa
- Cementerio
- Cancha de fútbol
- Antena
- Tanque de Agua
- Portón
- Puente
- Otras Referencias
- Hidrografía
- Vías asfaltadas
- Vías no asfaltadas
- Área aproximada de la Comunidad



Glosario

La información presentada en este documento proviene fielmente de dos instrumentos utilizados en el Segundo Censo Nacional Indígena, realizado el 28 de agosto del 2002:

1 - Cuestionario comunitario fue aplicado a líderes de 414 comunidades a quienes se requirió información básica sobre la comunidad: disponibilidad de escuela y centro de salud, situación actual de la tierra, acceso a la justicia, servicios básicos, presencia de misioneros, actividades económicas tradicionales de los pueblos indígenas (recolección, artesanía, caza, pesca), etc.

2 - Cuestionario de población y viviendas aplicado a cada uno de los miembros del hogar para recabar información sobre: características de las viviendas, servicios básicos, tipos de cultivos, edad, sexo, registro de nacimiento, tenencia de cédula de identidad, etnia, lugar de residencia actual, migración, educación, idioma, religión, estado civil, empleo, fecundidad, etc.

LOCALIZACIÓN GEOGRÁFICA

Departamento: Constituye la primera división político administrativo del país. En Paraguay existen 17 departamentos, más la capital Asunción.

Distrito: Constituye la segunda división político administrativo del país. Cada una de las subdivisiones de un departamento. Los distritos equivalen a los municipios.

Área urbana: Todas las cabeceras de distritos oficiales, definidas conforme a leyes administrativas, presentan forma amanzanada, sin tener ninguna otra consideración especial.

Área rural: Se considera área rural al territorio situado fuera de las cabeceras distritales.

Comunidad Indígena: Grupo o conjunto de familias indígenas afincadas en una determinada superficie territorial, propia o ajena, que se identifica con un modo de ser, una cultura y organización social propios. La comunidad no debe interpretarse sólo en términos geográficos, sino en términos sociales, lo que a su vez incluye espacios y formas de convivencia social característicos aún en otros ambientes, como los establecimientos ganaderos, barrios urbanos, y campamentos provisorios.

Aldea: Grupo de familias indígenas con liderazgo propio que se distinguen al interior de cada comunidad por la ocupación y uso diferenciado del espacio físico.

Núcleos familiares: Familias indígenas que por relación de parentesco, cuestiones laborales o de diversa índole, se encuentran circunstancialmente afincados fuera de sus comunidades en el momento del empadronamiento.

DISTANCIAS

De la Capital Departamental: Distancia aproximada expresada en kilómetros desde la capital departamental al centro de la comunidad o aldea, según corresponda.

De la Cabecera Distrital: Distancia aproximada expresada en kilómetros desde la cabecera distrital al centro de la comunidad o aldea, según corresponda.

IDENTIFICACIÓN CULTURAL - JURÍDICA

Indígena: Persona originaria del país. Se dice de la persona que se declara pertenecer a una etnia o pueblo originario y se manifiesta miembro de una comunidad, núcleo de familias o barrio indígena, independientemente de que siga hablando o no la lengua de origen.

Familia Lingüística: Agrupación de etnias indígenas conforme a la lengua hablada. Existen cinco familias lingüísticas claramente diferenciadas entre sí, dentro de las cuales pueden ser clasificadas todas las etnias del país: Guaraní, Lengua Maskoy, Mataco-Mataguayo, Zamuco y Guaicurú.

Etnia: Comunidad humana definida por afinidades lingüísticas, culturales y sociales. Corresponde también a "pueblo", como conjunto de personas que se caracterizan por una cultura y forma de vida social propia. En Paraguay, como en otros lugares de América, durante el tiempo colonial se lo llamaba incluso "nación", porque habían nacido en un mismo territorio y generalmente tenían un idioma propio y seguían tradiciones comunes.

En los cuadros se presenta el porcentaje de población que pertenece a un grupo étnico determinado, hasta un total de cinco etnias con mayor frecuencia poblacional.

Lengua Hablada: Se refiere a la lengua y/o idioma que usan habitualmente las personas en su comunicación diaria dentro del hogar.

Los datos del cuadro corresponden al porcentaje de hogares que hablan una lengua y/o idioma determinado. Se consideran hasta un máximo de cinco lenguas con mayor frecuencia.

Personería Jurídica: Se refiere a la capacidad y representación legal de la comunidad, es decir, si cuenta o no con personería jurídica.

Situación de la Tierra: Se refiere a propiedad de la tierra ocupada por la comunidad, entendiéndose como tal, si cuenta o no con título de propiedad, o si está en trámite.

CONDICIÓN SOCIODEMOGRÁFICA

Vivienda: Estructura o construcción habilitada para el alojamiento permanente o temporal de personas, con acceso propio, separado e independiente. Puede ser fija o móvil, así como de diversos materiales.

Total de Viviendas: Cantidad total de viviendas particulares: ocupadas y desocupadas, y viviendas colectivas.

Clasificación de la Vivienda:

a) Vivienda Particular: Es la destinada a servir de alojamiento a hogares particulares. En el censo se considera hogar a todas las personas que viven juntas bajo el mismo techo y comparten los gastos de alimentación (olla común).

Tipo de Vivienda Particular: Porcentaje de cada tipo de vivienda particular: casa, rancho, temporal, galpón.





Casa: Vivienda construida con material duradero, generalmente ladrillo cocido y/o cemento. Tiene salida independiente a la calle, camino, sendero, etc. y constituye una sola vivienda.

Rancho: Vivienda con paredes de estaqueo, adobe, tronco de palma o escarnizo; piso de tierra y techo de paja, palma o chapa. Cuenta con salida al exterior.

Temporal: Vivienda provisoria no destinada a ser definitiva. Por esta circunstancia sus paredes y techo son construidos con materiales de ocasión: hoja de palma, ramas, cartón, hule, madera de embalaje u otro material, según el contexto particular y posibilidad del lugar.

Galpón: Vivienda con estructura de madera frecuentemente sin paredes. Por lo general cuenta con techo de paja, tronco de palma; eventualmente cubierto con carpas de hule.

b) Vivienda Colectiva: Vivienda que alberga a un grupo de personas sin relación de parentesco y hacen algún tipo de vida en común por razones de salud, trabajo, religión, estudio, disciplina, etc. Pertenecen a esta categoría pensiones, internados educacionales, cuarteles, centros o puestos de salud, asilos de ancianos y similares.

Promedio de Habitantes por Vivienda: Cociente entre la población en viviendas particulares ocupadas con personas presentes y la cantidad de viviendas particulares ocupadas con personas presentes.

Promedio de Años de Estudio: Cociente entre la suma total de los años de estudios aprobados en la educación formal de la población de 5 años y más de edad y la cantidad de personas de la misma edad.

Con Partida de Nacimiento: Porcentaje de personas que tienen registrado su nacimiento.

Con Cédula de Identidad: Porcentaje de personas que tienen cédula de identidad.

ACTIVIDAD ECONÓMICA

Caza y Pesca: Si la comunidad realiza o no estas actividades. Se nombran hasta un máximo de cinco especies de animales.

Recolección: Si la comunidad realiza o no esta actividad. Se presentan hasta un máximo de cinco tipos de alimentos.

Artesanía: Si la comunidad realiza o no esta actividad. Se detallan hasta un máximo de cinco tipos de materiales que utilizan para la artesanía.

Población Económicamente Activa: Cantidad de personas de diez años y más de edad que en el período de referencia considerado (una semana para los ocupados y cuatro semanas para los desocupados) estaban ocupadas o desocupadas.

Tasa de Actividad Económica: Cociente entre la población económicamente activa (PEA) y la población en edad de trabajar (10 años y más), usualmente se expresa en porcentaje.

Población Ocupada: Personas que trabajaron con o sin remuneración por lo menos una hora en el período de referencia (semana anterior) y también aquellas que, aunque no hubieran trabajado, tenían empleo, si bien estuvieron ausentes por motivos circunstanciales (enfermedad, licencia, vacaciones, paro, beca, etc.). Se incluyeron en esta categoría a indígenas cuyas tareas son la cacería, pesca y recolección.

Ocupación Principal: Por ocupación se entiende el tipo de trabajo que durante el período de referencia efectuó una persona empleada, cualquiera sea la rama de actividad económica de que forme parte o la categoría en el empleo en que deba clasificarse.

En los cuadros se presenta la ocupación con mayor frecuencia (en porcentaje). Se considera hasta un máximo de cinco ocupaciones y se refiere a la población ocupada.

Clasificación Paraguaya de Ocupaciones: La Clasificación Paraguaya de Ocupaciones presenta un sistema de clasificación y agregación de datos sobre las ocupaciones, provenientes de los Censos de Población y de las Encuestas de Hogares. Está basada en la Clasificación Internacional Uniforme de Ocupaciones (CIUO-88), de la Oficina Internacional del Trabajo (OIT).

Estructura de la Clasificación:

Está dividida en 10 Grandes Grupos:

1. Miembros y Personal Directivo de la Administración Pública y Privada.
2. Profesionales e Intelectuales.
3. Técnicos y Profesionales de Nivel Medio.
4. Empleados de Oficina.
5. Trabajadores de Servicios y Vendedores de Comercios y Mercados.
6. Agricultores y Trabajadores Agropecuarios.
7. Oficiales, Operarios, Artesanos y Afines.
8. Operadores de Máquinas, Instaladores y Montadores.
9. Trabajadores no Calificados.
10. Fuerzas Armadas.

De los diez grupos que compone la clasificación de ocupación, solamente tres de ellos fueron tenidos en cuenta para ser presentados en los cuadros, por tener la mayor frecuencia y son los grupos 6, 7 y 9; razón por la cual la sumatoria de los porcentajes no necesariamente deben alcanzar el 100%.

Tipos de Cultivos por Vivienda: Porcentaje de viviendas de la comunidad o aldea donde se cultivan los productos mencionados. Se considera hasta un máximo de cinco productos con mayor frecuencia.





SERVICIOS

Local Escolar (Escuela/Colegio): Se refiere a la tenencia o no centro o puesto de salud en la comunidad.

Tipos de Luz en la Vivienda: Porcentaje de viviendas por tipo de luz que utiliza.

Tipos de Agua en la Vivienda: Porcentaje de viviendas por tipo de agua que utiliza.

NR: Significa variable no reportada del cuestionario comunitario.

dgeec
DIRECCIÓN GENERAL
DE ESTADÍSTICA,
ENCUESTAS Y CENSOS
P A R A G U A Y